
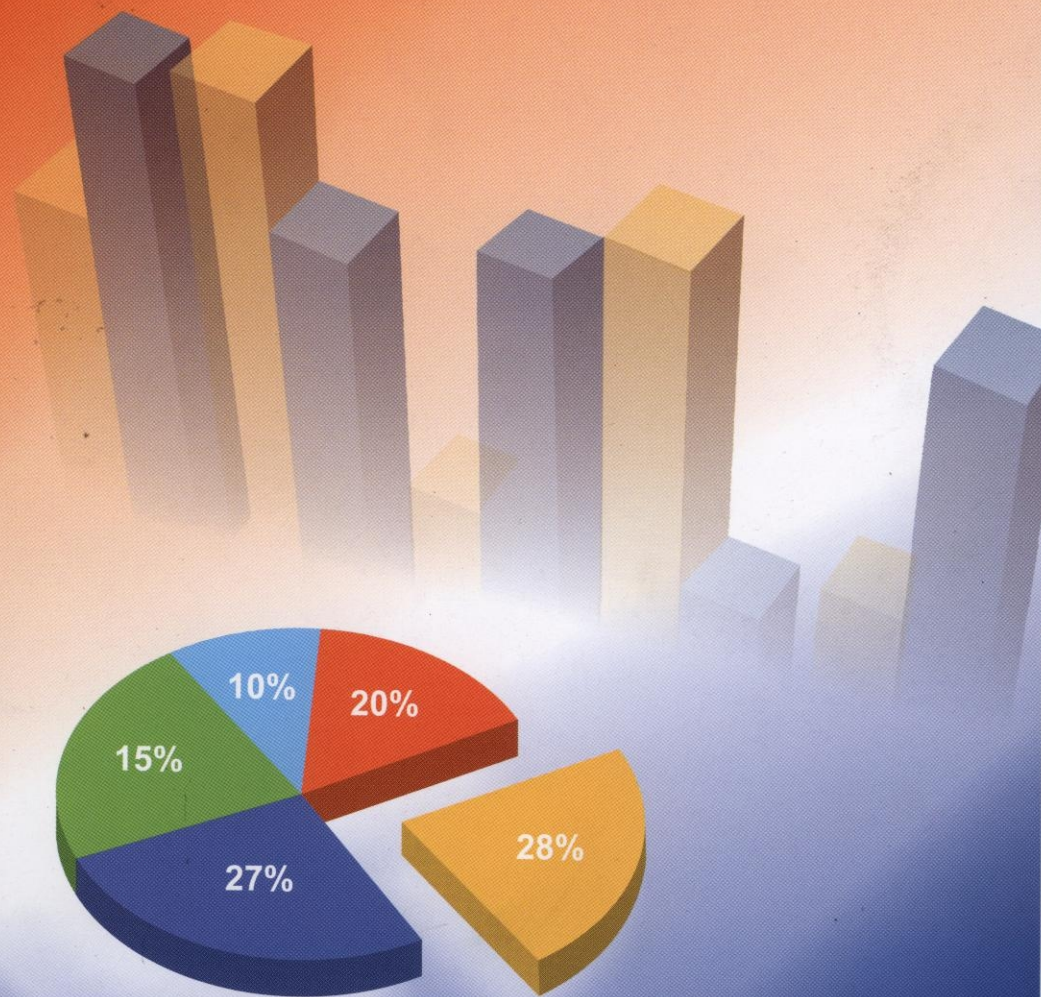


Instituto Nacional de Defensa Civil



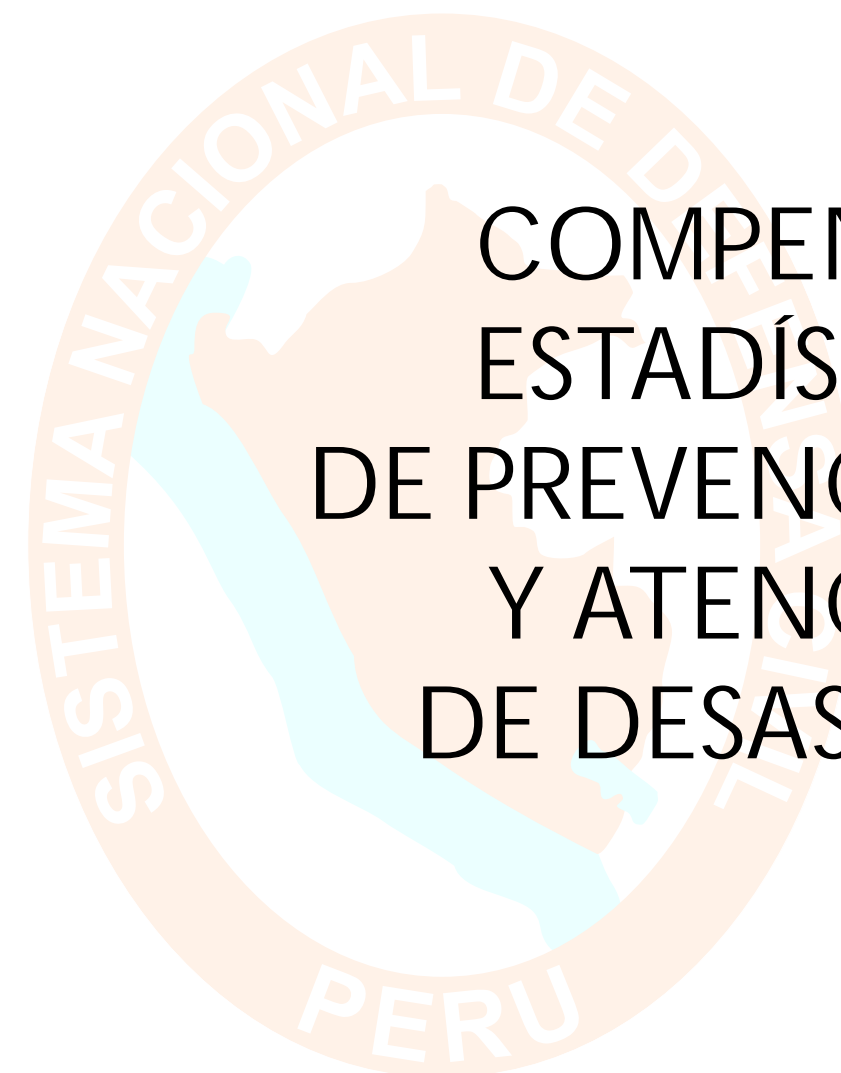
SINADECI
Sistema Nacional
de Defensa Civil



Compendio Estadístico de Prevención y Atención de Desastres 2007

Edición 2008

INDECI
INSTITUTO NACIONAL DE DEFENSA CIVIL



COMPENDIO
ESTADÍSTICO
DE PREVENCIÓN
Y ATENCIÓN
DE DESASTRES
2007



Catalogación realizada por la Biblioteca del Instituto Nacional de Defensa Civil.

CONTENIDO

Perú. Instituto Nacional de Defensa Civil (INDECI).

Compendio Estadístico de Prevención y Atención de Desastres 2007/
Perú. Instituto Nacional de Defensa Civil. Lima: INDECI. Oficina de
Estadística y Telemática, 2009.

627 p.

DESASTRES NATURALES/ estadística & datos numéricos -
PREVENCIÓN Y MITIGACIÓN/ estadística & datos numéricos -
EMERGENCIAS EN DESASTRES/ estadística & datos numéricos
LOGÍSTICA/estadística & datos numéricos - CAPACITACIÓN/
estadística & datos numéricos - SISMOS/ estadística & datos
numéricos - PERU

Descriptorios DECS y VCD del CRID

(INDECI/PER/09.01)

Hecho el Depósito Legal en la Biblioteca Nacional del Perú N° 2009-02841

Compendio Estadístico de Prevención y Atención de Desastres 2007
Publicado por el Instituto Nacional de Defensa Civil (INDECI)
Oficina de Estadística y Telemática.

© Instituto Nacional de Defensa Civil – INDECI, 2009.
Calle Ricardo Angulo Ramírez N° 694 Urb. Corpac.
San Isidro, Lima - Perú.
Teléfono: (511) 225-9898
Fax: (511) 225-9898 anexo 5501
Correo electrónico: oet@indec.gov.pe
Página Web: www.indec.gov.pe

Responsable de la
publicación: Lic. Mg. Santiago Montenegro Canario

Equipo técnico: Bach. Estad. Yolanda Contreras Estrada
Ing. Agrónomo Jorge Saenz Yaya
Ing. Estad. e Inform. Rony Pinedo Torres
Diseñador Publicitario Carlos Villavicencio Flores

Cualquier parte de este documento podrá reproducirse siempre y cuando se reconozca la fuente y la información no se utilice con fines de lucro. Agradeceremos cualquier comentario o sugerencia de los lectores. De requerir más información sobre esta publicación, por favor solicitarla al INDECI, Oficina de Estadística y Telemática.

PRESENTACIÓN	9
I. PREVENCIÓN	
1.1 Inspección Técnica de Seguridad en Defensa Civil de Detalle.....	15
1.2 Inspección Técnica de Seguridad en Defensa Civil Multidisciplinaria.....	17
1.3 Visitas de Defensa Civil	19
1.4 Programa de Ciudades Sostenibles.....	22
1.5 Acciones Preventivas	37
1.6 Comisión Multisectorial de Prevención y Atención de Desastres.....	45
1.7 Comité Andino para la Prevención y Atención de Desastres.....	49
1.8 Fenómenos Recurrentes por Departamentos	58
II. CAPACITACION	
2.1 Cursos de Defensa Civil	88
2.1.1 Cursos de Defensa Civil desarrollados por las Direcciones Regionales de Defensa Civil.....	88
2.1.2 Programas de Capacitación desarrollados por los Gobiernos Regionales	89
2.1.3 Cursos de Defensa Civil desarrollados por los Gobiernos Regionales	90
2.1.4 Talleres de Educación Comunitaria	91
2.1.5 Programas de educación Comunitaria	91
2.1.6 Talleres "Aprendiendo a Prevenir" realizados según departamento	92
2.1.7 Servicio Escolar Solidario en Prevención y Atención de Desastres	93
2.1.8 Programa de educación en Prevención y Atención de desastres	94
2.1.9 Cuadro Resumen de Cursos de Defensa Civil y participantes	94
2.2 Cursos para Inspectores Técnicos de Defensa Civil	95
2.2.1 Cursos de Inspectores Técnicos desarrollados según Macro-Regiones de Defensa Civil	95
2.2.2 Inspectores Técnicos de Seguridad en Defensa Civil acreditados	96
2.2.3 Cursos de Inspectores Técnicos realizados por las Direcciones Regionales de Defensa Civil	97
2.3 Material Didáctico de Defensa Civil	98
2.3.1 Material educativo de difusión	98
2.3.2 Resumen de material educativo distribuido	99
2.3.3 Material educativo de difusión por tipo. Periodo 2005 -2007	100
III. LOGÍSTICA	
3.1 Stock logístico movilizado a las Direcciones Regionales de Defensa Civil	104
3.2 Almacenes de Defensa Civil	107
3.3 Ayuda Humanitaria Recibida por Emergencias por Heladas	111
3.3.1 Nacional	111
3.3.2 Internacional	116
3.4 Ayuda Humanitaria Entregada por Emergencias por Heladas	118
3.5 Ayuda Humanitaria proporcionada a otros países	120
3.5.1 A Bolivia por lluvias e inundaciones	120
3.5.2 A Chile por sismo	121
3.5.3 A México por lluvias e inundaciones	123
IV. EMERGENCIAS 2007	
4.1 Emergencias según departamento, fenómeno, mes de ocurrencia y daños ocasionados.....	128
4.2 Registro Detallado de Emergencias 2007, por fecha de ocurrencia y distrito a nivel nacional.....	134
4.3 Descripción por departamento, de las principales emergencias, daños y acciones realizadas por el SINADECI con mapas ilustrativos.....	261
4.4 Informes de Principales Emergencias a nivel nacional	363
4.4.1 Inundaciones en el departamento de Huánuco	364
4.4.2 Inundaciones en el departamento de San Martín	374
4.4.3 Presencia de casos de Dengue en la zona Norte y Nor Oriente del Perú	382



4.4.4 Desborde de río, deslizamientos y huaycos en el departamento de Junín	386
4.4.5 Roedores Plaga en el departamento de Apurímac	390
4.4.6 Bajas temperaturas a nivel nacional	393
4.5 Declaratorias de Estados de Emergencias	400

V. DESASTRES 2007 - SISMO DEL 15 DE AGOSTO

5.1 Informes	404
5.1.1 Sobre el SISMO del 15 de Agosto del 2007 ocurrido en Pisco – Ica	404
5.1.2 Sobre el TSUNAMI a consecuencia del sismo	435
5.2 Ayuda Humanitaria Recibida	441
5.2.1 Nacional	441
5.2.2 Internacional	449
5.3 Ayuda Humanitaria Entregada por el Sismo del 15 de Agosto	462
5.3.1 Clasificada por departamento y tipo de apoyo	462
5.3.2 A través de diversos medios de transporte	464
5.3.3 A través del Estadio Nacional	466
5.4 Dispositivos Legales sobre el sismo del 15 de Agosto	468
5.5 Actividades Realizadas por el INDECI en relación al DU 023	470
5.5.1 Subvención por Sepelio (S/. 1.000,00)	470
5.5.2 Subvención por pérdidas materiales (S/. 6.000,00)	471
5.6 Actividades Realizadas por el INDECI en relación al DU 027	477
5.6.1 Cronograma de Actividades	477
5.6.2 Cuadro resumen de subvención por manutención (S/. 800,00)	477
5.6.3 Procedencia de Heridos empadronados	478
5.6.4 Total de heridos empadronados en los hospitales	478

VI. SERIES CRONOLÓGICAS – PERIODO 2003 - 2007

6.1 Principales emergencias ocurridas en el Perú	484
6.2 Serie cronológica de de emergencias según años, departamento fenómeno y mes	492
6.2.1 Según daños a nivel nacional	492
6.2.2 Según departamento	493
6.2.3 Según tipo de fenómeno	494
6.2.4 Según meses	503
6.3 Serie cronológica de daños personales y materiales según departamento	504
6.3.1 Personas afectadas	504
6.3.2 Personas damnificadas	505
6.3.3 Personas fallecidas	506
6.3.4 Viviendas afectadas	507
6.3.5 Viviendas destruidas	508
6.4 Serie cronológica de daños personales y materiales según tipo de fenómeno	509
6.4.1 Personas afectadas	509
6.4.2 Personas damnificadas	510
6.4.3 Personas fallecidas	511
6.4.4 Viviendas afectadas	512
6.4.5 Viviendas destruidas	513

VII. ACCIONES DE DEFENSA CIVIL DEL SINADECI

7.1 Sectores	518
7.1.1 Agricultura	518
7.1.2 Comercio Exterior y Turismo.	519
7.1.3 Defensa	519
7.1.4 Educación	523
7.1.5 Energía y Minas.	525
7.1.6 Interior	527
7.1.7 Justicia	528
7.1.8 Mujer y Desarrollo Social	529
7.1.9 Producción	532
7.1.10 Salud	533
7.1.11 Transportes y Comunicaciones	538
7.1.12 Trabajo y Promoción del Empleo	542
7.1.13 Presidencia del Consejo de Ministros	545



7.1.14 Vivienda, Construcción y Saneamiento	554
7.1.15 Cuadro Resumen de Acciones realizadas por Sectores	556
7.2 Organismos No Gubernamentales - ONGs	558
7.2.1 Ayuda en Acción	558
7.2.2 Cáritas del Perú	561
7.2.3 Cruz Roja Alemana	565
7.2.4 Soluciones Prácticas ITDG	566
7.2.5 Lutheran World Relief	569
7.2.6 Médicos sin Fronteras	570
7.2.7 OIKOS	571
7.2.8 Oxfam-América	572
7.2.9 PREDES	573
7.2.10 Save the Children	574
7.2.11 Solaris Perú	579
7.2.12 Cuadro Resumen de Acciones realizadas por ONG's	582
7.3 Consejo Científico Tecnológico	582
7.3.1 Comisión Nacional de Investigación y Desarrollo Aeroespacial – CONIDA	582
7.3.2 Instituto Geográfico Nacional – IGN	583
7.3.3 Dirección de Hidrografía y Navegación de la Marina de Guerra del Perú-HIDRONAV.	584
7.3.4 Instituto Geológico, Minero y Metalúrgico – INGEMMET	585
7.3.5 Instituto del Mar del Perú – IMARPE	586
7.3.6 Instituto Nacional de Desarrollo – INADE.	588
7.3.7 Servicio Nacional de Meteorología y Hidrología – SENAMHI	589
7.3.8 Miembros del Consejo Científico Tecnológico	590

VIII. OTRAS ESTADISTICAS 2007

8.1 Sismos	596
8.1.1 Sismos sentidos en el Perú	596
8.2 Convenios suscritos por el INDECI	601
8.2.1 Nacionales.....	601
8.2.2 Internacionales.....	603
8.3 Censos de Población y Vivienda 2007	604
8.3.1 Población por grupos especiales de edad	604
8.3.2 Población por sexo y según departamentos	605
8.3.3 Población censada según periodo: 1981 – 2007	607

IX. GLOSARIO DE TERMINOS

9.1 Siglas utilizadas	611
9.2 Definición de términos	612



PRESENTACION

El Instituto Nacional de Defensa Civil (INDECI) como ente rector y conductor del Sistema Nacional de Defensa Civil (SINADECI), en concordancia con la Ley del Sistema Estadístico Nacional, elabora y publica anualmente estadísticas oficiales relacionadas con la prevención y atención de desastres.

En esta ocasión me complace presentar el documento: **Compendio Estadístico de Prevención y Atención de Desastres 2007**, que contiene información correspondiente a un periodo muy activo para la Defensa Civil, ya que el territorio de nuestro país fue escenario de dos eventos de gran magnitud que causaron graves daños tanto personales como materiales, y de otros fenómenos de menor intensidad que dadas las características naturales del Perú son recurrentes. A lo largo de los nueve capítulos se incluye información sobre la actividad desarrollada por el SINADECI en cumplimiento de sus responsabilidades signadas por ley en el marco de la doctrina de Defensa Civil.

El primer evento atañe a las heladas y friaje causados por las bajas temperaturas que afectaron a 18 de los 24 departamentos del país, dejando más de 400 mil personas entre damnificadas y afectadas, lo que originó un importante desplazamiento logístico de ayuda humanitaria por parte de las autoridades del SINADECI. Se contó con el solidario apoyo de la población, el Gobierno Central, la empresa privada y la comunidad internacional, lo que permitió atender con celeridad a las zonas afectadas. Cabe indicar que las heladas y friaje son eventos que están ligados a la estación invernal, pero que se vienen presentando con mayor intensidad y en periodos más largos en los últimos años.

El segundo evento corresponde al sismo ocurrido el 15 de agosto a las 18:41 horas, cuyo epicentro se localizó en el mar de Pisco, departamento de Ica. Dicho evento, aconteció cuando aún estábamos afrontando la atención de las poblaciones afectadas por las heladas y friaje. Causó graves daños en varios departamentos del Sur Chico del país. Resultaron afectadas 21 provincias y 148 distritos, con 655 mil 674 personas entre damnificadas y afectadas, un total de 596 fallecidos y pérdidas millonarias en daños materiales. Según el IGP, este movimiento telúrico tuvo como característica particular su larga duración, aproximadamente 210 segundos.


Este sismo movilizó a las autoridades desde la más alta Jefatura del SINADECI, a la Empresa Privada, a la Comunidad Internacional y a la población en general, ejecutándose en las zonas afectadas una de las más grandes operaciones logísticas de la historia reciente de la Defensa Civil, estimada en 15 mil toneladas de ayuda humanitaria. Debemos destacar el comportamiento solidario de la población que apoyó generosamente a los hermanos damnificados, así como la responsabilidad humana y social de numerosas empresas públicas y privadas que participaron activamente, ya sea con donativos en dinero o en especies, o de apoyo con maquinaria y personal. También se valora la ayuda inmediata de los países hermanos que en algunos casos los envíos aéreos estuvieron liderados personalmente por sus excelentísimos señores presidentes, a quienes expresamos nuestro más profundo agradecimiento por tan noble gesto.

Por otro lado, se debe indicar que durante el año 2007, el Perú asistió con ayuda humanitaria a la hermana República de Bolivia, afectada por las lluvias e inundaciones en las provincias de Beni, Santa Cruz y Cochabamba; a la hermana República de Chile, afectada por un sismo en la zona norte, en las localidades de Quillagua y Tocopilla, con magnitud de 7,8 escala de Richter, y a la hermana República de México, cuyo Estado de Tabasco fue afectado por lluvias e inundaciones.

En esta publicación también presentamos, información estadística relacionada a las Acciones de Prevención de Defensa Civil a nivel Nacional, al Comité Andino para la Prevención y Atención de Desastres (CAPRADE), y a las diversas actividades desarrolladas por los organismos que conforman el SINADECI tanto en la prevención, emergencia y en la reconstrucción.

El presente Compendio viene acompañado de un CD interactivo que contiene además, información didáctica sobre Defensa Civil como videos, spots, imágenes, fotos y otras actividades que el INDECI ha desarrollado; precisando también que el documento se encuentra publicado en la página Web del INDECI, www.indeci.gob.pe en los links Estadísticas y Compendios, y Biblioteca Virtual.

Finalmente, abrigo la esperanza que este documento, tal como lo fueron las ediciones precedentes, sea una guía de consulta para los diversos usuarios que permita conocer las actividades cumplidas por el SINADECI el año 2007 y sobre esa base fortalecer el Sistema, con la finalidad de reducir las vulnerabilidades.


Luis Felipe Palomino Rodríguez
General de División EP "R"
Jefe del Instituto Nacional de Defensa Civil

COMPENDIO ESTADÍSTICO DE PREVENCIÓN
Y ATENCIÓN DE DESASTRES 2007



PREVENCIÓN



I. PREVENCIÓN

El Primer Capítulo sobre la Prevención está compuesto por temas referentes a :

- a. **Inspecciones Técnicas de Seguridad en Defensa Civil** tanto de Detalle como Multidisciplinaria así como previo a evento y/o espectáculo público, precisándose mencionar que los registros estadísticos de las Inspecciones Básicas desde el año 2006 ya no se llevan en el INDECI, toda vez que esta labor es ejecutada netamente por los Gobiernos Regionales a nivel nacional.
- b. **Visitas de Defensa Civil – VIDC**, que se realiza a las instalaciones antes de la realización de un evento y/o espectáculo público.
- c. **Programa de Ciudades Sostenibles**, que tiene por finalidad lograr ciudades seguras, saludables, atractivas, ordenadas, con respeto al medio ambiente y a su heredad histórica y cultural, de manera que sus habitantes puedan vivir en un ambiente confortable, propiciando el incremento de la productividad.
- d. **Acciones Preventivas** desarrolladas por la Unidad de Evaluación de Riesgos, perteneciente a la Dirección Nacional de Prevención, la misma que durante el año 2007 ha realizado una serie de acciones destinadas a la sensibilización de las autoridades del Sistema Nacional de Defensa Civil para que sean difundidas y aplicadas por la población en caso de ocurrir un evento adverso.
- e. **Comisión Multisectorial de Prevención y Atención de Desastres - CMPAD**, creada por Decreto Supremo N° 081-2002-PCM el 16 de Agosto del 2002, es la encargada de coordinar, evaluar, priorizar y supervisar las medidas de prevención de daños, atención y rehabilitación en las zonas del país que se encuentren en peligro inminente o afectados por desastres de gran magnitud.
- f. El tema del **Comité Andino para la Prevención y Atención de Desastres - CAPRADE**, creado el 7 de julio de 2002, mediante la Decisión N° 529 del Consejo Andino de Ministros de Relaciones Exteriores, con la finalidad de contribuir a la reducción del riesgo y del impacto de los desastres naturales o inducidos por el hombre, que puedan producirse en la subregión andina.
- g. Presentamos también, los **Fenómenos Recurrentes** en el país por departamentos, este tema permite a las autoridades tanto de los gobiernos locales como de los gobiernos regionales a desarrollar planes de defensa civil, especialmente en el campo preventivo, ya que tiene los elementos necesarios para desarrollar los Planes Preventivos.

RESUMEN

Durante el año 2007, en todo el territorio nacional se realizaron 2 mil 172 **Inspecciones de Defensa Civil de Detalle**, de las cuales mil 608 lo realizó la Región de Lima-Callao que representa el 74,03% del total general, lo que indica que de cada 100 inspecciones realizadas, 74 corresponden a Lima y Callao lo que demuestra que el tema de seguridad se va incrementando en la conciencia de las autoridades y población en general; Piura, le sigue con un registro de 153 inspecciones representando el 7,04% del total nacional, los otros departamentos no superan los dos dígitos y en el caso de Huánuco no registra ninguna Inspección Técnica de Detalle.

En relación a las **Visitas de Defensa Civil**, se realizaron un total de 45 mil 151 visitas, correspondiendo también a Lima-Callao el mayor registro de casos con 7 mil 676 visitas, que representa el 17% del total general, seguidos de Loreto con 2 mil 608 registros con el 5,8%, y los demás departamentos superan las mil Visitas. En relación a las Macro regiones, se concluye que la Segunda Región de Defensa Civil tiene el mayor número de Visitas representando el 37,02% del total nacional.

Con respecto al tema de **Ciudades Sostenibles**, cuyo origen se da Post evento a la ocurrencia del Fenómeno El Niño 97-98, ha generado al año 2007, 129 estudios que han beneficiado a esa cantidad de ciudades, comprendiendo una población aproximada de 6.252.056 habitantes.

El **Comité Andino para la Prevención y Atención de Desastres – CAPRADE**, que tiene como objetivo Contribuir a la reducción del riesgo y del impacto de los desastres naturales y antrópicos que puedan producirse en el territorio de la Subregión Andina, durante el año 2007 han realizado 34 eventos, desarrollados en los diferentes países integrantes del CAPRADE, entre los que destacan 15 talleres nacionales, 04 talleres subregionales, 01 taller internacional, 02 seminarios-talleres, 04 cursos de capacitación, 06 reuniones de trabajo, entre otros, fortaleciendo de esta manera la cultura de prevención en la Subregión Andina.

Asimismo, tomando como base los datos de la **ocurrencia de emergencias a nivel nacional de los años 2003 al 2007**, se llega a conclusiones importantes en cada Región de Defensa Civil; al año 2007 podemos concluir que los incendios urbanos ocurren en casi todos los departamentos del Perú y en la mayoría de los meses, seguido de los vientos fuertes, las inundaciones, los deslizamientos, las lluvias intensas, las heladas y los derrumbes.

**1.1 INSPECCIÓN TÉCNICA DE SEGURIDAD EN DEFENSA CIVIL DE DETALLE****DEFINICION DE INSPECCION TECNICA DE SEGURIDAD EN DEFENSA CIVIL - ITSDC**

Es una acción de prevención a solicitud de parte que comprende el conjunto de procedimientos y acciones efectuadas por los Órganos Ejecutantes, con la intervención de los Inspectores Técnicos de Seguridad en Defensa Civil autorizados por el INDECI, conducentes a verificar y evaluar el cumplimiento o incumplimiento de las normas de seguridad en defensa Civil vigentes en los objetos de inspección, a fin de prevenir y/o reducir el riesgo debido a un peligro de origen natural o inducido por el hombre, en salvaguarda de la vida humana.

INSPECCION TECNICA DE SEGURIDAD DC DE DETALLE

Es un tipo de ITSDC que se ejecuta a objetos de inspección que por sus características requieren una verificación ocular interdisciplinaria del cumplimiento o incumplimiento de las normas de seguridad en materia de Defensa Civil, así como la evaluación de la documentación previamente presentada por el administrado para el inicio del procedimiento, entre los cuales se encuentran: planos de arquitectura, eléctricos, de estructuras, señales y rutas de evacuación, ubicación; memorias descriptivas; protocolos de pruebas específicas; plan de seguridad en Defensa Civil o planes de contingencia, según corresponda; informe técnico favorable emitido por OSINERGMIN; certificados; informes, constancias y otros documentos relacionados con el objeto de inspección, señalados en el TUPA del INDECI; así como la documentación técnica que sea requerida por parte del Grupo inspector y/o el Órgano Ejecutante durante el procedimiento.

Entre los objetos de este tipo de ITSDC se encuentran:

- Edificaciones, recintos o instalaciones de más de dos niveles desde el nivel del terreno o calzada con un área mayor a 500 m², tales como: tiendas, viviendas multifamiliares, talleres mecánicos, establecimientos de hospedaje, restaurantes, cafeterías, edificación de salud, playa de estacionamiento, templos, bibliotecas, entre otros.
- Industrias livianas y medianas, cualquiera sea el área que cuente.
- Centros culturales, museos entre otros, de similares características, cualquiera sea el área con la que cuenten.
- Mercados de abastos, galerías y centros comerciales, entre otros de similar evaluación, cualquiera sea el área con la que cuenten.
- Locales de espectáculos deportivos y no deportivos (estadios, coliseos, cines, teatros, auditorios, centros de convenciones, entre otros), cualquiera sea el área con la que cuenten.
- Centros de diversión cualquiera sea el área con la que cuenten con excepción de los pubs-karaokes..
- Agencias bancarias, oficinas administrativas, entre otras de evaluación similar (con un área mayor a 500 m²) y un número mayor de 20 computadoras.
- Instituciones educativas que cuenten con un área mayor a 500 m² o de más de dos niveles desde el nivel del terreno o calzada o más de 200 alumnos por turno.
- Cabinas de Internet que cuenten con un número mayor de 20 computadoras.
- Gimnasios que cuenten con máquinas eléctricas y/o electrónicas, cualquiera sea el área con la que cuenten.
- Centros penitenciarios cualquiera sea el área con la que cuenten.
- Las demás edificaciones, instalaciones o recintos que por su complejidad califiquen para este tipo de inspección.

Los objetos de inspección antes mencionados que forman parte de una edificación que califica para una ITSDC de detalle deberán contar, al inicio del procedimiento de ITSDC de Detalle, con el Certificado de Inspección de seguridad en defensa Civil de detalle vigente que corresponda a la edificación que se alberga.

En el caso que las estructuras de telecomunicación y/o paneles publicitarios formen parte del objeto de inspección, deberán ser evaluadas dentro del procedimiento de ITSDC como parte de las condiciones espaciales. En ningún supuesto, las referidas estructuras por sí solas, serán objetos de inspección.

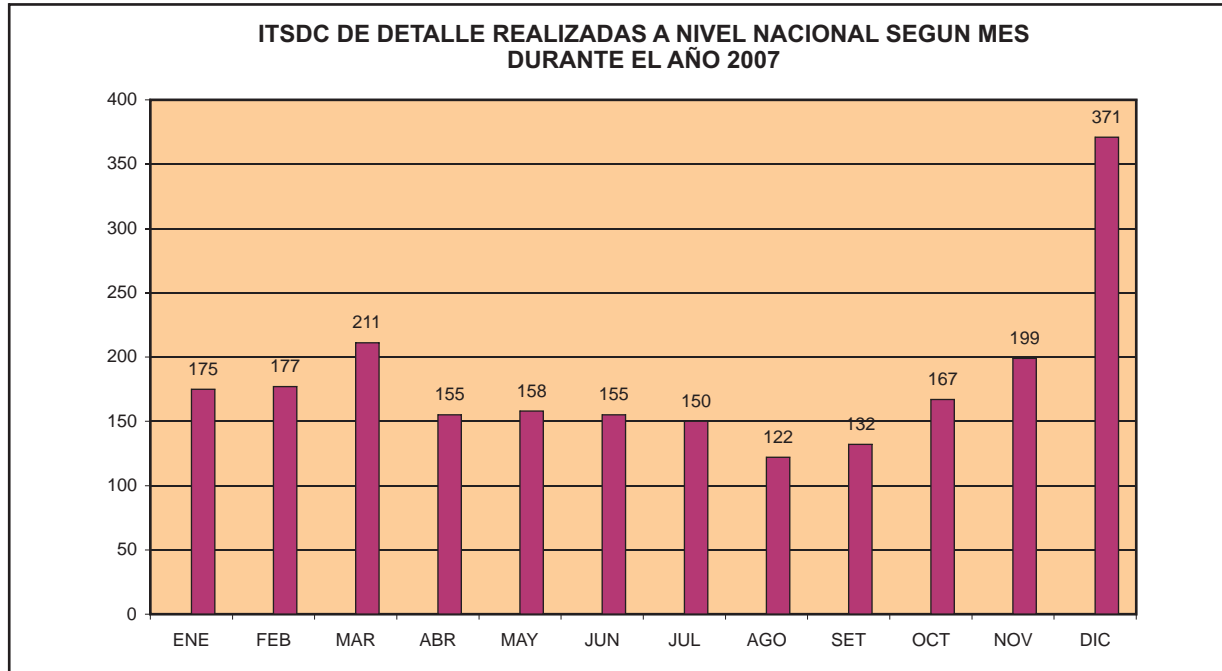
La ITSDC de Detalle debe ser realizada sólo por los Órganos ejecutantes competentes, a través de un grupo interdisciplinario, conformado por Inspectores Técnicos de Seguridad de Defensa Civil calificados para ITSDC de Detalle, de acuerdo con el procedimiento desarrollado en el manual de ejecución de ITSDC.

Cuando la actividad que se desarrolle en el objeto de inspección pueda afectar las condiciones de seguridad de su entorno, según los lineamientos indicados en el Manual de ejecución de ITSDC, la ITSDC de Detalle debe ser derivada por el grupo inspector a una ITSDC Multidisciplinaria, mediante el informe correspondiente, el mismo que será puesto a consideración del órgano ejecutante para su respectivo trámite.

El plazo máximo para la finalización del procedimiento de las ITSDC de Detalle es de cuarenta y cinco (45) días hábiles contados desde el inicio del procedimiento.

**1.1.1 INSPECCIONES TÉCNICAS DE SEGURIDAD EN DEFENSA CIVIL DE DETALLE: AÑO 2007**

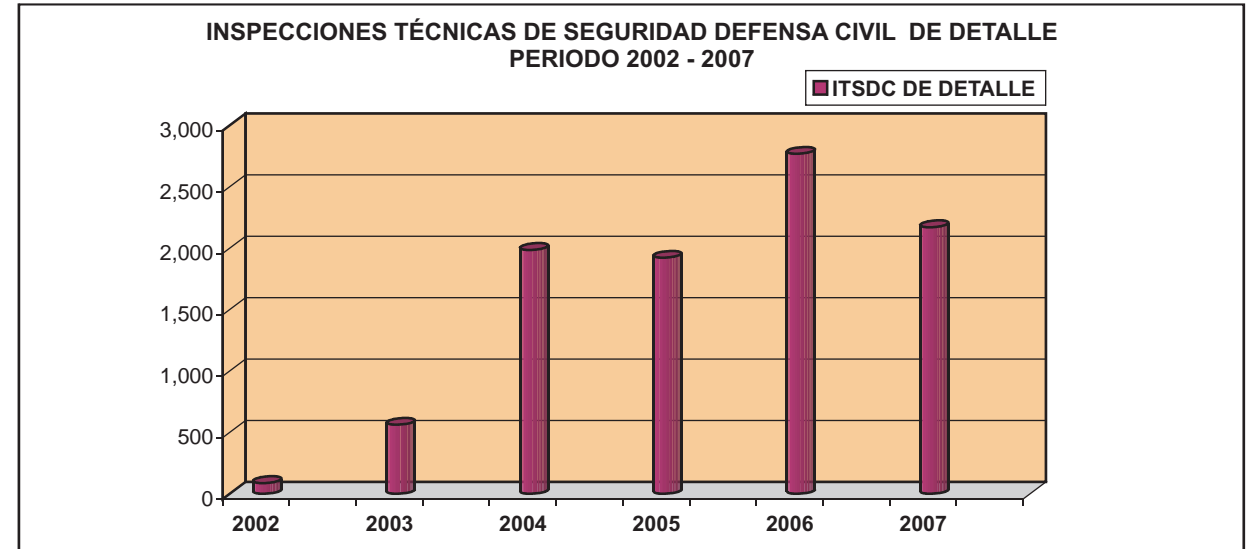
REGION DE DC	DEPARTAMENTO	MESES												TOTAL
		ENE	FEB	MAR	ABR	MAY	JUN	JUL	AGO	SET	OCT	NOV	DIC	
PRDC	TOTAL	175	177	211	155	158	155	150	122	132	167	199	371	
	SUB TOTAL	26	37	42	21	15	15	24	20	19	11	19	30	
	Amazonas	1	2	1			1	1	1			1	1	
	Cajamarca	2	4	1	1	2	3	4	2	2	1	2	4	
	La Libertad	5	5	6		2	2	4	2	1		2	8	
SRDC	TOTAL	112	116	155	117	129	125	113	88	102	147	169	317	
	SUB TOTAL	6	3	2	1	1	1	2	1	1	11	2	5	
	Ancash	2		3										
	Ayacucho-Huancavelica	1	2	2	1	2	1	1	1	1		1	1	
	Huánuco	1	1	2	1	2	1	1	1	1	2	1	3	
TRDC	TOTAL	16	11	8	7	3	9	4	6	4	2	3	6	
	SUB TOTAL	10	8	4	2	1	3	2	2	3	1	2	3	
	Arequipa	1	1	1	2	1	1	1	2	1	1	1	3	
	Moquegua	3	1	2	1	1	2	1	2	1			4	
	Puno	2	2	1	2	1	3	1	2	1	1	1	2	
CRDC	TOTAL	7	8	4	5	6	5	3	2	3	3	4	9	
	SUB TOTAL	2	3	1	2	1	2	2	1	1	1	3	4	
	Apurímac	2	3	2	2	3	1	2	1	2	1	3	4	
	Cusco	3	5	1	1	2	2	1	1	1	2	2	2	
	Madre de Dios	1	1	1	1	2	2	1	1	1	2	1	2	
QRDC	TOTAL	14	5	2	5	5	1	6	6	4	4	4	9	
	SUB TOTAL	8	5	1	2	1	1	3	2	2	2	1	3	
	Loreto	1	1	1	1	1	1	3	2	2	1	1	1	
	San Martín	1	1	1	1	1	1	3	2	2	1	1	3	
	Ucayali	5	1	1	2	4	3	3	1	2	1	3	5	



1.1.2 INSPECCIONES TÉCNICAS DE SEGURIDAD EN DEFENSA CIVIL DE DETALLE REALIZADAS A NIVEL NACIONAL PERIODO : 2002 - 2007

AÑOS	INSPECCIONES TECNICAS DE SEGURIDAD EN DEFENSA CIVIL DE DETALLE
TOTAL	9.505
2002	88
2003	563
2004	1.987
2005	1.924
2006	2.771
2007	2.172

Fuente : Dirección Nacional de Prevención del INDECI
Elaboración : Oficina de Estadística y Telemática del INDECI



1.2 INSPECCIÓN TÉCNICA DE SEGURIDAD EN DEFENSA CIVIL MULTIDISCIPLINARIA

Es un tipo de ITSDC que se ejecuta a objetos de inspección que por la actividad que desarrollan pueden generar riesgo para la vida humana, patrimonio y el entorno, y que requiere de una verificación ocular multidisciplinaria del cumplimiento o incumplimiento de las normas de seguridad en Defensa Civil vigentes y de la evaluación de la documentación previamente presentada por el administrado al inicio del procedimiento, tales como: planos de arquitectura (ubicación y distribución), eléctricos, de estructuras, de señalización y rutas de evacuación; memorias descriptivas; protocolos de pruebas específicas; plan de seguridad en Defensa Civil o planes de contingencia, según corresponda; Estudio del Impacto Ambiental (EIA) o programa de Adecuación de manejo Ambiental (PAMA), según corresponda, con su respectiva Resolución de aprobación emitida por entidad competente, y otros documentos relacionados con el objeto de inspección, señalados en el TUPA del INDECI; así como la documentación técnica que sea requerida por parte del Grupo Inspector y/o el Órgano Ejecutante durante el procedimiento.

Constituyen objeto de esta ITSDC aquellas edificaciones, instalaciones o recintos donde se utilicen, almacenen, fabriquen o comercialicen productos y/o materiales peligrosos que signifiquen riesgo para la población.

La ITSDC Multidisciplinaria debe ser realizada sólo por los órganos ejecutantes competentes, a través de un grupo Multidisciplinario, conformado por Inspectores Técnicos de Seguridad en Defensa Civil calificados para tal efecto. Excepcionalmente, podrán convocar en calidad de asesores, a profesionales de las diversas áreas técnico-científicas por su grado de especialidad y prestigio, aún cuando no cuenten con la condición de Inspectores Técnicos de Seguridad, los mismos que deberán ser convocados en calidad de representantes del sector correspondiente u organismo público especializado o ser profesional del sector privado, no debiendo dichas convocatorias representar un incremento en el costo del procedimiento para el administrado.

Cuando por la naturaleza del objeto de inspección, exista competencia exclusiva establecida por ley de otra entidad pública, el órgano ejecutante competente podrá intervenir en caso de denuncias sobre eventuales situaciones de riesgo para la vida humana, realizando visitas de defensa civil y comunicando los resultados de éstas a las autoridades competentes.

El plazo máximo para la finalización del procedimiento de las ITSDC Multidisciplinaria es de cuarenta y cinco (45) días hábiles contados desde el inicio del procedimiento.

RESUMEN

Durante el año 2007, se ha realizado a nivel nacional 47 Inspecciones Técnicas de seguridad en Defensa Civil - ITSDC Multidisciplinarias, de las cuales el 68% se realizó en la jurisdicción de la Segunda Región de Defensa Civil (32 inspecciones). La Dirección de Defensa Civil de Lima Callao realizó 31 inspecciones de este tipo alcanzando un 66% del total nacional.

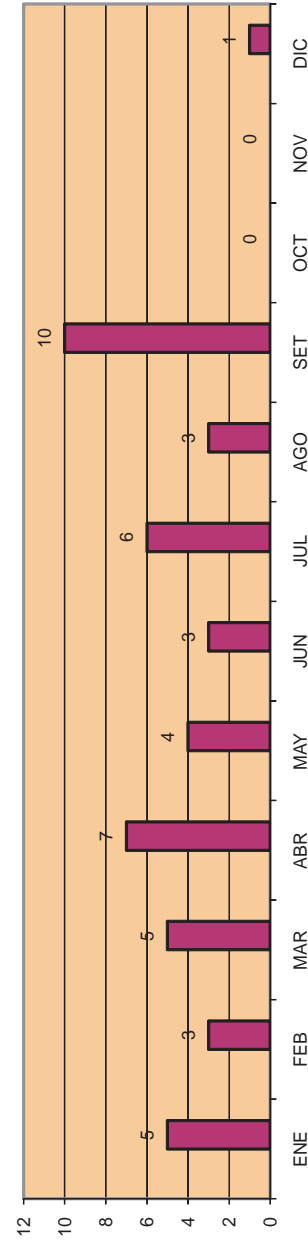


1.2.1 INSPECCIONES TÉCNICAS DE SEGURIDAD EN DEFENSA CIVIL MULTIDISCIPLINARIA 2007

REGION	DEPARTAMENTO	MESES														
		TOTAL	ENE	FEB	MAR	ABR	MAY	JUN	JUL	AGO	SET	OCT	NOV	DIC		
	TOTAL	47	5	3	5	7	4	3	6	3	10	0	0	0	0	1
PRDC	SUB TOTAL	10	1	0	0	3	1	1	0	3	0	0	0	0	0	1
	Cajamarca	1														
	La Libertad	1														
	Piura	7	1			2	1			1						1
	Tumbes	1				1										
SRDC	SUB TOTAL	32	4	3	4	4	2	1	5	0	9	0	0	0	0	0
	Ancash	1	1													
	Lima-Callao	31	3	3	4	4	2	1	5	0	9	0	0	0	0	0
TRDC	SUB TOTAL	2	0	0	0	0	1	0	1	0	0	0	0	0	0	0
	Arequipa	2					1		1							
QRDC	SUB TOTAL	3	0	0	1	0	0	1	0	0	1	0	0	0	0	0
	Loreto	2														
	Ucayali	1	1													1

Fuente : Dirección Nacional de Prevención del INDECI - Unidad de Inspecciones Técnicas
Elaboración : Oficina de Estadística y Telemática del INDECI

ITSDC MULTIDISCIPLINARIA REALIZADAS A NIVEL NACIONAL DURANTE EL AÑO 2007



1.3 VISITAS DE DEFENSA CIVIL - VIDC

Las Visitas de Defensa Civil – VIDC como acciones de prevención, que tienen por objeto identificar de manera preliminar la existencia de riesgo alto o moderado, formulándose en el Acta de Visita, en caso corresponda, observaciones cuya subsanación es de cumplimiento obligatorio e inmediato por el administrado, a fin de reducir el nivel de riesgo existente en salvaguarda de la vida humana.

La VIDC es un tipo de Inspección Técnica de Seguridad en Defensa Civil, que se ejecuta a las instalaciones temporales antes de la realización de un evento y/o espectáculo público, dentro de una instalación, edificación o recinto que previamente deberá contar con el respectivo Certificado de ITSDC vigente. Dicha Inspección tendrá vigencia sólo por la respectiva temporada o duración del evento, el mismo que no podrá exceder de tres (03) meses.

Excepcionalmente, se podrá ejecutar una ITSDC previa a evento y/o espectáculo público a instalaciones, edificaciones o recintos que se encuentren tramitando su ITSDC respectiva, siempre que no presente una condición de riesgo alto.

La instalación, edificación o recinto diseñada para la realización de espectáculos y/o eventos, tales como estadios, coliseos, plazas de toros, teatros, cines, u otras similares, cuando en ellas se realicen actividades afines a su diseño, no requerirán de una ITSDC previa a cada evento y /o espectáculo público, sólo será necesaria la realización de una Visita de Defensa Civil por parte del órgano ejecutante competente y la emisión del Informe correspondiente señalando, de ser el caso, el cumplimiento de las normas de Seguridad en Defensa Civil vigentes.

Los eventos y/o espectáculos realizados en la vía pública o lugares no confinados, no están sujetos al procedimiento de ITSDC, correspondiendo a los órganos del Gobierno Local en materia de Defensa Civil, emitir un pronunciamiento sobre el cumplimiento o incumplimiento de las normas de Seguridad en materia de Defensa Civil vigentes.

El organizador y/o promotor deberá solicitar la ITSDC previa al evento y/o espectáculo o la Visita de Defensa Civil, según corresponda, en un plazo que no podrá acceder los siete (07) días hábiles antes de la fecha de su realización.

RESUMEN

Durante el año 2007, se ha realizado un total de 45 mil 151 visitas de Defensa Civil a nivel nacional, de las cuales se observa las siguiente:

En la jurisdicción de la Segunda Región de Defensa Civil se han realizado la mayor cantidad de dichas visitas, representando el 37.02% del total, le sigue la Primera Región de Defensa Civil con 11 mil 141 visitas representado el 26.67%; luego le sigue la Tercera Región de Defensa Civil con 6 mil 515 visitas; la Cuarta Región de Defensa Civil con 5 mil 505 visitas y la Quinta Región de Defensa Civil con 5 mil 275 visitas.

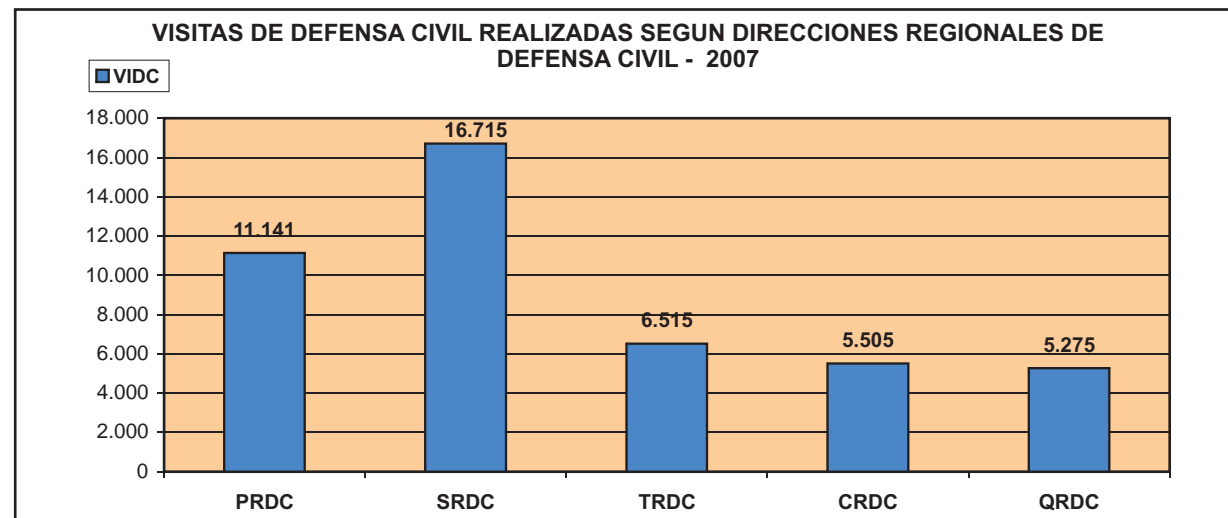
A nivel de Regiones de Defensa Civil, se observa que en el ámbito de Lima-Callao, se han realizado la mayor parte de las visitas, registrándose un total de 7 mil 676 durante el año 2007; además, los departamentos que han realizado más de 2 mil visitas de Inspección de Defensa Civil son Loreto con 2 mil 608 visitas, Lambayeque con 2 mil 264, Pasco - Junín con 2 mil 211 visitas, Piura con 2 mil 117, Cusco con 2 mil 092 e Ica con 2 mil 044 visitas respectivamente, el resto de los departamentos han realizado entre 1 mil 100 a 1 mil 860 visitas.



1.3.1 VISITAS DE DEFENSA CIVIL REALIZADAS A NIVEL DEPARTAMENTO Y REGION DE DEFENSA CIVIL - 2007

REGION	DEPARTAMENTO	2007
	TOTAL	45.151
PRDC	SUB TOTAL	11.141
	Amazonas	1.559
	Cajamarca	1.667
	La Libertad	1.860
	Lambayeque	2.264
	Piura	2.117
	Tumbes	1.674
SRDC	SUB TOTAL	16.715
	Ancash	1.633
	Ayacucho-Huancavelica	1.629
	Huánuco	1.522
	Ica	2.044
	Pasco - Junín	2.211
TRDC	SUB TOTAL	6.515
	Lima - Callao	7.676
	Arequipa	1.310
	Moquegua	1.683
CRDC	SUB TOTAL	5.505
	Puno	1.843
	Tacna	1.679
QRDC	SUB TOTAL	5.275
	Apurímac	1.848
	Cusco	2.092
QRDC	SUB TOTAL	5.275
	Madre de Dios	1.565
	Loreto	2.608
QRDC	SUB TOTAL	5.275
	San Martín	1.491
	Ucayali	1.176

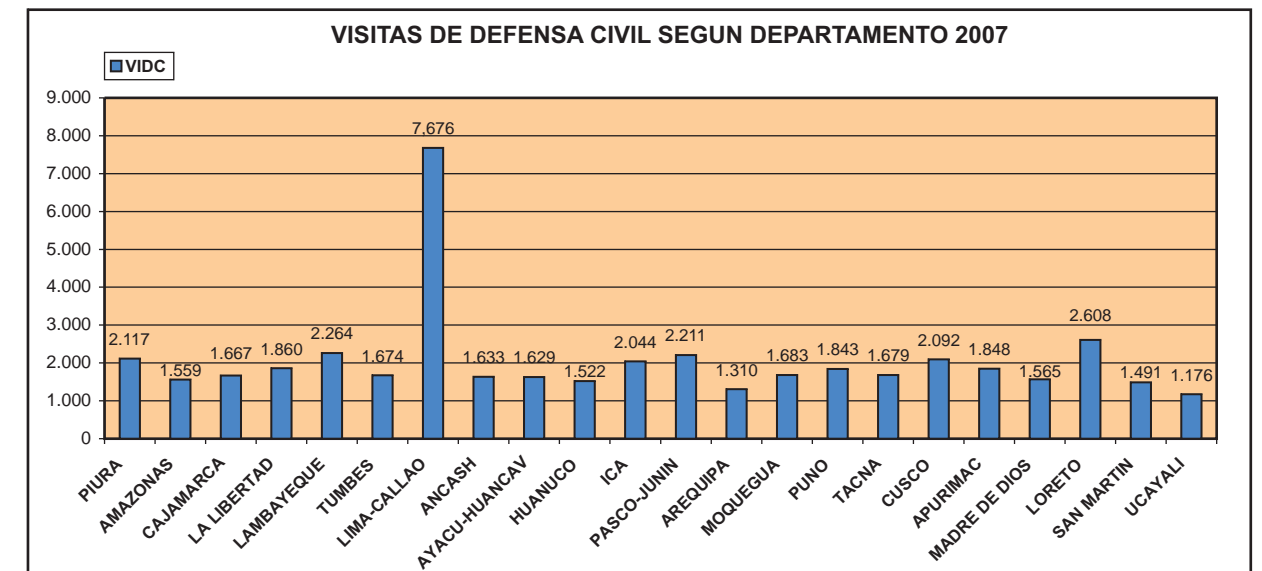
Fuente : Dirección Nacional de Prevención del INDECI - Unidad de Inspecciones Técnicas
Elaboración : Oficina de Estadística y Telemática del INDECI



1.3.2 VISITAS DE DEFENSA CIVIL A NIVEL NACIONAL CLASIFICADAS POR MESES SEGUN DEPARTAMENTO REALIZADAS DURANTE EL AÑO 2007

REGIONES DE DC	TOTAL NAC	ENE	FEB	MAR	ABR	MAY	JUN	JUL	AGO	SET	OCT	NOV	DIC
TOTAL	45.151	3.823	3.579	3.667	3.605	5.126	3.510	3.630	3.596	2.832	2.995	4.480	4.308
I PRDC	11.141	911	872	960	1.012	863	850	1.102	934	902	959	956	820
PIURA	2.117	194	151	162	202	148	155	268	139	179	184	201	134
AMAZONAS	1.559	120	124	120	185	120	121	164	139	134	125	124	83
CAJAMARCA	1.667	123	135	196	124	124	153	163	131	152	123	123	120
LA LIBERTAD	1.860	173	168	141	146	162	124	171	142	131	181	160	161
LAMBAYEQUE	2.264	150	173	189	210	185	153	215	230	173	195	221	170
TUMBES	1.674	151	121	152	145	124	144	121	153	133	151	127	152
II SRDC	16.715	1.192	1.256	1.199	1.210	2.661	1.167	1.044	1.116	758	676	2.125	2.311
LIMA-CALLAO	7.676	457	505	401	474	1.835	541	274	96	48	38	1.480	1.527
ANCASH	1.633	150	100	181	120	150	120	125	229	100	150	88	120
AYACU-HUANCAV	1.629	157	164	180	139	143	129	119	130	120	113	114	121
HUANUCO	1.522	115	109	136	141	121	120	120	151	150	120	120	119
ICA	2.044	165	290	229	148	133	111	146	266	212	136	54	154
PASCO-JUNIN	2.211	148	88	72	188	279	146	260	244	128	119	269	270
III TRDC	6.515	727	551	580	503	656	566	544	536	463	485	485	419
AREQUIPA	1.310	151	128	131	129	165	136	80	80	68	81	91	70
MOQUEGUA	1.683	163	139	168	108	152	125	160	150	123	150	125	120
PUNO	1.843	263	162	161	145	180	157	154	157	139	72	130	123
TACNA	1.679	150	122	120	121	159	148	150	149	133	182	139	106
IV CRDC	5.505	538	463	446	436	479	436	476	533	417	479	439	363
CUSCO	2.092	204	194	149	159	165	177	164	254	122	180	185	139
APURIMAC	1.848	214	167	172	143	176	140	157	151	138	169	134	87
MADRE DE DIOS	1.565	120	102	125	134	138	119	155	128	157	130	120	137
V QRDC	5.275	455	437	482	444	467	491	464	477	292	396	475	395
LORETO	2.608	225	182	211	201	162	232	206	234	138	217	295	305
SAN MARTIN	1.491	80	120	151	121	150	120	120	150	120	149	120	90
UCAYALI	1.176	150	135	120	122	155	139	138	93	34	30	60	0

Fuente : Dirección Nacional de Prevención del INDECI
Elaboración : Oficina de Estadística y Telemática del INDECI





1.4 PROGRAMA DE CIUDADES SOSTENIBLES - PCS

1.4.1 INTRODUCCIÓN

El Plan Nacional de Prevención y Atención de Desastres - PNPAD aprobado por Decreto Supremo N° 001-A-2004-DE-SG del 10 de marzo del 2004, constituye una de las herramientas fundamentales en apoyo de la Política Nacional de Desarrollo, por cuanto contiene las directivas, objetivos, estrategias y acciones que orientan las actividades intersectoriales e interinstitucionales en materia de prevención, en concordancia con la problemática nacional de desastres y de las prioridades que derivan de ella para la reducción de los impactos socioeconómicos que afectan el desarrollo sostenible del país.

Dentro de las estrategias del PNPAD, se contempla el “Fomentar la Incorporación del Concepto de Prevención en la Planificación del Desarrollo”, y es en este contexto que el Instituto Nacional de Defensa Civil – INDECI, viene ejecutando a nivel nacional el Programa de Ciudades Sostenibles – Primera Etapa (PCS-1E).

El “Desarrollo Urbano” es el proceso por el cual los asentamientos evolucionan positivamente hacia mejores condiciones de vida. Las estructuras, servicios y actividades urbanas, principalmente económicas deberán por tanto, asegurar el bienestar de la población.

El concepto de “Desarrollo Urbano Sostenible”, implica un manejo adecuado en el tiempo de la relación entre “desarrollo urbano y medio ambiente”, cuyo equilibrio garantiza la estabilidad de la población en un espacio geográfico.

En esta perspectiva, el desarrollo de un asentamiento supone el acondicionamiento del medio ambiente natural. Las ciudades importantes y medianas de los países en desarrollo están creciendo de manera caótica y desordenada, ocupando con creciente frecuencia, sectores altamente peligrosos, amenazados por sismos intensos, violentos flujos de lodo y piedras, inundaciones severas, etc.; donde se construyen edificaciones vulnerables, incrementando los niveles de riesgo de la población en general.

La población urbana en el Perú, al año 2,005, representaba el 74.26% de la población total del país, lo cual indica una alta tasa de urbanización. Actualmente existen 1,634 distritos y 194 Provincias, y en cada una de ellas se encuentra por lo menos un centro urbano o ciudad, donde se concentran actividades económicas de transformación y servicios. En este contexto, el proceso de urbanización, desarrollo y crecimiento de las principales ciudades a nivel nacional, en condiciones de inseguridad física y riesgo ante desastres de origen natural y/o inducidos por los seres humanos, motivaron la necesidad de la creación e implementación de un programa que incorpore el tema de prevención de desastres y reducción de riesgos en los planes de desarrollo urbano y ordenamiento territorial a cargo de los gobiernos locales, como contribución al desarrollo sostenible del Perú.

Los planes de desarrollo urbano y acondicionamiento territorial no incorporaban de manera adecuada y suficiente el análisis de peligros, vulnerabilidad y riesgo frente a desastres, de manera tal que permitan a las autoridades contar con mayores elementos de juicio para orientar el crecimiento y desarrollo de sus ciudades bajo condiciones de seguridad física. Esta es la situación que el PCS-1E busca revertir.

Diversas experiencias a nivel nacional y mundial han demostrado que las acciones de prevención y mitigación son de mayor costo – beneficio que las acciones post – desastre.

1.4.2 FINALIDAD DEL PROGRAMA DE CIUDADES SOSTENIBLES

El Programa de Ciudades Sostenibles se desarrolla bajo una visión general que tiene por finalidad lograr ciudades seguras, saludables, atractivas, ordenadas, con respeto al medio ambiente y a su heredad histórica y cultural, gobernables, competitivas, eficientes en su funcionamiento y desarrollo, de manera que sus habitantes puedan vivir en un ambiente confortable, propiciando el incremento de la productividad, y que se pueda legar a las futuras generaciones ciudades y centros poblados que no sean afectados severamente por fenómenos naturales intensos así como los antrópicos.

En esta Primera Etapa se da énfasis a la “seguridad física de las ciudades”, ya que los efectos producidos por fenómenos naturales y antrópicos intensos pueden causar pérdidas de magnitud en las ciudades, lo que originaría un brusco descenso en el nivel de vida de sus habitantes e imposibilitaría el desarrollo sostenible de la ciudad si es que no se toman las medidas preventivas adecuadas.

1.4.3 OBJETIVOS

Los objetivos principales del PCS son los siguientes:



- Promover y orientar la prevención y mitigación de desastres en las ciudades a través del crecimiento y densificación de las mismas sobre zonas físicamente seguras. Reducir el riesgo de las áreas de la ciudad que se densifican o expanden es también hacerla competitiva a largo plazo, al evitar que la capacidad productiva instalada sobre zonas más seguras sea destruida.
- Promover una cultura de prevención ante desastres naturales y antrópicos entre las autoridades, instituciones y población del país.

1.4.4 ESTRATEGIA

La **Estrategia** del PCS-1E se basa en la **participación activa de todos los actores** interesados en un desarrollo urbano seguro: la población organizada, los Gobiernos Locales, Gobiernos Regionales, los Sectores, las universidades, profesionales e instituciones vinculadas al tema de desarrollo urbano sostenible.

En la formulación de los estudios se incorporaron a las Universidades y profesionales locales. Las ventajas de ello son varias: la motivación de participar en un Programa que incrementa la seguridad a las ciudades de su región; la capitalización del conocimiento y la experiencia de haber realizado estudios del medio local y la reducción sustancial en los costos de operación, ya que los conocimientos y la experiencia se quedan en la zona; y el reforzamiento del control municipal durante la implementación del Programa.

El PCS-1E enfoca el problema de manera integral hasta llegar a ordenanzas municipales aprobadas por consenso, que todos respeten y estén dispuestos a cumplir; incluyendo las acciones de control municipal.

De acuerdo a los Objetivos del Programa y a la Estrategia planteada para lograr resultados tangibles, sigan los siguientes pasos:

- Priorización del Gobierno Regional**, el que recomienda las ciudades que se podrían incorporar al PCS-1E en atención a su situación de riesgo, magnitud poblacional, antecedentes de desastres o emergencias y rol económico en la región.
- Solicitud del Alcalde al Jefe del INDECI**, quien en su calidad de Presidente del Comité de Defensa Civil, señala el firme compromiso de las autoridades locales de participar activamente en la ejecución e implementación del programa.
- Formulación de los Estudios Mapa de Peligros y Plan de Usos del Suelo y Medidas de Mitigación ante Desastres**, que se constituyen en una herramienta de gestión municipal en los temas de prevención y mitigación de desastres. Consisten en propuestas que establecen pautas técnicas para un uso racional del suelo desde el punto de vista de la seguridad física de la ciudad. Se orienta la expansión urbana sobre los sectores que presentan las mejores condiciones de seguridad física, evitándose la ocupación de sectores de peligro muy alto, para reducir el impacto negativo de futuros eventos intensos o extremos y de terrenos agrícolas, para evitar su destrucción, con efectos negativos sobre el medio ambiente. Cabe destacar que durante la elaboración de los estudios participa el Comité de Defensa Civil ampliado con representantes de otras instituciones no contemplados en su conformación básica.
- Proceso de aprobación** mediante difusión y consulta ciudadana de los estudios de Mapa de Peligros y Plan de Usos del Suelo y Medidas de Mitigación ante Desastres. El proyecto es difundido entre la comunidad, organizaciones locales y autoridades municipales, para luego aprobarlos mediante Ordenanza Municipal. Los Gobiernos Locales tienen a su cargo la implementación de los estudios.

1.4.5 METODOLOGÍA DE LOS ESTUDIOS

El proceso metodológico adoptado para la elaboración de los estudios de Ciudades Sostenibles se basa en las siguientes tres (03) etapas: (Ver gráfico N° 1)

- Primera Etapa: Organización y Preparación del Estudio**
Consiste en la recopilación y revisión de información existente sobre la ciudad en estudio, y de su contexto regional; preparación de los instrumentos operativos para el trabajo de campo y el desarrollo del estudio, reconocimiento y levantamiento de información preliminar.
- Segunda Etapa: Formulación del Diagnóstico Situacional**
Tiene cuatro componentes principales:

Evaluación de Peligros (P).- Tiene por finalidad identificar los peligros naturales que podrían tener impacto sobre la ciudad y su entorno inmediato, comprendiendo dentro de este concepto a todos “aquellos elementos del medio ambiente o entorno físico, perjudiciales al hombre y causados por fuerzas ajenas a él”, así como los peligros de origen antrópico, es decir aquellos originados por el hombre.

* Se analiza el impacto generado por acción de fenómenos de origen **Geológico, Geológico – Climático y Climático**, en forma independiente, elaborando mapas temáticos de los peligros que se presentan en la ciudad y su entorno, para obtener finalmente los Mapas Síntesis de Peligros.

Evaluación de Vulnerabilidad (V).- Que permite determinar el grado de afectación y pérdida, que podría resultar de la ocurrencia de un fenómeno natural en la ciudad. Como resultado de esta evaluación se obtiene el Mapa de Vulnerabilidad de la Ciudad, en el que se determinan las zonas de Muy Alta, Alta, Media y Baja Vulnerabilidad según sea el tipo de fenómeno evaluado.

* Esta evaluación se realiza en el área ocupada de la ciudad, analizándose diferentes tipos de variables para determinar las áreas más vulnerables, tomándose en consideración las siguientes variables urbanas:

* Asentamientos Humanos: análisis de la distribución espacial de la población (densidades), tipologías de ocupación, características de las viviendas, materiales y estado de la construcción, etc.

* Servicios y Líneas Vitales: instalaciones más importantes de los sistemas de agua potable, desagüe, energía eléctrica, transportes; y servicios de emergencia como hospitales, estaciones de bomberos y comisarías.

* Lugares de Concentración Pública: evaluación de colegios, iglesias, coliseos, mercados públicos, estadios, universidades, museos, etc. y demás instalaciones donde exista una significativa concentración de personas en un momento dado; además se analiza el grado de afectación y daños que podrían producirse ante la ocurrencia de un fenómeno natural y situación de emergencia.

* Patrimonio Monumental: evaluación de los bienes inmuebles, sitios arqueológicos y edificaciones de interés arquitectónico que constituyen el legado patrimonial de la ciudad.
Infraestructura de Soporte: corresponde a la evaluación de la infraestructura de soporte que permite el desarrollo de actividades económicas.

Estimación del Riesgo (R).- Corresponde a la evaluación conjunta de los peligros que amenazan la ciudad y la vulnerabilidad de la ciudad ante ellos. El análisis de Riesgo es un estimado de las probabilidades de pérdidas esperadas para un determinado evento natural. De esta manera se tiene que:

$$\text{Riesgo} = \text{Peligro} \times \text{Vulnerabilidad}$$

La identificación de los Sectores Críticos como resultado de la evaluación de riesgos, sirve para estructurar la propuesta del Plan, estableciendo criterios para la priorización de los proyectos y acciones concretas orientados a mitigar los efectos de los fenómenos naturales. (Ver Gráfico N° 2)

Síntesis de la Situación Actual.- Se desarrolla en base a las condiciones de peligros, vulnerabilidad y riesgo, vislumbrando un escenario de probable ocurrencia si es que no se actúa oportuna y adecuadamente.

c. Tercera Etapa: Formulación de la Propuesta

Sobre la concepción de una imagen objetivo desde el punto de vista de la seguridad física y en atención a las tendencias, escenarios de riesgo y posibilidades de crecimiento y desarrollo de la ciudad, la formulación de la propuesta presenta tres grandes componentes: El Plan de Uso del Suelo por Condiciones Generales de Uso, Pautas Técnicas de construcción y habilitación y la Identificación de Proyectos de Prevención y Mitigación de desastres.

Gráfico N° 1
ESQUEMA METODOLÓGICO DE LOS ESTUDIOS DEL PCS-1E

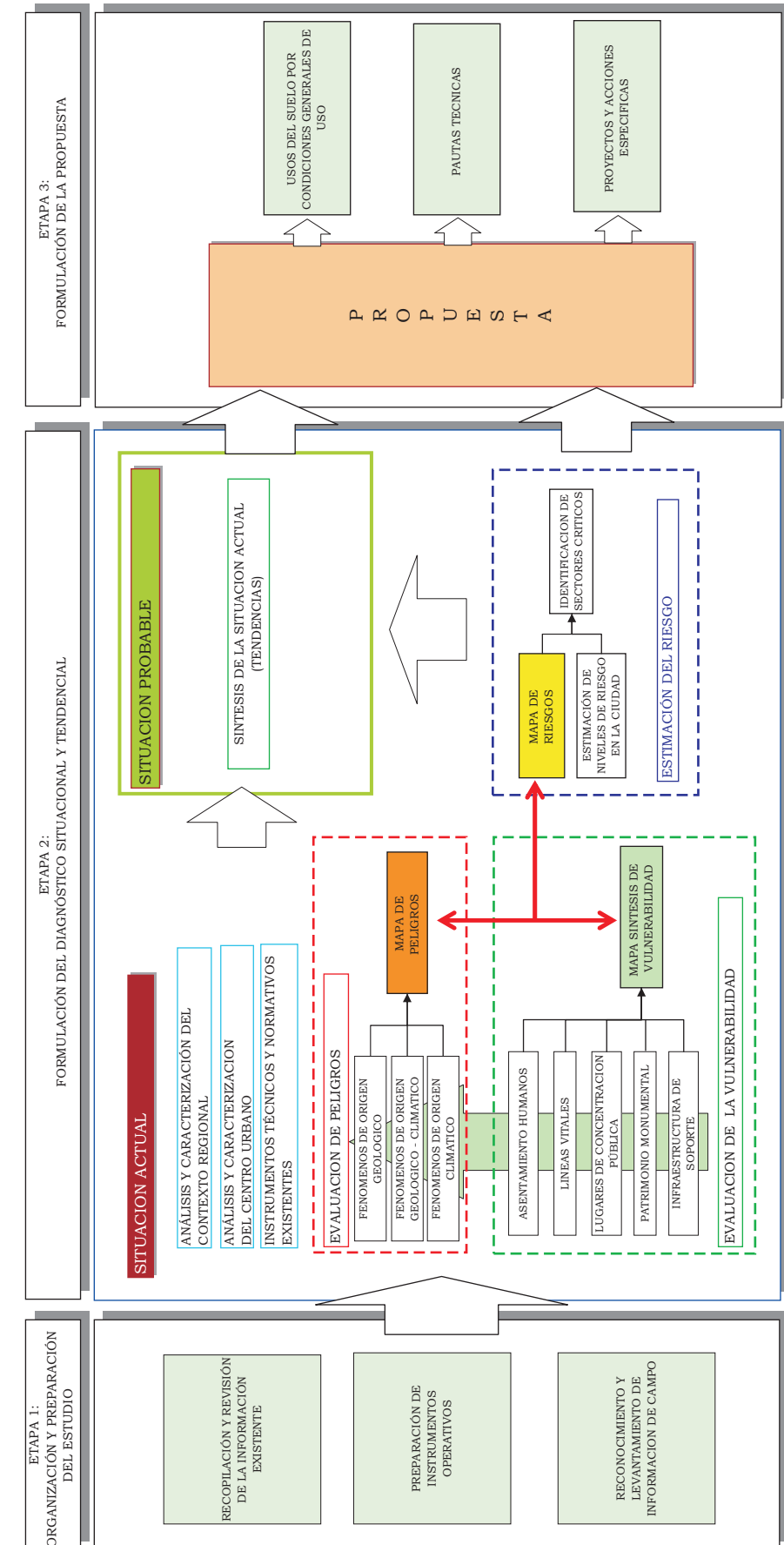




Gráfico Nº 2

MATRIZ DE ZONIFICACIÓN DE RIESGOS

VULNERABILIDAD EN AREAS URBANAS OCUPADAS		VULNERABILIDAD				PELIGROS			
		ZONAS DE VULNERABILIDAD MUY ALTA	ZONAS DE VULNERABILIDAD ALTA	ZONAS DE VULNERABILIDAD MEDIA	ZONAS DE VULNERABILIDAD BAJA	ZONAS DE PELIGRO MUY ALTO	ZONAS DE PELIGRO ALTO	ZONAS DE PELIGRO MEDIO	ZONAS DE PELIGRO BAJO
<p>RECOMENDACIONES PARA AREAS SIN OCUPACIÓN</p> <p>Prohibido su uso con fines de expansión urbana. Se recomienda utilizarlos como reservas ecológicas, zonas recreativas, etc.</p> <p>Pueden ser empleados para expansión urbana de baja densidad, sin permitir la construcción de equipamientos urbanos importantes. Se deben emplear materiales y técnicas constructivas adecuadas.</p> <p>Suelos aptos para expansión urbana.</p> <p>Suelos ideales para expansión urbana y localización de equipamientos urbanos importantes.</p>	<p>AREAS LIBRES</p> <p>Zonas con viviendas de materiales nobles, en buen estado de construcción, población con un nivel de ingreso económico medio y alto, cultura de prevención en desarrollo, con buen nivel de capacitación para atención de emergencias.</p>				ZONAS DE PELIGRO MUY ALTO	ZONAS DE PELIGRO ALTO	ZONAS DE PELIGRO MEDIO	ZONAS DE PELIGRO BAJO	
	<p>Zonas con predominancia de viviendas de materiales precarios, viviendas en mal y regular estado de construcción, población con un nivel de ingreso económico medio, cultura de prevención en desarrollo, con dificultades de acceso para atención de emergencias.</p>				ZONAS DE PELIGRO MUY ALTO	ZONAS DE PELIGRO ALTO	ZONAS DE PELIGRO MEDIO	ZONAS DE PELIGRO BAJO	
	<p>Zonas con predominancia de viviendas de materiales precarios, viviendas en mal y regular estado de construcción, población en marcha, población de escasos recursos económicos, sin cultura de prevención, cobertura parcial de servicios básicos, accesibilidad limitada para atención de emergencias.</p>				ZONAS DE PELIGRO MUY ALTO	ZONAS DE PELIGRO ALTO	ZONAS DE PELIGRO MEDIO	ZONAS DE PELIGRO BAJO	
	<p>Zonas con viviendas de materiales precarios, viviendas en mal estado de construcción, con procesos acelerados de hacinamiento y hacinamiento, población de escasos recursos económicos, sin cultura de prevención, cobertura parcial de servicios básicos, accesibilidad limitada para atención de emergencias.</p>				ZONAS DE PELIGRO MUY ALTO	ZONAS DE PELIGRO ALTO	ZONAS DE PELIGRO MEDIO	ZONAS DE PELIGRO BAJO	
<p>Sectores amenazados por alud-avalanchas y flujos espesinos de piedra y lodo (huacos).</p> <p>Áreas amenazadas por flujos proclivales o lava.</p> <p>Fondos de quebradas que nacen de la cumbre de volcanes activos y sus zonas de deposición afectables por flujos de lodo.</p> <p>Sectores amenazados por deslizamientos. Zonas amenazadas por inundaciones, con gran fuerza hidrodinámica y poder erosivo.</p> <p>Sectores amenazados por tsunamis.</p> <p>Suelos con alta probabilidad de ocurrencia de Licuación generalizada o suelos colapsables en grandes proporciones.</p> <p>Sectores donde se esperan altas aceleraciones sísmicas por sus características geotécnicas.</p> <p>Sectores, que son inundados a baja velocidad y permanecen bajo agua por varios días.</p> <p>Ocurrencia parcial de la licuación y suelos expansivos.</p> <p>Suelo de calidad intermedia, con aceleraciones sísmicas moderadas.</p> <p>Inundaciones muy esporádicas con bajo tirante y velocidad.</p> <p>Terrenos planos o con poca pendiente, roca o suelo compacto y seco, con alta capacidad portante.</p> <p>Terrenos altos no hundibles, alejados de barrancos o cerros desmenuzables. No amenazados por actividad volcánica o tsunamis.</p>		ZONAS DE PELIGRO MUY ALTO	ZONAS DE PELIGRO ALTO	ZONAS DE PELIGRO MEDIO	ZONAS DE PELIGRO BAJO	ZONAS DE PELIGRO MUY ALTO	ZONAS DE PELIGRO ALTO	ZONAS DE PELIGRO MEDIO	ZONAS DE PELIGRO BAJO
<p>RIESGO</p> <p>Sectores críticos donde se deben priorizar obras, acciones e implementación de medidas de mitigación ante desastres. De ser posible, reubicar a la población en zonas más seguras de la ciudad. Colapso de todo tipo de construcciones ante la ocurrencia de un fenómeno intenso.</p> <p>Sectores críticos donde se deben priorizar obras, acciones e implementación de medidas de mitigación ante desastres. Educación y capacitación de la población y autoridades. No son aptos para procesos de densificación y localización de equipamientos urbanos. Colapso de edificaciones en mal estado y/o con materiales inadecuados para soportar los efectos de los fenómenos naturales.</p> <p>Suelos aptos para uso urbano. Es deseable implementar medidas de mitigación ante desastres y educación y capacitación de la población en temas de prevención. Pueden demeritarse con algunas restricciones. Daños considerables en viviendas en mal estado.</p> <p>Suelos aptos para uso urbano de alta densidad y localización de equipamientos urbanos de importancia, tales como hospitales, grandes centros educativos, bomberos, cuarteles de policía, etc. Daños menores en las edificaciones.</p>		ZONAS DE PELIGRO MUY ALTO	ZONAS DE PELIGRO ALTO	ZONAS DE PELIGRO MEDIO	ZONAS DE PELIGRO BAJO	ZONAS DE PELIGRO MUY ALTO	ZONAS DE PELIGRO ALTO	ZONAS DE PELIGRO MEDIO	ZONAS DE PELIGRO BAJO



1.4.6 BENEFICIOS LOGRADOS.

Al 2007, desde el año 1999, 129 ciudades (3 de ellas ecuatorianas) se han beneficiado con estos estudios, comprendiendo una población aproximada de 6'370,000 habitantes.

Los Gobiernos Locales de estas 129 ciudades y los respectivos Gobiernos Regionales cuentan con instrumentos de gestión que permiten orientar el crecimiento urbano sobre las zonas que presentan mejores condiciones de seguridad física y permiten además priorizar las obras y acciones a desarrollar para reducir los niveles de riesgo frente a desastres originados por fenómenos naturales o inducidos por el ser humano.

Además, otras instituciones del Sector Público orientan sus intervenciones en prevención de desastres, como el Ministerio de Vivienda, Programa Construyendo Perú, MINCETUR, Relaciones Exteriores, Ministerio de Educación, entre otros.

El Programa ha contribuido a posicionar al INDECI y al Perú en el ámbito internacional, pues ha sido reconocido por Organismos Internacionales de Cooperación, como la Organización de los Estados Americanos – OEA (que financia estudios binacionales en zona de frontera Perú – Ecuador) y el Programa de las Naciones Unidas para el Desarrollo – PNUD, entre otros. Forma parte también de la Estrategia Andina para la Prevención y Atención de Desastres – EAPAD del Comité Andino para la Prevención y Atención de Desastres – CAPRADE.

1.4.7 RESÚMEN EJECUTIVO DE CASO DE ESTUDIO: PLAN DE USOS DEL SUELO ANTE DESASTRES Y MEDIDAS DE MITIGACIÓN DE LA CIUDAD DE CAJAMARCA

A continuación se presenta de manera resumida, los principales aspectos del Programa de Ciudades Sostenibles desarrollados por el INDECI en la ciudad de Cajamarca, y que actualmente vienen siendo implementados por la Municipalidad de Cajamarca, el Gobierno Regional, LA Universidad Nacional de Cajamarca, la Agencia de Cooperación Suiza – COSUDE y CARE, a través del proyecto "Gestión de Riesgo frente a la Amenaza de Deslizamientos (Zona de Urubamba, Corisorgona y Ronquillo). El estudio fue culminado en el año 2006.

Dicho Estudio cubre los siguientes objetivos específicos:

- Evalúa los Peligros Naturales y Antrópicos que amenazan a la ciudad estudiada.
- Identifica Sectores Críticos ante Desastres en dicha ciudad.
- Evalúa la Vulnerabilidad y el Nivel de Riesgo de los sectores críticos identificados; a fin de estimar las pérdidas, daños y riesgos que podrían darse como consecuencia del impacto de algún peligro natural en las referidas ciudades.
- Propone el respectivo Planes de Usos del Suelo frente a Desastres que orienta una ocupación racional, sostenible y segura de la ciudad correspondiente y de su entorno inmediato.
- Identifica proyectos de Prevención y Mitigación de Desastres y plantea pautas técnicas de edificación y habilitación en la ciudad.

1.4.7.1 Introducción

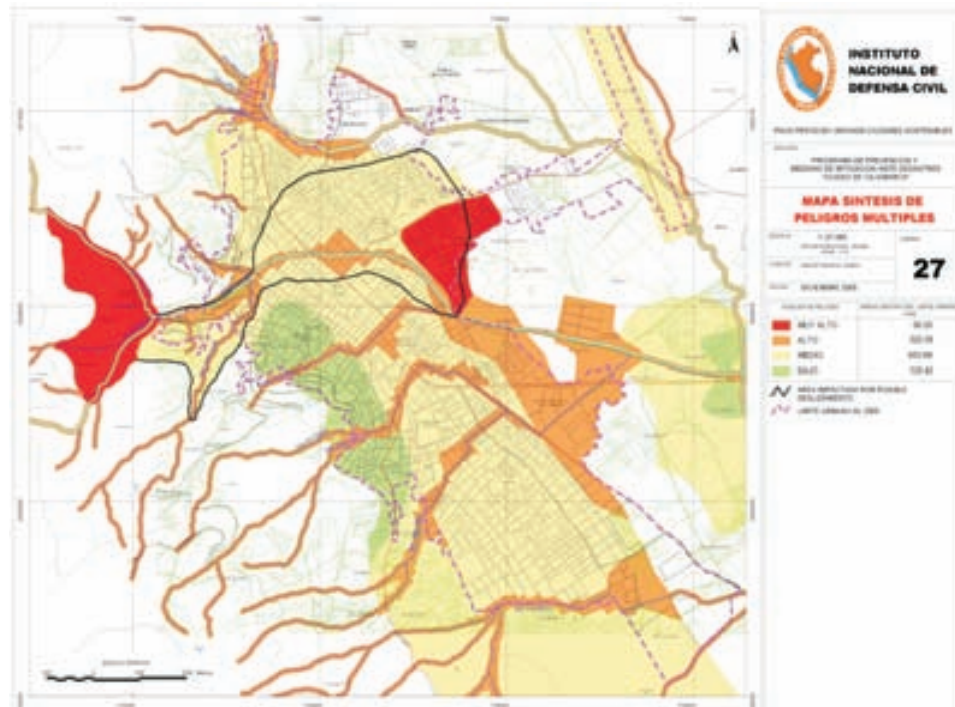
Cajamarca con una población de 127 mil habitantes aproximadamente es una ciudad intermedia ubicada en el valle conformado por los ríos Mashcón y Chonta, avocada al desarrollo de actividades de servicios y comerciales por impacto del turismo y la minería, cuyos flujos económicos y productivos se encuentran estrechamente vinculados a la costa norte del país. Funcionalmente dinamiza el sur regional del departamento, sin embargo, las difíciles características geográficas del ámbito regional que limitan una adecuada articulación Norte – Sur; le impiden ejercer apropiadamente el rol de centro urbano dinamizador principal de la región.

Actualmente Cajamarca es una ciudad de crecimiento inorgánico que advierte un claro proceso de conurbación con Los Baños del Inca ubicada de aproximadamente 6 kms. al Este del valle. Conforman un conjunto urbano bipolar que comparte similares condiciones de riesgo, en el que Cajamarca es el centro urbano principal con funciones administrativas, financieras y de servicios; y Baños del Inca es el centro urbano complementario con funciones residenciales y de servicios turístico recreativo. Ante esta situación resulta apremiante manera construir una visión concertada involucrando a todos los asentamientos del valle a fin de diseñar políticas y estrategias integrales bajo el enfoque del desarrollo sostenible.

1.4.7.2 Síntesis de la Situación Actual

- Crecimiento urbano desorganizado que ha trascendido barreras naturales (ríos y quebradas) en desmedro del área agrícola circundante del fondo del valle y laderas.
- Tendencias de expansión multidireccional como producto de la falta de control urbano y de la ausencia de estrategias para la ocupación del área normativa de expansión urbana en la zona de Mollepampa.

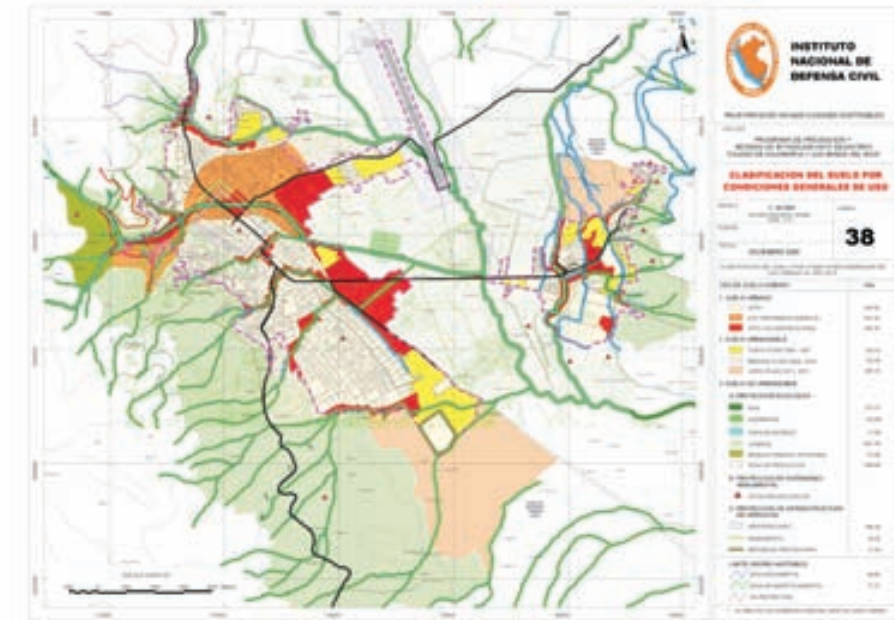
- c. Inadecuada aplicación de criterios de diseño urbano arquitectónico y de sistemas constructivos exceptuados de consideraciones sismoresistentes y de medidas de protección para el drenaje pluvial.
- d. Alta concentración de lugares de concentración pública destinados predominantemente a la prestación de servicios cívico - institucionales, comerciales y educativos en la zona central de la ciudad.
- e. Ausencia de áreas verdes recreativas de acceso público en la ciudad, con una disponibilidad per cápita de 1.41 m2/habitante, muy por debajo del estándar normativo (8.0 m2/habitante).
- f. Ausencia de una red vial sistematizada que permita el adecuado desplazamiento de flujos de transporte y la articulación de los diferentes sectores urbanos.
- g. Deficiente prestación de servicios de saneamiento en la zona central de la ciudad, debido a la obsolescencia y mal estado de conservación de las redes de distribución y recolección.
- h. Inadecuado manejo de residuos sólidos domiciliarios comerciales y hospitalarios producidos en la ciudad e indiscriminada disposición final en el botadero de Shudal
- i. Ausencia de un sistema integral de drenaje pluvial en el área urbana que permita la debida evacuación de las aguas de lluvia sin afectar las redes de saneamiento.
- j. Ausencia de medidas de protección y conservación del patrimonio monumental acorde con la dinámica de crecimiento urbano.
- k. Alta concentración de lugares de concentración pública destinados predominantemente a la prestación de servicios cívico - institucionales, comerciales y educativos en la zona central de la ciudad.
- l. Insuficientes servicios de emergencia para atender a la población en condiciones normales y situaciones de emergencia.
- m. Emplazamiento en riesgo al borde de lechos de quebradas, laderas inestables y cursos de ríos; debido a la presión del suelo y a la falta de concientización del riesgo en los agentes y actores sociales.
- n. Inadecuado vertimiento de efluentes líquidos residuales a los lechos de quebradas y cursos de agua; como producto de malas prácticas de la población y deficiente cobertura del servicio en zonas altas periféricas.
- o. Inadecuado manejo hidráulico del curso de quebradas debido a la presión del suelo para fines urbanos y a la ausencia de una visión integral de drenaje pluvial.
- p. Potenciales deslizamientos de tipo complejos y menores en laderas del eje Noroeste - Sureste que colindan con la ciudad poniendo en riesgo a la población y a la infraestructura instalada.
- q. Inundaciones mayores en parte del sector Noroeste de la ciudad debido a la depresión natural del terreno y a la ausencia de sistemas de drenaje pluvial.
- r. Altas aceleraciones sísmicas y mayor probabilidad de expansibilidad del suelo en la zona este de la ciudad debido a las características y composición del suelo.
- s. Alta vulnerabilidad de las edificaciones e instalaciones de servicios de saneamiento ante fenómenos de origen geológico, climático y geológico climático.
- t. 26.31% de la población en situación de Riesgo Muy Alto (3.25%) y de Riesgo Alto (23.06%) por la incidencia e impacto de fenómenos naturales y tecnológicos.



Mapa de Peligros de la ciudad de Cajamarca

1.4.7.3 Plan De Usos Del Suelo Ante Desastres

Clasifica el suelo dentro de la ciudad y su entorno según sus condiciones generales de uso en: Suelo Urbano Apto, Suelo Urbano con Restricciones, Suelo Urbanizable y Suelo No Urbanizable.



Plan de usos de suelo por condiciones generales de la ciudad de Cajamarca

1.4.7.4 Proyectos y Acciones Específicas de Intervención

A continuación se presenta un extracto del Cuadro con el listado de los proyectos identificados y priorizados.

PROGRAMA	N°	CODIGO	PROYECTOS	PLAZO		
				C	M	L
INFRAESTRUCTURA SOCIAL	1	P.S.1	EVALUACIÓN FÍSICA DE LOS PRINCIPALES EQUIPAMIENTOS DE EDUCACIÓN, SALUD, RECREACIÓN Y COMERCIO	X		
	2	P.S.2	IMPLEMENTACIÓN DEL SISTEMA DE DRENAJE EN LOS PRINCIPALES EQUIPAMIENTOS DE EDUCACIÓN, SALUD, RECREACIÓN Y COMERCIO	X	X	
	3	P.S.3	REDIMENSIONAMIENTO DEL HOSPITAL REGIONAL DE CAJAMARCA	X	X	
	4	P.S.4	CONSTRUCCIÓN DE HOSPITAL DE EMERGENCIAS	X	X	
	5	P.S.5	REUBICACIÓN DE POSTA DE SALUD DE SAMANA CRUZ	X		
	6	P.S.6	MEJORAMIENTO DE LAS POSTAS DE SALUD	X	X	
	7	P.S.7	MEJORAMIENTO Y AMPLIACIÓN DE LOS SERVICIOS DE LOS CENTROS DE SALUD DE MAGNA VALLEJO Y PACHACUTEC	X	X	
INFRAESTRUCTURA DE SERVICIOS	8	P.I.S.1	SISTEMA INTEGRAL PARA TRATAMIENTO DE AGUAS SERVIDAS	X	X	
	9	P.I.S.2	PLAN DE MANEJO INTEGRAL DE RESIDUOS SÓLIDOS	X	X	
	10	P.I.S.3	TRATAMIENTO DE RESIDUOS SÓLIDOS HOSPITALARIOS	X	X	
	11	P.I.S.4	ESTUDIO Y CONSTRUCCIÓN DEL SISTEMA INTEGRAL DE DRENAJE PLUVIAL	X	X	
	12	P.I.S.5	CONSTRUCCIÓN DE RELLENO SANITARIO	X	X	
	13	P.I.S.6	REHABILITACIÓN Y AMPLIACIÓN DE LA COBERTURA DE LOS SERVICIOS DE AGUA POTABLE Y DESAGÜE	X	X	
	14	P.I.S.7	REUBICACIÓN DEL CAMAL MUNICIPAL	X		
	15	P.I.S.8	CONSTRUCCIÓN DE MERCADO MAYORISTA	X	X	
INFRAESTRUCTURA VIA	16	P.I.V.1	CONSTRUCCIÓN DE VÍA DE EVITAMIENTO AL OESTE DE LA CIUDAD	X	X	
	17	P.I.V.2	EVALUACIÓN Y REHABILITACIÓN DE PUENTES SOBRE EL RÍO SAN LUCAS	X	X	
	18	P.I.V.3	PAVIMENTACIÓN DE VÍAS LOCALES	X	X	
	19	P.I.V.4	MEJORAMIENTO DE LA INFRAESTRUCTURA VIAL	X	X	
	20	P.I.V.5	CONSTRUCCIÓN DE NUEVOS PONTONES EN QDA. CRUZ BLANCA	X	X	
	21	P.I.V.6	IMPLEMENTACIÓN DEL SISTEMA VIAL EN ÁREAS DE EXPANSIÓN URBANA	X	X	X



1.4.8 ACTIVIDADES DESARROLLADAS POR EL PCS EN EL AÑO 2007

1.4.8.1 Formulación de Estudios

El Proyecto PER/02/051 durante el año 2007 ha ejecutado estudios bajo tres modalidades: ejecución directa con fondos del proyecto; supervisión y seguimiento de estudios con fondos del Programa de las Naciones Unidas para el Desarrollo - PNUD; y supervisión y seguimiento con fondos de la Organización de los Estados Americanos - OEA en la zona fronteriza Perú - Ecuador.

El total son 20 las ciudades en las que el Proyecto ha tenido desarrollado actividades en el año 2,007, (al 31DIC) y se pueden observar en el cuadro N° 1. En el referido cuadro se puede apreciar que la principal zona de intervención es la que fue afectada por el sismo del 15 de agosto de 2007 en la región Ica.

PROGRAMA DE CIUDADES SOSTENIBLES – I ETAPA
ESTUDIOS CULMINADOS Y EN EJECUCION - AÑO 2007

N° DE ORDEN	REGION	CIUDAD / LOCALIDAD	POBLACION	SITUACION DE ESTUDIOS		OBSERVACIONES		
				MAPA DE PELIGROS	P.U.S.A.D. Y M.M. (*)			
CON FONDOS PROYECTO PER/02/051								
1	JUNIN	SAN RAMON	15.423	En ejecución		Culminación programada para enero 2008.		
2	ICA	ICA	138.546	X	X	Estudios actualizados con anterioridad al sismo del 15 de agosto de 2007.		
3		SAN JOSÉ DE LOS MOLINOS	2.903	X	X			
4		LA TINGUIÑA	30.078	X	X			
5		PARCONA	29.570	X	X			
6		SUBTANJALLA	16.179	X	X			
7		PISCO	64.550	X			Estudio formulado con posterioridad al sismo del 15 de agosto de 2007. Actualizó estudio del año 2,001 y se trabajó de manera conjunta con otras instituciones.	
CON FONDOS PNUD								
2	ICA	ICA	138.546	En actualización (PNUD)		Se están actualizando los estudios de estas ciudades, en base a los efectos producidos por el sismo del 15 de agosto de 2007.		
3		SAN JOSÉ DE LOS MOLINOS	2.903	En actualización (PNUD)				
4		LA TINGUIÑA	30.078	En actualización (PNUD)				
5		PARCONA	29.570	En actualización (PNUD)				
6		SUBTANJALLA	16.179	En actualización (PNUD)				
8		GUADALUPE	8.275	En ejecución (PNUD)				
9		SANTIAGO	5.689	En ejecución (PNUD)				
10		LOS AQUIJES	2.520	En ejecución (PNUD)				
11		SAN JUAN BAUTISTA	892	En ejecución (PNUD)				
12		TATE	1.988	En ejecución (PNUD)				
13		PUEBLO NUEVO	1.530	En ejecución (PNUD)				
CON FONDOS OEA								
14		TUMBES	AGUAS VERDES	10.273			En ejecución (OEA)	Proyecto ejecutado bajo la coordinación y supervisión del Equipo Técnico Central del Proyecto PER/02/051 conjuntamente con la Dirección Nacional de Defensa Civil del Ecuador. Financiado por la Organización de los Estados Americanos - OEA.
15	ZARUMILLA		22.500		En ejecución (OEA)			
16	PAPAYAL		5.050		En ejecución (OEA)			
17	PIURA	SUYO	1.500		En ejecución (OEA)			
18	EL ORO (ECUADOR)	HUAQUILLAS	50.000		En ejecución (OEA)			
19		ARENILLAS	20.000		En ejecución (OEA)			
20	LOJA (ECUADOR)	MACARÁ	15.000		En ejecución (OEA)			
TOTAL POBLACIÓN			442.464					

(*) PLAN DE USOS DEL SUELO ANTE DESASTRES Y MEDIDAS DE MITIGACION (Incluye Mapa de Peligros)

CIUDADES CON MAPA DE PELIGROS CULMINADOS	1
CIUDADES CON MAPA DE PELIGROS EN FORMULACIÓN	0
CIUDADES CON PLAN DE USOS DEL SUELO ANTE DESASTRES Y MED. DE MITIGACIÓN CULMINADOS (*)	5
CIUDADES CON PLAN DE USOS DEL SUELO ANTE DESASTRES Y MED. DE MITIGACIÓN EN FORMULACIÓN (*)	14
TOTAL CIUDADES	20

(*) Incluye Mapa de peligros



1.4.8.2 Acciones desarrolladas en la zona afectada por el sismo del 15 de agosto del 2007

Con posterioridad al sismo del 15 de agosto del 2,007, que afectó la zona sur del país, se formuló el Mapa de Peligros de Pisco y San Andrés, que actualizó el estudio desarrollado por el PER/98/018 en el año 2,001. Este estudio se desarrolló de manera coordinada y conjunta con otras instituciones científicas nacionales e internacionales (Instituto Geológico Minero y Metalúrgico – INGEMMET, Comisión Nacional de Investigación y Desarrollo Aeroespacial – CONIDA, el Servicio Geológico de los Estados Unidos – USGS, la Universidad de Tokyo, el Programa Multinacional Andino; así como con el apoyo de empresas privadas del rubro de la ingeniería (CESEL Ingenieros); y el apoyo de las autoridades locales, funcionarios y técnicos de las Municipalidades de Pisco y San Andrés.

A diciembre del año 2,007 se encuentran en ejecución los estudios en las ciudades de San Ramón (Región Junín); Ica, San José de Los Molinos, La Tinguiña, Parcona, Subtanjalla, Guadalupe, Santiago, Los Aquijes, San Juan Bautista, Tate y Pueblo Nuevo, en la Provincia y Región Ica.

Al respecto, cabe mencionar que con anterioridad al sismo del 15 de agosto, se actualizaron los estudios formulados en el año 2001 en las ciudades de Ica, San José de Los Molinos, La Tinguiña, Parcona, a las que se agregó la localidad de Subtanjalla. Estos estudios se culminaron a fines del mes de julio. Ocurrido el sismo, con fondos del PNUD, se consideró necesario validar los estudios desarrollados considerando los efectos del sismo y se agregaron a éstos estudios las localidades de Guadalupe, Santiago, Los Aquijes, San Juan Bautista, Tate y Pueblo Nuevo, las que sufrieron serios daños como consecuencia del sismo.

1.4.8.3 Proyecto Programa de Ciudades Sostenibles Región Fronteriza Perú - Ecuador

Los documentos preparados y enviados a la OEA, a través de la Agencia Peruana de Cooperación Internacional – APCI, referidos al Proyecto SEDI/AICD/AE/254/06 Programa de Ciudades Sostenibles Región Fronteriza Perú - Ecuador para el segundo año de financiamiento de la OEA (2007) por un monto de US\$ 142,740 para ambos países fueron aprobados.

Con el financiamiento obtenido se vienen desarrollando los estudios Plan de Usos del Suelo ante Desastres y Medidas de Mitigación de las ciudades de Aguas Verdes, Zarumilla, Papayal y Suyo en Perú; y Huaquillas, Arenillas y Macará en Ecuador. Los estudios se vienen desarrollando conjuntamente con la Dirección Nacional de Defensa Civil del Ecuador y está prevista su culminación para el mes de marzo de 2008.

Adicionalmente a este proyecto, se presentó a la convocatoria de la OEA 2007, el Perfil del Proyecto Programa de Reducción de Desastres para el Desarrollo Sostenible de las ciudades de Piura y Machala, formulado conjuntamente con la Dirección Nacional de Defensa Civil del Ecuador. Este perfil pasó la Primera Evaluación y ya se ha enviado a OEA Washington, a través de la APCI, el Documento del Proyecto, por un monto total en dos años de US\$ 190,000 para ambos países (2008 – 2009). Se está a la espera de la respuesta del Comité Evaluador.

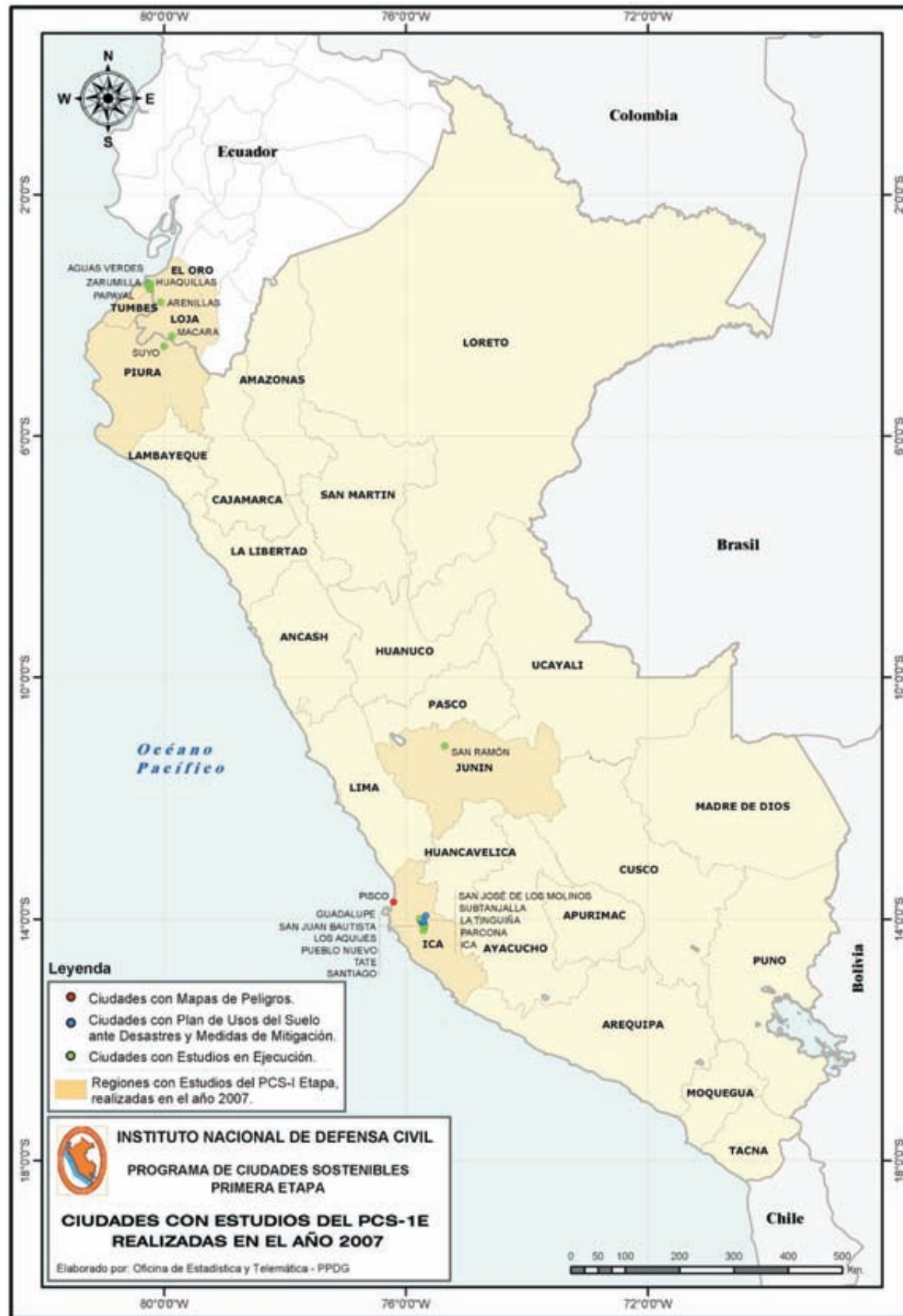
Las acciones de coordinación con las autoridades locales y regionales, la supervisión técnica de los estudios y apoyo para el desarrollo de los talleres participativos se han realizados con recursos del Proyecto PER/02/051.

1.4.8.4 Entrega de estudios culminados

Durante el primer semestre del año 2,007 se entregaron a las respectivas autoridades locales y regionales los siguientes estudios:

- Plan de Usos del Suelo ante Desastres y Medidas de Mitigación de Huanta en el mes de marzo.
- Mapa de Peligros de Puerto Maldonado en el mes de marzo.
- Mapa de Peligros de Abancay, en el mes de mayo.
- Plan de Usos del Suelo ante Desastres y Medidas de Mitigación de Tacna en el mes de mayo.
- Mapa de Peligros de las ciudades de Chancay, Huacho, Barranca, Supe Puerto y Paramonga en el mes de mayo.

A continuación se presenta el Cuadro N° 2, en la que se aprecia la totalidad de estudios que el PCS ha desarrollado desde su inicio al 2007.



PROYECTO INDECI PNUD PER/02/051 00014426 - PROYECTO SEDI/AICD/AE/254/06
PROGRAMA DE CIUDADES SOSTENIBLES - I ETAPA
SITUACIÓN DE LOS ESTUDIOS DEL PROGRAMA A ENERO DEL AÑO 2008

N° DE ORDEN	REGION	CIUDAD / LOCALIDAD	POBLACION	SITUACIÓN DE ESTUDIOS		ORDENANZA MUNICIPAL	
				MAPA DE PELIGROS	P.J.S.A.D. Y M.M. (*)		
1	TUMBES	AGUAS VERDES	10.273	x	x (En actualización-OEA)	APROBADO MEDIANTE ORDENANZA MUNICIPAL N° 003-2000-MDAV (14/07/2000)	
2		TUMBES	88.360	x	x	APROBADO MEDIANTE ORDENANZA MUNICIPAL N° 007-2000-MPT-SG (15/07/2000)	
3		ZARUMILLA	22.500	x	En ejecución (OEA)	EN GESTIÓN	
4		PAPAYAL	5.050	x	En ejecución (OEA)	EN GESTIÓN	
5	PIURA	SUYO	1.500	x	En ejecución (OEA)	EN GESTIÓN	
6		TALARA	97.833	x	x	APROBADO MEDIANTE ORDENANZA MUNICIPAL N° 001-02-2000-MPT (03/03/2000)	
7		SULLANA	159.961	x	x	APROBADO MEDIANTE ORDENANZA MUNICIPAL N° 001-2000-MPS (13/01/2000)	
8		PAITA	57.437	x	x	APROBADO MEDIANTE ORDENANZA MUNICIPAL N° 012-2000-CPP (08/06/2000)	
9		CHULUCANAS	38.900	x	x	APROBADO MEDIANTE ORDENANZA MUNICIPAL N° 008-2000-MPA-CH-A (08/06/2000)	
10		HUANCABAMBA	6.830	x	x	APROBADO MEDIANTE ORDENANZA MUNICIPAL N° 001-2001-CPH (24/01/2001)	
11		SECHURA	16.700	x	x	APROBADO MEDIANTE ORDENANZA MUNICIPAL N° 003-2002-MPS (28/02/2002)	
12		AYABACA	6.000	x	x	APROBADO MEDIANTE ORDENANZA MUNICIPAL N° 010-2003-MPA (28/11/2003)	
13		CASTILLA	108.700	x	x	APROBADO MEDIANTE ORDENANZA MUNICIPAL N° 013-2003-MDC-A (13/11/2003)	
14		CATACAOS	50.419	x	x	APROBADO MEDIANTE ORDENANZA MUNICIPAL N° 013-2004-MDC (12/05/2004)	
15		PIURA (No incluye Coscomba)	241.427	x			
16		LAMBAYEQUE	CHICLAYO	535.389	x	x	APROBADO MEDIANTE ORDENANZA MUNICIPAL N° 011-2004-GPCH (09/03/2004)
17			SAN JOSE	7.585	x	x	APROBADO MEDIANTE ORDENANZA MUNICIPAL N° 01-2004-MDS/JA (20/04/2004)
18			PIMENTEL	14.186	x	x	APROBADO MEDIANTE ORDENANZA MUNICIPAL N° 007-2004-MDPI/A (07/04/2004)
19			SANTA ROSA	12.977	x	x	APROBADO MEDIANTE ORDENANZA MUNICIPAL N° 003-2004-A/GDSR (22/04/2004)
20	MONSEFU		24.634	x	x	APROBADO MEDIANTE ORDENANZA MUNICIPAL N° 007-04-MDM (05/03/2004)	
21	ETEN		11.889	x	x	APROBADO MEDIANTE ORDENANZA MUNICIPAL N° 006-2004-MDCE/A (13/08/2004)	
22	PUERTO ETEN		2.522	x	x	APROBADO MEDIANTE ORDENANZA MUNICIPAL N° 007-2004-CDPE (10/09/2004)	
23	REQUE		9.660	x	x	APROBADO MEDIANTE ORDENANZA MUNICIPAL N° 013-2004-MDR (09/12/2004)	
24	MORROPE		4.698	x		APROBADO MEDIANTE ORDENANZA MUNICIPAL N° 001-2005-MDM (22/03/2005)	
25	TUCUME		6.683	x	x	APROBADO MEDIANTE ORDENANZA MUNICIPAL N° 007-2005-MDT (31/12/2005)	
26	LAMBAYEQUE		40.892	x	x	APROBADO MEDIANTE ORDENANZA MUNICIPAL N° 001/2005-MPL (25/02/2005)	
27	FERREÑAFE		32.270	x	x	APROBADO MEDIANTE ORDENANZA MUNICIPAL N° 026-2004-CMPF (11/11/2004)	
28	PICSI		4.761	x		APROBADO MEDIANTE ORDENANZA MUNICIPAL N° 05-2006-MDP (24/07/2006)	
29	CAJAMARCA		CAJAMARCA	98.244	x	x	APROBADO MEDIANTE ORDENANZA MUNICIPAL N° 127-CMPC (28/11/2006)
30			BAÑOS DEL INCA	5.346	x	x	APROBADO MEDIANTE ORDENANZA MUNICIPAL N° 045-MDBI (24/05/2006)
31			JAEN	54.675	x	x	APROBADO MEDIANTE ORDENANZA MUNICIPAL N° 015-2006-MPJ (27/07/2006)
32	LA LIBERTAD	TRUJILLO (Flores de la Mora, Víctor Larco, El Porvenir, La Esperanza, Trujillo)	615.000	x			
33	ANCASH	CHIMBOTE	313.185	x	x	APROBADO MEDIANTE ORDENANZA MUNICIPAL N° 007-2000-MPS (27/04/2000)	
34		HUARMEY	17.060	x	x	APROBADO MEDIANTE ORDENANZA MUNICIPAL N° 003-2000-MPH (31/03/2000)	
35		CARHUAZ	7.227	x	x	APROBADO MEDIANTE ORDENANZA MUNICIPAL N° 003-2006-MPC (08/02/2006)	
36		RECUAY	3.083	x	x	APROBADO MEDIANTE ORDENANZA MUNICIPAL N° 013-2005-GPRA (18/10/2005)	
37		CATAC	2.574	x	x	APROBADO MEDIANTE ORDENANZA MUNICIPAL N° 003-2005-GDC/A (28/03/2005)	
38		TICAPAMPA	2.457	x	x	APROBADO MEDIANTE ORDENANZA MUNICIPAL N° 001-2006-GDT (09/01/2006)	
39		HUARAZ	93.268	x	x	APROBADO MEDIANTE ORDENANZA MUNICIPAL N° 003-2005-GPH (05/01/2005)	
40		CARAZ	11.268	x	x	APROBADO MEDIANTE ORDENANZA MUNICIPAL N° 019-2006/MPH-CZ (06/09/2006)	
41		YUNGAY	5.895	x	x	APROBADO MEDIANTE ORDENANZA MUNICIPAL N° 016-GPY (08/06/2006)	
42		RANRAHIRCA	756	x	x	APROBADO MEDIANTE ORDENANZA MUNICIPAL N° 002-2006-MDR (24/03/2006)	
43		CAÑETE	40.788	x	x		
44	CERRO AZUL	6.599	x	x			
45	SAN LUIS	11.738	x	x	APROBADO MEDIANTE ORDENANZA MUNICIPAL N° 042-2002-MPC (23/12/2002)		
46	IMPERIAL	35.654	x	x			
47	NUEVO IMPERIAL	14.478	x	x			
48	LUNAHUANA	3.826	x	x			
49	QUILMANÁ	12.520	x	x	APROBADO MEDIANTE ORDENANZA MUNICIPAL N° 002-2004-MDO (23/02/2004)		
50	ASIA	14.101	x	x	APROBADO MEDIANTE ORDENANZA MUNICIPAL N° 002-2004-MDA (10/03/2004)		
51	LIMA	MALA	22.830	x	x	APROBADO MEDIANTE ORDENANZA MUNICIPAL N° 001-2004-MDM (17/03/2004)	
52		SAN ANTONIO	3.363	x	x	APROBADO MEDIANTE ORDENANZA MUNICIPAL N° 003-2004-MDSA (20/04/2004)	
53		CHANCAY	38.000	x		APROBADO MEDIANTE ORDENANZA MUNICIPAL N° 009-2007-MDCH (29/08/2007)	
54		HUACHO	63.200	x		EN GESTIÓN	
55		SUPE PUERTO	12.400	x		EN GESTIÓN	
56		BARRANCA	55.000	x		EN GESTIÓN	
57		PARAMONGA	30.500	x		EN GESTIÓN	
58		CHOSICA	145.472	x	x	EN GESTIÓN	
59		SANTA EULALIA	5.486	x	x	EN GESTIÓN	
60		RICARDO PALMA	3.924	x	x	APROBADO MEDIANTE ORDENANZA MUNICIPAL N° 006-2006 (08/08/2006)	
61	MATUCANA	4.361	x	x	APROBADA EN SESION DE CONCEJO EL 31/07/2006		



PROYECTO INDECI PNUD PER/02/051 00014426 - PROYECTO SEDI/AICD/AE/254/06
PROGRAMA DE CIUDADES SOSTENIBLES - I ETAPA
SITUACIÓN DE LOS ESTUDIOS DEL PROGRAMA A ENERO DEL AÑO 2008

N° DE ORDEN	REGION	CIUDAD / LOCALIDAD	POBLACION	SITUACIÓN DE ESTUDIOS		ORDENANZA MUNICIPAL
				MAPA DE PELIGROS	P.U.S.A.D. Y M.M. (*)	
62	ICA	ICA	138.546	En actualización (PNUD)		APROBADO MEDIANTE ORDENANZA MUNICIPAL Nº 003-2000/AMPI (16/02/2000)
63		SAN JOSÉ DE LOS MOLINOS	2.903	En actualización (PNUD)		APROBADO MEDIANTE ORDENANZA MUNICIPAL Nº S/N (23/05/2000)
64		LA TINGUIÑA	30.078	En actualización (PNUD)		APROBADO MEDIANTE ORDENANZA MUNICIPAL Nº 04-2000/MDLT/A (23/06/2000)
65		PARCONA	29.570	En actualización (PNUD)		APROBADO MEDIANTE ORDENANZA MUNICIPAL Nº 018-MDP/A (23/06/2000)
66		SUBTANJALLA	16.179	En actualización (PNUD)		
67		GUADALUPE	8.275	En ejecución (PNUD)		
68		SANTIAGO	5.689	En ejecución (PNUD)		
69		LOS AQUIJES	2.520	En ejecución (PNUD)		
70		SAN JUAN BAUTISTA	892	En ejecución (PNUD)		
71		TATE	1.988	En ejecución (PNUD)		
72		PUEBLO NUEVO	1.530	En ejecución (PNUD)		
73		PALPA	8.235	x	x	APROBADO MEDIANTE ORDENANZA MUNICIPAL Nº 029-MPP (14/12/2000)
74		NAZCA	35.464	x	x	APROBADO MEDIANTE ORDENANZA MUNICIPAL Nº 013-2000-AMPN (19/02/2000)
75		CHINCHA	151.931	x	x	APROBADO MEDIANTE ORDENANZA MUNICIPAL Nº 07-2002-AMPC (04/02/2002)
76		PISCO	64.550	x	x	APROBADO MEDIANTE ORDENANZA MUNICIPAL Nº 001-2002-MPP (04/02/2002)
77		AYACUCHO	AYACUCHO	107.385	x	x
78	HUANTA		26.069	x	x	
79	AREQUIPA	AREQUIPA	1.072.958	x	x	APROBADO MEDIANTE ORDENANZA MUNICIPAL Nº 214-03 (31/10/2003)
80		COCACHACRA	6.606	x		
81		PUINTA DE BOMBON	6.318	x		
82		DEAN VALDIVIA	4.883	x		
83		CAMANA	51.408	x	x	APROBADO MEDIANTE ORDENANZA MUNICIPAL Nº 037-2004-MPC (26/08/2004)
84		CHUQUIBAMBA	4.077	x		
85		CARAVELI	3.222	x		
86		APLAO	3.510	x		
87		CORIRE	2.093	x		
88		COSOS	1.350	x		
89		LÁ REAL	486	x		
90		HUANCARQUI	1.418	x		
91		LARA (SOCABAYA)	2.859	x		
92		VIRACO	1.886	x		
93		PAMPACOLCA	2.678	x		
94		MACHAGUAY	626	x		
95	HUANCA	1.463	x			
96	LLUTA	603	x			
97	CALLALLI	1.769	x			
98	SIBAYO	792	x			
99	MOQUEGUA	OMATE	1.661	x		
100		PUQUINA	1.535	x		
101		MOQUEGUA	35.960	x		
102	ILO	73.796	x			
103	TACNA	LOCUMBA	1.124	x	x	APROBADO MEDIANTE ORDENANZA MUNICIPAL Nº 010-2004-AMPJB (29/04/2004)
104		TACNA (CONO NORTE)	242.712	x	x	
		TACNA (COMPLEMENTACIÓN)				
105		TARATA	4.748	x	x	APROBADO MEDIANTE ORDENANZA MUNICIPAL Nº 008/2005/MPT (06/08/2005)
106	CANDARAVE	2.250	x	x	APROBADO MEDIANTE ORDENANZA MUNICIPAL Nº 005/2005/MPC (04/08/2005)	
107	CUSCO	CUSCO	256.000	x		EN GESTIÓN
108		OLLANTAYTAMBO	2.489	x		EN GESTIÓN
109		URUBAMBA	11.367	x		EN GESTIÓN
110		CALCA	10.508	x		APROBADO MEDIANTE ORDENANZA MUNICIPAL Nº 022-2007/CM-MPC (28/08/2007)
111		PISAC	2.592	x		EN GESTIÓN
112	SICUANI	37.143	x		EN GESTIÓN	
113	MADRE DE DIOS	PUERTO MALDONADO	35.208	x		APROBADO MEDIANTE ORDENANZA MUNICIPAL Nº 07-2007-A-MPT-SG (18/07/2007)
114		IBERIA	6.040	x		EN GESTIÓN
115		INAPARI	1.316	x		EN GESTIÓN
116	APURIMAC	ABANCAY	43.862	x		
117	SAN MARTÍN	MOYOBAMBA	37.287	x	x	APROBADO MEDIANTE ORDENANZA MUNICIPAL Nº 134-MPM (18/04/2006)
118		TARAPOTO	87.903	x	x	EN GESTIÓN
119		JUANJUI	17.996	x		APROBADO MEDIANTE ORDENANZA MUNICIPAL Nº 064-2006 (13/03/2006)
120		BELLAVISTA	8.186	x		APROBADO MEDIANTE ORDENANZA MUNICIPAL Nº 004-2006/MPB-CM (21/07/2006)
121		SAN HILARION	2.952	x		APROBADO MEDIANTE ORDENANZA MUNICIPAL Nº 006-2006 (13/05/2006)
122		LAMAS	11.286	x		APROBADO MEDIANTE ORDENANZA MUNICIPAL Nº 03-2006-GPL (28/04/2006)
123		NUEVA CAJAMARCA	15.786	x		APROBADO MEDIANTE ORDENANZA MUNICIPAL Nº 15-2006-MDNC (23/11/2006)
124		YURACYACU	3.812	x		APROBADA
125		RIOJA	18.999	x		APROBADO MEDIANTE ORDENANZA MUNICIPAL Nº 011-2006-AMPR (19/09/2006)



PROYECTO INDECI PNUD PER/02/051 00014426 - PROYECTO SEDI/AICD/AE/254/06
PROGRAMA DE CIUDADES SOSTENIBLES - I ETAPA
SITUACIÓN DE LOS ESTUDIOS DEL PROGRAMA A ENERO DEL AÑO 2008

N° DE ORDEN	REGION	CIUDAD / LOCALIDAD	POBLACION	SITUACIÓN DE ESTUDIOS		ORDENANZA MUNICIPAL
				MAPA DE PELIGROS	P.U.S.A.D. Y M.M. (*)	
126	JUNIN	SAN RAMON	15.423		En ejecución	
127	EL ORO (ECUADOR)	HUAQUILLAS	50.000	x	En ejecución (OEA)	EN GESTIÓN
128		ARENILLAS	20.000	x	En ejecución (OEA)	EN GESTIÓN
129	LOJA (ECUADOR)	MACARÁ	15.000	x	En ejecución (OEA)	EN GESTIÓN
TOTAL POBLACIÓN			6.252.056			

(*) PLAN DE USOS DEL SUELO ANTE DESASTRES Y MEDIDAS DE MITIGACION (Incluye Mapa de Peligros)

CIUDADES CON MAPA DE PELIGROS CULMINADOS	48
CIUDADES CON MAPA DE PELIGROS EN FORMULACIÓN	0
CIUDADES CON PLAN DE USOS DEL SUELO ANTE DESASTRES Y MED. DE MITIGACIÓN CULMINADOS (*)	62
CIUDADES CON PLAN DE USOS DEL SUELO ANTE DESASTRES Y MED. DE MITIGACIÓN EN FORMULACIÓN (*)	19
TOTAL CIUDADES	129

(*) Incluye Mapa de peligros

74 CIUDADES CON ESTUDIOS APROBADOS POR ORDENANZA MUNICIPAL



1.5 ACCIONES PREVENTIVAS

El Instituto Nacional de Defensa Civil, como organismo central y conductor de las acciones de Defensa Civil a nivel Nacional, durante el año 2007 ha realizado una serie de acciones preventivas destinadas a la sensibilización de las autoridades del Sistema Nacional de Defensa Civil para que sean difundidas y aplicadas por la población en caso de ocurrir un desastre, a continuación se detalla las principales acciones desarrolladas por la Unidad de Evaluación de Riesgos:

1.5.1 SEGUIMIENTO Y MONITOREO DE LOS INFORMES DE ESTIMACIÓN DEL RIESGO EJECUTADAS POR LOS GOBIERNOS REGIONALES Y LOCALES, A NIVEL NACIONAL.

Según el reporte de las Direcciones Regionales de Defensa Civil, se han logrado ejecutar adjunto N° 01:

Nº	MACROREGIONES DE DEFENSA CIVIL	ESTIMACIONES DEL RIESGO EJECUTADOS POR LOS GG.RR. Y GG.LL.	TOTAL
1	PRIMERA REGION	PIURA	7
2		CAJAMARCA	2
3		LA LIBERTAD	10
4		AMAZONAS	4
5		LAMBAYEQUE	15
6		TUMBES	2
7	SEGUNDA REGION	LIMA	10
8		CALLAO	11
9		AYACUCHO	2
10		ANCASH	0
11		CERRO DE PASCO	0
12		HUANUCO	0
13		ICA	0
14		HUANCAVELICA	0
15	TERCERA REGION	AREQUIPA	14
16		TACNA	0
17		PUNO	0
18		MOQUEGUA	0
19	CUARTA REGION	CUSCO	38
20		APURIMAC	3
21		MADRE DE DIOS	0
22	QUINTA REGION	LORETO	0
23		UCAYALI	0
24		SAN MARTIN	12
		TOTAL	130

1.5.2 SEGUIMIENTO Y MONITOREO DE MEDIDAS PREVENTIVAS A NIVEL NACIONAL DURANTE 2007

Durante el año 2007, el INDECI a través del modulo de análisis y monitoreo, de la Dirección Nacional de Prevención ha desarrollado una importante labor preventiva, en el cual mediante comunicados de diversas modalidades hizo de conocimiento a la población y autoridades del Sistema Nacional de Defensa Civil sobre las condiciones del clima, situación del aforo de los ríos, estado situacional del mar entre otros, que sirvió como alerta a fin de que la población este enterada y prevenida ante cualquier evento adverso, dichas acciones se resumen en el siguiente cuadro:

315 Boletines Diarios
56 Boletines de Alerta Meteorológica
29 Boletines de Alerta Oceanográfica
Total 400 Boletines, elaborados en el 2007.

El modulo de Análisis y Monitoreo, ejecuta Boletines Diarios, sobre los pronósticos y condiciones de posibles

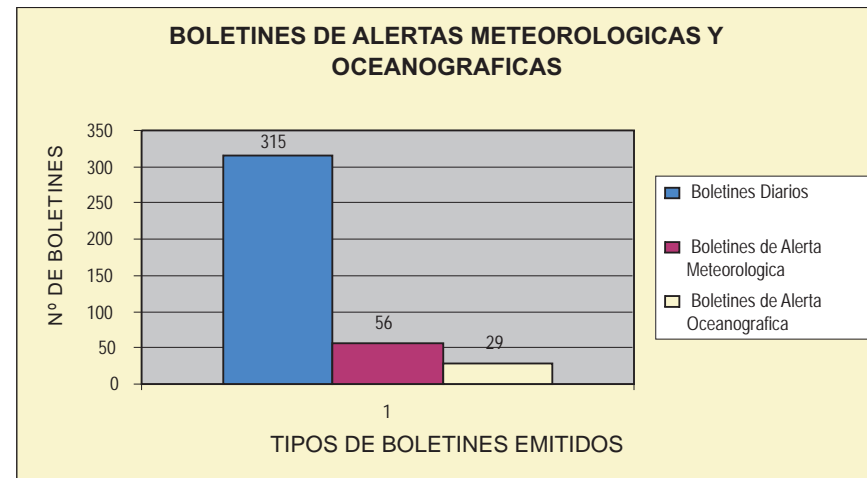
fenómenos naturales. Según detalle:

- BOLETINES DE ALERTA METEOROLÓGICA, se ejecutaron 56 Boletines
 1. Temperatura superficial del mar (fuente: IMARPE, NOAA)
 2. Pronóstico de condiciones meteorológicas a nivel nacional
 3. Aviso meteorológico
 4. Recomendaciones a los Comités y Población en General.
- BOLETINES DE ALERTA OCEANOGRÁFICA, se ejecutaron 29 boletines

Fuente Oficial: DHN – PERÚ

1. Zonas Costeras y Mar
2. Aviso Oceanográfico Especial
3. Recomendaciones a la Población

Estos documentos, se difunde a los Comités de Defensa Civil y a la Población en general:

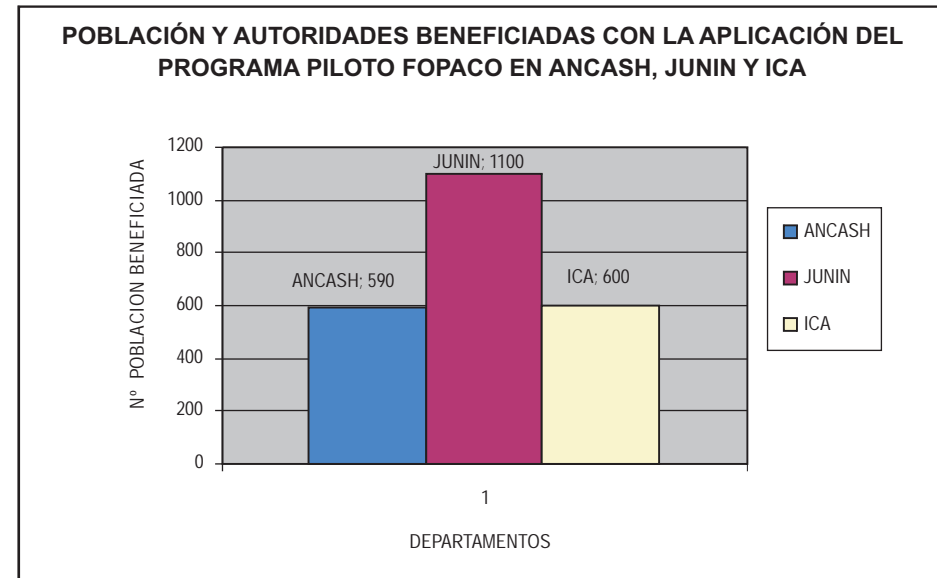


1.5.3 PROGRAMA PILOTO DE “FORTALECIMIENTO DE LA ORGANIZACIÓN Y PARTICIPACIÓN COMUNAL EN ACCIONES DE PREVENCIÓN FRENTE A PELIGROS NATURALES”, DEPARTAMENTOS DE ANCASH, JUNÍN Y ICA.

El programa tiene por finalidad fortalecer la organización y participación comunal en acciones de prevención y mitigación de desastres, asimismo reducir la vulnerabilidad social mediante el fortalecimiento de la organización y participación de la comunidad en acciones preventivas ante la ocurrencia de peligros naturales, mediante la ejecución de Talleres.

Con la aplicación de los Talleres en las localidades seleccionadas, se ha logrado sensibilizar a las autoridades, juntas vecinales y población en general, en los lugares que se detallan a continuación.

LUGAR	TALLER DE SENSIBILIZACION DE PREVENCIÓN DE DESASTRES	TALLER DE DISEÑO DEL PLAN COMUNAL DE PREVENCIÓN	TALLER DE COMISIONES VECINALES	TALLER DE INGENIERIA BASICA	TOTAL DE POBLACION BENEFICIADA Y AURORIDADES
ANCASH (Dists. Yungay y Ranrahirca)	200	150	120	120	590
JUNIN (Dist. Pucará)	360	200	160	380	1100
ICA (Dist. Subtanjaya, La Tinguiña y Los Aquijes)	200	140	160	100	600
TOTAL					2290



1.5.4 PROGRAMA DE ANÁLISIS DE LA VULNERABILIDAD Y ESTIMACIÓN DEL RIESGO EN LOS DISTRITOS DE CALLAO (CERCADO), BELLAVISTA, LA PUNTA, CARMEN DE LA LEGUA Y REYNOSO, LA PERLA Y VENTANILLA.

Esta función fue transferido a los Gobiernos Regionales, pero lamentablemente durante los últimos 3 años no se hizo nada, ante tal circunstancia el INDECI nuevamente en el 2006 ha retomado el tema, teniendo en consideración que es de suma importancia contar con información estadística de viviendas y población que se encuentran en riesgo en su diferentes modalidades, por lo que en el 2006 y 2007 se inició y culminó el Censo de Análisis de la Vulnerabilidad en los distritos de la Provincia Constitucional del Callao, quedando pendiente el procesamiento de los datos para su publicación respectiva.



El desarrollo del referido Programa, se ha dividido en las siguientes fases:

a. FASE DE PLANEAMIENTO

- Elaboración de Documentos Básicos
- Segmentación del área.
- Convocatoria y Entrevista de Selección
- Evaluación y Selección de Encuestadores y Supervisores
- Capacitación
- Promoción.

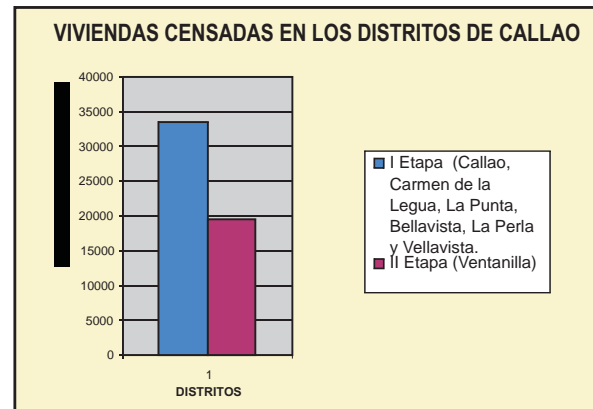
b. FASE DE EJECUCION

EMPADRONAMIENTO.

En esta fase se realizo el “Censo de Análisis de vulnerabilidad y Estimación de Riesgos de la Región Callao”, dividido en dos Etapas:




ETAPAS	Nº DE VIVIENDAS CENSADAS
I Etapa	33415
▪ Callao	
▪ Carmen de la Legua	
▪ La Punta	
▪ Bellavista	
▪ La Perla y Ventanilla .	
II Etapa	19384
▪ Ventanilla	
Total de Viviendas Censadas	52799



Según, el Censo de Análisis de la Vulnerabilidad y Estimación de Riesgos, la Provincia Constitucional del Callao, a nivel de sus 05 distritos, actualmente cuenta con 52,799 viviendas precarias, hecho que afecta a 263,995.00 habitantes, propensas a sufrir daños ante un evento natural.

1.5.5 FORMULACIÓN DE MANUALES POR PELIGROS NATURALES: MANUAL DEL ENCUESTADOR

Tiene el propósito de guiar y orientar a los Encuestadores y Supervisores para realizar el levantamiento de información, El Manual contiene aspectos metodológicos, procedimientos, definiciones, conceptos e instrucciones específicos, también incluye las técnicas necesarias para la recolección de información.



1.5.6 MANUAL DE PROCEDIMIENTOS – FOPACO, (Programa Piloto sobre Fortalecimientos de la Organización y Participación Comunal en Acciones de Prevención).-

Tiene el propósito de guiar y orientar a las Autoridades de las Direcciones Regionales, Gobiernos Regionales y Gobiernos Locales, para ejecutar actividades en materia de Prevención de Desastres, como: Programa Piloto FOPACO, con el objetivo de reducir la vulnerabilidad social mediante la organización y participación Comunal en acciones preventivas ante la ocurrencia de peligros naturales.

El propósito de dicho proyecto es fortalecer las capacidades locales de las autoridades, los líderes y población en general para la población hacia la prevención y preparación frente a situaciones de emergencias y desastres, lo cual permitirá vivir y convivir de manera segura, saludable y en armonía con el ambiente y naturaleza, mediante le desarrollo de acciones orientadas a la organización, educación y sensibilización.



1.5.7 FORMULACIÓN DEL PLAN DE PREVENCIÓN Y MITIGACION DEL RIESGO DE DESASTRES A NIVEL REGIONAL.

Este documento técnico normativo, será aplicado a nivel Regional, para brindar asistencia técnica a los Gobiernos Regionales en dichos temas con la finalidad de realizar el efecto cascada de aprendizaje y ejecución del plan. Elaborado en Versión Preliminar

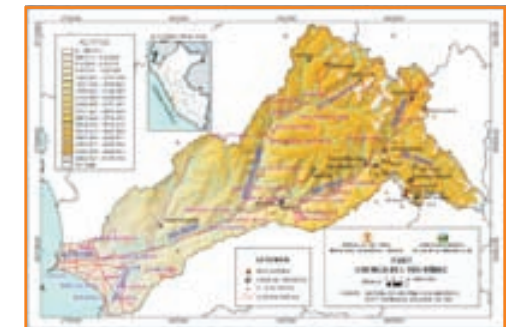
1.5.8 FORMULACIÓN DEL PLAN DE REDUCCIÓN DEL RIESGO DE DESASTRES A NIVEL DISTRITAL

Este documento técnico normativo, será aplicado a nivel Regional, para brindar asistencia técnica a los Gobiernos Regionales en dichos temas con la finalidad de realizar el efecto cascada de aprendizaje y ejecución del plan. Elaborado en Versión Preliminar.



1.5.9 FORMULACIÓN DEL PLAN DE PREVENCIÓN Y MITIGACION DE DESASTRES DE LA CUENCA DEL RÍO RÍMAC.

El presente Plan de Prevención y Mitigación de Desastres de la Cuenca del Río Rímac, se encuentra dentro del marco de las acciones de prevención; realizadas por el Instituto Nacional de Defensa Civil (INDECI), constituyéndose en un producto que articula dentro del marco del Plan Estratégico “Plan Nacional de Prevención y Atención de Desastres” siendo un instrumento de gestión importante para la toma de decisión es, en el marco del manejo de la Gestión del Riesgo de desastres.



Los responsables de la aplicación del presente plan serán los Comités de Defensa Civil de los Gobiernos Regionales, bajo la asesoría técnica de la Unidad de Estudios y Evaluación de Riesgos de la Dirección Nacional de Prevención del INDECI y de los integrantes del Comité Técnico del Proyecto en representación de diferentes instituciones


El objetivo general del Plan Regional de Prevención y Mitigación de Riegos de Desastres es la reducción de la vulnerabilidad, ante los recurrentes desastres en la cuenca del río Rímac y que tienen afectación directa sobre sus habitantes, su economía y su infraestructura. (Versión preliminar),

El efecto esta medido directamente en función a la población y zonas de riesgo a través de proyectos de reducción o mitigación el Riesgo.en toda la cuenca

1.5.10 PROPUESTA DE NORMAS PARA LA ELABORACION DE REPORTE PRELIMINAR DE ESTIMACION DEL RIESGO

El Responsable y el personal participante deberán consignar en el formato de “Reporte Preliminar de Estimación de Riesgo” los datos requeridos, para lo cual hará uso del Instructivo de llenado de información.

El Responsable de la diligencia deberá solicitar a la autoridad local o su representante la constancia del hecho o visita al lugar donde se ubica el objeto de la Estimación de Riesgo mediante el refrendo del documento cuyo formato constituye el Anexo 01 de la presente Directiva.



Manual de Estimación del Riesgo de Incendios Forestales

Si bien los incendios resultan impredecibles en el tiempo, sí es posible mediante un análisis espacio-temporal del peligro, definir aquellas zonas más susceptibles de iniciar el fuego y de resultar quemadas. El reflejo cartográfico de peligro de incendios forestales resultará de gran interés para estudios de prevención de desastres, gestión de emergencias y ordenación del territorio.

Se presenta una metodología práctica para identificar, caracterizar y definir el grado de peligrosidad de ocurrencia del fenómeno, mediante su condición espacial (factores de peligro, la cuantificación de sus indicadores) y su condición temporal (análisis de frecuencia – causalidad).

Segunda Versión del Manual de Estimación del Riesgo

La propuesta de la segunda versión de este manual, ha tomado énfasis en un análisis más profundo de los peligros más recurrentes en el país, desglosándose en fascículos separados para un fácil manejo del documento; así mismo se presenta un trabajo más elaborado en el análisis de las vulnerabilidades al haber realizado un estudio más profundo de estas incorporando los indicadores de cada una de ellas.



Manual Metodológico para la Evaluación de Impactos Socioeconómicos y Ambientales

La metodología para realizar la evaluación de los efectos económicos, sociales y ambientales de los desastres, que se clasifican en daños directos e indirectos, y en efectos macroeconómicos y globales.

El manual aborda los aspectos conceptuales y metodológicos para la medición de los daños que el desastre ocasiona en los acervos de capital y los flujos de producción de bienes y servicios, además de estimar los efectos temporales que pueden generarse en las principales variables macroeconómicas. Se incluye en esta ocasión los daños y efectos sobre las condiciones de vida, el desempeño de las economías y el medio ambiente.

INSTITUTO NACIONAL DE DEFENSA CIVIL
DIRECCION NACIONAL DE PREVENCIÓN
UNIDAD DE ESTUDIOS Y EVALUACIÓN DE RIESGOS



MANUAL DE EVALUACIÓN
DE IMPACTOS SOCIOECONÓMICOS Y
AMBIENTALES DE LOS DESASTRES - EISEAD

LIMA - PERU
2007



La propuesta de una herramienta que contribuya aún más con la disposición de acciones inmediatas, ante la existencia de un Peligro Inminente, motivo por el cual la Unidad de Estudios y Evaluación de Riesgos de la Dirección Nacional de Prevención, propone para su emisión el Formato "Reporte Preliminar de Estimación de Riesgo".

Documento que se encuentra para la revisión de la Oficina de Asesoría Legal

En el cumplimiento de sus funciones el INDECI considera preciso la emisión de una Directiva que unifique criterios para su correcta formulación en los diferentes órganos del SINACIVIL competentes para la ejecución de los mismos.

La propuesta de esta Directiva tiene por objeto regular el procedimiento para la formulación de "Reporte Preliminar de Estimación de Riesgo", a cargo de los diferentes órganos competentes del SINACIVIL.

1.5.11 OTRAS ACTIVIDADES DESARROLLADAS EN EL 2007

A continuación se detallan los logros y resultados obtenidos, según detalle:

- a. Seminario Taller: "Intercambio de experiencias de telecomunicaciones de datos espaciales – REMIFOR", con la participación de la delegación francesa de REMIFOR. Meses de febrero y marzo del 2007.



Con el objetivo de realizar un Proyecto Piloto sobre la Gestión de Riesgos para inundaciones mediante el planeamiento de acciones, medidas y procedimientos orientados a la dirección y control en la Prevención y atención de los Desastres, a través de la promoción y disminución del impacto de desastres socioeconómico y ambiental ante las inundaciones en la Cuenca del río Ica, mediante un sistema satelital de alerta temprana, en la Región Ica – Perú, se logro la participación de (50) profesionales de las instituciones técnicas científicas.

Se elaboro el Proyecto "Gestión de Riesgos de Inundación en la cuenca del río Ica mediante un sistema satelital de alerta temprana, en la Región Ica – Perú".

**b. Curso Taller “Análisis del Riesgo por el uso de materiales peligrosos en el Sector Industrial”**

El Curso -Taller Análisis de Riesgo por el Uso de Materiales Peligrosos en el Sector Industrial, el cual se ejecutó de acuerdo al programa de trabajo acordado entre el Instituto Nacional de Defensa Civil de Perú (INDECI) y PEMEX Gas y Petroquímica Básica-PEMEX Refinación. Se llevó a cabo del 07 al 18 de mayo de 2007 en las instalaciones del INDECI en Lima, Perú, de 08:30 a 18:00 horas.

Tuvo por objetivo mejorar la capacidad para la evaluación del riesgo relacionado a actividades industriales, a fin de planificar e implementar medidas y acciones para reducir o integrar los impactos socio económico y ambiental que un evento destructivo de este origen podría generar.

c. Curso Taller “Construcción Del Mapa De Peligros Tecnológicos De Lima Y Callao, Con El Apoyo De Cenapred”-

“Simulación de modelos de dispersión para establecer zonas de protección en caso de fugas e incendios” - el cual se ejecutó de acuerdo al programa de trabajo acordado entre el Instituto Nacional de Defensa Civil de Perú (INDECI) y CENAPRED. Se llevó a cabo del 04 al 08 de junio de 2007 en las instalaciones del INDECI en Lima, Perú, de 08:30 a 18:00 horas.

Tuvo por objetivo mejorar la capacidad para la evaluación del riesgo relacionado a actividades industriales, a fin de planificar e implementar medidas y acciones para reducir o integrar los impactos socio económico y ambiental que un evento destructivo de este origen podría generar.

d. Programa de Capacitación de Estimación de Riesgos – PCER -2007

Se fortaleció a las Gobiernos Regionales capacitando a personal para realizar estudios y evaluación de riesgos en zonas de riesgo con la finalidad de mejorar las capacidades en dichas localidades y contar con personal especializado en la región.

El personal capacitado pertenece a los siguientes Gobiernos Regionales: Arequipa, Huanuco, Ica, Madre de Dios, Moquegua, Tacna y Pasco.

**1.6 COMISION MULTISECTORIAL DE PREVENCIÓN Y ATENCIÓN DE DESASTRES - CMPAD**

La Comisión Multisectorial de Prevención y Atención de Desastres generados por fenómenos de origen natural o tecnológico - CMPAD, creada por Decreto Supremo N° 081-2002-PCM el 16 de Agosto del 2002, es la encargada de coordinar, evaluar, priorizar y supervisar las medidas de prevención de daños, atención y rehabilitación en las zonas del país que se encuentren en peligro inminente o afectados por desastres de gran magnitud.

INTEGRANTES DE LA CMPAD

Está presidida por el Presidente del Consejo de Ministros e integrada por:

- El Ministro de Economía y Finanzas
- El Ministro de Agricultura
- El Ministro de Producción
- El Ministro de Transportes y Comunicaciones
- El Ministro de Vivienda, Construcción y Saneamiento
- El Ministro de Educación
- El Ministro de Salud
- La Ministra de la Mujer y Desarrollo Social
- El Ministro de Defensa
- El Ministro del Interior
- El Ministro de relaciones Exteriores
- El Ministro de Energía y Minas.

El Instituto Nacional de Defensa Civil – INDECI, actúa como Secretaría Técnica.

FUNCIONES DE LA CMPAD

Son funciones de esta Comisión las siguientes:

- Definir los lineamientos y coordinar las acciones necesarias para enfrentar los efectos de posibles desastres de gran magnitud, considerando las etapas de prevención, atención y rehabilitación.
- Impartir las directivas para la elaboración de los planes de contingencia que correspondan, considerando las fases antes mencionadas.
- Priorizar las medidas consideradas en los planes de contingencia y definir los mecanismos y recursos necesarios para su ejecución.
- Evaluar la ejecución de los planes de contingencia.

ACCIONES DE LA COMISION MULTISECTORIAL DE PREVENCIÓN Y ATENCIÓN DE DESASTRES DURANTE EL AÑO 2007**PROGRAMA DE REHABILITACIÓN**

El Programa 2007 utiliza el fondo de la reserva de contingencia autorizada por el Ministerio de Economía y Finanzas - MEF al Instituto Nacional de Defensa Civil - INDECI, por treinta millones y 00/100 nuevos soles (S/. 30'000,000.00) para brindar una respuesta oportuna ante desastres de gran magnitud, establecido en la Quinta Disposición Complementaria y Final de la Ley N° 28929, Ley de Equilibrio Financiero del Presupuesto del Sector Público para el año 2007.

La Inversión Global del Programa de Prevención y Rehabilitación 2007 fue de S/. 29'995,240 para financiar un total de 23 actividades aprobadas por el INDECI y 90 proyectos aprobados por la Comisión Multisectorial de Prevención y Atención de Desastres.

Adicionalmente, se transfirieron recursos de la reserva de contingencia del MEF a los Gobiernos Regionales de Lima e Ica para la demolición, remoción y limpieza de escombros por el sismo del 15 de agosto del 2007, esta transferencia fue de S/. 2'329,875 al Gobierno Regional de Lima y S/. 18'533,250 al Gobierno Regional de Ica.

Distribución Regional:

En total el INDECI ha suscrito ocho (08) Convenios de Cumplimiento de Metas con: los Gobiernos Regionales de San Martín e Ica, así como también con Entidades como el Ministerio de Agricultura, el Ministerio de Educación y el Ministerio de la Mujer y Desarrollo Social.



Adicionalmente, suscribió dos (02) Convenios de Seguimiento de Ejecución de Metas Físicas y Financieras, con los Gobiernos Regionales de Ica y Lima con recursos fuera de la reserva de contingencia aprobados para el INDECI, el monto asignado tuvo como destino: asignar recursos para la "Demolición, Remoción y Limpieza de escombros por el sismo del 15 de agosto del 2007".

Distribución de los Recursos:

Respecto a la Reserva de Contingencia que el MEF asigna al INDECI, el 53.4% de los recursos transferidos corresponde al Ministerio de Agricultura, el 23.1% al Ministerio de la Mujer y Desarrollo Social, 11.5% al Gobierno Regional de San Martín, el 8.1% al Ministerio de Educación y el 3.9% al Gobierno Regional de Ica.

Observaciones Generales:

A fines de Mayo del 2008, se puede indicar que el grupo de convenios presenta un avance económico de 91.7% y un avance físico del 73.6%, esto debido a que se han cursado oficios a todos los Gobiernos Regionales y Entidades Ejecutoras para que presenten los avances en materia física y financiera de los respectivos proyectos aprobados.

En lo referido a la Demolición, Remoción y Limpieza de escombros por el sismo del 15 de agosto del 2007, el Gobierno Regional de Ica reporta un avance físico y financiero del 100%, mientras que el Gobierno Regional de Lima reporta un avance físico del 85% de avance físico y un avance financiero del 81%.

1.6.1 RECURSOS FUERA DE LA RESERVA DE CONTINGENCIA APROBADO AL INDECI PARA LA DEMOLICION, REMOCION Y LIMPIEZA DE ESCOMBROS POR EL SISMO DEL 15 DE AGOSTO DE 2007

ENTIDAD	CONVENIO	OBRAS	Monto Aprobado (miles de S/.)	AVANCE		OBSERVACIONAL A MAYO08
				ECONOMICO	FISICO	
TOTAL	2	2	20.883,12	98%	98%	
LIMA	N° 007-2007	1	2.329,87	81%	85%	Falta el Informe final. Se le solicitó se remita el estado de la obra y de ser el caso el informe final de ejecución.
ICA	N° 008-2007	1	18.533,25	100%	100%	Falta el Informe final. Se le solicitó se remita el estado de la obra y de ser el caso el informe final de ejecución.

Fuente : Dirección Nacional de Proyectos Especiales del INDECI
Elaboración : Oficina de Estadística y Telemática del INDECI



1.6.2 PROGRAMA DE PREVENCIÓN Y REHABILITACION 2007 APROBADO POR LA CMPAD

1.6.2.1 TOTAL GENERAL DE CONVENIOS FIRMADOS CON ENTIDADES EJECUTORAS RESUMEN EJECUTIVO DEL INFORME DE AVANCE DE OBRAS - (Expresado en miles de nuevos soles)

ENTIDAD	CONVENIO	OBRAS	Monto Aprobado (miles de S/.)	AVANCE	
				ECONOMICO	FISICO
TOTAL	8	113	29.995,24	91,10%	74,20%
MINAG	N° 001-2007	1	2.299,44	100%	100%
	N° 002-2007	1	4.276,32	100%	100%
SAN MARTIN	N° 003-2007	8	477,98	36%	51%
	N° 005-2007	43	2.973,00	27%	49%
MIMDES	N° 004-2007	5	6.934,70	100%	21%
MINAG	N° 006-2007	8	9.437,00	100,00%	100,0%
ICA	N° 009-2007	7	1.178,63	100,0%	57%
MINEDU	N° 010-2007	40	2.418,18	100%	92%

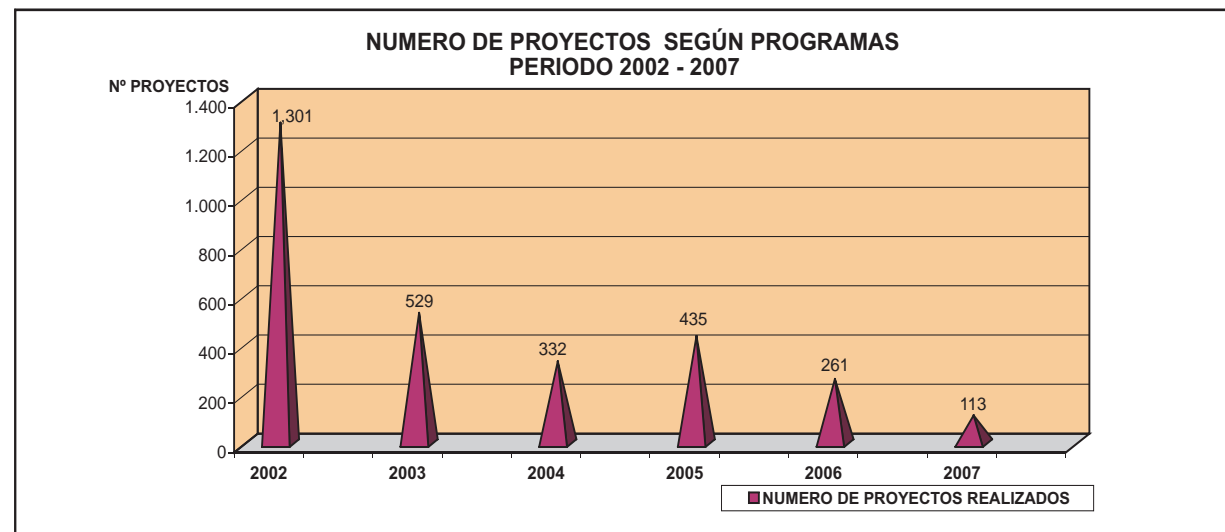
1.6.2.2 RECURSOS FUERA DE LA RESERVA DE CONTINGENCIA APROBADO AL INDECI PARA LA DEMOLICION, REMOCION Y LIMPIEZA DE ESCOMBROS POR SISMO DEL 15 DE AGOSTO 2007

ENTIDAD	CONVENIO	OBRAS	Monto Aprobado (miles de S/.)	AVANCE	
				ECONOMICO	FISICO
TOTAL	2	2	20.863,12	98%	98%
LIMA	N° 007-2007	1	2.329,87	80.5%	85%
ICA	N° 008-2007	1	18.533,25	100%	100%

**1.6.3 SERIE DE ACCIONES REALIZADAS POR LA CMPAD DURANTE EL PERIODO 2002 - 2007**

AÑOS	PROGRAMA	N° OBRAS REALIZADAS	PRESUPUESTO ASIGNADO (en nuevos soles)
TOTAL		2.976	370.065.539
2002	Programa de Prevención 2002 - 2003	1.301	175.283.523
2003	Programa de Rehabilitación del Sur	529	75.000.000
2004	Programa de Rehabilitación	337	34.686.830
2005	Programa de Rehabilitación	435	34.142.056
2006	Programa de Rehabilitación	261	20.957.890
2007	Programa de Rehabilitación	113	29.995.240

Fuente : Dirección Nacional de Prevención del INDECI
Elaboración : Oficina de Estadística y Telemática del INDECI

**1.7 COMITÉ ANDINO PARA LA PREVENCIÓN Y ATENCIÓN DE DESASTRES-CAPRADE****1.7.1 EL CAPRADE**

Es el Comité Andino para la Prevención y Atención de Desastres, creado el 7 de julio de 2002 mediante la Decisión N° 529 del Consejo Andino de Ministros de Relaciones Exteriores, con la finalidad de contribuir a la reducción del riesgo y del impacto de los desastres naturales o inducidos por el hombre, que puedan producirse en la subregión andina.

1.7.2 MARCO LEGAL

- Agenda 21 aprobada en la Cumbre Mundial sobre el desarrollo sostenible, 1992, Río de Janeiro-Brasil
- Acta de XI Reunión del Consejo Presidencial Andino, 1999, Cartagena de Indias – Colombia
- Estrategia Internacional para la Reducción de desastres, adoptada en la Asamblea de las Naciones Unidas - 2000
- Declaración de la III Cumbre de las Américas. Québec. Canadá – 2001
- Decisión 529 del Consejo Andino de Ministros de Relaciones Exteriores que crea al CAPRADE – 2002
- Decisión 591 del Consejo Andino de Ministros de Relaciones Exteriores que aprueba la estrategia andina para la prevención y atención de desastres.

1.7.3 OBJETIVO DEL CAPRADE

Contribuir a la reducción del riesgo y del impacto de los desastres naturales y antrópicos que puedan producirse en el territorio de la Subregión Andina, a través de la coordinación y promoción de políticas, estrategias, planes, proyectos e investigación; y, al desarrollo de actividades en la prevención, mitigación, preparación, atención de desastres, rehabilitación y reconstrucción, mediante la cooperación y asistencia mutuas y el intercambio de experiencias en la materia.

1.7.4 ¿QUIENES INTEGRAN EL CAPRADE?

El Comité está formado por un Representante Titular y un Representante Alterno de las Defensas Civiles, Ministerios de Planificación o entidades que hagan sus veces, Ministerios de Relaciones Exteriores y, si fuera el caso, de las instituciones coordinadoras de la gestión de prevención y atención de desastres de los países miembros que en la actualidad conforman la Comunidad Andina: Bolivia, Colombia, Ecuador y Perú.

1.7.5 FUNCIONES

- Emitir opinión ante el Consejo Andino de Ministros de Relaciones Exteriores, la Comisión, la Secretaría General de la Comunidad Andina y el parlamento Andino, en el marco de sus respectivas competencias.
- Integrar y coordinar esfuerzos a fin de incorporar el concepto de Prevención y Atención de Desastres en la planificación para el desarrollo.
- Promover al interior de los Países Miembros la creación de capacidades y el fortalecimiento institucional.
- Promover al interior de los Países Miembros la participación activa de la población mediante programas de información y capacitación en la prevención, mitigación y atención de los desastres.
- Elaborar, proponer y/o evaluar la adopción de políticas, estrategias, planes, programas, proyectos e investigaciones para la subregión en el tema de prevención y atención de desastres.

1.7.6 OBJETIVOS ESTRATÉGICOS

Se fundamentan en los Ejes Temáticos considerados en la Estrategia Andina para la Prevención y Atención de Desastres aprobada en Quito mediante Decisión 591 del CAPRADE:

- Promover el fortalecimiento institucional a través de la creación de capacidades de la creación de capacidades a nivel Sub Regional Andino, nacional y local.
- Desarrollar sistemas de información para la conformación de redes de investigación.
- Promover la evaluación y monitoreo de riesgos, alerta temprana y planes específicos para la prevención y atención de desastres.
- Sensibilizar a la población fomentando una cultura de prevención y atención de desastres y participación social.
- Promover la asistencia mutua en caso de desastres.

En cuanto a las estrategias Sectoriales, conforme lo establece la Estrategia Andina, éstas serán incorporadas a los objetivos estratégicos antes citados.



1.7.7 ESTRUCTURA DEL CAPRADE

PRESIDENCIA

Es ejercida por el país miembro que tiene a su cargo la Presidencia del Consejo Presidencial Andino
 2002 – 2003 Ejercida por el Director General de Prevención y Atención de Desastres de Colombia.
 2003 – 2004 Ejercida por el Director Nacional de Defensa Civil del Ecuador
 2004 – 2005 Ejercida por el Jefe del Instituto Nacional de Defensa Civil del Perú.
 2005 – 2006 Ejercida por el Director General de la Dirección Nacional de Protección Civil y Administración de Desastres de Venezuela
 2006 – 2007 Ejercida por el Viceministro de Defensa Civil y Cooperación al Desarrollo Integral de Bolivia.

SECRETARÍA TÉCNICA

Es ejercida por los funcionarios que designe el Secretario General de la Comunidad Andina.

SECRETARIO PRO-TEMPORE

Es un órgano técnico – administrativo especializado, designado por la Presidencia del CAPRADE durante el periodo de su mandato.

1.7.8. ACCIONES DURANTE EL AÑO 2007 DEL COMITÉ ANDINO PARA LA PREVENCIÓN Y ATENCIÓN DE DESASTRES – CAPRADE

REUNIONES, CURSOS Y TALLERES

ENERO 2007

Taller Nacional para la presentación del diagnóstico y definición de requerimientos funcionales del Sistema de Información Andino para la Prevención y Atención de Desastres-SIAPAD, realizado en Auditorio de la Dirección Nacional de Prevención y Atención de Desastres Bogotá, Colombia, el Lunes 29 y Martes 30 de enero de 2007.

Objetivo

Presentación y discusión del diagnóstico preliminar sobre la información disponible relacionada con el SIAPAD en Colombia y su articulación con los sistemas de información nacionales, y discusión y validación de los avances en el diseño funcional del mismo con el grupo de usuarios y productores de información que han venido participando en este proceso.

FEBRERO 2007

Taller Nacional para la presentación del diagnóstico y definición de requerimientos funcionales del Sistema de Información Andino para la Prevención y Atención de Desastres-SIAPAD, realizado en el salón Bolívar de la Secretaría General de la Comunidad Andina en la ciudad de Lima, Perú, el jueves 01 y viernes 02 de febrero de 2007.

Objetivo

Presentación y discusión del diagnóstico preliminar sobre la información disponible relacionada con el SIAPAD en Colombia y su articulación con los sistemas de información nacionales, y discusión y validación de los avances en el diseño funcional del mismo con el grupo de usuarios y productores de información que han venido participando en este proceso.

Taller Nacional para la presentación del diagnóstico y definición de requerimientos funcionales del Sistema de Información Andino para la Prevención y Atención de Desastres-SIAPAD, realizado en la ciudad de Quito, Ecuador, el miércoles 07 y jueves 08 de febrero de 2007.

Objetivo

Presentación y discusión del diagnóstico preliminar sobre la información disponible relacionada con el SIAPAD en Colombia y su articulación con los sistemas de información nacionales, y discusión y validación de los avances en el diseño funcional del mismo con el grupo de usuarios y productores de información que han venido participando en este proceso.

Taller Nacional de capacitación sobre la "Creación, actualización y/o homogeneización de inventarios de desastres por eventos históricos y cotidianos a nivel de la Subregión Andina", realizado en La Paz, Bolivia, del lunes 12 al miércoles 14 de febrero del 2007.



Objetivo

Ofrecer a los participantes elementos conceptuales y metodológicos para la recolección, organización, sistematización y análisis de información sobre desastres, mediante la estructuración y desarrollo de bases de datos históricas y cotidianas de efectos de diversa magnitud asociados a la ocurrencia de eventos naturales, socio-naturales y antrópicos.

Taller Nacional para la presentación del diagnóstico y definición de requerimientos funcionales del Sistema de Información Andino para la Prevención y Atención de Desastres-SIAPAD, realizado en la ciudad de La Paz, Bolivia, el jueves 15 y viernes 16 de febrero de 2007.

Objetivo

Presentación y discusión del diagnóstico preliminar sobre la información disponible relacionada con el SIAPAD en Colombia y su articulación con los sistemas de información nacionales, y discusión y validación de los avances en el diseño funcional del mismo con el grupo de usuarios y productores de información que han venido participando en este proceso.

Reunión de construcción/validación de la infografía "Plan Escolar de Gestión del Riesgo en la Subregión Andina", realizado en la ciudad de Bogotá, Colombia, el lunes 19 de febrero de 2007.

Objetivo

Abrir un espacio de encuentro interdisciplinario para la construcción participativa de la infografía sobre Planes Escolares de Gestión del Riesgo en los países de la Subregión Andina.

MARZO 2007

Taller Nacional de capacitación sobre la "Creación, actualización y/o homogeneización de inventarios de desastres por eventos históricos y cotidianos a nivel de la Subregión Andina", realizado en la ciudad de Quito, Ecuador, del martes 13 al jueves 15 de marzo de 2007.

Objetivo

Ofrecer a los participantes elementos conceptuales y metodológicos para la recolección, organización, sistematización y análisis de información sobre desastres, mediante la estructuración y desarrollo de bases de datos históricas y cotidianas de efectos de diversa magnitud asociados a la ocurrencia de eventos naturales, socio-naturales y antrópicos.

Taller Nacional para la definición de requerimientos funcionales del sistema de información andino para prevención y atención de desastres (SIAPAD), realizado en la ciudad de Caracas, Venezuela, del miércoles 14 al viernes 16 de marzo de 2008.

Objetivo

Construcción, presentación y discusión del diagnóstico preliminar sobre la información disponible relacionada con el SIAPAD en Venezuela y su articulación con los sistemas de información nacionales; y discusión y validación de los avances en el diseño funcional del mismo con el grupo de usuarios y productores de información que han venido participando en este proceso.

Taller Subregional andino para la concertación del diseño funcional y presentación del prototipo del sistema de información andino para prevención y atención de desastres (SIAPAD), realizado en la ciudad de La Paz, Bolivia del miércoles 21 al 23 de marzo de 2007.

Objetivo

Presentación del diseño funcional y prototipo del SIAPAD y definición de lineamientos de trabajo para garantizar el desarrollo del sistema en su segunda fase de implementación.

Taller Nacional sobre enfoques y conceptos en gestión del riesgo, prevención y atención de desastres en Ecuador, y presentación de la agenda estratégica nacional, realizado en la ciudad de Quito, Ecuador, el miércoles 07 y jueves 08 de marzo (parte conceptual) y el jueves 22 de marzo 2007 (Parte de Agenda Estratégica).

Objetivo

Generar un espacio para la reflexión nacional sobre conceptos y enfoques en el tema de Gestión del Riesgo / Prevención y Atención de Desastres orientado al fortalecimiento de la temática en el país y a nivel Subregional Andino.

Taller Nacional sobre enfoques y conceptos en gestión del riesgo, prevención y atención de desastres en Bolivia, y presentación de la agenda estratégica nacional, realizado en la ciudad de La Paz, Bolivia del Martes 27 al jueves 29 de marzo de 2007.

**Objetivo**

Generar un espacio para la reflexión nacional sobre conceptos y enfoques en el tema de Gestión del Riesgo / Prevención y Atención de Desastres orientado al fortalecimiento de la temática en el país y a nivel Subregional Andino.

ABRIL 2007

Taller Nacional de capacitación sobre la "Creación, actualización y/o homogeneización de inventarios de desastres por eventos históricos y cotidianos a nivel de la Subregión Andina", realizado en la ciudad de Caracas, Venezuela, del miércoles 11 al viernes 13 de abril de 2007.

Objetivo

Ofrecer a los participantes elementos conceptuales y metodológicos para la recolección, organización, sistematización y análisis de información sobre desastres, mediante la estructuración y desarrollo de bases de datos históricas y cotidianas de efectos de diversa magnitud asociados a la ocurrencia de eventos naturales, socio-naturales y antrópicos.

Seminario - Taller "La comunicación social en la gestión del riesgo en Ecuador", realizado en la ciudad de Quito, Ecuador del martes 24 al jueves 26 de abril de 2007.

Objetivo

Promover un espacio de reflexión sobre las posibilidades de la comunicación en la gestión del riesgo, especialmente en cuanto al establecimiento o reestablecimiento de "diálogos" entre las comunidades y los ecosistemas, entre distintos sectores y actores sociales.

Taller Nacional sobre enfoques y conceptos en gestión del riesgo, prevención y atención de desastres en Colombia, y presentación de la agenda estratégica nacional, realizado en la ciudad de Bogotá, Colombia, del martes 24 al jueves 26 de abril de 2007.

Objetivo

Generar un espacio para la reflexión nacional sobre conceptos y enfoques en el tema de Gestión del Riesgo / Prevención y Atención de Desastres orientado al fortalecimiento de la temática en el país y a nivel Subregional Andino.

MAYO 2007

Taller Nacional sobre enfoques y conceptos en gestión del riesgo, prevención y atención de desastres en Perú, y presentación de la agenda estratégica nacional, realizado en la ciudad de Lima, Perú del miércoles 2 al viernes 4 de mayo de 2007.

Objetivo

Generar un espacio para la reflexión nacional sobre conceptos y enfoques en el tema de Gestión del Riesgo / Prevención y Atención de Desastres orientado al fortalecimiento de la temática en el país y a nivel Subregional Andino.

Reunión de trabajo para la Validación de la Infografía sobre Cambio Climático en Bolivia, realizado en la ciudad de La Paz, Bolivia, el 4 de mayo de 2007.

Objetivo

Abrir un espacio de encuentro interdisciplinario para la construcción participativa de la infografía sobre "Cambio Climático" en los países de la Subregión Andina.

Taller Internacional sobre Reducción de Riesgos y Preparativos ante Desastres en el sector Educativo en la Región Andina, realizado en la ciudad de Lima, Perú del lunes 21 al miércoles 23 de mayo 2007.

Objetivo

Abrir un espacio de encuentro interdisciplinario para la construcción participativa de la infografía sobre "Cambio Climático" en los países de la Subregión Andina.

JUNIO 2007

Taller Subregional Andino sobre Ordenamiento Territorial y Gestión del Riesgo, realizado en la ciudad de Lima, Perú del miércoles 20 al viernes 22 de junio de 2007.

Objetivos

Definir colectivamente lineamientos de referencia común en la Subregión Andina para la incorporación



de la gestión del riesgo en el desarrollo territorial.

Analizar herramientas metodológicas para el desarrollo territorial incorporando la gestión del riesgo.

Definición de la ruta de trabajo en torno a la elaboración final de los lineamientos de referencia común, las estrategias de aplicación en cada país y la adecuación de las herramientas metodológicas requeridas y el apoyo del PREDECAN.

Taller Incorporando la gestión del riesgo y el cambio climático en los programas de maestría y doctorado de Perú, realizado en la ciudad de Lima, Perú, el martes 26 y miércoles 27 de junio de 2007.

Objetivo

Promover un proceso de discusión conceptual, metodológica e instrumental, para desarrollar una formación académica en los temas de gestión del riesgo (GdR) y cambio climático, a nivel de postgrado en el país.

JULIO 2007

No se planificaron eventos.

AGOSTO 2007

Seminario - Taller "La comunicación social en la gestión del riesgo en Colombia", realizado en la ciudad de Bogotá, Colombia, el 3 de agosto de 2007.

Objetivo

Promover un espacio de reflexión sobre las posibilidades de la comunicación en la gestión del riesgo, especialmente en cuanto al establecimiento o reestablecimiento de "diálogos" entre las comunidades y los ecosistemas, entre distintos sectores y actores sociales.

Curso de capacitación sobre metadatos e implementación de servicios Web organizado por la Corporación Andina de Fomento (CAF) en el marco del desarrollo del Programa GeoSUR, realizado en la ciudad de Sioux Falls, Dakota del Sur, EEUU; del 30 de julio al 10 de agosto de 2007.

Objetivos

Adquirir las capacidades básicas necesarias para implementar un geoservidor y un servicio WMS.

Conocer los principales protocolos asociados a los geoservidores y evaluar la posibilidad de su implementación en cada institución participante.

Desarrollar un geoservidor prototipo para cada institución participante.

Adquirir las herramientas necesarias para catalogar datos espaciales e implementar catálogos geoespaciales.

Taller Subregional de Capacitación en Planificación Estratégica y Gestión de Proyectos en PAD y Formulación Participativa del POA CAPRADE 2007 – 2008, realizado en la ciudad de Bogotá, Colombia, el 13 y 17 de agosto de 2007.

Objetivos

Fortalecer las capacidades en Planificación Estratégica y en formulación de Proyectos de PAD de las Entidades CAPRADE de los 5 países miembros.

Formular participativamente el Plan Operativo Anual del CAPRADE en su versión 2007 – 2008 (Presidencia ProTempore de Colombia)

SEPTIEMBRE 2007

Taller Internacional "Gestión del riesgo y adaptación al cambio climático en el sector agropecuario de las Subregiones Andina y Amazónica", realizado en la ciudad de Lima, Perú, del 11 al 13 de septiembre de 2007.

Objetivo

Propiciar en las instancias de decisión nacional vinculadas con el desarrollo del sector agropecuario de las Subregiones Andina y Amazónica la incorporación del enfoque de gestión del riesgo de desastre y la



adaptación al cambio climático en la definición de políticas e inversión.

X Reunión Ordinaria del Comité Andino para la Prevención y Atención de Desastres – CAPRADE, realizado en la ciudad de Medellín, Colombia, el 24 y 25 de septiembre de 2007.

OCTUBRE 2007

Curso de Capacitación sobre Implementación de Nodos Servidores de Información para Infraestructuras de Datos Espaciales, Desarrollo e Implementación del Sistema de Información Andino para Prevención y Atención de Desastres (SIAPAD), realizado en la ciudad de La Paz, Bolivia, del 08 al 12 de octubre de 2007.

Objetivos

Capacitar al personal técnico de los centros proveedores de información para el SIAPAD y otras entidades para que puedan:

- Conocer los conceptos y tecnologías involucrados en las Infraestructuras de Datos Espaciales
- Conocer los diferentes estándares internacionales aplicables a la catalogación de datos y documentos geoespaciales, y a la publicación de servicios Web geoespaciales.
- Acceder a servicios IDE desde programas web y GIS
- Catalogar datos y documentos, o utilizar metadatos de los que ya disponen
- Instalar y configurar servidores capaces de proporcionar servicios de mapas, datos y catálogo
- Publicar y administrar servicios en los mencionados servidores.

Conocer los recursos y el funcionamiento del programa de acompañamiento a los centros dentro del proyecto de implementación del SIAPAD.

Recabar información sobre los centros proveedores por parte de IVER (características de los datos y documentos disponibles, estado de publicación, recursos técnicos y humanos, etc.)

Taller Subregional Andino "De la práctica social al establecimiento de políticas: enfoque, conceptos y metodologías para la gestión local del riesgo en la Subregión Andina - Los Proyectos Piloto", realizado en la ciudad de Lima, Perú del 10 al 12 de octubre de 2007.

Objetivo

Generar un espacio de socialización, discusión y concertación en torno a enfoques, conceptos, metodologías básicas para la gestión local del riesgo que orienten la implementación de los Proyectos Piloto participativos que se realizarán en el marco de PREDECAN, en el contexto de procesos de fortalecimiento de políticas públicas sobre gestión de riesgos/prevención y atención de desastres en cada uno de los países de la Subregión Andina.

Curso de Capacitación sobre Implementación de Nodos Servidores de Información para Infraestructuras de Datos Espaciales, Desarrollo e Implementación del Sistema de Información Andino para Prevención y Atención de Desastres (SIAPAD), realizado en la ciudad de Quito, Ecuador, del 15 al 19 de octubre de 2007.

Objetivos

Capacitar al personal técnico de los centros proveedores de información para el SIAPAD y otras entidades para que puedan:

- Conocer los conceptos y tecnologías involucrados en las Infraestructuras de Datos Espaciales (IDE).
- Conocer los diferentes estándares internacionales aplicables a la catalogación de datos y documentos geoespaciales, y a la publicación de servicios Web geoespaciales.
- Acceder a servicios IDE desde programas web y GIS.
- Catalogar datos y documentos, o utilizar metadatos de los que ya disponen.
- Instalar y configurar servidores capaces de proporcionar servicios de mapas, datos y catálogo de metadatos.
- Publicar y administrar servicios en los mencionados servidores.

Conocer los recursos y el funcionamiento del programa de acompañamiento a los centros dentro del proyecto de implementación del SIAPAD

Recabar información sobre los centros proveedores por parte de IVER (características de los datos y documentos disponibles, estado de publicación, recursos técnicos y humanos, etc.)



Curso de Capacitación sobre Implementación de Nodos Servidores de Información para Infraestructuras de Datos Espaciales, Desarrollo e Implementación del Sistema de Información Andino para Prevención y Atención de Desastres (SIAPAD), realizado en la ciudad de Bogotá, Colombia, del 16 al 20 de octubre de 2007.

Objetivo

Capacitar al personal técnico de los centros proveedores de información para el SIAPAD y otras entidades para que puedan:

- Conocer los conceptos y tecnologías involucrados en las Infraestructuras de Datos Espaciales (IDE)
- Conocer los diferentes estándares internacionales aplicables a la catalogación de datos y documentos geoespaciales, y a la publicación de servicios Web geoespaciales.
- Acceder a servicios IDE desde programas web y GIS.
- Catalogar datos y documentos, o utilizar metadatos de los que ya disponen
- Instalar y configurar servidores capaces de proporcionar servicios de mapas, datos y catálogo de metadatos.
- Publicar y administrar servicios en los mencionados servidores.

Conocer los recursos y el funcionamiento del programa de acompañamiento a los centros dentro del proyecto de implementación del SIAPAD.

Recabar información sobre los centros proveedores por parte de IVER (características de los datos y documentos disponibles, estado de publicación, recursos técnicos y humanos, etc.).

Curso de Capacitación sobre Implementación de Nodos Servidores de Información para Infraestructuras de Datos Espaciales, Desarrollo e Implementación del Sistema de Información Andino para Prevención y Atención de Desastres (SIAPAD), realizado en la ciudad de Lima, Perú, del 22 al 26 de octubre de 2007.

Objetivos

Capacitar al personal técnico de los centros proveedores de información para el SIAPAD y otras entidades para que puedan:

- Conocer los conceptos y tecnologías involucrados en las Infraestructuras de Datos Espaciales (IDE)
- Conocer los diferentes estándares internacionales aplicables a la catalogación de datos y documentos geoespaciales, y a la publicación de servicios Web geoespaciales.
- Acceder a servicios IDE desde programas web y GIS.
- Catalogar datos y documentos, o utilizar metadatos de los que ya disponen.
- Instalar y configurar servidores capaces de proporcionar servicios de mapas, datos y catálogo de metadatos.
- Publicar y administrar servicios en los mencionados servidores.

Conocer los recursos y el funcionamiento del programa de acompañamiento a los centros dentro del proyecto de implementación del SIAPAD.

Recabar información sobre los centros proveedores por parte de IVER (características de los datos y documentos disponibles, estado de publicación, recursos técnicos y humanos, etc.)

NOVIEMBRE 2007

Reunión Técnica Nacional Ordenamiento Territorial y Gestión de Riesgo, realizado en la sede de la Secretaría General de la CAN, Lima, Perú, del miércoles 28 al 30 de noviembre de 2007.

Objetivos

Analizar la propuesta preliminar de lineamientos técnicos de referencia común en la Subregión Andina para la incorporación de la gestión del riesgo en la planificación territorial, elaborada sobre la base del resultado del Taller Subregional realizado los días 20, 21 y 22 de junio de 2007.

Establecer un espacio de discusión colectiva sobre orientaciones para la aplicación de los lineamientos de referencia común en el país.

Identificación de los próximos pasos en el proceso de incorporación de la gestión del riesgo en la planificación territorial del país.

Lanzamiento y reflexión interinstitucional sobre la Agenda Estratégica para la Gestión del Riesgo en Colombia, realizado en la ciudad de Bogotá, Colombia, el 27 de noviembre de 2007.

Objetivo.

Propiciar un espacio para la divulgación del documento preliminar de Agenda Estratégica para la Gestión del Riesgo en Colombia, y para su reflexión en términos de aportes y elementos de enriquecimiento previo a su publicación y distribución entre las entidades del SNPAD.

DICIEMBRE 2007

Taller Nacional sobre la Planificación de la Gestión Local del Riesgo en Colombia, realizado en la ciudad de Bogotá, Colombia, el lunes 03 y martes 04 de diciembre de 2007.

Objetivo

Generar un espacio de socialización, discusión y concertación en torno a enfoques, conceptos y metodologías básicas para la planificación de la gestión local del riesgo que aporten a la implementación de iniciativas nacionales en esta temática, con particular atención a la meta del gobierno sobre la formulación de planes locales de gestión del riesgo y a la implementación del Proyecto Piloto apoyado por el PREDECAN.

Reunión del CONARADE (nivel técnico) para revisión final de la Agenda Estratégica para la Gestión del Riesgo del País, realizado en la ciudad de La paz, Bolivia, el 6 de diciembre de 2007.

Reunión del CONARADE (nivel político-directivo) para la discusión sobre los procesos de gestión del riesgo de Bolivia, realizado en la ciudad de La Paz, Bolivia, el viernes 7 de diciembre de 2007.

Taller: Lineamientos para la incorporación de la gestión del riesgo en el sistema educativo boliviano, realizado en la ciudad de La Paz, Bolivia, del 10 al 12 de diciembre de 2007.

1.7.9 PREVENCIÓN DE DESASTRES EN LA COMUNIDAD ANDINA**Proyecto Apoyo a la Prevención de los Desastres en la Comunidad Andina (PREDECAN)**

El proyecto "Apoyo a la Prevención de Desastres en la Comunidad Andina (PREDECAN)", es el resultado del convenio de financiamiento N° ASR/B7-3100/99/313 suscrito en el año 2003 entre la Comunidad Europea – CE y la Secretaría General de la Comunidad Andina – SGCAN.

El proyecto tiene como objetivo general "contribuir a la reducción de la vulnerabilidad de las personas y bienes expuestos a los peligros y riesgos naturales, así como el de promover el desarrollo sostenible en los países de la Comunidad Andina – CAN".

El proyecto se enmarca dentro de las políticas regionales en el área de prevención y atención de desastres reflejada en la "Estrategia Andina para la Prevención y Atención de Desastres" y en el "Plan Estratégico para la Prevención y Atención de Desastres 2005-2010".

Como objetivo específico, el Proyecto se propone mejorar los servicios en el área de gestión del riesgo mediante el fortalecimiento de políticas nacionales, de instituciones y de la coordinación de actividades en éstas áreas.

PREDECAN, cuenta con el financiamiento de 12 400 000 euros, de los cuales la Comunidad Europea se comprometió a financiar 9 450 000 euros como máximo y los países beneficiarios, un aporte de 2 950 000 euros, de los cuales 900 000 euros son transferidos en efectivo a la SGCAN y 2 050 000 corresponde a contrapartida nacional en especie. De acuerdo con el convenio de financiación, la fase de ejecución del PREDECAN se extiende hasta el 30 de septiembre de 2008.

El Proyecto plantea en su Plan Operativo Global (POG) y en sus Planes Operativos Anuales (POA-I y POA-II) desarrollar acciones de Asistencia Técnica (AT), estudios, capacitación y suministro de equipos tendientes a reforzar la institucionalidad y el nivel de competencia técnica de los Sistemas Nacionales y Andino de Prevención y Atención de Desastres, las que se desarrollan sobre la base de los cinco ejes temáticos de la "Estrategia Andina de Prevención y Atención de Desastres (EAPAD)".

Fuente: Secretaría Permanente de Consejos Consultivos y de Coordinación del INDECI.





1.8 FENOMENOS RECURRENTES POR DEPARTAMENTOS

En esta parte presentamos las conclusiones que se obtiene de un estudio estadístico, realizado empleando cifras registradas en el aplicativo web: REMPE del Sistema Nacional de Información de Prevención y Atención de Desastres –SINPAD, de los años 2003 al 2007, aplicativo manejado por los Comités de Defensa Civil a nivel nacional en todas las instancias (distrital, provincial y regional). El estudio se basa en la ocurrencia de emergencias a nivel nacional por departamento, ocasionados por fenómenos recurrentes a lo largo del período en mención. Las mencionadas conclusiones indican las emergencias más comunes que ocurren en cada uno de los departamentos y es de suma importancia su conocimiento para tomas de decisiones especialmente por parte de los Comités de Defensa Civil

A continuación presentamos las conclusiones a lo que llegamos a nivel departamental

En Amazonas, las emergencias que mayormente se presentan son debido a la ocurrencia de incendios urbanos, vientos fuertes, deslizamientos, inundaciones, lluvias fuertes y derrumbes.

En Ancash, las emergencias que mayormente se presentan son por efectos de los incendios urbanos, lluvias intensas, deslizamientos, vientos fuertes, granizadas y sismos, que ocurren en ese departamento a lo largo del año.

En Apurímac, sobresalen las emergencias causadas por la ocurrencia de incendios urbanos, inundaciones, deslizamientos, vientos fuertes, huaycos y derrumbes.

En Arequipa, las emergencias que más se dan son por ocurrencia de incendios urbanos, vientos fuertes, lluvias intensas, nevadas, inundaciones y huaycos.

En Ayacucho, las emergencias más comunes que suceden son por incendios urbanos, vientos fuertes, derrumbes de cerro, lluvias intensas, deslizamientos y heladas.

En Cajamarca, las emergencias que mayormente se dan son por incendios urbanos, vientos fuertes, deslizamientos, lluvias intensas, derrumbes y huaycos.

En la Provincia Constitucional del Callao, mayormente las emergencias se dan por incendios urbanos, colapsos de vivienda, inundaciones, maretaos y sismos.

En el Cusco, las emergencias se dan por ocurrencia de incendios urbanos, inundaciones, deslizamientos, vientos fuertes, heladas y derrumbes.

En Huancavelica, las emergencias que se dan mayormente es por incendios urbanos, vientos fuertes, lluvias intensas, heladas, sequías y derrumbes.

En Huánuco, las emergencias se dan en la mayoría de los casos es por incendios urbanos, vientos fuertes, colapsos de vivienda inundaciones y huaycos.

En Ica, se dan emergencias mayormente por incendios urbanos, sismos, inundaciones, huaycos, plagas y vientos fuertes.

En Junín, mayormente las emergencias que ocurren es por incendios urbanos, vientos fuertes, inundaciones, deslizamientos, huaycos y granizadas.

En La Libertad, las emergencias ocurren por incendios urbanos, vientos fuertes, inundaciones, lluvias intensas, deslizamientos y huaycos.

En Lambayeque, las emergencias suceden mayormente por incendios fuertes, vientos fuertes, heladas, derrumbes, epidemias y lluvias intensas.

En Lima, se concluye que las emergencias que más suceden es por incendios urbanos, colapsos de vivienda, derrumbes de cerro, inundaciones, deslizamientos, explosiones y sismos.

En Loreto, las emergencias se dan por incendios urbanos, inundaciones, vientos fuertes, deslizamientos, y lluvias intensas.

En Madre de Dios, se da las emergencias por incendios urbanos, inundaciones, lluvias intensas, derrumbes de cerros, deslizamientos e incendios forestales.

En Moquegua, ocurren las emergencias mayormente por incendios urbanos, sismos, vientos fuertes, lluvias intensas, derrumbes de cerro, inundaciones y nevadas.



En Pasco, las emergencias se dan frecuentemente por incendios urbanos, derrumbes, vientos fuertes, inundaciones, heladas y deslizamientos.

En Piura, las emergencias se dan por incendios urbanos, vientos fuertes, derrumbes, deslizamientos, inundaciones y heladas.

En **Puno**, se dan mayormente las emergencias por incendios urbanos, riadas (crecidas de ríos), lluvias intensas, vientos fuertes, heladas, deslizamientos, e inundaciones.

En San Martín, las emergencias se dan mayormente por incendios urbanos, lluvias intensas, vientos fuertes, deslizamientos e inundaciones.

En Tacna, las emergencias se dan por incendios urbanos, lluvias intensas, heladas, sequías, vientos fuertes y nevadas.

En Tumbes, mayormente se dan las emergencias por incendios urbanos, vientos fuertes, lluvias intensas, deslizamientos, sequías, sismos y riadas (crecidas de ríos).

En Ucayali, se dan los incendios urbanos, vientos fuertes, derrumbes de cerro, deslizamientos, inundaciones y lluvias intensas.

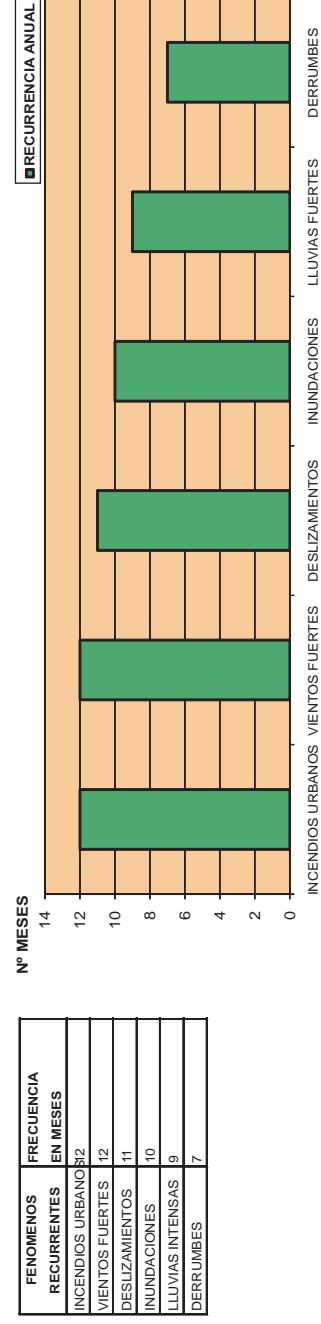
1.8.1 EMERGENCIAS OCURRIDAS POR FENOMENOS RECURRENTE, CLASIFICADAS POR MESES
BASE DE ESTUDIO : AÑOS 2003 - 2007



AMAZONAS											
ENERO	FEBRERO	MARZO	ABRIL	MAYO	JUNIO	JULIO	AGOSTO	SEPTIEMBRE	OCTUBRE	NOVIEMBRE	DICIEMBRE
COLAPSOS DE VIVIENDAS	LLUVIAS INTENSAS	COLAPSOS DE VIVIENDAS	LLUVIAS INTENSAS	LLUVIAS INTENSAS	LLUVIAS INTENSAS	LLUVIAS INTENSAS	LLUVIAS INTENSAS	COLAPSOS DE VIVIENDAS	LLUVIAS INTENSAS	LLUVIAS INTENSAS	LLUVIAS INTENSAS
DERRUMBES	DERRUMBES	DERRUMBES	DERRUMBES	DERRUMBES	DERRUMBES	DESPLAZAMIENTOS	DESPLAZAMIENTOS	DERRUMBES	DESPLAZAMIENTOS	DESPLAZAMIENTOS	DESPLAZAMIENTOS
DESPLAZAMIENTOS	DESPLAZAMIENTOS	DESPLAZAMIENTOS	DESPLAZAMIENTOS	DESPLAZAMIENTOS	DESPLAZAMIENTOS	EPIDEMIAS	HELADAS	SISMOS	SISMOS	HELADAS	HELADAS
HELADAS	SISMOS	INCENDIOS URBANOS	ALUVIONES	INCENDIOS URBANOS	SISMOS	INCENDIOS URBANOS	INCENDIOS URBANOS	INCENDIOS URBANOS	INCENDIOS URBANOS	INCENIOS URBANOS	INCENDIOS URBANOS
INCENDIOS URBANOS	INCENDIOS URBANOS	INUNDACIONES	INCENDIOS URBANOS	INUNDACIONES	INCENDIOS URBANOS	INUNDACIONES	INUNDACIONES	HUAYCOS	INUNDACIONES	INUNDACIONES	RIADAS (CRECIDAS DE RIOS)
INUNDACIONES	INUNDACIONES	HUAYCOS	INUNDACIONES	HUAYCOS	INUNDACIONES	HUAYCOS	VIENTOS FUERTES	VIENTOS FUERTES	VIENTOS FUERTES	GRANIZADAS	VIENTOS FUERTES
RIADAS (CRECIDAS DE RIOS)	RIADAS (CRECIDAS DE RIOS)	VIENTOS FUERTES	RIADAS (CRECIDAS DE RIOS)	VIENTOS FUERTES	SEQUIAS	VIENTOS FUERTES				RIADAS (CRECIDAS DE RIOS)	
SEQUIAS	SEQUIAS		VIENTOS FUERTES		VIENTOS FUERTES					VIENTOS FUERTES	
VIENTOS FUERTES	VIENTOS FUERTES										

Fuente : DNO - COEN - SINPAD
Elaboración : Oficina de Estadística y Telemática del INDECI

EMERGENCIAS POR FENOMENOS RECURRENTE EN LA REGION DE AMAZONAS



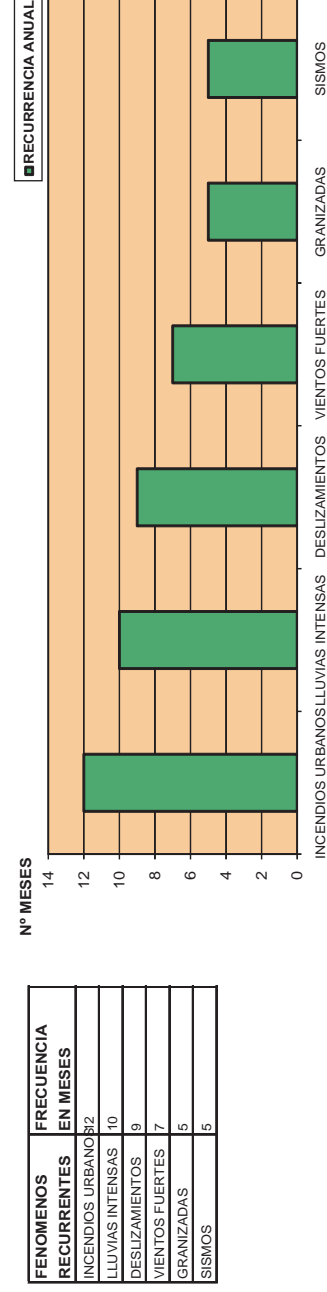
1.8.2 EMERGENCIAS OCURRIDAS POR FENOMENOS RECURRENTE, CLASIFICADAS POR MESES
BASE DE ESTUDIO : AÑOS 2003 - 2007



ANCASH											
ENERO	FEBRERO	MARZO	ABRIL	MAYO	JUNIO	JULIO	AGOSTO	SEPTIEMBRE	OCTUBRE	NOVIEMBRE	DICIEMBRE
HELADAS	DESPLAZAMIENTOS	DERRUMBES	DESPLAZAMIENTOS	MARETAZOS	MARETAZOS	DESPLAZAMIENTOS	DERRUMBES	DESPLAZAMIENTOS	SISMOS	DESPLAZAMIENTOS	DERRUMBES
INCENDIOS URBANOS	SISMOS	DESPLAZAMIENTOS	INCENDIOS URBANOS	DESPLAZAMIENTOS	HELADAS	INCENDIOS URBANOS	DESPLAZAMIENTOS	SISMOS	INCENDIOS URBANOS	ALUVIONES	DESPLAZAMIENTOS
GRANIZADAS	INCENDIOS URBANOS	INCENDIOS URBANOS	INUNDACIONES	SISMOS	INCENDIOS URBANOS	ALUDES	SISMOS	INCENDIOS URBANOS	GRANIZADAS	INCENDIOS URBANOS	SISMOS
LLUVIAS INTENSAS	LLUVIAS INTENSAS	HUAYCOS	HUAYCOS	INCENDIOS URBANOS	INUNDACIONES	LLUVIAS INTENSAS	INCENDIOS URBANOS	LLUVIAS INTENSAS	LLUVIAS INTENSAS	HUAYCOS	INCENDIOS URBANOS
SEQUIAS	TORMENTAS ELECTRICAS	GRANIZADAS	GRANIZADAS	INUNDACIONES	LLUVIAS INTENSAS		VIENTOS FUERTES	SEQUIAS	SEQUIAS	GRANIZADAS	INUNDACIONES
TORMENTAS ELECTRICAS	VIENTOS FUERTES	LLUVIAS INTENSAS	LLUVIAS INTENSAS	HUAYCOS				VIENTOS FUERTES	VIENTOS FUERTES	VIENTOS FUERTES	LLUVIAS INTENSAS
VIENTOS FUERTES		TORMENTAS ELECTRICAS		LLUVIAS INTENSAS							SEQUIAS
				VIENTOS FUERTES							TORMENTAS ELECTRICAS

Fuente : DNO - COEN - SINPAD
Elaboración : Oficina de Estadística y Telemática del INDECI

EMERGENCIAS POR FENOMENOS RECURRENTE EN LA REGION DE ANCASH



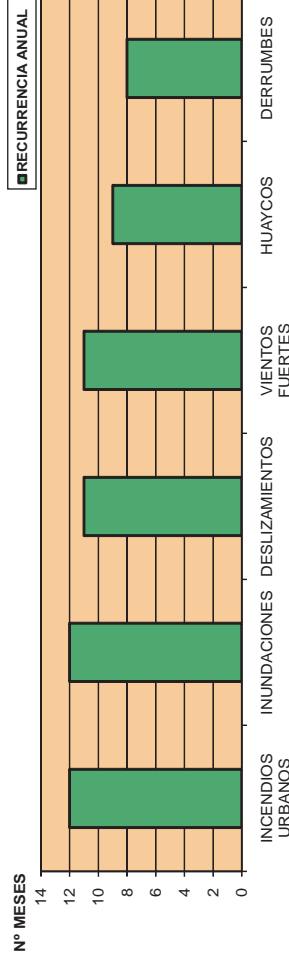
1.8.3 EMERGENCIAS OCURRIDAS POR FENOMENOS RECURRENTE, CLASIFICADAS POR MESES
BASE DE ESTUDIO : AÑOS 2003 - 2007



APURIMAC											
ENERO	FEBRERO	MARZO	ABRIL	MAYO	JUNIO	JULIO	AGOSTO	SEPTIEMBRE	OCTUBRE	NOVIEMBRE	DICIEMBRE
COLAPSOS DE VIVIENDA	LLUVIAS INTENSAS	LLUVIAS INTENSAS	LLUVIAS INTENSAS	COLAPSOS DE VIVIENDA	LLUVIAS INTENSAS	LLUVIAS INTENSAS	COLAPSOS DE VIVIENDA	LLUVIAS INTENSAS	LLUVIAS INTENSAS	COLAPSOS DE VIVIENDAS	LLUVIAS INTENSAS
DERRUMBES	DERRUMBES	DERRUMBES	DERRUMBES	DERRUMBES	DERRUMBES	NEVADAS	DESPLAZAMIENTOS	DERRUMBES	DERRUMBES	DESPLAZAMIENTOS	DESPLAZAMIENTOS
DESPLAZAMIENTOS	DESPLAZAMIENTOS	DESPLAZAMIENTOS	DESPLAZAMIENTOS	DESPLAZAMIENTOS	DESPLAZAMIENTOS	SISMOS	SISMOS	DESPLAZAMIENTOS	DESPLAZAMIENTOS	SISMOS	SISMOS
HELADAS	HELADAS	SISMOS	HELADAS	HELADAS	HELADAS	INCENDIOS URBANOS	INCENDIOS URBANOS	SISMOS	HELADAS	INCENDIOS URBANOS	INCENDIOS URBANOS
INCENDIOS URBANOS	INCENDIOS URBANOS	INCENDIOS URBANOS	INCENDIOS URBANOS	INCENDIOS URBANOS	INCENDIOS URBANOS	INUNDACIONES	INUNDACIONES	INCENDIOS URBANOS	INCENDIOS URBANOS	INUNDACIONES	INUNDACIONES
INUNDACIONES	INUNDACIONES	INUNDACIONES	INUNDACIONES	INUNDACIONES	INUNDACIONES	SEQUIAS	HUAYCOS	INUNDACIONES	INUNDACIONES	HUAYCOS	HUAYCOS
HUAYCOS	HUAYCOS	HUAYCOS	HUAYCOS	GRANIZADAS	HUAYCOS	INCENDIOS FORESTALES	VIENTOS FUERTES	HUAYCOS	SEQUIAS	GRANIZADAS	GRANIZADAS
PLAGAS	GRANIZADAS	GRANIZADAS	GRANIZADAS	VIENTOS FUERTES	VIENTOS FUERTES			TORMENTAS ELECTRICAS	TORMENTAS ELECTRICAS	SEQUIAS	SEQUIAS
SEQUIAS	SEQUIAS	SEQUIAS	VIENTOS FUERTE					VIENTOS FUERTES	VIENTOS FUERTES	TORMENTAS ELECTRICAS	TORMENTAS ELECTRICAS
TORMENTAS ELECTRICAS	TORMENTAS ELECTRICAS	TORMENTAS ELECTRICAS								TORMENTAS ELECTRICAS	TORMENTAS ELECTRICAS
VIENTOS FUERTES	VIENTOS FUERTES	VIENTOS FUERTES								VIENTOS FUERTES	VIENTOS FUERTES

Fuente : DNO - COEN - SINPAD
Elaboración : Oficina de Estadística y Telemática del INDECI

EMERGENCIAS POR FENOMENOS RECURRENTE EN LA REGION DE APURIMAC



FENOMENOS RECURRENTE	FRECUCENCIA EN MESES
INCENDIOS URBANOS	12
INUNDACIONES	11
DESPLAZAMIENTOS	11
VIENTOS FUERTES	9
DERRUMBES	8

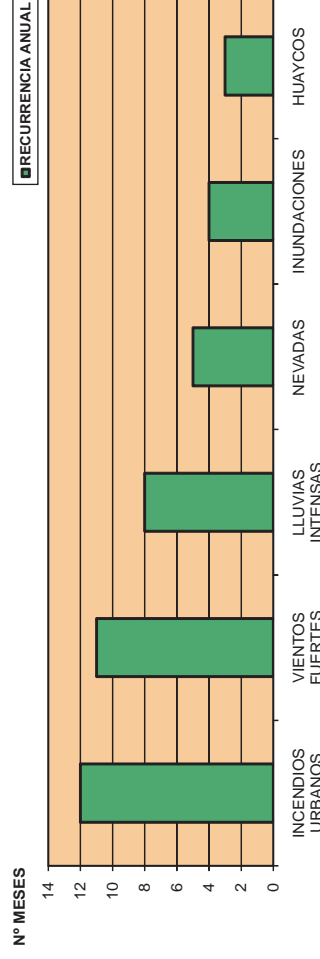
1.8.4 EMERGENCIAS OCURRIDAS POR FENOMENOS RECURRENTE, CLASIFICADAS POR MESES
BASE DE ESTUDIO : AÑOS 2003 - 2007



AREQUIPA											
ENERO	FEBRERO	MARZO	ABRIL	MAYO	JUNIO	JULIO	AGOSTO	SEPTIEMBRE	OCTUBRE	NOVIEMBRE	DICIEMBRE
ALUVIONES	SISMOS	SISMOS	SISMOS	SISMOS	SISMOS	HELADAS	HELADAS	HELADAS	HELADAS	SISMOS	SISMOS
INCENDIOS URBANOS	INCENDIOS URBANOS	INCENDIOS URBANOS	INCENDIOS URBANOS	INCENDIOS URBANOS	INCENDIOS URBANOS	INCENDIOS URBANOS	INCENDIOS URBANOS	INCENDIOS URBANOS	INCENDIOS URBANOS	INCENDIOS URBANOS	INCENDIOS URBANOS
INUNDACIONES	INUNDACIONES	HUAYCOS	INUNDACIONES	DESPLAZAMIENTOS	MARETAZOS	MARETAZOS	VIENTOS FUERTES	LLUVIAS INTENSAS	INUNDACIONES	NEVADAS	LLUVIAS INTENSAS
HUAYCOS	HUAYCOS	GRANIZADAS	MARETAZOS	VIENTOS FUERTES	DESPLAZAMIENTOS	GRANIZADAS		NEVADAS	LLUVIAS INTENSAS	TORMENTAS ELECTRICAS	DESPLAZAMIENTOS
LLUVIAS INTENSAS	GRANIZADAS	LLUVIAS INTENSAS	ACTIVIDAD VOLCANICA		VIENTOS FUERTES	LLUVIAS INTENSAS		VIENTOS FUERTES	DESPLAZAMIENTOS	VIENTOS FUERTES	VIENTOS FUERTES
NEVADAS	LLUVIAS INTENSAS	NEVADAS	LLUVIAS INTENSAS			DESPLAZAMIENTOS			VIENTOS FUERTES		
SEQUIAS	DESPLAZAMIENTOS	TORMENTAS ELECTRICAS	NEVADAS			VIENTOS FUERTES					
VIENTOS FUERTES	TORMENTAS ELECTRICAS	INCENDIOS FORESTALES	TORMENTAS ELECTRICAS								
	VIENTOS FUERTES		VIENTOS FUERTES								

Fuente : DNO - COEN - SINPAD
Elaboración : Oficina de Estadística y Telemática del INDECI

EMERGENCIAS POR FENOMENOS RECURRENTE EN LA REGION DE AREQUIPA



FENOMENOS RECURRENTE	FRECUCENCIA EN MESES
INCENDIOS URBANOS	11
VIENTOS FUERTES	8
LLUVIAS INTENSAS	5
NEVADAS	4
INUNDACIONES	3
HUAYCOS	3

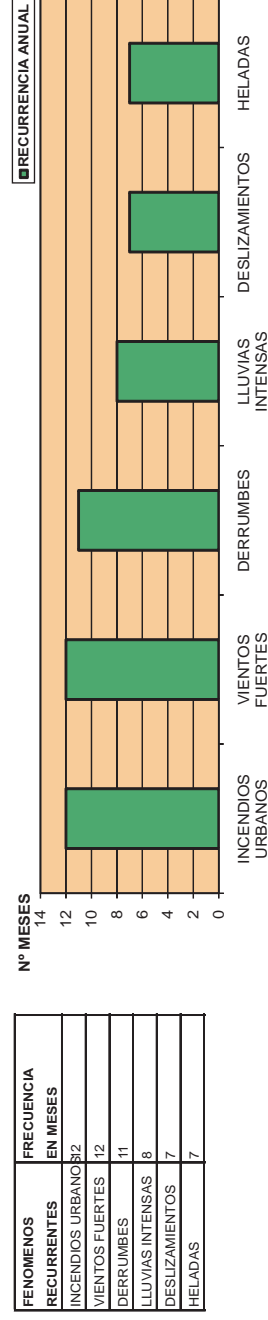
1.8.5 EMERGENCIAS OCURRIDAS POR FENOMENOS RECURRENTE, CLASIFICADAS POR MESES
BASE DE ESTUDIO : AÑOS 2003 - 2007



AYACUCHO											
ENERO	FEBRERO	MARZO	ABRIL	MAYO	JUNIO	JULIO	AGOSTO	SEPTIEMBRE	OCTUBRE	NOVIEMBRE	DICIEMBRE
DERRUMBES	DERRUMBES	DERRUMBES	DERRUMBES	DERRUMBES	DERRUMBES	DERRUMBES	DERRUMBES	DERRUMBES	DESPLAZAMIENTOS	DERRUMBES	DERRUMBES
DESPLAZAMIENTOS	DESPLAZAMIENTOS	DESPLAZAMIENTOS	DESPLAZAMIENTOS	SISMOS	DESPLAZAMIENTOS	DESPLAZAMIENTOS	NEVADAS	NEVADAS	HELADAS	INCENDIOS URBANOS	INCENDIOS URBANOS
HELADAS	HELADAS	HELADAS	SISMOS	INCENDIOS URBANOS	HELADAS	HELADAS	SISMOS	HELADAS	INCENDIOS URBANOS	INUNDACIONES	INCENDIOS URBANOS
INCENDIOS URBANOS	INCENDIOS URBANOS	INCENDIOS URBANOS	INCENDIOS URBANOS	ALUDES	INCENDIOS URBANOS	INCENDIOS URBANOS	INCENDIOS URBANOS	INCENDIOS URBANOS	GRANIZADAS	GRANIZADAS	INUNDACIONES
INUNDACIONES	INUNDACIONES	INUNDACIONES	INUNDACIONES	LLUVIAS INTENSAS	LLUVIAS INTENSAS	LLUVIAS INTENSAS	COLAPSOS DE VIVIENDAS	COLAPSOS DE VIVIENDAS	COLAPSOS DE VIVIENDAS	LLUVIAS INTENSAS	LLUVIAS INTENSAS
HUAYCOS	HUAYCOS	HUAYCOS	HUAYCOS	VIENTOS FUERTES	VIENTOS FUERTES	VIENTOS FUERTES	VIENTOS FUERTES	VIENTOS FUERTES	VIENTOS FUERTES	VIENTOS FUERTES	VIENTOS FUERTES
GRANIZADAS	GRANIZADAS	ALUDES	GRANIZADAS								
LLUVIAS INTENSAS	LLUVIAS INTENSAS	LLUVIAS INTENSAS	COLAPSOS DE VIVIENDAS								
SEQUIAS	SEQUIAS	VIENTOS FUERTES	SEQUIAS								
TORMENTAS ELECTRICAS	TORMENTAS ELECTRICAS		VIENTOS FUERTES								
VIENTOS FUERTES	VIENTOS FUERTES										

Fuente : DNO - COEN - SINPAD
Elaboración : Oficina de Estadística y Telemática del INDECI

EMERGENCIAS POR FENOMENOS RECURRENTE EN LA REGION DE AYACUCHO



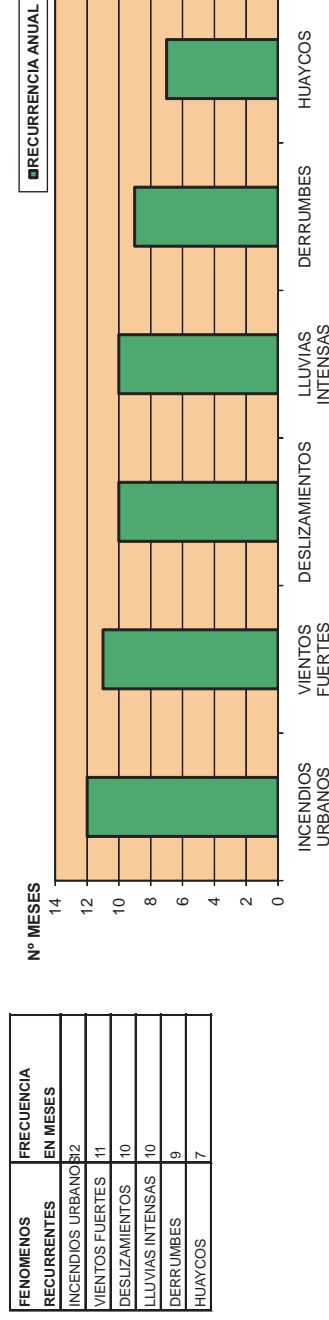
1.8.6 EMERGENCIAS OCURRIDAS POR FENOMENOS RECURRENTE, CLASIFICADAS POR MESES
BASE DE ESTUDIO : AÑOS 2003 - 2007



CAJAMARCA											
ENERO	FEBRERO	MARZO	ABRIL	MAYO	JUNIO	JULIO	AGOSTO	SEPTIEMBRE	OCTUBRE	NOVIEMBRE	DICIEMBRE
DERRUMBES	DERRUMBES	DERRUMBES	DERRUMBES	DERRUMBES	DESPLAZAMIENTOS	DERRUMBES	DESPLAZAMIENTOS	GRANIZADAS	DERRUMBES	DERRUMBES	DERRUMBES
DESPLAZAMIENTOS	GRANIZADAS	GRANIZADAS	DESPLAZAMIENTOS	DESPLAZAMIENTOS	HELADAS	DESPLAZAMIENTOS	HELADAS	DESPLAZAMIENTOS	GRANIZADAS	GRANIZADAS	GRANIZADAS
HELADAS	DESPLAZAMIENTOS	DESPLAZAMIENTOS	SISMOS	INCENDIOS URBANOS	INCENDIOS URBANOS	HELADAS	INCENDIOS URBANOS	SISMOS	DESPLAZAMIENTOS	DESPLAZAMIENTOS	DESPLAZAMIENTOS
INCENDIOS URBANOS	INCENDIOS URBANOS	ALUVIONES	INCENDIOS URBANOS	LLUVIAS INTENSAS	INUNDACIONES	INCENDIOS URBANOS	INUNDACIONES	INCENDIOS URBANOS	SISMOS	SISMOS	INCENDIOS URBANOS
INUNDACIONES	INUNDACIONES	INCENDIOS URBANOS	INUNDACIONES	VIENTOS FUERTES	HUAYCOS	LLUVIAS INTENSAS	COLAPSOS DE VIVIENDA	INUNDACIONES	INCENDIOS URBANOS	INCENDIOS URBANOS	INUNDACIONES
HUAYCOS	HUAYCOS	INUNDACIONES	COLAPSOS DE VIVIENDA		LLUVIAS INTENSAS	VIENTOS FUERTES	VIENTOS FUERTES	HUAYCOS	INCENDIOS URBANOS	INUNDACIONES	HUAYCOS
LLUVIAS INTENSAS	LLUVIAS INTENSAS	HUAYCOS	VIENTOS FUERTES		VIENTOS FUERTES			LLUVIAS INTENSAS	INUNDACIONES	HUAYCOS	LLUVIAS INTENSAS
VIENTOS FUERTES	VIENTOS FUERTES	LLUVIAS INTENSAS						VIENTOS FUERTES	LLUVIAS INTENSAS	LLUVIAS INTENSAS	VIENTOS FUERTES
		VIENTOS FUERTES							VIENTOS FUERTES	VIENTOS FUERTES	VIENTOS FUERTES

Fuente : DNO - COEN - SINPAD
Elaboración : Oficina de Estadística y Telemática del INDECI

EMERGENCIAS POR FENOMENOS RECURRENTE EN LA REGION DE CAJAMARCA



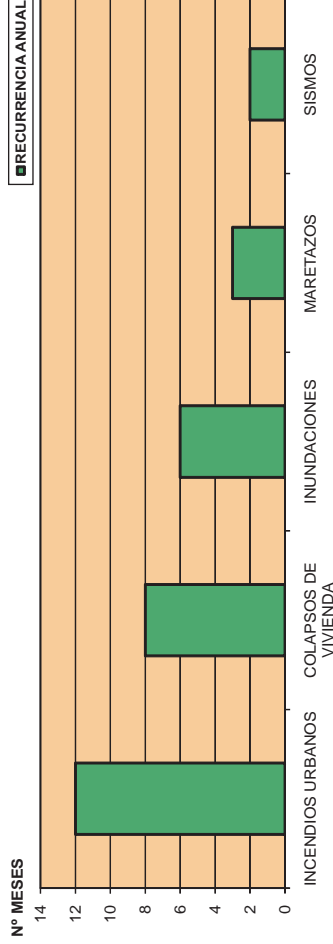
1.8.7 EMERGENCIAS OCURRIDAS POR FENOMENOS RECURRENTES, CLASIFICADAS POR MESES
BASE DE ESTUDIO : AÑOS 2003 - 2007



CALLAO											
ENERO	FEBRERO	MARZO	ABRIL	MAYO	JUNIO	JULIO	AGOSTO	SEPTIEMBRE	OCTUBRE	NOVIEMBRE	DICIEMBRE
COLAPSOS DE VIVIENDA	INCENDIOS URBANOS	COLAPSOS DE VIVIENDA	COLAPSOS DE VIVIENDA	INCENDIOS URBANOS	COLAPSOS DE VIVIENDA	COLAPSOS DE VIVIENDA	COLAPSOS DE VIVIENDA	COLAPSOS DE VIVIENDA	COLAPSOS DE VIVIENDA	INCENDIOS URBANOS	INCENDIOS URBANOS
INCENDIOS URBANOS		INCENDIOS URBANOS	INCENDIOS URBANOS	SISMOS	INCENDIOS URBANOS	INCENDIOS URBANOS	INCENDIOS URBANOS	INCENDIOS URBANOS	INCENDIOS URBANOS		
INUNDACIONES		INUNDACIONES	INUNDACIONES		INUNDACIONES	INUNDACIONES	INUNDACIONES	MARETAZOS			
MARETAZOS		MARETAZOS	SISMOS		DERRUMBES	SISMOS					

Fuente : DNP - COEN - SINPAD
Elaboración : Oficina de Estadística y Telemática del INDECI

EMERGENCIAS POR FENOMENOS RECURRENTES EN LA REGION CALLAO



FENOMENOS RECURRENTES	FRECUENCIA EN MESES
INCENDIOS URBANOS	12
COLAPSOS DE VIVIENDA	10
INUNDACIONES	6
MARETAZOS	3
SISMOS	2

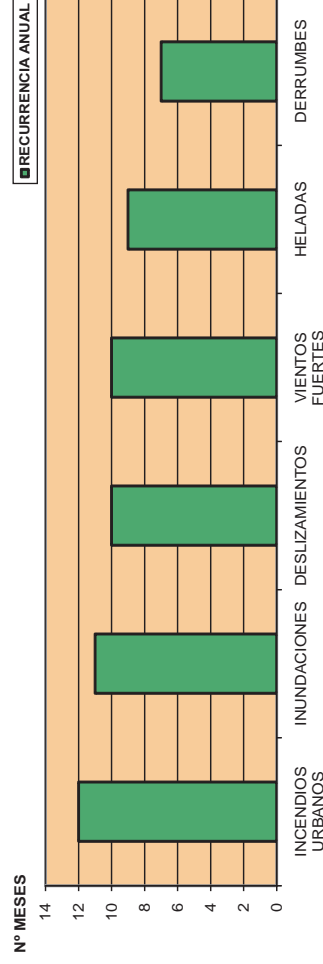
1.8.8 EMERGENCIAS OCURRIDAS POR FENOMENOS RECURRENTES, CLASIFICADAS POR MESES
BASE DE ESTUDIO : AÑOS 2003 - 2007



CUSCO											
ENERO	FEBRERO	MARZO	ABRIL	MAYO	JUNIO	JULIO	AGOSTO	SEPTIEMBRE	OCTUBRE	NOVIEMBRE	DICIEMBRE
DERRUMBES	DERRUMBES	DERRUMBES	DERRUMBES	DESPLAZAMIENTOS	DESPLAZAMIENTOS	NEVADAS	DESPLAZAMIENTOS	DESPLAZAMIENTOS	DERRUMBES	DERRUMBES	DERRUMBES
DESPLAZAMIENTOS	DESPLAZAMIENTOS	DESPLAZAMIENTOS	DESPLAZAMIENTOS	HELADAS	HELADAS	HELADAS	SISMOS	HELADAS	DESPLAZAMIENTOS	NEVADAS	DESPLAZAMIENTOS
HELADAS	HELADAS	HELADAS	HELADAS	INCENDIOS URBANOS	INCENDIOS URBANOS	INCENDIOS URBANOS	INCENDIOS URBANOS	INCENDIOS URBANOS	ALUVIONES	SISMOS	HELADAS
INCENDIOS URBANOS	INCENDIOS URBANOS	INCENDIOS URBANOS	INCENDIOS URBANOS	INUNDACIONES	INUNDACIONES	INUNDACIONES	INUNDACIONES	INUNDACIONES	INCENDIOS URBANOS	INCENDIOS URBANOS	INCENDIOS URBANOS
INUNDACIONES	INUNDACIONES	INUNDACIONES	INUNDACIONES	GRANIZADAS	COLAPSOS DE VIVIENDA	COLAPSOS DE VIVIENDA	COLAPSOS DE VIVIENDA	COLAPSOS DE VIVIENDA	INUNDACIONES	INUNDACIONES	INUNDACIONES
GRANIZADAS	GRANIZADAS	GRANIZADAS	GRANIZADAS	COLAPSOS DE VIVIENDAS	VIENTOS FUERTES	INCENDIOS FORESTALES	INCENDIOS FORESTALES	VIENTOS FUERTES	HUAYCOS	COLAPSOS DE VIVIENDA	GRANIZADAS
LLUVIAS INTENSAS	LLUVIAS INTENSAS	LLUVIAS INTENSAS	COLAPSOS DE VIVIENDA	TORMENTAS ELECTRICAS					VIENTOS FUERTES	HUAYCOS	LLUVIAS INTENSAS
SEQUIAS	HUAYCOS	HUAYCOS	HUAYCOS	VIENTOS FUERTES						TORMENTAS ELECTRICAS	HUAYCOS
TORMENTAS ELECTRICAS	TORMENTAS ELECTRICAS	TORMENTAS ELECTRICAS	VIENTOS FUERTES							VIENTOS FUERTES	TORMENTAS ELECTRICAS
VIENTOS FUERTES	VIENTOS FUERTES	VIENTOS FUERTES									VIENTOS FUERTES

Fuente : DNO - COEN - SINPAD
Elaboración : Oficina de Estadística y Telemática del INDECI

EMERGENCIAS POR FENOMENOS RECURRENTES EN LA REGION DE CUSCO



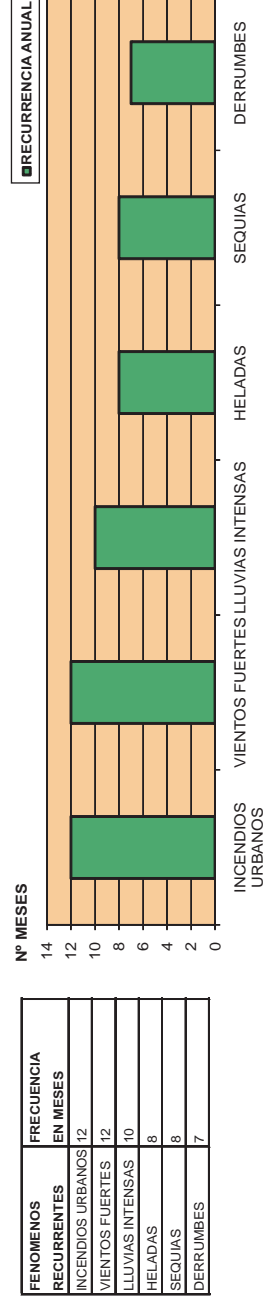
FENOMENOS RECURRENTES	FRECUENCIA EN MESES
INCENDIOS URBANOS	11
INUNDACIONES	10
DESPLAZAMIENTOS	10
VIENTOS FUERTES	10
HELADAS	9
DERRUMBES	7

1.8.9 EMERGENCIAS OCURRIDAS POR FENOMENOS RECURRENTE, CLASIFICADAS POR MESES
BASE DE ESTUDIO : AÑOS 2003 - 2007

HUANCAVELICA											
ENERO	FEBRERO	MARZO	ABRIL	MAYO	JUNIO	JULIO	AGOSTO	SEPTIEMBRE	OCTUBRE	NOVIEMBRE	DICIEMBRE
DERRUMBES	DERRUMBES	DERRUMBES	NEVADAS	DERRUMBES	HELADAS	DERRUMBES	DESPLAZAMIENTOS	DERRUMBES	NEVADAS	DERRUMBES	DESPLAZAMIENTOS
DESPLAZAMIENTOS	DESPLAZAMIENTOS	DESPLAZAMIENTOS	SISMOS	DESPLAZAMIENTOS	INCENDIOS URBANOS	DESPLAZAMIENTOS	SISMOS	NEVADAS	HELADAS	NEVADAS	HELADAS
HELADAS	HELADAS	ALUVIONES	INCENDIOS URBANOS	HELADAS	LLUVIAS INTENSAS	HELADAS	INCENDIOS URBANOS	HELADAS	INCENDIOS URBANOS	HELADAS	INCENDIOS URBANOS
INCENDIOS URBANOS	INCENDIOS URBANOS	INCENDIOS URBANOS	INUNDACIONES	INCENDIOS URBANOS	SEQUIAS	INCENDIOS URBANOS	LLUVIAS INTENSAS	INCENDIOS URBANOS	GRANIZADAS	INCENDIOS URBANOS	HUAYCOS
INUNDACIONES	INUNDACIONES	INUNDACIONES	HUAYCOS	INUNDACIONES	VIENTOS FUERTES	LLUVIAS INTENSAS	SEQUIAS	COLAPSOS DE VIVIENDA	LLUVIAS INTENSAS	INUNDACIONES	LLUVIAS INTENSAS
HUAYCOS	HUAYCOS	HUAYCOS	GRANIZADAS	GRANIZADAS		SEQUIAS	VIENTOS FUERTES	VIENTOS FUERTES	SEQUIAS	HUAYCOS	SEQUIAS
GRANIZADAS	GRANIZADAS	GRANIZADAS	LLUVIAS INTENSAS	LLUVIAS INTENSAS		VIENTOS FUERTES			TORMENTAS ELECTRICAS	LLUVIAS INTENSAS	TORMENTAS ELECTRICAS
LLUVIAS INTENSAS	LLUVIAS INTENSAS	LLUVIAS INTENSAS	VIENTOS FUERTES	VIENTOS FUERTES					VIENTOS FUERTES	SEQUIAS	VIENTOS FUERTES
SEQUIAS	VIENTOS FUERTES	SEQUIAS								VIENTOS FUERTES	
TORMENTAS ELECTRICAS		TORMENTAS ELECTRICAS									
VIENTOS FUERTES		VIENTOS FUERTES									

Fuente : DNO - COEN - SINPAD
Elaboración : Oficina de Estadística y Telemática del INDECI

EMERGENCIAS POR FENOMENOS RECURRENTE EN LA REGION DE HUANCVELICA

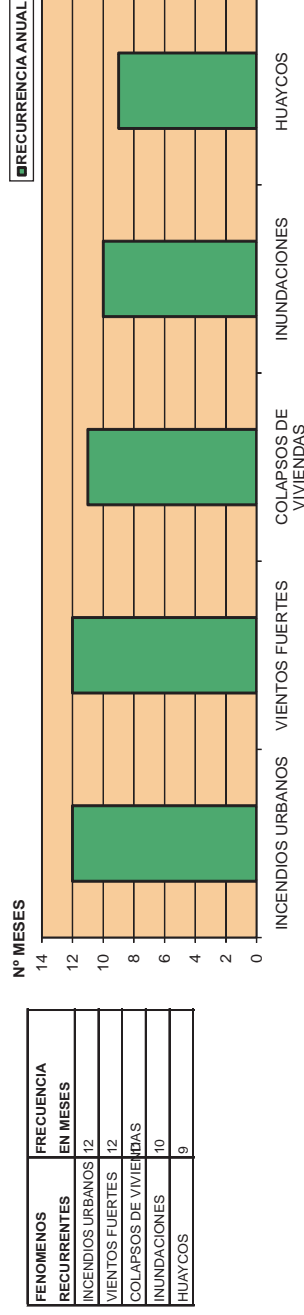


1.8.10 EMERGENCIAS OCURRIDAS POR FENOMENOS RECURRENTE, CLASIFICADAS POR MESES
BASE DE ESTUDIO : AÑOS 2003 - 2007

HUANUCO											
ENERO	FEBRERO	MARZO	ABRIL	MAYO	JUNIO	JULIO	AGOSTO	SEPTIEMBRE	OCTUBRE	NOVIEMBRE	DICIEMBRE
COLAPSOS DE VIVIENDA	COLAPSOS DE VIVIENDA	COLAPSOS DE VIVIENDA	COLAPSOS DE VIVIENDAS	COLAPSOS DE VIVIENDAS	COLAPSOS DE VIVIENDAS	COLAPSOS DE VIVIENDAS	COLAPSOS DE VIVIENDAS	COLAPSOS DE VIVIENDAS	COLAPSOS DE VIVIENDAS	LLUVIAS INTENSAS	COLAPSOS DE VIVIENDAS
DESPLAZAMIENTOS	DERRUMBES	DERRUMBES	DERRUMBES	DERRUMBES	HELADAS	DESPLAZAMIENTOS	SISMOS	DESPLAZAMIENTOS	DESPLAZAMIENTOS	DERRUMBES	DESPLAZAMIENTOS
HELADAS	DESPLAZAMIENTOS	DESPLAZAMIENTOS	DESPLAZAMIENTOS	DESPLAZAMIENTOS	INCENDIOS URBANOS	HELADAS	INCENDIOS URBANOS	INCENDIOS URBANOS	HELADAS	NEVADAS	HELADAS
INCENDIOS URBANOS	ALUVIONES	HELADAS	INCENDIOS URBANOS	HELADAS	INUNDACIONES	INCENDIOS URBANOS	GRANIZADAS	INUNDACIONES	INCENDIOS URBANOS	HELADAS	INCENDIOS URBANOS
INUNDACIONES	INCENDIOS URBANOS	INCENDIOS URBANOS	INUNDACIONES	INCENDIOS URBANOS	VIENTOS FUERTES	INUNDACIONES	TORMENTAS ELECTRICAS	HUAYCOS	HUAYCOS	INCENDIOS URBANOS	INUNDACIONES
HUAYCOS	INUNDACIONES	INUNDACIONES	HUAYCOS	INUNDACIONES		HUAYCOS	VIENTOS FUERTES	GRANIZADAS	GRANIZADAS	INUNDACIONES	HUAYCOS
GRANIZADAS	HUAYCOS	HUAYCOS	GRANIZADAS	HUAYCOS		GRANIZADAS		VIENTOS FUERTES	VIENTOS FUERTES	GRANIZADAS	GRANIZADAS
TORMENTAS ELECTRICAS	SEQUIAS	VIENTOS FUERTES	VIENTOS FUERTES	VIENTOS FUERTES		VIENTOS FUERTES				TORMENTAS ELECTRICAS	TORMENTAS ELECTRICAS
VIENTOS FUERTES	VIENTOS FUERTES									VIENTOS FUERTES	VIENTOS FUERTES

Fuente : DNO - COEN - SINPAD
Elaboración : Oficina de Estadística y Telemática del INDECI

EMERGENCIAS POR FENOMENOS RECURRENTE EN LA REGION DE HUANUCO



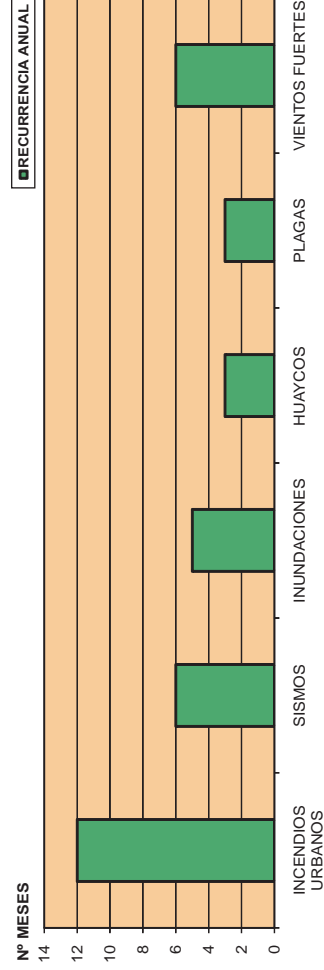


1.8.11 EMERGENCIAS OCURRIDAS POR FENOMENOS RECURRENTE, CLASIFICADAS POR MESES
BASE DE ESTUDIO : AÑOS 2003 - 2007

ICA											
ENERO	FEBRERO	MARZO	ABRIL	MAYO	JUNIO	JULIO	AGOSTO	SEPTIEMBRE	OCTUBRE	NOVIEMBRE	DICIEMBRE
DESPLAZAMIENTOS	INCENDIOS URBANOS	INCENDIOS URBANOS	DESPLAZAMIENTOS	INCENDIOS URBANOS	INCENDIOS URBANOS	INCENDIOS URBANOS	INCENDIOS URBANOS	INCENDIOS URBANOS	INCENDIOS URBANOS	INCENDIOS URBANOS	INCENDIOS URBANOS
INCENDIOS URBANOS	INUNDACIONES	INUNDACIONES	INCENDIOS URBANOS	SISMOS	MARETAZOS	HELADAS	COLAPSOS DE VIVIENDA	VIENTOS FUERTES	SISMOS	DERRUMBES	INUNDACIONES
INUNDACIONES	HUAYCOS	SISMOS	INUNDACIONES	INUNDACIONES	PLAGAS		SISMOS				DERRUMBES
HUAYCOS			HUAYCOS		SISMOS		VIENTOS FUERTES				SEQUIAS
PLAGAS			PLAGAS								SISMOS
LLUVIAS INTENSAS			LLUVIAS INTENSAS								
SEQUIAS			SISMOS								
VIENTOS FUERTES											

Fuente : DNO - COEN - SINPAD
Elaboración : Oficina de Estadística y Telemática del INDECI

EMERGENCIAS POR FENOMENOS RECURRENTE EN LA REGION DE ICA



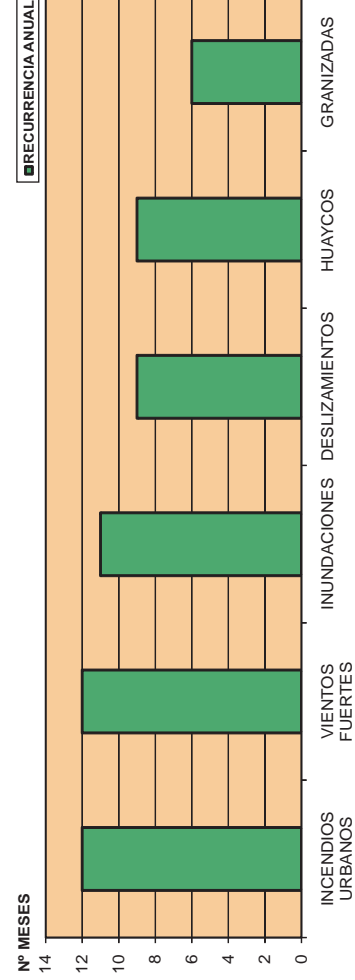
FENOMENOS RECURRENTE	FRECUENCIA EN MESES
INCENDIOS URBANOS	12
SISMOS	6
INUNDACIONES	5
HUAYCOS	3
PLAGAS	3
VIENTOS FUERTES	6

1.8.12 EMERGENCIAS OCURRIDAS POR FENOMENOS RECURRENTE, CLASIFICADAS POR MESES
BASE DE ESTUDIO : AÑOS 2003 - 2007

JUNIN											
ENERO	FEBRERO	MARZO	ABRIL	MAYO	JUNIO	JULIO	AGOSTO	SEPTIEMBRE	OCTUBRE	NOVIEMBRE	DICIEMBRE
DESPLAZAMIENTOS	DERRUMBES	DERRUMBES	DERRUMBES	INCENDIOS URBANOS	INCENDIOS URBANOS	DESPLAZAMIENTOS	DESPLAZAMIENTOS	DESPLAZAMIENTOS	DERRUMBES	DESPLAZAMIENTOS	DERRUMBES
HELADAS	DESPLAZAMIENTOS	DESPLAZAMIENTOS	DESPLAZAMIENTOS	INUNDACIONES	INUNDACIONES	INCENDIOS URBANOS	SISMOS	SISMOS	INCENDIOS URBANOS	HELADAS	DESPLAZAMIENTOS
INCENDIOS URBANOS	ALUVIONES	INCENDIOS URBANOS	HELADAS	HUAYCOS	LLUVIAS INTENSAS	INUNDACIONES	INCENDIOS URBANOS	INCENDIOS URBANOS	INUNDACIONES	INCENDIOS URBANOS	ALUVIONES
INUNDACIONES	INCENDIOS URBANOS	INUNDACIONES	INCENDIOS URBANOS	VIENTOS FUERTES	HUAYCOS	COLAPSOS DE VIVIENDAS	INUNDACIONES	LLUVIAS INTENSAS	GRANIZADAS	INUNDACIONES	INCENDIOS URBANOS
GRANIZADAS	INUNDACIONES	GRANIZADAS	INUNDACIONES		VIENTOS FUERTES	VIENTOS FUERTES	GRANIZADAS	HUAYCOS	LLUVIAS INTENSAS	GRANIZADAS	INUNDACIONES
LLUVIAS INTENSAS	LLUVIAS INTENSAS	LLUVIAS INTENSAS	COLAPSOS DE VIVIENDA				COLAPSOS DE VIVIENDAS	VIENTOS FUERTES	VIENTOS FUERTES	COLAPSOS DE VIVIENDA	GRANIZADAS
SEQUIAS	HUAYCOS	HUAYCOS	HUAYCOS	HUAYCOS			HUAYCOS			HUAYCOS	LLUVIAS INTENSAS
VIENTOS FUERTES	VIENTOS FUERTES	VIENTOS FUERTES	VIENTOS FUERTES				SEQUIAS			VIENTOS FUERTES	HUAYCOS
							VIENTOS FUERTES				VIENTOS FUERTES

Fuente : DNO - COEN - SINPAD
Elaboración : Oficina de Estadística y Telemática del INDECI

EMERGENCIAS POR FENOMENOS RECURRENTE EN LA REGION DE JUNIN



FENOMENOS RECURRENTE	FRECUENCIA EN MESES
INCENDIOS URBANOS	12
VIENTOS FUERTES	12
INUNDACIONES	11
DESPLAZAMIENTOS	9
HUAYCOS	9
GRANIZADAS	6

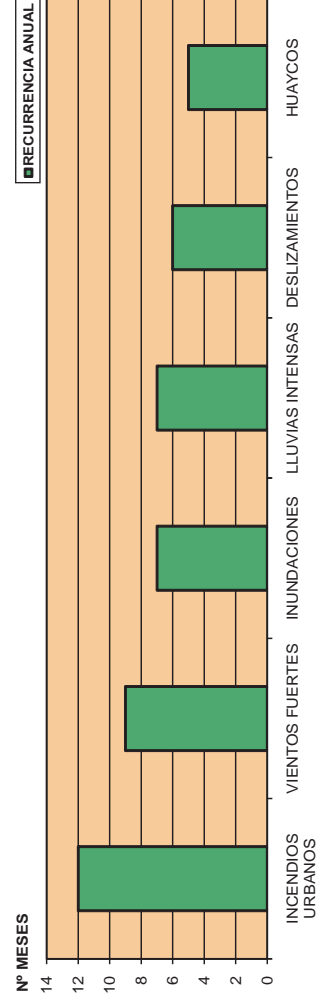
1.8.13 EMERGENCIAS OCURRIDAS POR FENOMENOS RECURRENTE, CLASIFICADAS POR MESES
BASE DE ESTUDIO : AÑOS 2003 - 2007



LA LIBERTAD											
ENERO	FEBRERO	MARZO	ABRIL	MAYO	JUNIO	JULIO	AGOSTO	SEPTIEMBRE	OCTUBRE	NOVIEMBRE	DICIEMBRE
HELADAS	DESPLAZAMIENTOS	DESPLAZAMIENTOS	DESPLAZAMIENTOS	DESPLAZAMIENTOS	DERRUMBES	DESPLAZAMIENTOS	SISMOS	SISMOS	INCENDIOS URBANOS	INCENDIOS URBANOS	DESPLAZAMIENTOS
INCENDIOS URBANOS	EPIDEMIAS	ALUVIONES	SISMOS	HELADAS	HELADAS	INCENDIOS URBANOS	INCENDIOS URBANOS	INCENDIOS URBANOS	COLAPSOS DE VIVIENDA	HUAYCOS	INCENDIOS URBANOS
INUNDACIONES	INCENDIOS URBANOS	INCENDIOS URBANOS	INCENDIOS URBANOS	INCENDIOS URBANOS	INCENDIOS URBANOS	COLAPSOS DE VIVIENDAS	LLUVIAS INTENSAS	INUNDACIONES	VIENTOS FUERTES	LLUVIAS INTENSAS	HUAYCOS
HUAYCOS	INUNDACIONES	INUNDACIONES	INUNDACIONES	INUNDACIONES	INUNDACIONES	INUNDACIONES	VIENTOS FUERTES	VIENTOS FUERTES	VIENTOS FUERTES	VIENTOS FUERTES	LLUVIAS INTENSAS
GRANIZADAS	LLUVIAS INTENSAS	HUAYCOS	HUAYCOS	COLAPSOS DE VIVIENDA	COLAPSOS DE VIVIENDAS						VIENTOS FUERTES
LLUVIAS INTENSAS	VIENTOS FUERTES	GRANIZADAS	LLUVIAS INTENSAS	VIENTOS FUERTES							
VIENTOS FUERTES		LLUVIAS INTENSAS	VIENTOS FUERTES								
		TORMENTAS ELECTRICAS									

Fuente : DNO - COEN - SINPAD
Elaboración : Oficina de Estadística y Telemática del INDECI

EMERGENCIAS POR FENOMENOS RECURRENTE EN LA REGION DE LA LIBERTAD



FENOMENOS RECURRENTE	FRECUENCIA EN MESES
INCENDIOS URBANOS	12
VIENTOS FUERTES	9
INUNDACIONES	7
LLUVIAS INTENSAS	7
DESPLAZAMIENTOS	6
HUAYCOS	5

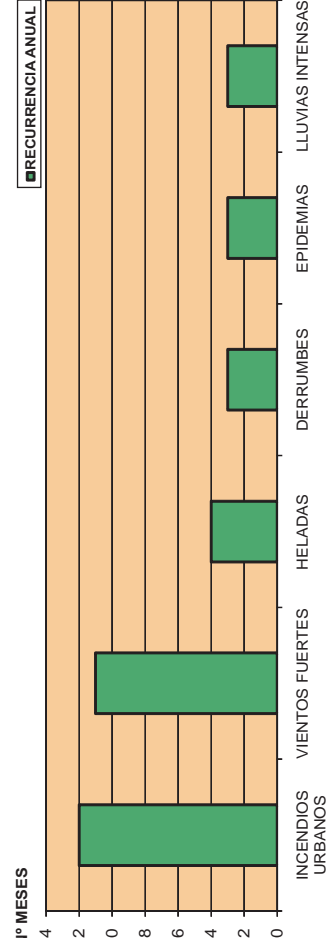
1.8.14 EMERGENCIAS OCURRIDAS POR FENOMENOS RECURRENTE, CLASIFICADAS POR MESES
BASE DE ESTUDIO : AÑOS 2003 - 2007



LAMBAYEQUE											
ENERO	FEBRERO	MARZO	ABRIL	MAYO	JUNIO	JULIO	AGOSTO	SEPTIEMBRE	OCTUBRE	NOVIEMBRE	DICIEMBRE
COLAPSOS DE VIVIENDA	LLUVIAS INTENSAS	LLUVIAS INTENSAS	EPIDEMIAS	DERRUMBES	LLUVIAS INTENSAS	HELADAS	INCENDIOS FUERTES	INCENDIOS URBANOS	SISMOS	HELADAS	INCENDIOS URBANOS
DERRUMBES	INCENDIOS URBANOS	DERRUMBES	INCENDIOS URBANOS	HELADAS	MAREJADAS	INCENDIOS URBANOS	VIENTOS FUERTES	VIENTOS FUERTES	INCENDIOS URBANOS	INCENDIOS URBANOS	
EPIDEMIAS	VIENTOS FUERTES	EPIDEMIAS	VIENTOS FUERTES	INCENDIOS URBANOS	HELADAS	VIENTOS FUERTES			VIENTOS FUERTES	VIENTOS FUERTES	
INCENDIOS URBANOS		INCENDIOS URBANOS		VIENTOS FUERTES	INCENDIOS URBANOS						
SEQUIAS		SEQUIAS			VIENTOS FUERTES						
VIENTOS FUERTES		VIENTOS FUERTES									

Fuente : DNO - COEN - SINPAD
Elaboración : Oficina de Estadística y Telemática del INDECI

EMERGENCIAS POR FENOMENOS RECURRENTE EN LA REGION DE LAMBAYEQUE



FENOMENOS RECURRENTE	FRECUENCIA EN MESES
INCENDIOS URBANOS	12
VIENTOS FUERTES	11
HELADAS	4
DERRUMBES	3
EPIDEMIAS	3
LLUVIAS INTENSAS	3

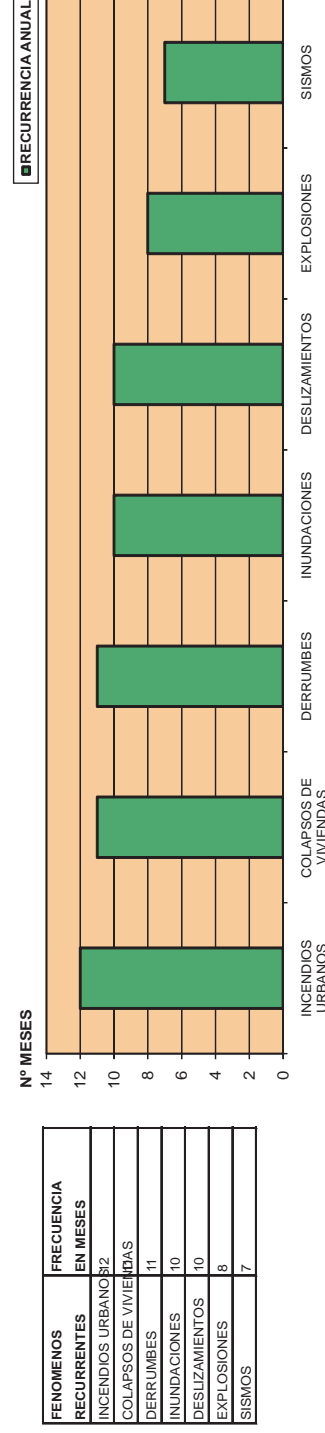
1.8.15 EMERGENCIAS OCURRIDAS POR FENOMENOS RECURRENTE, CLASIFICADAS POR MESES
BASE DE ESTUDIO : AÑOS 2003 - 2007



LIMA											
ENERO	FEBRERO	MARZO	ABRIL	MAYO	JUNIO	JULIO	AGOSTO	SEPTIEMBRE	OCTUBRE	NOVIEMBRE	DICIEMBRE
COLAPSOS DE VIVIENDA	COLAPSOS DE VIVIENDA	LLUVIAS INTENSAS	COLAPSOS DE VIVIENDAS	COLAPSOS DE VIVIENDAS	COLAPSOS DE VIVIENDAS	COLAPSOS DE VIVIENDAS	COLAPSOS DE VIVIENDAS	COLAPSOS DE VIVIENDAS	COLAPSOS DE VIVIENDAS	COLAPSOS DE VIVIENDAS	COLAPSOS DE VIVIENDAS
DERRAME DE SUSTANCIAS NOCIVAS	DERRUMBES	DERRAME DE SUSTANCIAS NOCIVAS	DERRUMBES	DERRUMBES	DERRUMBES	DERRUMBES	DERRUMBES	DERRUMBES	DERRUMBES	DERRAME DE SUSTANCIAS NOCIVAS	DERRUMBES
DERRUMBES	DESPLAZAMIENTOS	DERRUMBES	DESPLAZAMIENTOS	DESPLAZAMIENTOS	DESPLAZAMIENTOS	DESPLAZAMIENTOS	DESPLAZAMIENTOS	DESPLAZAMIENTOS	EXPLOSIONES	DERRUMBES	DESPLAZAMIENTOS
DESPLAZAMIENTOS	EXPLOSIONES	INUNDACIONES	EXPLOSIONES	INUNDACIONES	INUNDACIONES	EXPLOSIONES	EXPLOSIONES	EXPLOSIONES	INUNDACIONES	DESPLAZAMIENTOS	EXPLOSIONES
EXPLOSIONES	INUNDACIONES	INCENDIOS URBANOS	INUNDACIONES	INCENDIOS URBANOS	INCENDIOS URBANOS	INCENDIOS URBANOS	INUNDACIONES	INUNDACIONES	INCENDIOS URBANOS	INUNDACIONES	INUNDACIONES
INCENDIOS URBANOS	INCENDIOS URBANOS	HUAYCOS	INCENDIOS URBANOS	HELADAS	INCENDIOS URBANOS	VIENTOS FUERTES	INCENDIOS URBANOS	INCENDIOS URBANOS	SISMOS	INCENDIOS URBANOS	INCENDIOS URBANOS
HUAYCOS	SISMOS	GRANIZADAS	HUAYCOS				SISMOS	HELADAS			SISMOS
SISMOS	VIENTOS FUERTES	SISMOS	SISMOS					VIENTOS FUERTES			

Fuente : DNO - COEN - SINPAD
Elaboración : Oficina de Estadística y Telemática del INDECI

EMERGENCIAS POR FENOMENOS RECURRENTE EN LA REGION DE LIMA



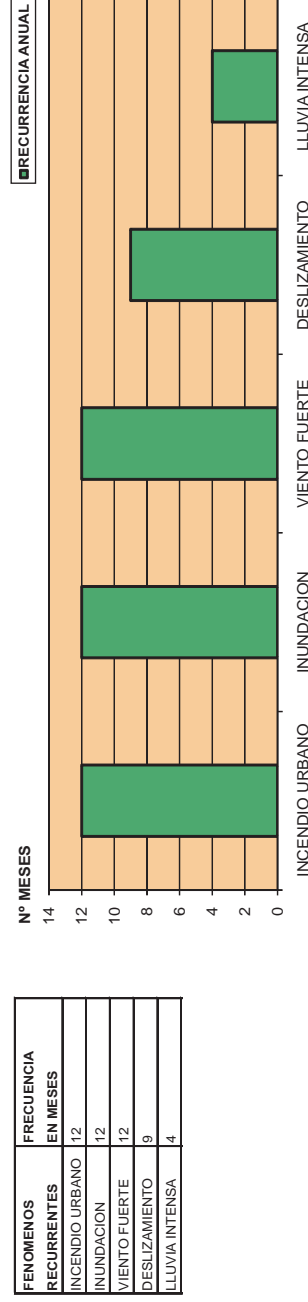
1.8.16 EMERGENCIAS OCURRIDAS POR FENOMENOS RECURRENTE, CLASIFICADAS POR MESES
BASE DE ESTUDIO : AÑOS 2003 - 2007



LORETO											
ENERO	FEBRERO	MARZO	ABRIL	MAYO	JUNIO	JULIO	AGOSTO	SEPTIEMBRE	OCTUBRE	NOVIEMBRE	DICIEMBRE
DESPLAZAMIENTOS	DESPLAZAMIENTOS	DERRUMBES	CONTAMINACION AGUA	DESPLAZAMIENTOS	CONTAMINACION AGUA	DESPLAZAMIENTOS	DESPLAZAMIENTOS	CONTAMINACION SUELO	INCENDIOS URBANOS	CONTAMINACION SUELO	INCENDIOS URBANOS
INCENDIOS URBANOS	INCENDIOS URBANOS	DESPLAZAMIENTOS	DESPLAZAMIENTOS	INCENDIOS URBANOS	DESPLAZAMIENTOS	INCENDIOS URBANOS	INCENDIOS URBANOS	INCENDIOS URBANOS	INUNDACIONES	DESPLAZAMIENTOS	INUNDACIONES
INUNDACIONES	INUNDACIONES	INCENDIOS URBANOS	INCENDIOS URBANOS	INUNDACIONES	INCENDIOS URBANOS	INUNDACIONES	INUNDACIONES	INUNDACIONES	TORMENTAS ELECTRICAS	INCENDIOS URBANOS	LLUVIAS INTENSAS
VIENTOS FUERTES	VIENTOS FUERTES	INUNDACIONES	INUNDACIONES	LLUVIAS INTENSAS	INUNDACIONES	VIENTOS FUERTES	VIENTOS FUERTES	SISMOS	VIENTOS FUERTES	INUNDACIONES	VIENTOS FUERTES
		VIENTOS FUERTES	VIENTOS FUERTES	VIENTOS FUERTES	LLUVIAS INTENSAS			VIENTOS FUERTES		LLUVIAS INTENSAS	
					VIENTOS FUERTES					VIENTOS FUERTES	

Fuente : DNP - COEN - SINPAD
Elaboración : Oficina de Estadística y Telemática del INDECI

EMERGENCIAS POR FENOMENOS RECURRENTE EN LA REGION LORETO

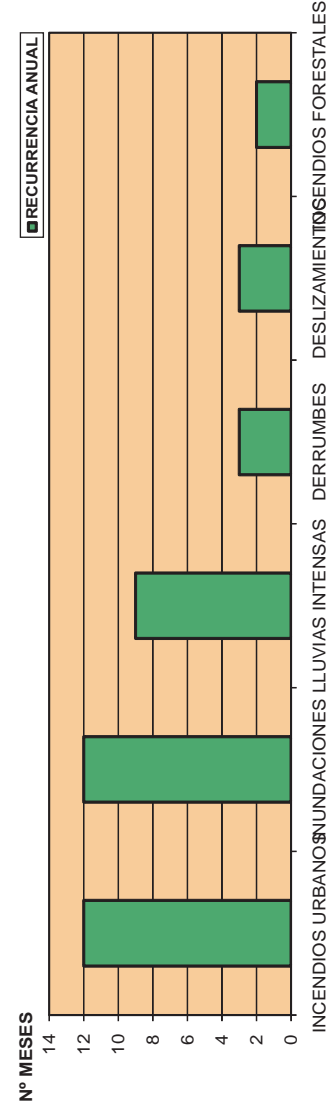


**1.8.17 EMERGENCIAS OCURRIDAS POR FENOMENOS RECURRENTE, CLASIFICADAS POR MESES
BASE DE ESTUDIO : AÑOS 2003 - 2007**

MADRE DE DIOS											
ENERO	FEBRERO	MARZO	ABRIL	MAYO	JUNIO	JULIO	AGOSTO	SEPTIEMBRE	OCTUBRE	NOVIEMBRE	DICIEMBRE
DERRUMBES	DESPLAZAMIENTOS URBANOS	INCENDIOS FORESTALES	INCENDIOS URBANOS	DERRUMBES URBANOS	INCENDIOS URBANOS	INCENDIOS URBANOS	DESPLAZAMIENTOS FORESTALES	VIENTOS FUERTES	VIENTOS FUERTES	VIENTOS FUERTES	DERRUMBES URBANOS
DESPLAZAMIENTOS URBANOS	INCENDIOS URBANOS	INCENDIOS URBANOS	INUNDACIONES URBANAS	INCENDIOS URBANOS	INUNDACIONES URBANAS	INUNDACIONES URBANAS	INCENDIOS FORESTALES	INCENDIOS URBANOS	INCENDIOS URBANOS	INCENDIOS URBANOS	INCENDIOS URBANOS
INCENDIOS URBANOS	INUNDACIONES URBANAS	INUNDACIONES URBANAS	LLUVIAS INTENSAS	INUNDACIONES URBANAS	LLUVIAS INTENSAS	LLUVIAS INTENSAS	INCENDIOS URBANOS	INUNDACIONES URBANAS	INUNDACIONES URBANAS	INUNDACIONES URBANAS	INUNDACIONES URBANAS
INUNDACIONES URBANAS	LLUVIAS INTENSAS	LLUVIAS INTENSAS					INUNDACIONES URBANAS	LLUVIAS INTENSAS	LLUVIAS INTENSAS	SEQUIAS	
LLUVIAS INTENSAS							HUAYCOS	SEQUIAS			
TORMENTAS ELECTRICAS							LLUVIAS INTENSAS				
							SEQUIAS				

Fuente : DNO - COEN - SINPAD
Elaboración : Oficina de Estadística y Telemática del INDECI

EMERGENCIAS POR FENOMENOS RECURRENTE EN LA REGION DE MADRE DE DIOS



FENOMENOS RECURRENTE	FRECUENCIA EN MESES
INCENDIOS URBANOS	12
INUNDACIONES URBANAS	12
LLUVIAS INTENSAS	9
DERRUMBES URBANOS	3
DESPLAZAMIENTOS FORESTALES	3

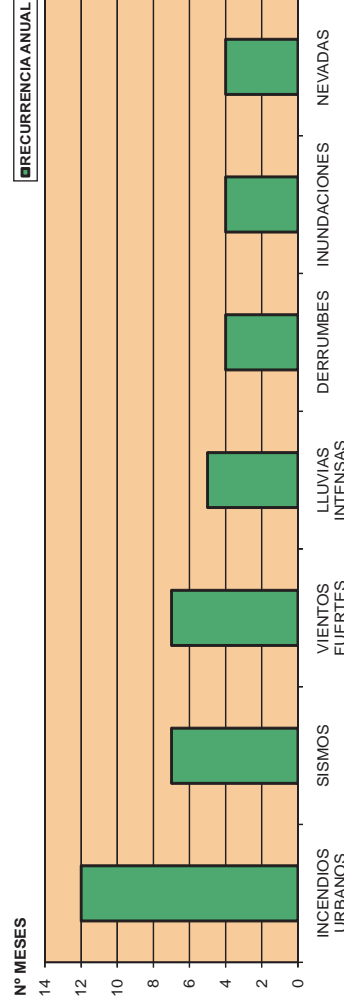
INCENDIOS URBANOS INUNDACIONES URBANAS LLUVIAS INTENSAS DERRUMBES DESPLAZAMIENTOS FORESTALES

**1.8.18 EMERGENCIAS OCURRIDAS POR FENOMENOS RECURRENTE, CLASIFICADAS POR MESES
BASE DE ESTUDIO : AÑOS 2003 - 2007**

MOQUEGUA											
ENERO	FEBRERO	MARZO	ABRIL	MAYO	JUNIO	JULIO	AGOSTO	SEPTIEMBRE	OCTUBRE	NOVIEMBRE	DICIEMBRE
DERRUMBES	DERRUMBES	DERRUMBES	DERRUMBES	INCENDIO URBANOS	CONTAMINACION AGUA	INCENDIOS URBANOS	INCENDIOS URBANOS	INCENDIOS URBANOS	CONTAMINACION AGUA	INCENDIOS URBANOS	INCENDIOS URBANOS
INCENDIOS URBANOS	INCENDIOS URBANOS	INCENDIOS URBANOS	INCENDIOS URBANOS	DESPLAZAMIENTOS URBANOS	INCENDIOS URBANOS	NEVADAS	COLAPSOS DE VIVIENDAS	INUNDACIONES URBANAS	INCENDIOS URBANOS	VIENTOS FUERTES	INUNDACIONES URBANAS
INUNDACIONES URBANAS	INUNDACIONES URBANAS	LLUVIAS INTENSAS	GRANIZADAS	HELADAS	NEVADAS	SISMOS	CONTAMINACION AIRE	NEVADAS	SISMOS		LLUVIAS INTENSAS
HUAYCOS	HUAYCOS	DESPLAZAMIENTOS URBANOS	LLUVIAS INTENSAS	INCENDIOS FORESTALES	HELADAS	VIENTOS FUERTES	SISMOS	HELADAS	INCENDIOS FORESTALES		SISMOS
GRANIZADAS	GRANIZADAS		SISMOS		VIENTOS FUERTES		VIENTOS FUERTES	INCENDIOS FORESTALES			VIENTOS FUERTES
LLUVIAS INTENSAS	LLUVIAS INTENSAS										
SISMOS	NEVADAS										
VIENTOS FUERTES	SISMOS										
	VIENTOS FUERTES										

Fuente : DNO - COEN - SINPAD
Elaboración : Oficina de Estadística y Telemática del INDECI

EMERGENCIAS POR FENOMENOS RECURRENTE EN LA REGION DE MOQUEGUA



FENOMENOS RECURRENTE	FRECUENCIA EN MESES
INCENDIOS URBANOS	12
SISMOS	7
VIENTOS FUERTES	7
LLUVIAS INTENSAS	5
DERRUMBES URBANOS	4
INUNDACIONES URBANAS	4
NEVADAS	4

INCENDIOS URBANOS SISMOS VIENTOS FUERTES LLUVIAS INTENSAS DERRUMBES URBANOS INUNDACIONES URBANAS NEVADAS

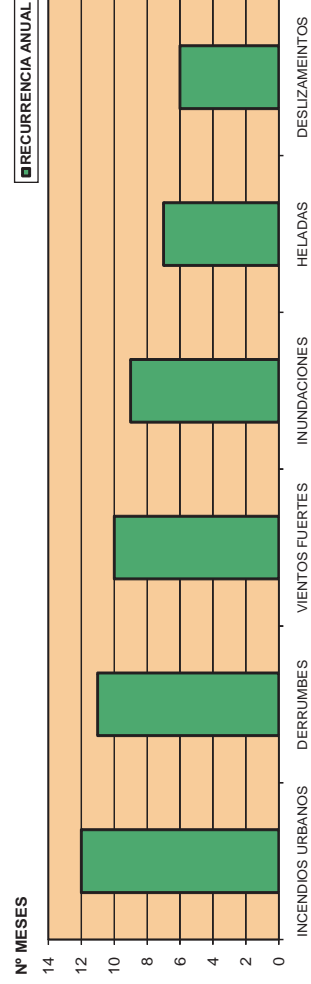
1.8.19 EMERGENCIAS OCURRIDAS POR FENOMENOS RECURRENTE, CLASIFICADAS POR MESES
BASE DE ESTUDIO : AÑOS 2003 - 2007



PASCO											
ENERO	FEBRERO	MARZO	ABRIL	MAYO	JUNIO	JULIO	AGOSTO	SEPTIEMBRE	OCTUBRE	NOVIEMBRE	DICIEMBRE
COLAPSOS DE VIVIENDA	COLAPSOS DE VIVIENDA	COLAPSOS DE VIVIENDA	COLAPSOS DE VIVIENDAS	LLUVIAS INTENSAS	LLUVIAS INTENSAS	LLUVIAS INTENSAS	LLUVIAS INTENSAS	LLUVIAS INTENSAS	LLUVIAS INTENSAS	COLAPSOS DE VIVIENDA	LLUVIAS INTENSAS
DERRUMBES	DERRUMBES	DERRUMBES	DERRUMBES	DERRUMBES	DERRUMBES	DERRUMBES	DERRUMBES	DERRUMBES	DERRUMBES	DERRUMBES	DESIZAMIENTOS
DESIZAMIENTOS	DESIZAMIENTOS	DESIZAMIENTOS	EXPLOSIONES	DESIZAMIENTOS	INCENDIOS URBANOS	HELADAS	HELADAS	INCENDIOS URBANOS	DESIZAMIENTOS	NEVADAS	INCENDIOS URBANOS
HELADAS	SISMOS	HELADAS	HELADAS	HELADAS	HELADAS	HELADAS	HELADAS	HELADAS	INCENDIOS URBANOS	TORMENTAS ELECTRICAS	INUNDACIONES
INCENDIOS URBANOS	INCENDIOS URBANOS	INCENDIOS URBANOS	INCENDIOS URBANOS	INCENDIOS URBANOS	INCENDIOS URBANOS	INCENDIOS URBANOS	INCENDIOS URBANOS	INCENDIOS URBANOS	INCENDIOS URBANOS	HELADAS	GRANIZADAS
INUNDACIONES	INUNDACIONES	INUNDACIONES	INUNDACIONES	INUNDACIONES	INUNDACIONES	VIENTOS FUERTES		HUAYCOS	INUNDACIONES	HELADAS	GRANIZADAS
HUAYCOS	HUAYCOS	HUAYCOS	VIENTOS FUERTES	VIENTOS FUERTES		VIENTOS FUERTES		GRANIZADAS	HUAYCOS	INCENDIOS URBANOS	VIENTOS FUERTES
GRANIZADAS	VIENTOS FUERTES	VIENTOS FUERTES						VIENTOS FUERTES	VIENTOS FUERTES	INUNDACIONES	
VIENTOS FUERTES										VIENTOS FUERTES	

Fuente : DNO - COEN - SINPAD
Elaboración : Oficina de Estadística y Telemática del INDECI

EMERGENCIAS POR FENOMENOS RECURRENTE EN LA REGION DE PASCO



FENOMENOS RECURRENTE	FRECUENCIA EN MESES
INCENDIOS URBANOS	12
DERRUMBES	11
VIENTOS FUERTES	10
INUNDACIONES	9
HELADAS	7
DESIZAMIENTOS	6

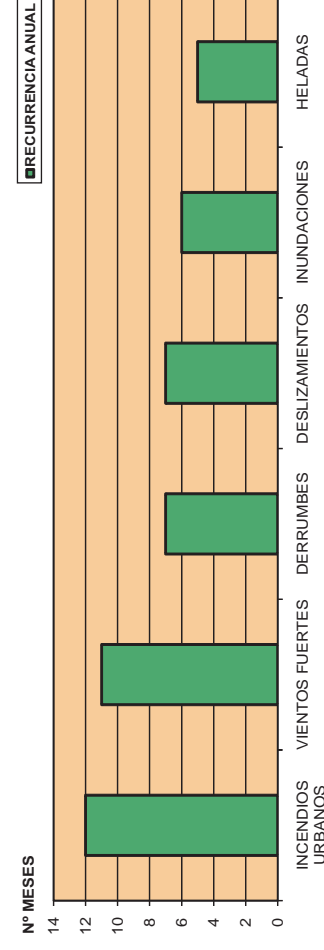
1.8.20 EMERGENCIAS OCURRIDAS POR FENOMENOS RECURRENTE, CLASIFICADAS POR MESES
BASE DE ESTUDIO : AÑOS 2003 - 2007



PIURA											
ENERO	FEBRERO	MARZO	ABRIL	MAYO	JUNIO	JULIO	AGOSTO	SEPTIEMBRE	OCTUBRE	NOVIEMBRE	DICIEMBRE
DERRUMBES	DERRUMBES	DERRUMBES	DERRUMBES	DESIZAMIENTOS	DERRUMBES	DERRUMBES	DERRUMBES	INCENDIOS URBANOS	INCENDIOS URBANOS	INCENDIOS URBANOS	DESIZAMIENTOS
DESIZAMIENTOS	DESIZAMIENTOS	DESIZAMIENTOS	DESIZAMIENTOS	SISMOS	DESIZAMIENTOS	HELADAS	DESIZAMIENTOS	INUNDACIONES	LLUVIAS INTENSAS	INUNDACIONES	HELADAS
HELADAS	INCENDIOS URBANOS	INCENDIOS URBANOS	HELADAS	INCENDIOS URBANOS	HELADAS	INCENDIOS URBANOS	INCENDIOS URBANOS	COLAPSOS DE VIVIENDA		COLAPSOS DE VIVIENDA	INCENDIOS URBANOS
INCENDIOS URBANOS	INUNDACIONES	INUNDACIONES	INCENDIOS URBANOS	COLAPSOS DE VIVIENDA	INCENDIOS URBANOS	COLAPSOS DE VIVIENDA	COLAPSOS DE VIVIENDA	VIENTOS FUERTES		VIENTOS FUERTES	COLAPSOS DE VIVIENDA
INUNDACIONES	LLUVIAS INTENSAS	HUAYCOS	HUAYCOS	VIENTOS FUERTES	INUNDACIONES	VIENTOS FUERTES	VIENTOS FUERTES				VIENTOS FUERTES
LLUVIAS INTENSAS	VIENTOS FUERTES	LLUVIAS INTENSAS	LLUVIAS INTENSAS		COLAPSOS DE VIVIENDA						
SEQUIAS		VIENTOS FUERTES	VIENTOS FUERTES		VIENTOS FUERTES						
VIENTOS FUERTES											

Fuente : DNO - COEN - SINPAD
Elaboración : Oficina de Estadística y Telemática del INDECI

EMERGENCIAS POR FENOMENOS RECURRENTE EN LA REGION DE PIURA



FENOMENOS RECURRENTE	FRECUENCIA EN MESES
INCENDIOS URBANOS	12
VIENTOS FUERTES	11
DERRUMBES	7
DESIZAMIENTOS	7
INUNDACIONES	6
HELADAS	5

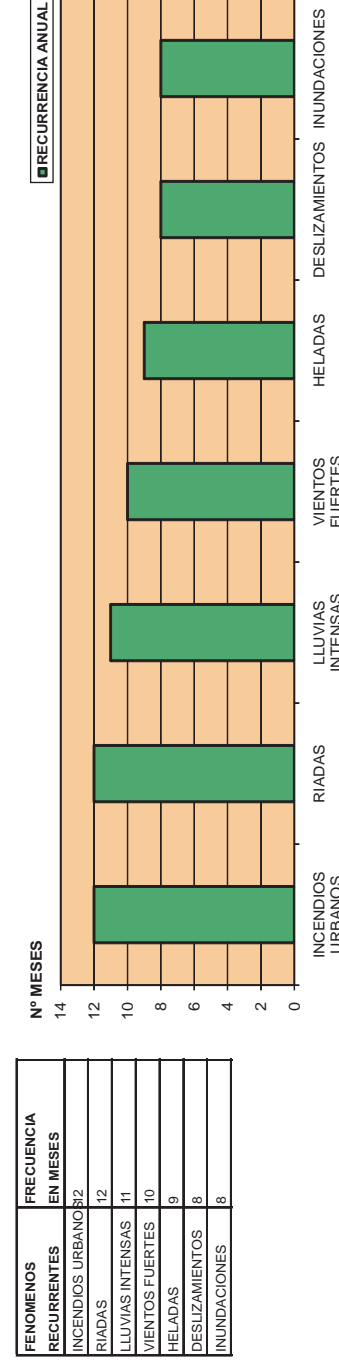
1.8.21 EMERGENCIAS OCURRIDAS POR FENOMENOS RECURRENTE, CLASIFICADAS POR MESES
BASE DE ESTUDIO : AÑOS 2003 - 2007



PUNO											
ENERO	FEBRERO	MARZO	ABRIL	MAYO	JUNIO	JULIO	AGOSTO	SEPTIEMBRE	OCTUBRE	NOVIEMBRE	DICIEMBRE
DERRUMBES	DERRUMBES	DESPLAZAMIENTOS	DERRUMBES	DESPLAZAMIENTOS	HELADAS	DERRUMBES	DERRUMBES	NEVADAS	DESPLAZAMIENTOS	DESPLAZAMIENTOS	DERRUMBES
DESPLAZAMIENTOS	DESPLAZAMIENTOS	HELADAS	NEVADAS	HELADAS	INCENDIOS URBANOS	NEVADAS	DESPLAZAMIENTOS	HELADAS	INCENDIOS URBANOS	INCENDIOS URBANOS	DESPLAZAMIENTOS
HELADAS	HELADAS	INCENDIOS URBANOS	HELADAS	INCENDIOS URBANOS	LLUVIAS INTENSAS	HELADAS	HELADAS	INCENDIOS URBANOS	INUNDACIONES	INUNDACIONES	HELADAS
INCENDIOS URBANOS	INCENDIOS URBANOS	INUNDACIONES	INCENDIOS URBANOS	INUNDACIONES	LLUVIAS INTENSAS	INCENDIOS URBANOS	INCENDIOS URBANOS	RIADAS	LLUVIAS INTENSAS	GRANIZADAS	INCENDIOS URBANOS
INUNDACIONES	INUNDACIONES	GRANIZADAS	INUNDACIONES	LLUVIAS INTENSAS	RIADAS	LLUVIAS INTENSAS	LLUVIAS INTENSAS	INCENDIOS FORESTALES	RIADAS	LLUVIAS INTENSAS	INUNDACIONES
GRANIZADAS	GRANIZADAS	LLUVIAS INTENSAS	GRANIZADAS	RIADAS	VIENTOS FUERTES	RIADAS	RIADAS		TORMENTAS ELECTRICAS	RIADAS	LLUVIAS INTENSAS
LLUVIAS INTENSAS	LLUVIAS INTENSAS	RIADAS	LLUVIAS INTENSAS	RIADAS	VIENTOS FUERTES	VIENTOS FUERTES	INCENDIOS FORESTALES		VIENTOS FUERTES	TORMENTAS ELECTRICAS	RIADAS
RIADAS	RIADAS	TORMENTAS ELECTRICAS	RIADAS							VIENTOS FUERTES	TORMENTAS ELECTRICAS
TORMENTAS ELECTRICAS	TORMENTAS ELECTRICAS	VIENTOS FUERTES	TORMENTAS ELECTRICAS								
VIENTOS FUERTES	VIENTOS FUERTES		VIENTOS FUERTES								

Fuente : DNO - COEN - SINPAD
Elaboración : Oficina de Estadística y Telemática del INDECI

EMERGENCIAS POR FENOMENOS RECURRENTE EN LA REGION DE PUNO



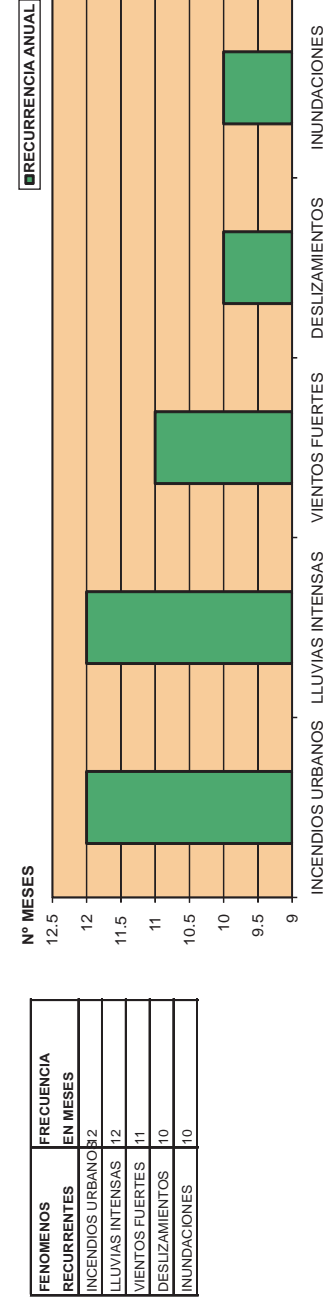
1.8.22 EMERGENCIAS OCURRIDAS POR FENOMENOS RECURRENTE, CLASIFICADAS POR MESES
BASE DE ESTUDIO : AÑOS 2003 - 2007



SAN MARTIN											
ENERO	FEBRERO	MARZO	ABRIL	MAYO	JUNIO	JULIO	AGOSTO	SEPTIEMBRE	OCTUBRE	NOVIEMBRE	DICIEMBRE
DESPLAZAMIENTOS	DESPLAZAMIENTOS	HUAYCOS	DESPLAZAMIENTOS	HUAYCOS	INCENDIOS URBANOS	DESPLAZAMIENTOS	DESPLAZAMIENTOS	DESPLAZAMIENTOS	DESPLAZAMIENTOS	HUAYCOS	HUAYCOS
INCENDIOS URBANOS	INCENDIOS URBANOS	DESPLAZAMIENTOS	INCENDIOS URBANOS	DESPLAZAMIENTOS	LLUVIAS INTENSAS	INCENDIOS URBANOS	INCENDIOS URBANOS	INCENDIOS URBANOS	INCENDIOS URBANOS	DERUMBES	DERUMBES
INUNDACIONES	INUNDACIONES	INCENDIOS URBANOS	INUNDACIONES	INCENDIOS URBANOS	VIENTOS FUERTES	INUNDACIONES	INUNDACIONES	INUNDACIONES	LLUVIAS INTENSAS	DESPLAZAMIENTOS	INCENDIOS URBANOS
LLUVIAS INTENSAS	LLUVIAS INTENSAS	INUNDACIONES	LLUVIAS INTENSAS	INUNDACIONES		LLUVIAS INTENSAS	GRANIZADAS	LLUVIAS INTENSAS	VIENTOS FUERTES	INCENDIOS URBANOS	INUNDACIONES
VIENTOS FUERTES	VIENTOS FUERTES	LLUVIAS INTENSAS	SISMOS	LLUVIAS INTENSAS		VIENTOS FUERTES	LLUVIAS INTENSAS	SISMOS		INUNDACIONES	LLUVIAS INTENSAS
		SEQUIAS	VIENTOS FUERTES	VIENTOS FUERTES				VIENTOS FUERTES		LLUVIAS INTENSAS	VIENTOS FUERTES
		VIENTOS FUERTES								VIENTOS FUERTES	

Fuente : DNO - COEN - SINPAD
Elaboración : Oficina de Estadística y Telemática del INDECI

EMERGENCIAS POR FENOMENOS RECURRENTE EN LA REGION DE SAN MARTIN

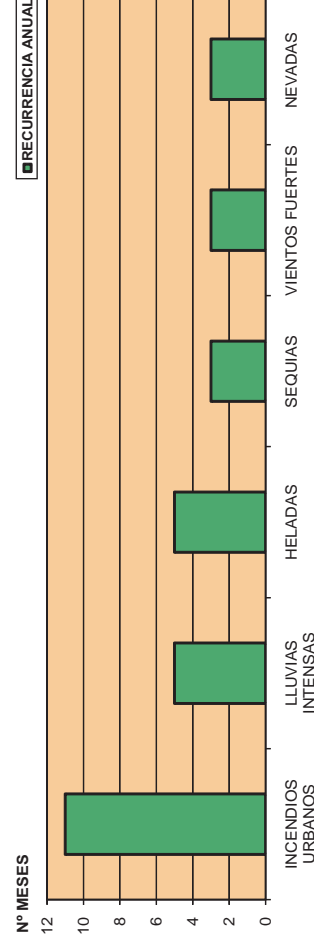


**1.8.23 EMERGENCIAS OCURRIDAS POR FENOMENOS RECURRENTE, CLASIFICADAS POR MESES
BASE DE ESTUDIO : AÑOS 2003 - 2007**

TACNA											
ENERO	FEBRERO	MARZO	ABRIL	MAYO	JUNIO	JULIO	AGOSTO	SEPTIEMBRE	OCTUBRE	NOVIEMBRE	DICIEMBRE
DESGLIZAMIENTOS	NEVADAS	DERRUMBES	SISMOS	HELADAS	HELADAS	NEVADAS	HELADAS	NEVADAS	SISMOS	SISMOS	INCENDIOS URBANOS
INCENDIOS URBANOS	HELADAS	INCENDIOS FUERTES	INCENDIOS URBANOS	INCENDIOS URBANOS	INCENDIOS URBANOS	HELADAS	INCENDIOS URBANOS	SISMOS	INCENDIOS URBANOS		SEQUIAS
LLUVIAS INTENSAS	INCENDIOS URBANOS	INUNDACIONES		SEQUIAS	LLUVIAS INTENSAS	INCENDIOS URBANOS		INCENDIOS URBANOS			
RIADAS	INUNDACIONES	RIADAS			LLUVIAS INTENSAS	LLUVIAS INTENSAS		LLUVIAS INTENSAS			
SEQUIAS	LLUVIAS INTENSAS	VIENTOS FUERTES		VIENTOS FUERTES				VIENTOS FUERTES			
VIENTOS FUERTES	HUAYCOS										

Fuente : DNO - COEN - SINPAD
Elaboración : Oficina de Estadística y Telemática del INDECI

EMERGENCIAS POR FENOMENOS RECURRENTE EN LA REGION DE TACNA



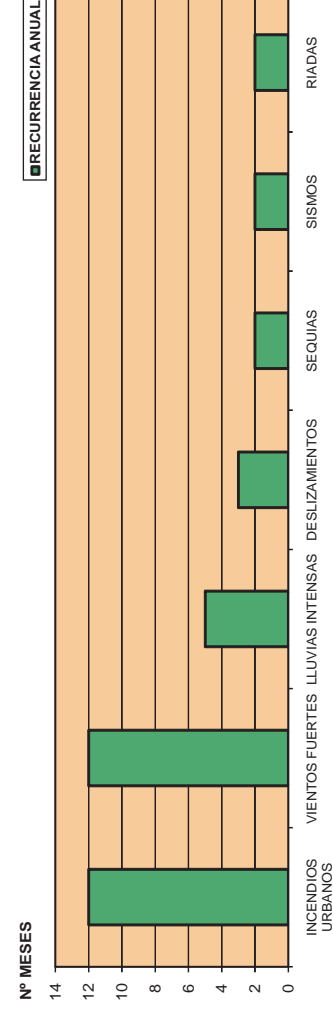
FENOMENOS RECURRENTE	FRECUENCIA EN MESES
INCENDIOS URBANOS	11
LLUVIAS INTENSAS	5
HELADAS	5
SEQUIAS	3
VIENTOS FUERTES	3
NEVADAS	3

**1.8.24 EMERGENCIAS OCURRIDAS POR FENOMENOS RECURRENTE, CLASIFICADAS POR MESES
BASE DE ESTUDIO : AÑOS 2003 - 2007**

TUMBES											
ENERO	FEBRERO	MARZO	ABRIL	MAYO	JUNIO	JULIO	AGOSTO	SEPTIEMBRE	OCTUBRE	NOVIEMBRE	DICIEMBRE
INCENDIOS URBANOS	INCENDIOS URBANOS	INCENDIOS URBANOS	DESGLIZAMIENTOS	INCENDIOS URBANOS	DESGLIZAMIENTOS	INCENDIOS URBANOS	INCENDIOS URBANOS	DESGLIZAMIENTOS	INCENDIOS URBANOS	INCENDIOS URBANOS	INCENDIOS URBANOS
LLUVIAS INTENSAS	LLUVIAS INTENSAS	LLUVIAS INTENSAS	INCENDIOS URBANOS	SISMOS	INCENDIOS URBANOS	VIENTOS FUERTES	HELADAS	INCENDIOS URBANOS	VIENTOS FUERTES	VIENTOS FUERTES	LLUVIAS INTENSAS
SEQUIAS	RIADAS	RIADAS	LLUVIAS INTENSAS	VIENTOS FUERTES	VIENTOS FUERTES		VIENTOS FUERTES	COLAPSOS DE VIVIENDA			VIENTOS FUERTES
SISMOS	VIENTOS FUERTES	SEQUIAS	VIENTOS FUERTES				VIENTOS FUERTES				
VIENTOS FUERTES		RIADAS									
		SEQUIAS									
		VIENTOS FUERTES									

Fuente : DNO - COEN - SINPAD
Elaboración : Oficina de Estadística y Telemática del INDECI

EMERGENCIAS POR FENOMENOS RECURRENTE EN LA REGION DE TUMBES



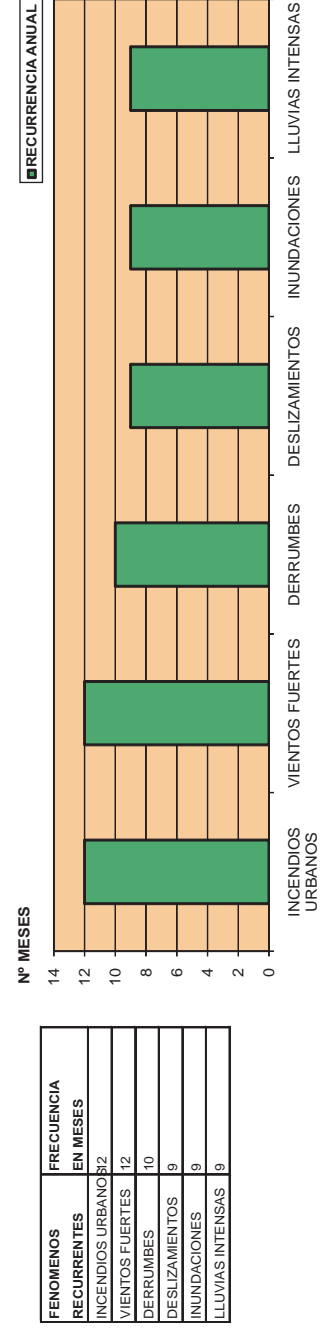
FENOMENOS RECURRENTE	FRECUENCIA EN MESES
INCENDIOS URBANOS	12
VIENTOS FUERTES	12
LLUVIAS INTENSAS	5
DESGLIZAMIENTOS	3
SEQUIAS	2
SISMOS	2
RIADAS	2



UCAYALI											
ENERO	FEBRERO	MARZO	ABRIL	MAYO	JUNIO	JULIO	AGOSTO	SEPTIEMBRE	OCTUBRE	NOVIEMBRE	DICIEMBRE
DERRUMBES	DERRUMBES	DERRUMBES	DERRUMBES	DERRUMBES	DESPLAZAMIENTOS URBANOS	DERRUMBES	DERRUMBES	DERRUMBES	DERRUMBES	DERRUMBES	DESPLAZAMIENTOS URBANOS
DESPLAZAMIENTOS URBANOS	DESPLAZAMIENTOS URBANOS	DESPLAZAMIENTOS URBANOS	DESPLAZAMIENTOS URBANOS	DESPLAZAMIENTOS URBANOS	INCENDIOS URBANOS	DESPLAZAMIENTOS URBANOS	INCENDIOS URBANOS	INCENDIOS URBANOS	INCENDIOS URBANOS	DESPLAZAMIENTOS URBANOS	INCENDIOS URBANOS
INCENDIOS URBANOS	INCENDIOS URBANOS	INCENDIOS URBANOS	INCENDIOS URBANOS	INCENDIOS URBANOS	INCENDIOS URBANOS	INCENDIOS URBANOS	SEQUIAS	TORRENTAS ELECTRICAS	INCENDIOS URBANOS	INCENDIOS URBANOS	INCENDIOS URBANOS
INUNDACIONES	INUNDACIONES	INUNDACIONES	INUNDACIONES	INUNDACIONES	TORRENTAS ELECTRICAS	INCENDIOS URBANOS	VIENTOS FUERTES	TORRENTAS ELECTRICAS	INUNDACIONES	INCENDIOS URBANOS	INUNDACIONES
HUAYCOS	LLUVIAS INTENSAS	HUAYCOS	TORRENTAS ELECTRICAS	LLUVIAS INTENSAS	TORRENTAS ELECTRICAS	LLUVIAS INTENSAS	VIENTOS FUERTES	LLUVIAS INTENSAS	TORRENTAS ELECTRICAS	INUNDACIONES	LLUVIAS INTENSAS
LLUVIAS INTENSAS	SISMOS	LLUVIAS INTENSAS	LLUVIAS INTENSAS	LLUVIAS INTENSAS	LLUVIAS INTENSAS	VIENTOS FUERTES	SISMOS	LLUVIAS INTENSAS	VIENTOS FUERTES	TORRENTAS ELECTRICAS	VIENTOS FUERTES
VIENTOS FUERTES	VIENTOS FUERTES	VIENTOS FUERTES	VIENTOS FUERTES	VIENTOS FUERTES	VIENTOS FUERTES	VIENTOS FUERTES	VIENTOS FUERTES	SISMOS	VIENTOS FUERTES	COLAPSOS DE VIVIENDA	SISMOS
										VIENTOS FUERTES	VIENTOS FUERTES

Fuente : DNO - COEN - SINPAD
Elaboración : Oficina de Estadística y Telemática del INDECI

EMERGENCIAS POR FENOMENOS RECURRENTE EN LA REGION DE UCAYALI



COMPENDIO ESTADÍSTICO DE PREVENCIÓN
Y ATENCIÓN DE DESASTRES 2007



CAPACITACIÓN

II



II. CAPACITACIÓN

El INDECI como ente rector y conductor de las acciones de Defensa Civil a nivel nacional tiene entre sus funciones “Formular y difundir la filosofía de Prevención y Atención de Desastres”; “Promover en coordinación con el sector Educación y organismos competentes, las acciones de educación, capacitación e investigación en prevención y atención de desastres”; “Participar en la formulación y difusión de la Doctrina de Seguridad y Defensa Nacional”, así como establecer normas y procedimientos relacionados a la capacitación y preparación de la población para la ejecución de un programa permanente de capacitación en temas relacionados a la gestión de riesgos de desastres dentro del marco de la Doctrina de Defensa Civil, con la finalidad de crear y fortalecer una “Cultura de Prevención” haciéndose particular incidencia en las Autoridades que presiden e integran los Comités de Defensa Civil y de otros miembros del Sistema Nacional de Defensa Civil (SINADECI), tales como los docentes de la comunidad educativa del país, profesionales en el área de ingeniería o ramas afines que actúan como Inspectores Técnicos de Defensa Civil, comunicadores sociales de los medios radiales, periodísticos y televisivos, así como en los jóvenes brigadistas voluntarios de Defensa Civil.

Este capítulo comprende los Cursos de Defensa Civil desarrollados por los Gobiernos Regionales durante el año 2007, toda vez que esta función, a partir del año 2005 fue transferida a las regiones, comprende también los cursos de Inspectores Técnicos y el material didáctico editado y distribuido a las autoridades y población en general.

RESUMEN

Respecto a las Actividades de Capacitación en Defensa Civil desarrolladas en el año 2007, se observa que de un total de 372 cursos realizados a nivel nacional, la mayor frecuencia presenta la jurisdicción de la Primera Región de Defensa Civil con el 27,42%, con un registro de 3 mil 668 participantes; seguidos de la Segunda Región de Defensa Civil con el 25,81% y 3 mil 627 participantes; la Cuarta Región de Defensa Civil realizó el menor número de cursos, registrando el 10,21% con mil 610 participantes.

De los programas de capacitación realizados por contenidos, tenemos que la mayor frecuencia lo representa el Programa de Autoridades, representando el 32,80% y con 3 mil 615 participantes; le sigue el Programa para Docentes con el 22,58% y 3 mil 371 participantes. Los Programas de menor frecuencia fueron para Brigadistas Universitarios y Comunicadores Sociales con solo un 0,81% y 1,61% respectivamente.

En relación a los departamentos donde se desarrollaron los cursos, destacan Ucayali con 56 cursos, Huánuco con 33 cursos, Apurímac con 32 cursos, Piura con 31 cursos, Lambayeque con 29 cursos y Ayacucho con 27 cursos. En los departamentos de Ancash, Huancavelica y San Martín no se desarrollaron cursos.

En el marco de convenios suscritos con 14 Direcciones/Gerencias Regionales de Educación, se desarrollaron los Talleres “Aprendiendo a Prevenir”: Diversificación Curricular y Estrategias Metodológicas, en ambos casos se desarrollaron 14 talleres, con un total de 1 mil 844 y 799 participantes respectivamente.

El Servicio Escolar Solidario en Prevención y Atención de Desastres – SESPAD, reconocido como un Programa del INDECI se realizó en 11 departamentos siendo Pasco el que más participantes ha registrado con 474 alumnos, seguidos de La Libertad con 400 participantes. Se realizó en 108 instituciones educativas a nivel nacional y con un total de 2 mil 217 alumnos participantes.

En relación al Programa de Educación en Prevención y Atención de Desastres-PESPAD, reconocido mediante RJ 268-2007, con cobertura nacional, se realizaron 08 convenios con Universidades e Institutos Superiores de los Departamentos de Lima, La Libertad, Ancash, Ica y Lambayeque, desarrollándose Maestrías, Diplomados y otros temas relacionados a la Defensa Civil.

En cuanto a los cursos para Inspectores Técnicos, se desarrollaron 9 cursos a nivel nacional con un total de 265 participantes, de los cuales 210 fueron aprobados y solo 183 han sido reconocidos con Resolución Jefatural.

Sobre la tendencia de la serie de cursos de Defensa Civil en el período 2001 al 2007, se observa que en los años 2003 y 2004 se registran los mayores números de casos con 796 y 569, respectivamente, igualmente en esos años se registraron los mayores números de participantes, 27 mil 246 y 19 mil 380 personas respectivamente.

Cabe mencionar que el Instituto Nacional de Defensa Civil, en su misión de difundir la doctrina de Defensa Civil elabora Material Educativo para su distribución, a nivel nacional, a la población, entre estos tenemos: Dípticos, Cartillas, Folders, Brochures de Defensa Civil, Manuales, Afiches, Material Lúdico de Defensa Civil, Rompe-Cabezas sobre Fenómenos Naturales, Guías de Defensa Civil, Folletos, Fichas y Volantes; en el año 2007 se realizó un tiraje total de 1 millón 881 mil 137, en material educativo. Asimismo, se elaboró diferente Material de Difusión, como: 23 tipos de dípticos, siendo los de mayor tiraje los Dípticos de Sismos en Centros de Trabajo, en Instituciones Educativas y sobre Inundaciones, llegando a 80 mil en cada uno de ellos. Se realizó también, 6 tipos de Afiches y de Cartillas.

A continuación, se muestran los cuadros respectivos que ilustran este resumen.

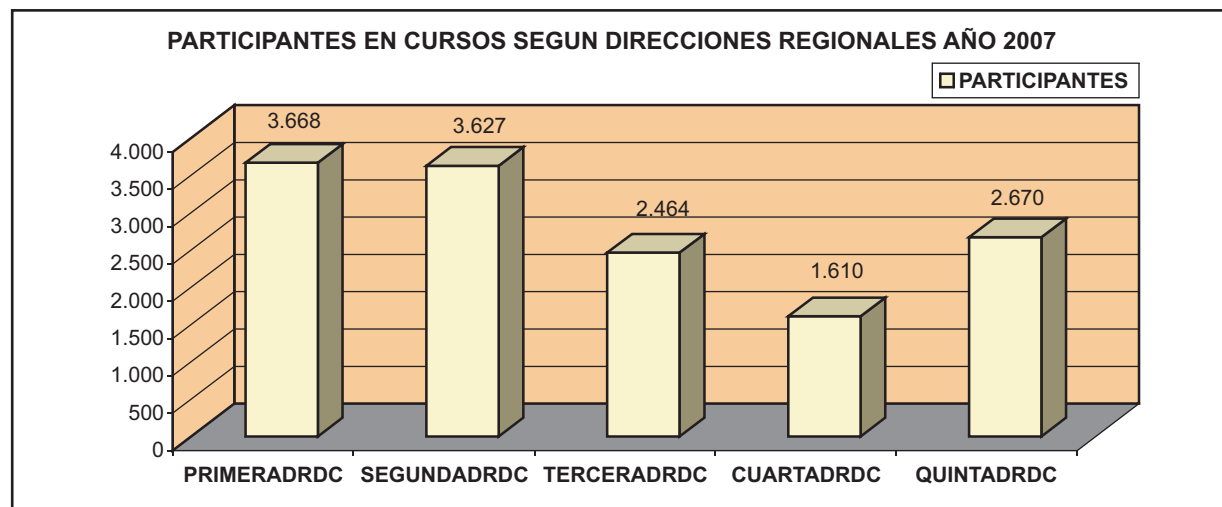
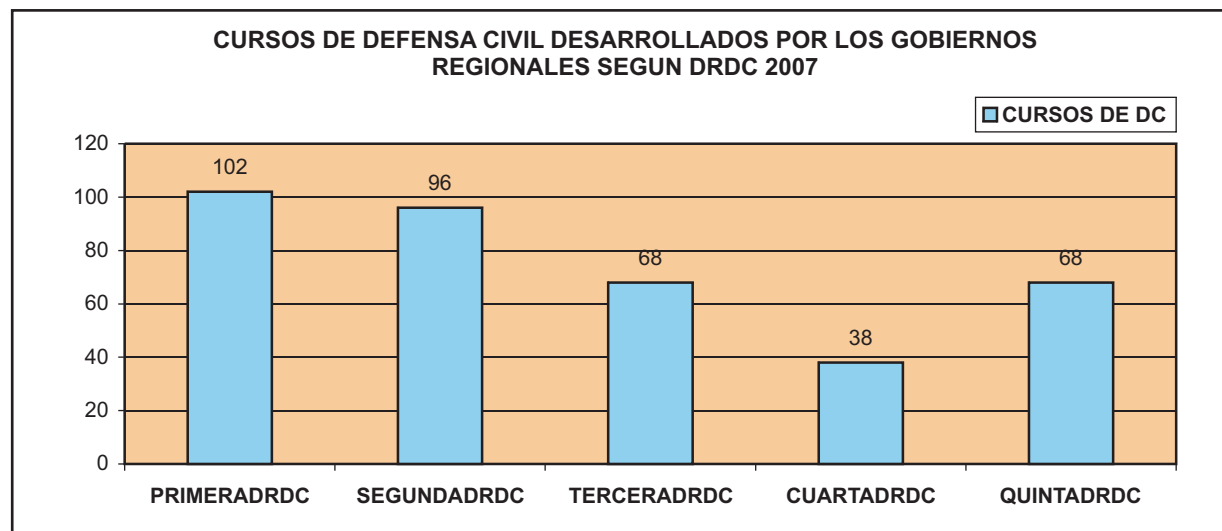


2.1 CURSOS DE DEFENSA CIVIL

2.1.1 CURSOS DE DEFENSA CIVIL DESARROLLADOS POR LAS DIRECCIONES REGIONALES DE DEFENSA CIVIL - AÑO 2007

DIRECCION REGIONAL DE DEFENSA CIVIL	CURSOS	PARTICIPANTES
TOTAL NACIONAL	372	14.039
PRIMERADRDC	102	3.668
SEGUNDADRDC	96	3.627
TERCERADRDC	68	2.464
CUARTADRDC	38	1.610
QUINTADRDC	68	2.670

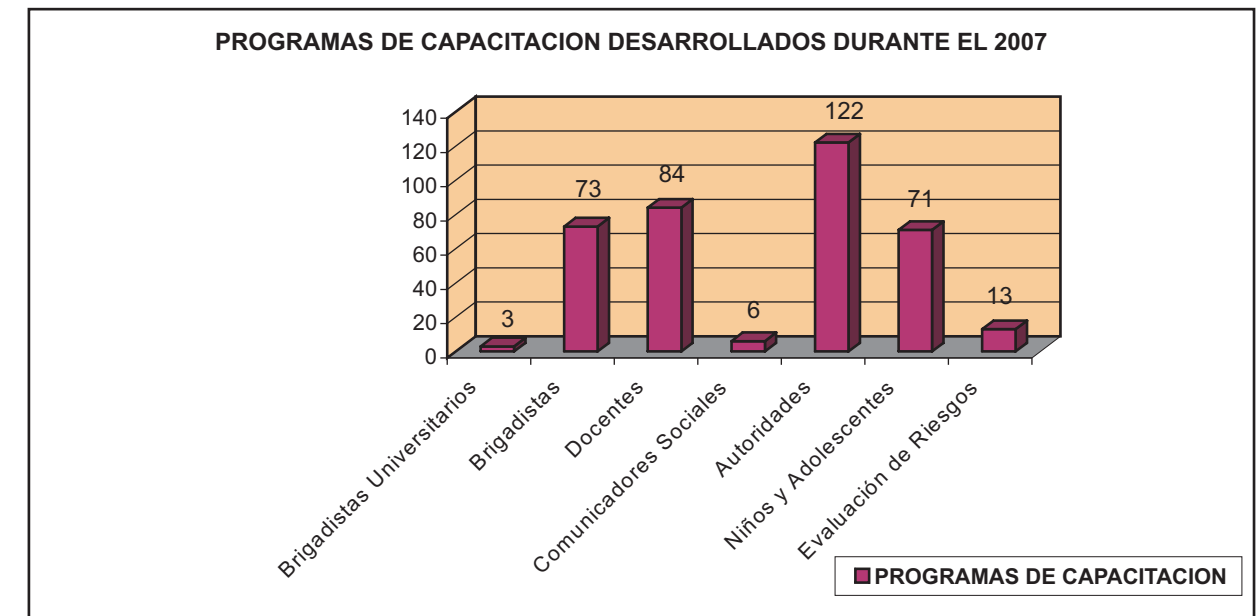
Fuente : Dirección Nacional de Educación y Capacitación - INDECI
Elaboración : Oficina de Estadística y Telemática - INDECI



2.1.2 PROGRAMAS DE CAPACITACION DESARROLLADOS POR LOS GOBIERNOS REGIONALES AÑO 2007

Nº	PROGRAMAS DE CAPACITACIÓN	CURSOS	PARTICIPANTES
TOTAL NACIONAL		372	14.039
1	Brigadistas Universitarios	3	100
2	Brigadistas	73	3.228
3	Docentes	84	3.371
4	Comunicadores Sociales	6	209
5	Autoridades	122	3.615
6	Niños y Adolescentes	71	3.048
7	Evaluación de Riesgos	13	468

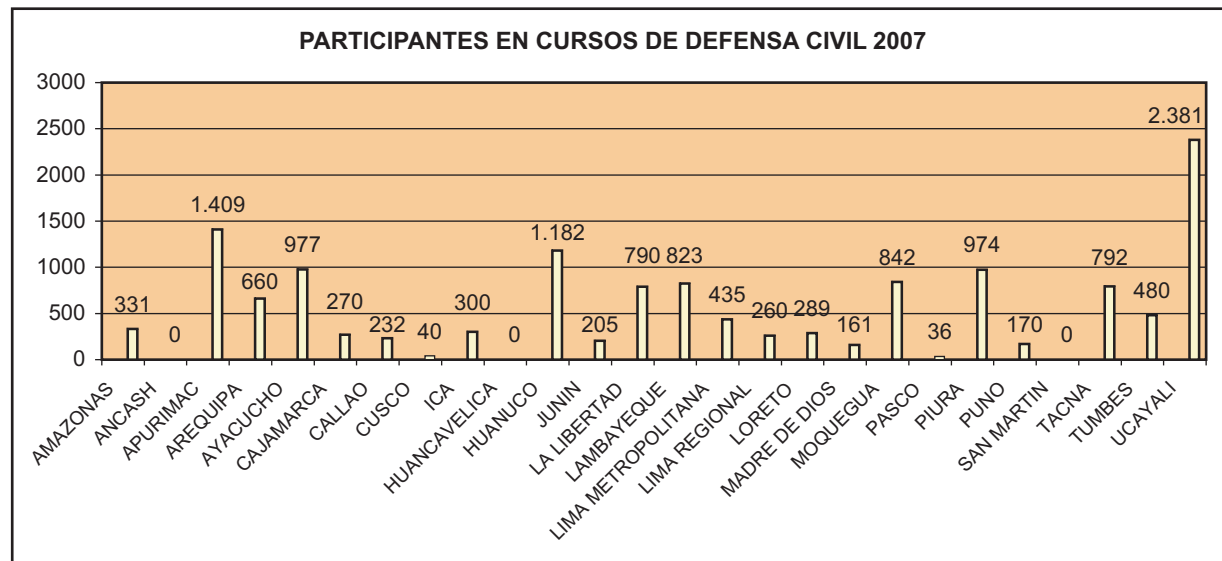
Fuente : Dirección Nacional de Educación y Capacitación - INDECI
Elaboración : Oficina de Estadística y Telemática - INDECI



**2.1.3 CURSOS DE DEFENSA CIVIL DESARROLLADOS POR LOS GOBIERNOS REGIONALES DE DEFENSA CIVIL - AÑO 2007**

GOBIERNO REGIONAL	CURSOS	PARTICIPANTES
TOTAL NACIONAL	372	14.039
AMAZONAS	10	331
ANCASH	0	0
APURIMAC	32	1.409
AREQUIPA	13	660
AYACUCHO	27	977
CAJAMARCA	9	270
CALLAO	8	232
CUSCO	1	40
ICA	4	300
HUANCAVELICA	0	0
HUANUCO	33	1.182
JUNIN	7	205
LA LIBERTAD	8	790
LAMBAYEQUE	29	823
LIMA METROPOLITANA	11	435
LIMA REGIONAL	5	260
LORETO	12	289
MADRE DE DIOS	5	161
MOQUEGUA	25	842
PASCO	1	36
PIURA	31	974
PUNO	5	170
SAN MARTIN	0	0
TACNA	25	792
TUMBES	15	480
UCAYALI	56	2.381

Fuente : Dirección Nacional de Educación y Capacitación - INDECI
Elaboración : Oficina de Estadística y Telemática - INDECI

**2.1.4 TALLERES DE EDUCACION COMUNITARIA AÑO 2007**

Nº	TALLER	PERIODO DE EJECUCION	PARTICIPANTES	MOTIVO
TOTAL NACIONAL			64	
01	PROCEDIMIENTOS Y HERRAMIENTAS PARA LA ORGANIZACIÓN Y EJECUCION DE LAS SUPERVISIONES DE CAPACITACION EN PAD	DEL 15 AL 17 DE FEBRERO 2007	19 PROFESIONALES DEL INDECI	REALIZAR LABORES DE MONITOREO, EVALUACION Y ASESORAMIENTO DE LOS PROGRAMAS DE CAPACITACION QUE EJECUTAN LOS CAPACITADORES DE LOS GOBIERNOS REGIONALES.
02	EVALUACION DE LA CAPACITACION EN PAD EJECUTADO POR LOS GOBIERNOS REGIONALES 2006	DEL 26 AL 28 DE ABRIL 2007	19 PARTICIPANTES DE LOS GOBIERNOS REGIONALES	ANALIZAR, EVALUAR Y ESTABLECER ESTRATEGIAS DE CAPACITACION EN PAD A FIN DE SUPERAR LAS DEBILIDADES ENCONTRADAS EN LA ORGANIZACIÓN Y EJECUCION DE LOS PROCAPs.
03	ACTUALIZACION DEL PCER	DEL 16 AL 18 DE OCTUBRE 2007	13 PARTICIPANTES DE 08 REGIONES	REVISAR EL PROGRAMA CURRICULAR PARA ESTIMADORES DEL RIESGO.
04	EVALUACION DE LAS CAPACITACIONES EN PAD	15 DE OCTUBRE DE 2007	13 PARTICIPANTES DE 08 REGIONES	ANALIZAR, EVALUAR Y ESTABLECER ESTRATEGIAS DE CAPACITACION EN PAD.

Fuente : Dirección Nacional de Educación y Capacitación - INDECI
Elaboración : Oficina de Estadística y Telemática - INDECI

2.1.5 PROGRAMAS DE EDUCACION COMUNITARIA AÑO 2007

Nº	PROGRAMAS	PERIODO DE EJECUCION	PARTICIPANTES	MOTIVO
TOTAL NACIONAL			181	
01	IV PROGRAMA DE CAPACITACION EN PREVENCION Y ATENCION DE DESASTRES	DEL 11 DE ABRIL AL 03 DE MAYO 2007	64 PARTICIPANTES DE 23 GOBIERNOS REGIONALES	DIRIGIDO A FUNCIONARIOS PREPARADOS PARA CAPACITAR A LAS AUTORIDADES, DOCENTES, BRIGADISTAS, COMUNICADORES.
02	PROGRAMA DE CAPACITACION	DEL 21 AL 30 DE OCTUBRE DE 2007	26 PARTICIPANTES DE 40 PROGRAMADOS	PARA FORMAR A JEFES DE LAS OFICINAS DE DEFENSA CIVIL Y SECRETARIOS TECNICOS DE LOS COMITES DE DEFENSA CIVIL EN LORETO
03	PROGRAMA DE CAPACITACION	DEL 05 AL 13 DE NOVIEMBRE DE 2007	27 PARTICIPANTES DE 40 PROGRAMADOS	PARA FORMAR A JEFES DE LAS OFICINAS DE DEFENSA CIVIL Y SECRETARIOS TECNICOS DE LOS COMITES DE DEFENSA CIVIL EN PIURA
04	PROGRAMA DE CAPACITACION	DEL 22 AL 30 DE NOVIEMBRE DE 2007	32 PARTICIPANTES DE 40 PROGRAMADOS	PARA FORMAR A JEFES DE LAS OFICINAS DE DEFENSA CIVIL Y SECRETARIOS TECNICOS DE LOS COMITES DE DEFENSA CIVIL EN CUSCO
05	PROGRAMA DE CAPACITACION	DEL 06 AL 14 DE DICIEMBRE DE 2007	32 PARTICIPANTES DE 40 PROGRAMADOS	PARA FORMAR A JEFES DE LAS OFICINAS DE DEFENSA CIVIL Y SECRETARIOS TECNICOS DE LOS COMITES DE DEFENSA CIVIL EN AREQUIPA

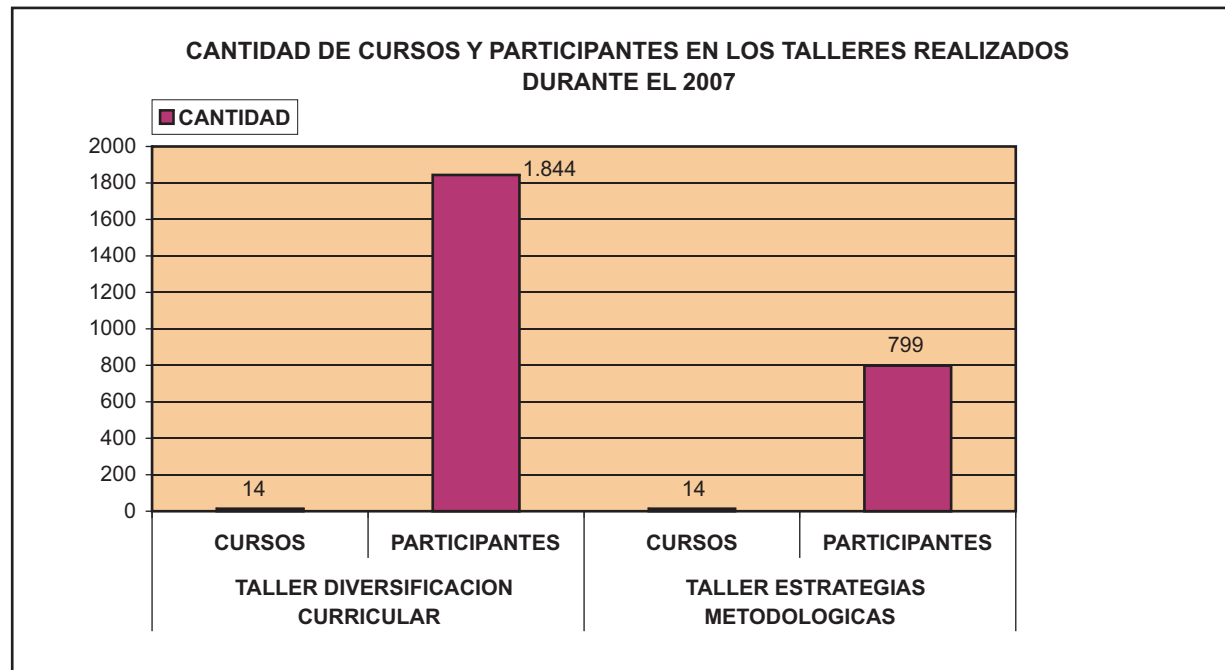
Fuente : Dirección Nacional de Educación y Capacitación - INDECI
Elaboración : Oficina de Estadística y Telemática - INDECI



2.1.6 TALLERES "APRENDIENDO A PREVENIR" REALIZADOS SEGÚN DEPARTAMENTO AÑO 2007

Nº	REGION	TALLER DIVERSIFICACION CURRICULAR		TALLER ESTRATEGIAS METODOLOGICAS	
		CURSOS	PARTICIPANTES	CURSOS	PARTICIPANTES
	TOTAL NACIONAL	14	1.844	14	799
1	AMAZONAS	1	44	1	30
2	ANCASH	1	102	1	72
3	APURIMAC	1	76	1	21
4	CALLAO	1	307	2	157
5	CAJAMARCA	1	151	1	83
6	LA LIBERTAD	1	137	2	110
7	LAMBAYEQUE	1	60	1	35
8	MADRE DE DIOS	1	124	1	62
9	MOQUEGUA	1	232	2	143
10	PASCO	1	138	1	36
11	TACNA	1	75		
12	TUMBES	1	154	1	50
13	LIMA (PROV. CAÑETE)	1	99		
14	CUSCO	1	145		

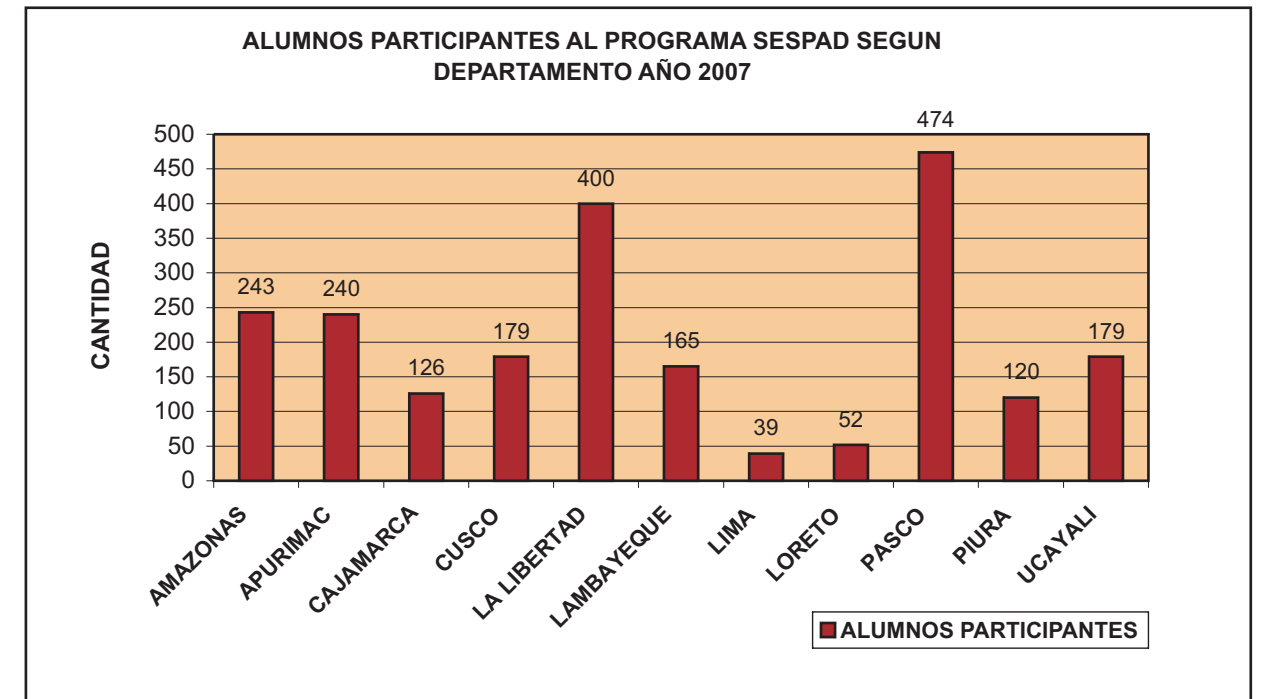
Nota: Corresponde a la capacitación a los docentes de la red nacional de docentes en el marco del Convenio suscrito con las Direcciones/Gerencias Regionales de Educación
Fuente : Dirección Nacional de Educación y Capacitación - INDECI
Elaboración : Oficina de Estadística y Telemática - INDECI



2.1.7 SERVICIO ESCOLAR SOLIDARIO EN PREVENCIÓN Y ATENCIÓN DE DESASTRES AÑO 2007

Nº	REGION PARTICIPANTE	INSTITUCION EDUCATIVA	ALUMNOS PARTICIPANTES	COMITES DE DEFENSA CIVIL
	TOTAL NACIONAL	108	2217	32
01	AMAZONAS	11	243	2
02	APURIMAC	7	240	3
03	CAJAMARCA	12	126	2
04	CUSCO	7	179	2
05	LA LIBERTAD	10	400	9
06	LAMBAYEQUE	8	165	2
07	LIMA	4	39	2
08	LORETO	10	52	5
09	PASCO	19	474	1
10	PIURA	4	120	2
11	UCAYALI	16	179	2

Fuente : Dirección Nacional de Educación y Capacitación - INDECI
Elaboración : Oficina de Estadística y Telemática - INDECI





2.1.8 PROGRAMA DE EDUCACION EN PREVENCIÓN Y ATENCIÓN DE DESASTRES AÑO 2007

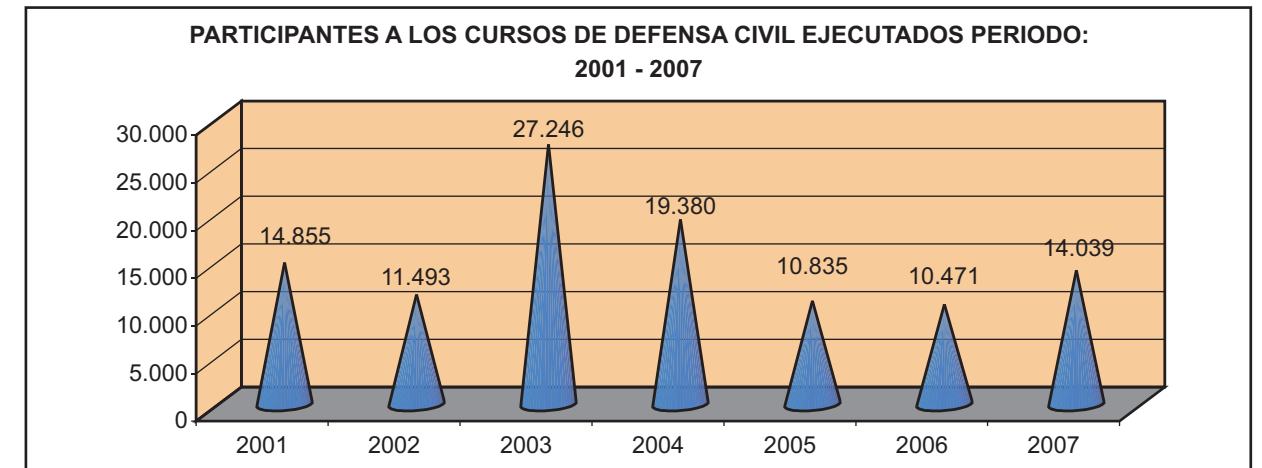
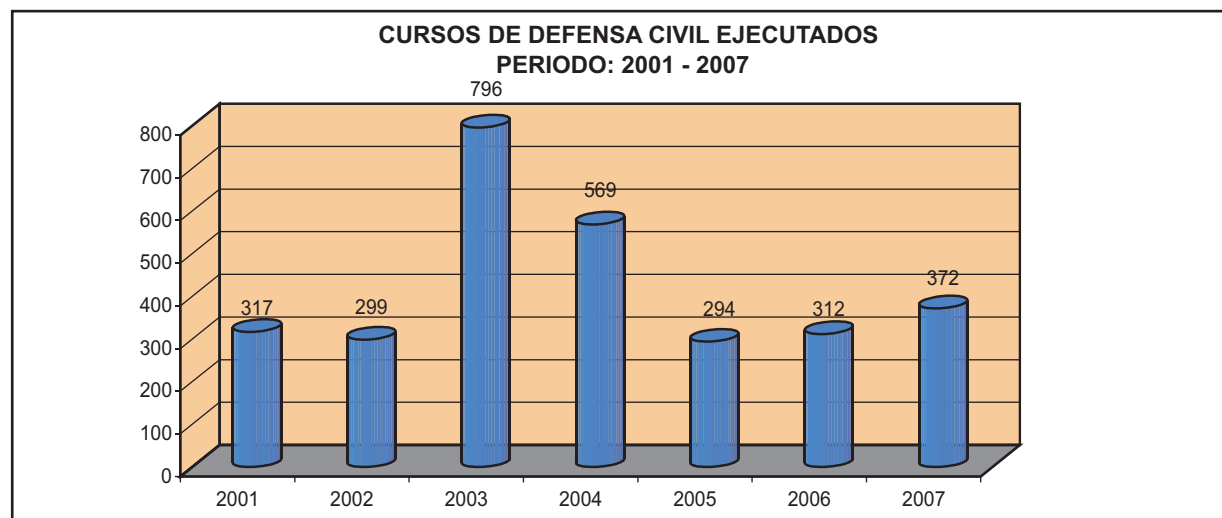
Nº	INSTITUCION EDUCATIVA	DPTO.	TEMA
TOTAL		8	
01	Universidad Nacional de Ingeniería - Escuela de Post Grado	LIMA	Maestría en Gestión de Desastres para el Desarrollo Sostenible
02	Universidad Tecnológica del Perú	LIMA	Diplomado en Ingeniería de seguridad en Defensa Civil
03	Universidad César Vallejo	LA LIBERTAD	Especialidad Docente en Prevención y Atención de Desastres
04	Universidad Ricardo Palma	LIMA	Diplomado en gestión del Riesgo de Desastres para el Desarrollo Sostenible
05	Universidad San Pedro	ANCASH	Diplomado en Ingeniería de Seguridad en Defensa Civil
06	Universidad Señor de Sipán	LAMBAYEQUE	Diplomado en Ingeniería de Seguridad en Defensa Civil
07	Instituto Superior Pedagógico privado Manuel Santana Chiri	ICA	Especialidad Docente en Prevención y Atención de Desastres
08	Instituto Superior Pedagógico Privado Diego Thomson	LIMA	Especialidad Docente en Prevención y Atención de Desastres

Fuente : Dirección Nacional de Educación y Capacitación - INDECI
Elaboración : Oficina de Estadística y Telemática - INDECI

2.1.9 CUADRO RESUMEN DE CURSOS DE DEFENSA CIVIL Y PARTICIPANTES A NIVEL NACIONAL PERIODO 2001 - 2007

AÑOS	CURSOS	PARTICIPANTES
TOTAL NACIONAL	2.959	108.319
2001	317	14.855
2002	299	11.493
2003	796	27.246
2004	569	19.380
2005	294	10.835
2006	312	10.471
2007	372	14.039

Fuente: Dirección Nacional de Educación y Capacitación del INDECI
Elaboración: Oficina de Estadística y Telemática del INDECI

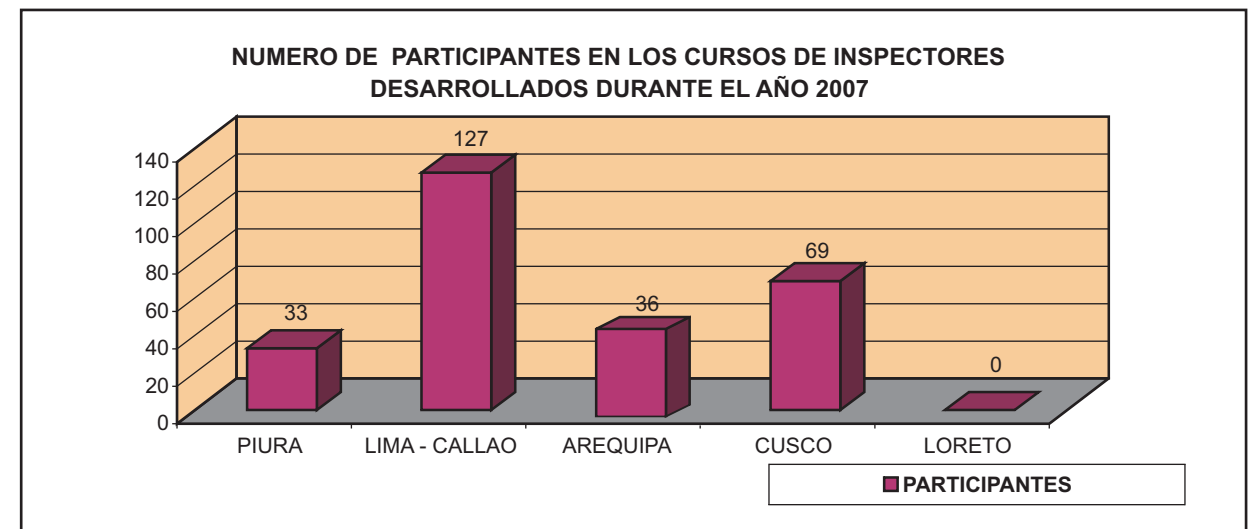


2.2 CURSOS PARA INSPECTORES TÉCNICOS DE DEFENSA CIVIL

2.2.1 CURSOS DE INSPECTORES TECNICOS DESARROLLADOS SEGÚN MACRO-REGIONES DE DEFENSA CIVIL - AÑO 2007

DIRECCIONES REGIONALES DE DEFENSA CIVIL	Nº DE CURSOS	PARTICIPANTES
TOTAL NACIONAL	9	265
PIURA	1	33
LIMA - CALLAO	4	127
AREQUIPA	2	36
CUSCO	2	69
LORETO	0	0

Fuente : Dirección Nacional de Educación y Capacitación - INDECI
Elaboración : Oficina de Estadística y Telemática - INDECI

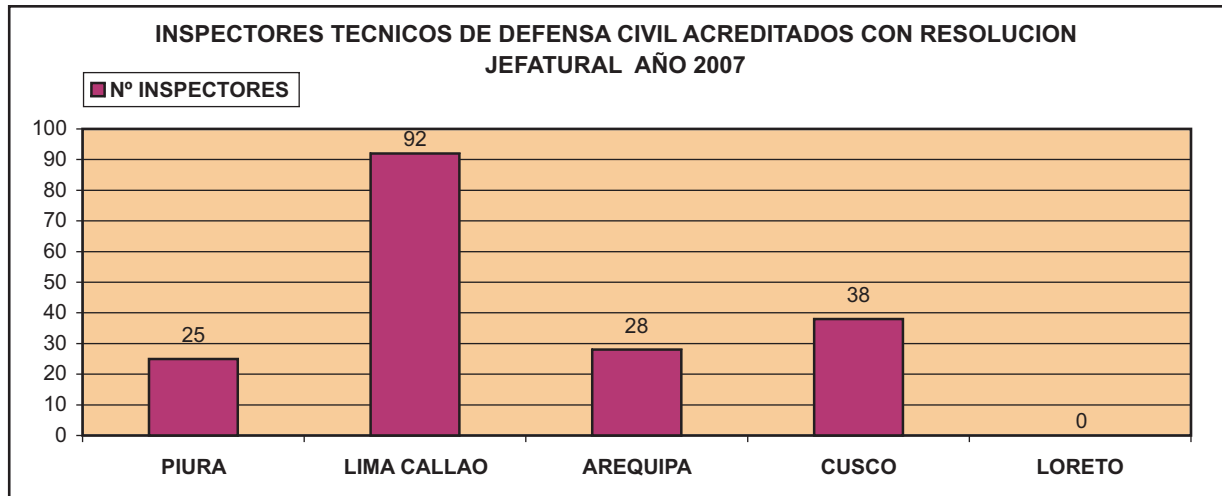




2.2.2 INSPECTORES TÉCNICOS DE SEGURIDAD EN DEFENSA CIVIL ACREDITADOS SEGÚN MACRO-REGIONES DURANTE EL AÑO 2007

DIRECCIONES REGIONALES DE DEFENSA CIVIL	Nº DE CURSOS	PARTICIPANTES	APROBADOS	DESAPROBADOS	RECONOCIDOS CON R.J.
TOTAL NACIONAL	9	265	210	86	183
PIURA	1	33	25	8	25
LIMA CALLAO	4	127	102	25	92
AREQUIPA	2	36	28	39	28
CUSCO	2	69	55	14	38
LORETO	0	0	0	0	0

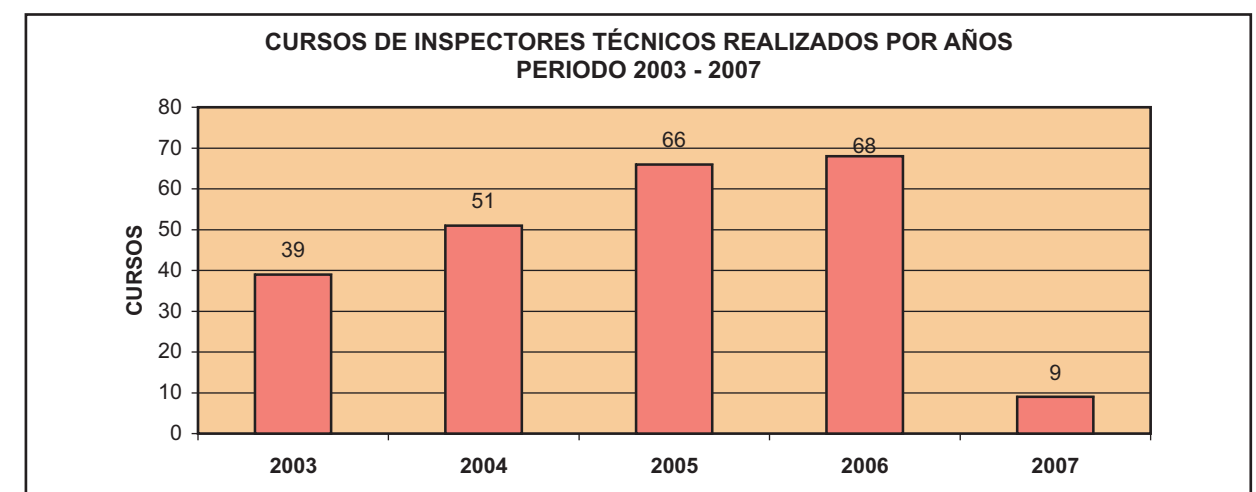
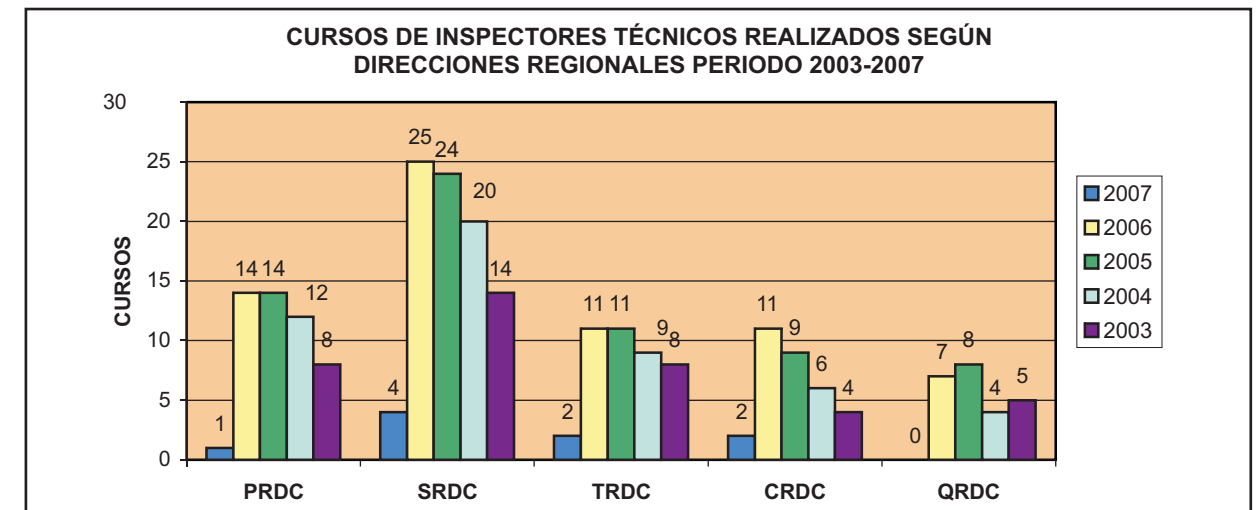
Fuente: Dirección Nacional de Educación y Capacitación - INDECI
Elaboración: Oficina de Estadística y Telemática del INDECI



2.2.3 CURSOS DE INSPECTORES TÉCNICOS REALIZADOS POR LAS DIRECCIONES REGIONALES DE DEFENSA CIVIL, PERIODO : 2003 - 2007

AÑOS	TOTAL CURSOS	Nº DE CURSOS DE INSPECTORES TÉCNICOS				
		PRDC	SRDC	TRDC	CRDC	QRDC
TOTAL	233	49	87	41	32	24
2003	39	8	14	8	4	5
2004	51	12	20	9	6	4
2005	66	14	24	11	9	8
2006	68	14	25	11	11	7
2007	9	1	4	2	2	0

Fuente: Dirección Nacional de Educación y Capacitación - INDECI
Elaboración: Oficina de Estadística y Telemática del INDECI



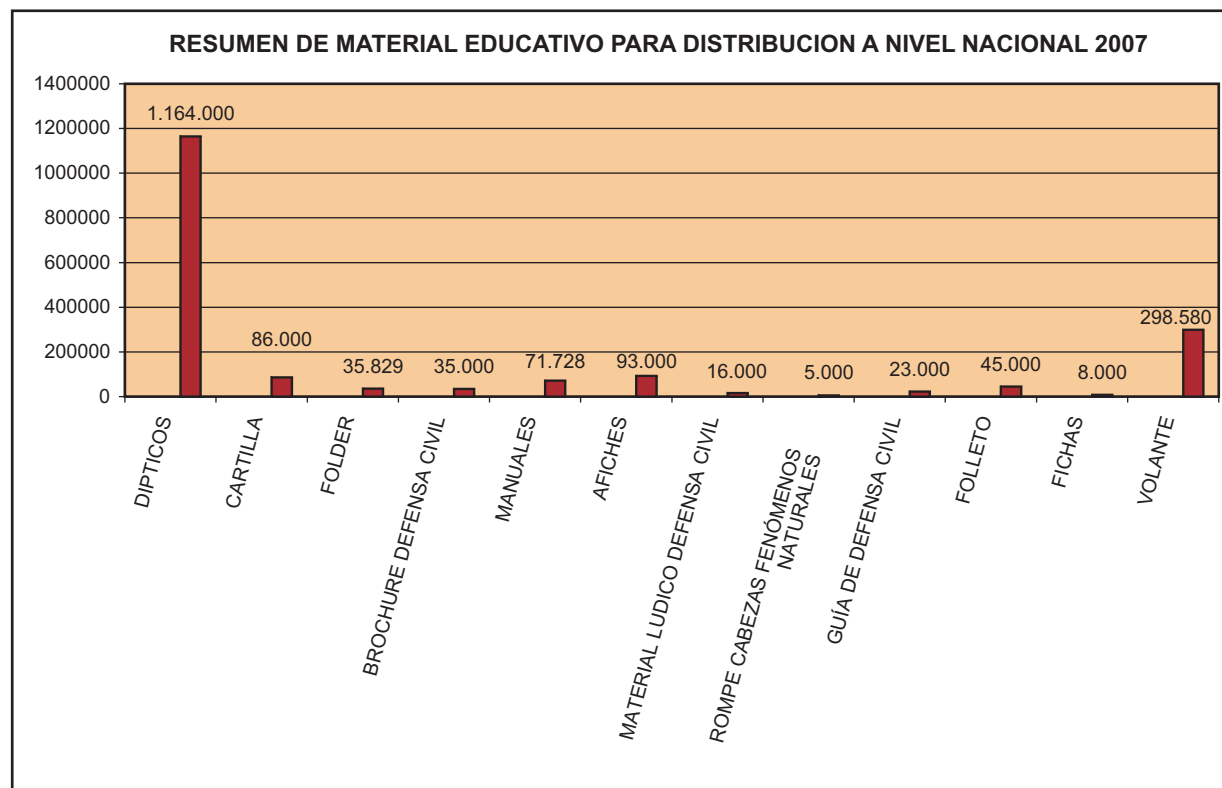


2.3 MATERIAL DIDÁCTICO DE DEFENSA CIVIL

2.3.1 MATERIAL EDUCATIVO DE DIFUSIÓN POR TIPO A NIVEL NACIONAL AÑO 2007

N°	TIPO DE MATERIAL	TIRAJE
TOTAL MATERIAL EDUCATIVO		1.881.137
1	DIPTICOS	1.164.000
2	CARTILLA	86.000
3	FOLDER	35.829
4	BROCHURE DEFENSA CIVIL	35.000
5	MANUALES	71.728
6	AFICHES	93.000
7	MATERIAL LUDICO DEFENSA CIVIL	16.000
8	ROMPE CABEZAS FENÓMENOS NATURALES	5.000
9	GUÍA DE DEFENSA CIVIL	23.000
10	FOLLETO	45.000
11	FICHAS	8.000
12	VOLANTE	298.580

Fuente : Dirección Nacional de Educación y Capacitación - INDECI
Elaboración : Oficina de Estadística y Telemática - INDECI



2.3.2 RESUMEN DE MATERIAL EDUCATIVO DE DISTRIBUCION A NIVEL NACIONAL AÑO 2007

N° ORDEN	TIPO DE MATERIAL	CANTIDAD	CANTIDAD
TOTAL MATERIAL EDUCATIVO		45	1.881.137
1	Diptico Sismo en Centro de Trabajo	23	80.000
2	Diptico Sismo en Instituciones Educativas		80.000
3	Dipticos Huaycos (Aluvion)		75.000
4	Diptico Inundacion		80.000
5	Diptico Helada		40.000
6	Diptico Sequias		40.000
7	Diptico Maremoto (Tsunami)		60.000
8	Diptico Inspecciones Tecnicas		65.000
9	Diptico Difusion de Doctrina Nacional de Defensa Civil		70.000
10	Diptico Señales de Seguridad		65.000
11	Diptico Deslizamiento		50.000
12	Diptico Brigadas Operativas de Defensa Civil		60.000
13	Diptico Incendio Urbano		79.000
14	Diptico Incendio Forestal		40.000
15	Diptico Pirotecnico		60.000
16	Diptico Fenomeno el Niño		50.000
17	Diptico Vientos Fuertes		40.000
18	Diptico Volcanes		30.000
19	Diptico Oleajes Anomalos		20.000
20	Diptico Tormentas Electricas		20.000
21	Diptico Lluvias Intensas		20.000
22	Diptico Nevado y Granizo		20.000
23	Diptico Friajes		20.000
24	Folder de Defensa Civil	1	35.829
25	Afiches de Sismo Centro de Trabajo y Hogar	6	17.000
26	Afiches de Incendio Urbano		17.000
27	Afiches de inundacion		17.000
28	Afiches Huayco		17.000
29	Afiches de Sismo en Instituciones Educativas		17.000
30	Afiche de Erupcion Volcanica		8.000
31	Folleto de Defensa Civil en Instituciones Educativas	1	45.000
32	Guia de Prevencion y Atencion de Desastres	1	23.000
33	Brochure de Defensa Civil	1	35.000
34	Manuales Conocimientos basicos para Comites de Defensa Civil	2	56.728
35	Manuales Administracion Aprendiendo a Prevenir		15.000
36	Material Ludico de Defensa Civil	2	16.000
37	Material Ludico Rompecabezas Fenomenos Naturales		5.000
38	Cartilla Doctrina Nacional de defensa Civil	6	17.000
39	Cartilla Defensa Civil "Tarea de Todos"		17.000
40	Cartilla Terminologia de Defensa Civil		17.000
41	Cartilla "Mejores Casas de Adobe"		10.000
42	Cartilla Aprendiendo a Prevenir		17.000
43	Cartilla Erupcion Volcanica		8.000
44	Fichas de Fenomenos Naturales y Tecnologicos	1	8.000
45	Volante Producto Pirotecnico	1	298.580

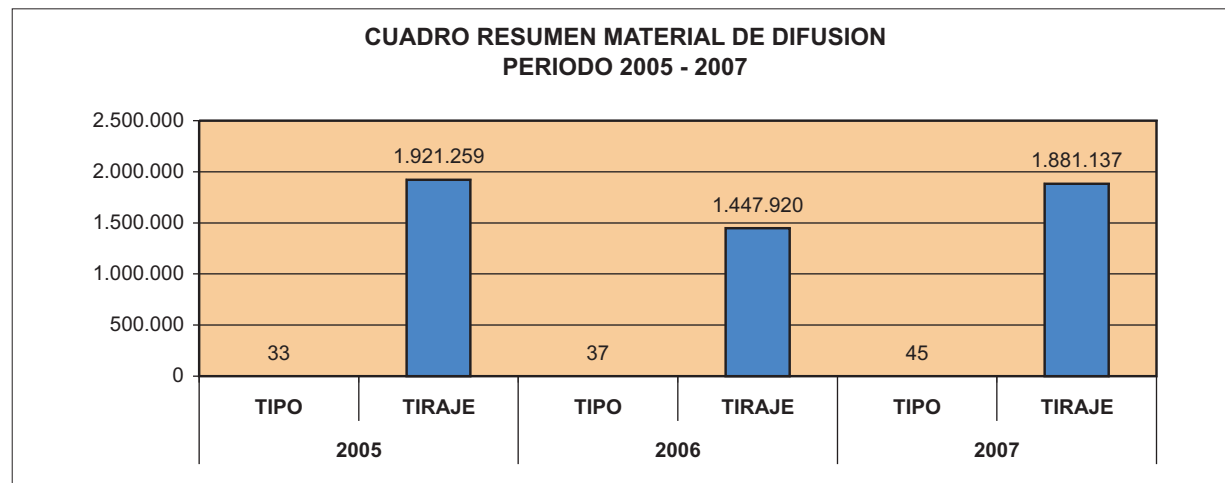
Fuente : Dirección Nacional de Educación y Capacitación - INDECI
Elaboración : Oficina de Estadística y Telemática - INDECI



2.3.3 MATERIAL EDUCATIVO DE DIFUSIÓN POR TIPO A NIVEL NACIONAL PERIODO: 2005-2007

N°	MATERIAL EDUCATIVO	2005		2006		2007	
		TIPO	TIRAJE	TIPO	TIRAJE	TIPO	TIRAJE
TOTAL		33	1.921.259	37	1.447.920	45	1.881.137
1	AFICHE	5	264.796	6	82.000	6	93.000
2	BROCHURE DE DEFENSA CIVIL	1	35.306	1	24.220	1	35.000
3	CARTILLA	3	64.000	6	87.852	6	86.000
4	DIPTICO	18	941.297	18	940.000	23	1.164.000
5	FICHA	1	70.612	1	8.000	1	8.000
6	FOLDER	1	35.306	1	16.000	1	35.829
7	FOLLETO	1	52.959	1	22.000	1	45.000
8	GUIA DE DEFENSA CIVIL	1	44.133	1	18.000	1	23.000
9	MANUAL			1	30.400	2	71.728
10	MATERIAL LUDICO DE DEFENSA CIVIL	1	61.786			1	16.000
11	ROMPE CABEZA SOBRE FENOMENOS NATURALES					1	5.000
12	VOLANTE	1	351.064	1	219.448	1	298.580

Fuente : Dirección Nacional de Educación y Capacitación - INDECI
Elaboración : Oficina de Estadística y Telemática - INDECI





COMPENDIO ESTADÍSTICO DE PREVENCIÓN Y ATENCIÓN DE DESASTRES 2007



LOGISTICA





III. LOGÍSTICA

Capítulo referente a la Ayuda Humanitaria que el Instituto Nacional de Defensa Civil - INDECI y el Sistema Nacional de Defensa Civil - SINADECI ha proporcionado a la población afectada por desastres, conteniendo información estadística del Stock Logístico movilizado por el INDECI a las Direcciones Regionales de Defensa Civil, así mismo la Ayuda Humanitaria recibida tanto Nacional como proveniente del extranjero para atender las emergencias que se presentan en el territorio nacional y la Ayuda Humanitaria entregada a la población por emergencias. También se informa la Ayuda Humanitaria que el Perú proporcionó a los países hermanos de Bolivia, Chile y México, precisando que la Ayuda Humanitaria correspondiente al sismo de Pisco se indica en el Capítulo V Desastres 2007 – Sismo del 15 de Agosto.

RESUMEN

Durante el año 2007, el INDECI ha movilizado a las Direcciones Regionales para atender las emergencias que se presenten en sus respectivas jurisdicciones, un total de 4 mil 210 toneladas valorizadas en 41 millones 312 mil nuevos soles; siendo Ica el departamento con mayor stock, con mil 438 toneladas equivalente a 12 millones 987 mil nuevos soles que es el 31,44% del total nacional, esta alta cifra se debe a la atención de la población por el sismo del 15 de Agosto 2007: Luego siguen las Direcciones Regionales de Ayacucho-Huancavelica con 427 toneladas valorizado en 4 millones 341 nuevos soles, para atender las poblaciones que fueron afectadas por heladas y friaje, durante este periodo Puno recibió importante apoyo logístico con 390 toneladas equivalente a un costo de 4 millones 76 mil nuevos soles; contiene también la relación de Almacenes de Defensa Civil conformado por 163 locales, de los cuales 3 son generales y están ubicados en Lima, 17 en la Direcciones Regionales de Defensa Civil y 143 almacenes adelantados ubicados en lugares estratégicos a lo largo del territorio nacional cuyo propósito es contar con productos logísticos para atender a la población en forma oportuna y adecuada, contiene además la Ayuda Humanitaria recibida tanto nacional como internacional; y gran parte de ella fue destinada para el friaje, heladas y sismo del 15 de agosto de 2007.

Así mismo se debe indicar que a través de cuentas bancarias, el INDECI recibió la suma de 42 mil 696 nuevos soles y 101 mil 20 dólares americanos, equivalente a 302 mil 877 nuevos soles, resultando un total general de 345 mil 573 nuevos soles, lo cual fue destinada íntegramente a las poblaciones afectadas por heladas y friaje, el INDECI a su vez recibió donaciones en especies valorizadas en 5 millones 788 mil 588 nuevos soles que también fueron destinadas a las poblaciones afectadas por heladas y friaje.

Por otro lado se debe mencionar que la comunidad internacional se hizo presente con ayuda humanitaria, proporcionando importantes donaciones destinadas para la atención de las poblaciones damnificadas y afectadas por las diversas emergencias ocurridas en el Perú, las donaciones en especies están valorizadas en 989 mil 646 nuevos soles. Finalmente en este capítulo se presenta la Ayuda Humanitaria proporcionada a los hermanos países de Bolivia, Chile y México que fueron azotados por lluvias, sismo e inundaciones respectivamente, la ayuda total asciende a 26,13 toneladas con un costo estimado de 307 mil 806 nuevos soles.

Es preciso recalcar que para atender a las poblaciones afectadas por las heladas que afectó a 18 departamentos del país, se recibió una gran cantidad de donaciones por parte de la población, de las empresas públicas y privadas, así como de la comunidad internacional, resaltando también la presencia del Señor Presidente de la República que participó activamente tanto en las cruzadas de donaciones, como en las acciones que dispuso para la atención a las poblaciones afectadas por el mencionado evento.



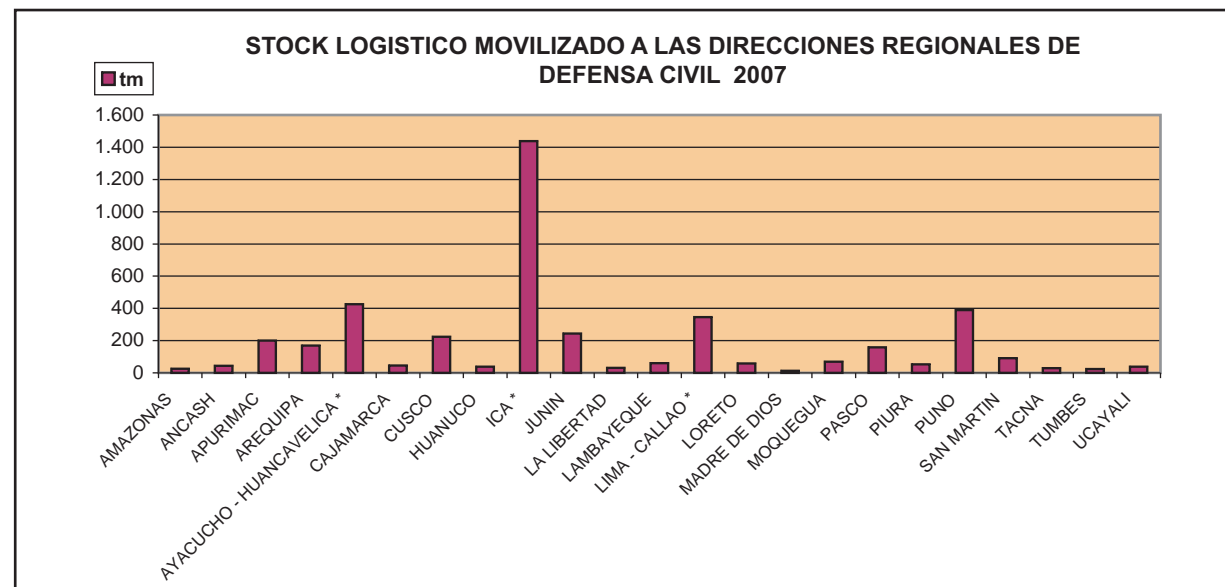
3.1 STOCK LOGÍSTICO MOVILIZADO A LAS DIRECCIONES REGIONALES DE DEFENSA CIVIL

3.1.1 STOCK LOGISTICO MOVILIZADO A LAS DIRECCIONES REGIONALES DE DEFENSA CIVIL 2007

DIRECCIÓN REGIONAL DE DEFENSA CIVIL	AÑO 2007 (*)	
	PESO	COSTO EN SOLES
	TM	(en miles)
TOTAL	4.210	41.312
AMAZONAS	25	264
ANCASH	43	419
APURIMAC	200	2.269
AREQUIPA	168	1.608
AYACUCHO - HUANCVELICA *	427	4.341
CAJAMARCA	45	375
CUSCO	225	2.253
HUANUCO	37	343
ICA *	1.438	12.987
JUNIN	243	2.729
LA LIBERTAD	31	322
LAMBAYEQUE	59	626
LIMA - CALLAO *	345	2.949
LORETO	58	716
MADRE DE DIOS	12	181
MOQUEGUA	69	626
PASCO	159	1.310
PIURA	53	575
PUNO	390	4.076
SAN MARTIN	91	1.333
TACNA	29	399
TUMBES	23	212
UCAYALI	38	399

(*) : No refleja el apoyo real efectuado a los departamentos que fueron afectados por el sismo del 15 de Agosto, porque estos apoyos fueron directamente a las zonas afectadas procedentes de diversos puntos de acopio como : el Estadio Nacional, Almacén Central, Muelle, entre otros puntos, y que no fueron registrados en el SINPAD ni en el Almacén Central, por la gran demanda de atención a la población damnificada.

Fuente: Dirección Nacional de Logística del INDECI.
Elaboración: Oficina de Estadística y Telemática del INDECI



3.1.2 CUADRO COMPARATIVO DE STOCK LOGÍSTICO MOVILIZADO ALAS DIRECCIONES REGIONALES DE DEFENSA CIVIL PERIODO 2004 - 2007

Nº	DIRECCIÓN REGIONAL DE DEFENSA CIVIL	AÑO 2004		AÑO 2005		AÑO 2006		AÑO 2007 (*)	
		PESO	COSTO EN SOLES	PESO	COSTO EN SOLES	PESO	COSTO EN SOLES	PESO	COSTO EN SOLES
		TM	(en miles)	TM	(en miles)	TM	(en miles)	TM	(en miles)
	TOTAL NACIONAL	1.766	14.730	1.302	10.272	1.482	13.500	4.210	41.312
1	AMAZONAS	76	600	47	394	88	719	25	264
2	ANCASH	17	157	47	354	31	261	43	419
3	APURIMAC	80	699	72	654	75	504	200	2.269
4	AREQUIPA	86	566	26	205	176	2.172	168	1.608
5	AYACUCHO - HUANCVELICA *	241	2.244	138	1.193	170	1.555	427	4.341
6	CAJAMARCA	28	237	26	157	39	287	45	375
7	CUSCO	103	962	82	524	66	509	225	2.253
8	HUANUCO					60	720	37	343
9	ICA *					17	137	1.438	12.987
10	JUNIN							243	2.729
11	LA LIBERTAD	47	233	38	244	25	181	31	322
12	LAMBAYEQUE	59	562	38	251	15	117	59	626
13	LIMA - CALLAO *	290	1.849	180	1.506	112	915	345	2.949
14	LORETO	113	1.127	67	435	57	455	58	716
15	MADRE DE DIOS	56	234	41	302	17	167	12	181
16	MOQUEGUA	40	393	26	315	48	448	69	626
17	PASCO					23	125	159	1.310
18	PIURA	78	781	37	314	41	443	53	575
19	PUNO	232	2.319	73	789	143	1.228	390	4.076
20	SAN MARTIN	110	724	184	1.265	147	1.350	91	1.333
21	TACNA	31	337	75	512	45	401	29	399
22	TUMBES	20	164	8	42	14	192	23	212
23	UCAYALI	62	542	98	816	73	614	38	399

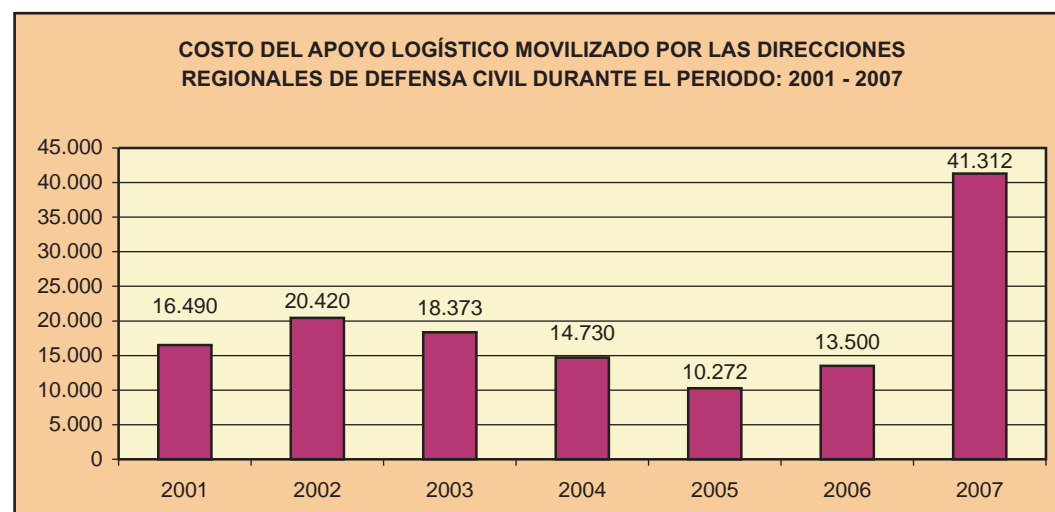
Fuente : Dirección Nacional de Logística del INDECI
Elaboración : Oficina de Estadística y Telemática del INDECI

(*) : No refleja el apoyo real efectuado a los departamentos que fueron afectados por el sismo del 15 de Agosto, especialmente el departamento de Ica, ya que estos apoyos fueron directamente a las zonas afectadas procedentes de diversos puntos de acopio como : Estadio Nacional, Grupo 8, Almacén de la SUNAT, Almacén Central, Muelle entre otros puntos y que no fueron registrados en el SINPAD ni en el Almacén Central por la gran demanda de atención a la población afectada por el sismo.

**3.1.3 SERIE STOCK MOVILIZADO A LAS DIRECCIONES REGIONALES DE DEFENSA CIVIL**
Periodo: 2001 - 2007

AÑOS	APOYO LOGISTICO MOVILIZADO	
	TM	S/. (COSTO EN MILES)
TOTAL	18.062	135.097
2001	2.224	16.490
2002	4.301	20.420
2003	2.776	18.373
2004	1.766	14.730
2005	1.302	10.272
2006	1.482	13.500
2007	4.210	41.312

Fuente : Dirección Nacional de Logística del INDECI
Elaboración : Oficina de Estadística y Telemática del INDECI

**3.2 ALMACENES DE DEFENSA CIVIL - 2007**

Nº	REGION	DPTO	PROVINCIA	DISTRITO	LOCALIDAD	VIGENCIA CONVENIO	SITUACION
1	SEDE LIMA	Lima	Lima	La Victoria	La Victoria		Funcionando
2		Lima	Callao	Callao	Grupo # 8		Funcionando
3		Lima	Lima	Santa Anita	Almacén Sunat-Sta Anita		Funcionando
TOTAL funcionando							3

DIRECCIONES REGIONALES DE DEFENSA CIVIL A NIVEL NACIONAL

Nº	REGION	DPTO	PROVINCIA	DISTRITO	LOCALIDAD	VIGENCIA CONVENIO	SITUACION
1	MACRO REGION PIURA	Piura	Piura	Piura	Piura		Funcionando
2		La Libertad	Trujillo	Trujillo	Trujillo		Funcionando
3		Tumbes	Tumbes	Tumbes	Tumbes		Funcionando
4		Lambayeque	Chiclayo	Chiclayo	Chiclayo		Funcionando
5		Cajamarca	Cajamarca	Cajamarca	Cajamarca		Funcionando
6		Amazonas	Bagua	Bagua	Bagua		Funcionando
1	MACRO REGION LIMA-CALLAO	Lima - Callao	Lima	San Isidro	San Isidro		
2		Ayacucho	Huamanga	Ayacucho	Ayacucho		Funcionando
3		Huanuco	Huanuco	Amarilis	Paucarbamba		
4		Pasco	Pasco	Yanacancha	S. J.de Jarapampa		
5		Junin	Huancayo	Huancayo	Huancayo		
		Huancavelica	Huaraz	Huaraz			
1	MACRO REGION AREQUIPA	Arequipa	Arequipa	Arequipa	Arequipa		Funcionando
2		Moquegua	Moquegua	Moquegua	Moquegua		Funcionando
3		Tacna	Tacna	Tacna	Tacna		Funcionando
4		Puno	San Roman	Juliaca	Juliaca		Funcionando
1	MACRO REGION CUSCO	Cusco	Cusco	Cusco	Cusco		Funcionando
2		Apurimac	Apurimac	Tamburco	Tamburco		Funcionando
3		Madre de Dios	Madre de Dios	Puerto Maldonado	Puerto Maldonado		Funcionando
1	MACRO REGION LORETO	Loreto	Loreto	Iquitos	Iquitos		Funcionando
2		Ucayali	Cmel Portillo	Calleria	Pucallpa		Funcionando
3		San Martin	San Martin	Tarapoto	Tarapoto		Funcionando
TOTAL funcionando							17

CUADRO DE ALMACENES ADELANTADOS A NIVEL NACIONAL

Nº	REGION	DPTO	PROVINCIA	DISTRITO	LOCALIDAD	VIGENCIA CONVENIO	SITUACION	
1	PIURA	PIURA	AYABACA	Ayabaca	Ayabaca	20/11/2002	20/11/2005	Funcionando
2		PIURA	AYABACA	Sicchez	Sicchez	05/04/2003	05/04/2006	Funcionando
3		PIURA	HUANCABAMBA	Huancabamba	Huancabamba	16/02/2003	16/02/2006	Funcionando
4		PIURA	HUANCABAMBA	Huarmaca	Huarmaca	20/11/2002	20/11/2005	Funcionando
5		PIURA	HUANCABAMBA	Lalaquíz	Tunal	16/02/2003	16/02/2006	Funcionando
6		PIURA	HUANCABAMBA	C. de la Frontera	Salapache	20/11/2002	20/11/2005	Func.-Baja
7		PIURA	MORROPON	Salitral	Saitral	15/02/2004	15/02/2007	Funcionando
8		PIURA	MORROPON	Chulucanas	Chulucanas	20/11/2002	20/11/2005	Funcionando
9		PIURA	MORROPON	Yamango	Yamango	15/02/2004	15/02/2007	Funcionando
10		PIURA	MORROPON	Santo Domingo	Santo Domingo	15/02/2004	15/02/2007	Funcionando
11		PIURA	PIURA	Cura Mori	Cucungara	20/11/2002	20/11/2005	Funcionando
12		PIURA	PIURA	Tambogrande	Tambogrande	04/04/2003	04/04/2006	Funcionando
13		PIURA	PIURA	Las Lomas	Las Lomas	27/11/2002	27/11/2005	Funcionando
14		PIURA	PIURA	Piura	Piura Gob Reg.	21/08/2001	31/08/2002	Func.-Baja
15		PIURA	SULLANA	Lancones	Lancones	02/02/2004	02/02/2007	Funcionando
16		PIURA	TALARA	Talara	Talara	05/03/2003	05/03/2006	Funcionando
17		PIURA	TALARA	El Alto	El Alto	29/11/2002	29/11/2005	Func.-Baja



Nº	REGION	DPTO	PROVINCIA	DISTRITO	LOCALIDAD	VIGENCIA CONVENIO	SITUACION	
1	TUMBES	TUMBES	ZARUMILLA	Matapalo	Matapalo	12/02/2004	12/02/2007	Funcionando
2		TUMBES	CONTRALM. VILLAR	Casitas	Cañaverel	18/12/2003	18/12/2006	Funcionando
3		TUMBES	ZARUMILLA	Zarumilla	Zarumilla	25/02/2004	25/02/2007	Funcionando
4		TUMBES	TUMBES	San Jacinto	San Jacinto			Funcionando
5		TUMBES	CONTRALM. VILLAR	Zorritos	Zorritos			Funcionando
1	LAMB	LAMBAYEQUE	CHICLAYO	Oyotun	Oyotun	30/01/2004	30/01/2007	Funcionando
2		LAMBAYEQUE	LAMBAYEQUE	Olmos	Olmos	30/01/2004	30/01/2007	Funcionando
3		LAMBAYEQUE	LAMBAYEQUE	Motupe	Motupe	30/01/2004	30/01/2007	Funcionando
4		LAMBAYEQUE	FERRENAFE	Pitipo	Pitipo	30/01/2004	30/01/2007	Funcionando
5		LAMBAYEQUE	LAMBAYEQUE	Inkawasi	Inkawasi	30/01/2004	30/01/2007	Funcionando
6		LAMBAYEQUE	LAMBAYEQUE	Kañaris	Kañaris	30/01/2004	30/01/2007	Funcionando
7		Cajamarca	SAN MIGUEL	Nanchoc	Nanchoc	30/01/2004	30/01/2007	Funcionando
1	LA LIBER	LA LIBERTAD	SANT. DE CHUCO	Stgo de Chuco	Stgo de Chuco	26/05/2004	26/05/2007	Funcionando
2		LA LIBERTAD	GRAN CHIMU	Sayapullo	Sayapullo	14/07/2004	14/07/2007	Funcionando
3		LA LIBERTAD	SANCHEZ CARRION	Huamachuco	Huamachuco	26/05/2004	26/05/2007	Funcionando
4		LA LIBERTAD	BOLIVAR	Bolivar	Bolivar	18/07/2004	18/07/2007	Funcionando
5		LA LIBERTAD	PATAZ	Tayabamba	Tayabamba	18/07/2004	18/07/2007	Funcionando
6		LA LIBERTAD	OTUZCO	Otuzco	Otuzco	24/05/2004	24/05/2007	Funcionando
1	CAJAM.	CAJAMARCA	CAJABAMBA	Cajabamba	Cajabamba	18/12/2003	18/12/2006	Funcionando
2		CAJAMARCA	CELENDIN	Celendin	Celendin	18/12/2003	18/12/2006	Funcionando
3		CAJAMARCA	CONTUMAZA	Contumazá	Contumazá	18/12/2003	18/12/2006	Funcionando
4		CAJAMARCA	CHOTA	Chota	Chota	23/09/2004	23/09/2007	Funcionando
5		CAJAMARCA	CUTERVO	Cutervo	Cutervo	18/12/2003	18/12/2006	Funcionando
6		CAJAMARCA	SAN IGNACIO	San Ignacio	San Ignacio	18/12/2003	18/12/2006	Funcionando
7		CAJAMARCA	JAEN	Jaen	Jaen	18/12/2003	18/12/2006	Funcionando
8		CAJAMARCA	SAN MIGUEL	San Miguel	S. Miguel de Pallaque	18/12/2003	18/12/2006	Funcionando
1	AMAZ.	AMAZONAS	CHACHAPOYAS	Chachapoyas	Chachapoyas	13/05/2004	13/05/2007	Funcionando
2		AMAZONAS	CONDORCANQUI	Nieva	S. Maria de Nieva	03/06/2004	03/06/2007	Funcionando
3		AMAZONAS	LUYA	Lamud	Lamud			Funcionando
4		AMAZONAS	BAGUA	Imaza	Chiriaco			Funcionando
5		AMAZONAS	BAGUA	Aramango	Aramango			Funcionando
6		AMAZONAS	ROD. DE MENDOZA	San Nicolas	San Nicolas	31/03/2005	31/03/2008	Funcionando
1	LIMA - CALLAO	LIMA	HUAURA	Huacho	Huacho	10/02/2003	09/02/2006	Funcionando
2		LIMA	LIMA	Lurigancho	Chosica	02/01/2004	01/01/2007	Funcionando
3		LIMA	HUAROCHIRI	Matucana	Matucana	03/03/2004	02/03/2007	Funcionando
4		LIMA	HUAROCHIRI	Antioquia	Antioquia	03/03/2004	02/03/2007	Funcionando
1	ANCASH	ANCASH	HUARAZ	Huaraz	Huaraz			Funcionando
2		ANCASH	PALLASCA	Cabana	Cabana	10/02/2003	09/02/2006	Funcionando
3		ANCASH	SANTA	Chimbote	Chimbote			Funcionando
4		ANCASH	HUARI	Huari	Huari	02/03/2004	01/03/2007	Funcionando
1	HUANUCO	HUANUCO	HUANUCO	Amarilis	Paucarbamba	01/01/2003	31/12/2005	Funcionando
2		HUANUCO	LEONCIO PRADO	Rupa Rupa	Tingo Maria	02/03/2004	01/03/2007	Funcionando
3		HUANUCO	MARAÑON	Huacrachuco	Huacrachuco			Funcionando
4		HUANUCO	HUAMALIES	Llata	Llata	12/03/2004	11/03/2007	Funcionando
5		HUANUCO	DOS DE MAYO	La Union	La Union	12/03/2004	11/03/2007	Funcionando
1	PASCO	PASCO	PASCO	Yanacancha	S. J. de Jarapampa			Funcionando
2		PASCO	DANIEL A. CARRION	Yanahuanca	Yanahuanca	27/02/2004	26/02/2007	Funcionando
3		PASCO	OXAPAMPA	Oxapampa	Oxapampa	02/03/2004	01/03/2007	Funcionando
1	JUNIN	JUNIN	CHANCHAMAYO	Chanchamayo	La Merced	02/01/2003	01/01/2006	Funcionando
2		JUNIN	HUANCAYO	Huancayo	Huancayo	02/01/2003	01/01/2006	Funcionando
3		JUNIN	SATIPO	Satipo	Satipo	02/01/2003	01/01/2006	Funcionando
1	HUANCAV.	HUANCAVELICA	HUANCAVELICA	Huancavelica	Huancavelica	14/02/2003	13/02/2006	Funcionando
2		HUANCAVELICA	ANGARAES	Lircay	Lircay	02/03/2004	01/03/2007	Funcionando
3		HUANCAVELICA	HUAYTARA	Huaytara	Huaytara	13/08/2003	12/08/2006	Funcionando
4		HUANCAVELICA	TAYACAJA	Pampas	Pampas	01/03/2004	28/02/2007	Funcionando
1	AYAC.	AYACUCHO	LUCANAS	Puquio	Puquio	02/01/2003	01/01/2006	Funcionando
2		AYACUCHO	PAUCAR DEL S.SARA	Pausa	Pausa			Funcionando
3		AYACUCHO	HUANCA SANCOS	Sancos	Huanca Sancos	17/02/2004	16/02/2007	Funcionando
1	LIMA - CALLAO	ICA	ICA	Ica	Ica	01/01/2003	31/12/2005	Funcionando
2		ICA	CHINCHA	Chincha Alta	Chincha Alta			Funcionando
3		ICA	NAZCA	Nazca	Nazca			Funcionando



Nº	REGION	DPTO	PROVINCIA	DISTRITO	LOCALIDAD	VIGENCIA CONVENIO	SITUACION	
1	ARE	AREQUIPA	CARAVELI	Caraveli	Caraveli	10/10/2002	10/10/2005	Funcionando
2		AREQUIPA	CARAVELI	Acari	Acari	05/07/2004	05/07/2007	Funcionando
3		AREQUIPA	CAYLLOMA	Chivay	Chivay	24/09/2002	24/09/2005	Funcionando
4		AREQUIPA	CAYLLOMA	Caylloma	Caylloma	16/06/2004	16/06/2007	Funcionando
5		AREQUIPA	CONDESUYOS	Chuquibamba	Chuquibamba	27/05/2004	27/05/2007	Funcionando
6		AREQUIPA	CASTILLA	Viraco	Viraco	20/09/2002	20/09/2005	Funcionando
7		AREQUIPA	LA UNION	Cotahuasi	Cotahuasi	27/05/2004	27/05/2007	Funcionando
1	MOQUEG.	MOQUEGUA	GRAL SANCHEZ CERR	Omate	Omate	01/08/2003	01/08/2006	Funcionando
2		MOQUEGUA	GRAL SANCHEZ CERR	Chojata	Chojata	17/03/2003	17/03/2006	Funcionando
3		MOQUEGUA	GRAL SANCHEZ CERR	Ichuña	Ichuña	19/03/2003	19/03/2006	Funcionando
4		MOQUEGUA	GRAL SANCHEZ CERR	Ubinas	Ubinas	21/08/2003	21/08/2006	Funcionando
5		MOQUEGUA	MARISCAL NIETO	Carumas	Carumas	21/08/2003	21/08/2006	Funcionando
1	TACNA	TACNA	TACNA	Palca	Palca	01/07/2004	01/07/2007	Funcionando
2		TACNA	TARATA	Tarata	Tarata	12/01/2004	12/01/2007	Funcionando
3		TACNA	JORGE BASADRE	Locumba	Locumba	12/01/2004	12/01/2007	Funcionando
4		TACNA	JORGE BASADRE	Ilabaya	Ilabaya	12/01/2004	12/01/2007	Funcionando
5		TACNA	CANDARAVE	Candarave	Candarave	12/01/2004	12/01/2007	Funcionando
1	PUNO	PUNO	CHUCUITO JULI	Juli	Juli	08/09/2004	08/09/2007	Funcionando
2		PUNO	SANDIA	Lim bani	Lim bani	08/09/2004	08/09/2007	Funcionando
3		PUNO	SANDIA	Sandia	Sandia	08/09/2004	08/09/2007	Funcionando
4		PUNO	SANDIA	San Juan Del Oro	San Juan Del Oro	08/09/2004	08/09/2007	Funcionando
5		PUNO	MELGAR	Ayaviri	Ayaviri	08/09/2004	08/09/2007	Funcionando
6		PUNO	LAMPA	Lampa	Lampa	07/09/2004	07/09/2007	Funcionando
7		PUNO	AZANGARO	Azangaro	Azangaro	08/09/2004	08/09/2007	Funcionando
8		PUNO	SAN ANTONIO PUTINA	Sina	Sina	08/09/2004	08/09/2007	Funcionando
9		PUNO	SAN ANTONIO PUTINA	Putina	Putina	08/09/2004	08/09/2007	Funcionando
10		PUNO	CARABAYA	Coaza	Coaza	08/09/2004	08/09/2007	Funcionando
11		PUNO	CARABAYA	Macusani	Macusani	08/09/2004	08/09/2007	Funcionando
12		PUNO	SAN ROMAN	Juliaca	Juliaca	23/07/2004	23/07/2007	Funcionando
13		PUNO	EL COLLAO	Ilave	Ilave	08/09/2004	08/09/2007	Funcionando
14		PUNO	HUANCANE	Huancane	Huancane	08/09/2004	08/09/2007	Funcionando
15		PUNO	PUNO	Puno	Puno	08/09/2004	08/09/2007	Funcionando
1	CUSCO	CUSCO	CANCHIS	Sicuani	Sicuani	13/08/2004	13/08/2007	Funcionando
2		CUSCO	LA CONVENCION	Santa Ana	Quillabamba	13/08/2004	13/08/2007	Funcionando
3		CUSCO	CHUMBIVILCAS	Santo tomas	Santo Tomas	21/05/2004	21/05/2007	Funcionando
4		CUSCO	ESPINAR	Espinar	Espinar (Yauri)	03/07/2004	03/07/2007	Funcionando
5		CUSCO	CANAS	Yanaoca	Yanaoca	03/07/2004	03/07/2007	Funcionando
6		Apurimac	COTABAMBAS	Cotabambas	Cotabambas	03/07/2004	11/02/2008	Funcionando
1	APURI.	APURIMAC	ANDAHUAYLAS	Andahuaylas	Andahuaylas			Funcionando
2		APURIMAC	CHINCHEROS	Chincheros	Chincheros	24/09/2003	24/09/2006	Funcionando
3		APURIMAC	GRAU	Chuquibambilla	Chuquibambilla			Funcionando
4		APURIMAC	ANTABAMABA	Antabamba	Antabamba			Funcionando
1	MADRE DE DIOS	MADRE DE DIOS	TAHUAMANU	Tahuamanu	Iñapari	20/07/2004	20/07/2007	Funcionando
2		MADRE DE DIOS	MANU	Huepetue	Huepetue	20/07/2004	20/07/2007	Funcionando
3		MADRE DE DIOS	MANU	Manu	Salvacion			Funcionando
1	LORETO	LORETO	MARISCAL R.CASTILLA	M. R. Castilla	Caballo Cocha	09/03/2004	09/03/2007	Funcionando
2		LORETO	LORETO / NAUTA	Nauta	Nauta	10/03/2004	10/03/2007	Funcionando
3		LORETO	REQUENA	Requena	Requena	11/03/2004	11/03/2007	Funcionando
4		LORETO	MAYNAS	El Putumayo	S.A. de El Estrecho	12/03/2004	12/03/2007	Funcionando
5		LORETO	MAYNAS	Yaquerana	Colonia - Angamos	13/03/2004	13/03/2007	Funcionando
6		LORETO	ALTO AMAZONAS	Barranca	San Lorenzo	14/03/2004	14/03/2007	Funcionando
7		LORETO	MAYNAS	El Napo	Santa Clotilde	02/09/2005	02/09/2008	Funcionando
1	UCAYALI	UCAYALI	PADRE ABAD	Padre Abad	Aguaytia	16/01/2003	16/01/2006	Funcionando
2		UCAYALI	ATALAYA	Raymondi	Atalaya	10/02/2003	10/02/2006	Funcionando
3		UCAYALI	PURUS	Purus	Puerto Esperanza	04/04/2003	04/04/2006	Funcionando
4		Huanuco	PUERTO INCA	Puerto Inca	Puerto Inca	12/08/2003	12/08/2006	Funcionando
5		Huanuco	PUERTO INCA	Codo Pozuzo	Codo Pozuzo	07/10/2002	07/10/2005	Funcionando
6		Huanuco	PUERTO INCA	Tournavista	Tournavista	23/10/2003	23/10/2006	Funcionando
7		Ucayali	UCAYALI	Contamana	Contamana	20/04/2003	20/04/2006	Funcionando
8		Loreto	UCAYALI	Sarayacu	Sarayacu	10/04/2003	10/04/2006	Funcionando
9		Ucayali	ATALAYA	Sepahua	Sepahua			Funcionando
10		Ucayali	ATALAYA	Tahuania	Bolognesi	10/04/2003	10/04/2006	Funcionando
1	S. MARTIN	SAN MARTIN	TOCACHE	Tocache	Tocache Nuevo	10/01/2004	10/01/2006	Funcionando
2		Loreto	ALTO AMAZONAS	Yurimaguas	Yurimaguas	10/01/2003	10/01/2006	Funcionando
3		San Martin	SAN MARTIN	Huimayoc	Huimayoc	18/02/2005	18/02/2008	Funcionando

TOTAL funcionando

143



CUADRO RESUMEN

ALMACEN GENERAL	FUNCIONANDO	3
ALMACEN DD.RR.	FUNCIONANDO	17
ALMACEN ALM. ADELANT.	FUNCIONANDO	143
TOTAL ALMACENES		163
BAJA** (proceso de desactivación)		3

Nota: Se encuentran con Resolución Jefatural de Bajas, pero se están considerando como FUNCIONANDO; debido a que tiene Stock.
Fuente: Dirección Nacional de Logística del INDECI
Elaboración: Oficina de Estadística y Telemática del INDECI



3.3 AYUDA HUMANITARIA RECIBIDA POR EMERGENCIAS

3.3.1 NACIONAL

3.3.1.1 DINERARIA

A. AYUDA HUMANITARIA RECIBIDA MEDIANTE DONACIONES DINERARIAS EN MONEDA NACIONAL (S/.) POR HELADAS Y FRIAJE - 2,007

FECHA	DETALLE	RESOLUCION N°	INGRESOS EN SOLES S/.
TOTAL DONACIONES			42.696
10-Aug-07	PERSONAS NATURALES	276	1.740
10-Aug-07	COFIDE	273	10.000
31-Aug-07	PER,NATURALES JOKEY CLUB	315	11.253
10-Sep-07	JESUS QUISPE	330	3.000
10-Sep-07	GUILIANA CHACON	330	200
10-Sep-07	CAFAE DE VIDA	330	550
10-Sep-07	COPEINCA	330	6.753
10-Sep-07	COMISARIA SAN NICOLAS	328	47
10-Sep-07	JUAN FERNANDEZ	328	100
10-Sep-07	NERY OLIVERA	328	50
10-Sep-07	GIANINA BERTON	328	100
10-Sep-07	IVAN SANCHEZ	328	200
10-Sep-07	CECILIA GOORDRIGE	328	11
10-Sep-07	NADIA SAAVEDRA	328	200
10-Sep-07	ENRRIQUE MATIAS	328	50
10-Sep-07	ROSA DIAZ OJEDA	328	30
10-Sep-07	PER,NATURALES JOKEY CLUB	328	1.000
10-Sep-07	JESUS QUISPE	328	2.900
19-Sep-07	PERSONAS NATURALES	339	4.092
19-Sep-07	SHARF CARGA	339	45
19-Sep-07	SILLSA	339	345
31-Dec-07	PER. NATURALES	468	30

Nota: Donaciones en soles captadas en la cta. Bancaria N° 0000-246840
Fuente: Oficina de Administración del INDECI
Elaboración: Oficina de Estadística y Telemática del INDECI

**B. AYUDA HUMANITARIA RECIBIDA MEDIANTE DONACIONES DINERARIAS EN MONEDA
EXTRANJERA (\$) POR HELADAS Y FRIAJE - 2,007**

T.C. 2.9982

FECHA	DETALLE	RESOLUCION N°	INGRESOS EN DOLARES \$	TOTAL EN SOLES S/.
TOTAL GENERAL			101.020	302.877
10-Aug-07	PERSONAS NATURALES	277	6.460	19.368
13-Aug-07	SECRETARIA OEA	286	15.000	44.973
14-Aug-07	ASOCIACION DE PERUANOS OTAWA	291	1.887	5.657
14-Aug-07	COMUNIDAD PERUANA HUAYAQUIL	291	540	1.619
31-Aug-07	PER NATURALES ACT. JOKEY CLUB	309	714	2.141
31-Aug-07	COMISION ANDINA DE FOMENTO	307	25.000	74.955
10-Sep-07	PERSONAS NATURALES	329	1.830	5.487
23-Oct-07	COMUNIDAD PERUANA EN WASHINGTON	379	25.904	77.665
31-Dec-07	EMB.PERU-TOKIO	487	2.909	8.721
31-Dec-07	EMB.PERU-EN FRANCIA	487	3.684	11.047
31-Dec-07	WACHOVIA BANK,NA,NEW YORK P/O LUIS A LEON	515	500	1.499
31-Dec-07	STAND CHART.BK.,N.Y.P/O CONSULATE GENERAL OF PERU, DONATIONS, BOSTON, MA	515	1.213	3.637
31-Dec-07	SOCIETE GENERALE, PARIS P/O EMBASSY OF PERU, HELSINKI	515	447	1.339
31-Dec-07	STAND CHART.BK.,N.Y.P/O EMBAJADA DE PERU ,PRAQUE	515	345	1.034
31-Dec-07	SVENSKA HANDELSBANKEN, STOCKH OLM P/O PERUANSKA AMBASSADEN, STOCKHOLM	515	6.430	19.278
31-Dec-07	CONSULADO DEL PERU EN HUAYAQUIL	515	160	480
31-Dec-07	AMERICAN EXPRESS BK GMBH,FRANFURT O / AMBASCIA DEL PERU,ITALIA	515	7.697	23.077
31-Dec-07	MARTHA ZALAZAR	470	50	150
31-Dec-07	SONYA NORMA Y OLGA DE ALVARES	470	250	750

Nota: Donaciones en dólares captadas en la cta. Bancaria N° 6000-020352
Fuente: Oficina de Administración del INDECI
Elaboración: Oficina de Estadística y Telemática del INDECI

**C. TOTAL AYUDA HUMANITARIA NACIONAL RECIBIDA EN EFECTIVO PARA ATENDER
EMERGENCIAS POR HELADAS Y FRIAJE DURANTE EL AÑO 2007**

TIPO DE AYUDA RECIBIDA EN EFECTIVO	SIMBOLO	TOTAL DE AYUDA RECIBIDA	TOTAL EN SOLES S/.
TOTAL			345.573
MONEDA NACIONAL	S/.	42.696	42.696
MONEDA EXTRANJERA	\$	101.020	302.877

Fuente : Oficina de Administración del INDECI
Elaboración: Oficina de Estadística y Telemática del INDECI

**AYUDA HUMANITARIA RECIBIDA EN ESPECIE POR HELADAS, FRIAJE OCURRIDAS EN EL PERU EN EL AÑO 2007****3.3.1.2 ENESPECIES**

N°	ENTIDAD DONANTE	DESCRIPCION ARTICULOS	VALOR S/.	RESOLUCION JEFATURAL DE ACEPTACION	DESTINO
TOTAL GENERAL S/.			5.788.588		Emergencias ocurridas en el País
1	INTENDENCIA NACIONAL DE ADMINISTRACION - SUNAT	24,819.824 kilos de diversas mercancías	757.438	053-2007-INDECI del 13/02/2007	INDECI - Destinada a la atención de población damnificada en diversas provincias de los Departamentos de Tumbes, Moquegua y Arequipa.
2	EMPRESA SEGURIMAX S.R.L.	01 extintor de 2 kgs.	100	130-2007-INDECI del 17/04/2007	Uso de la Dirección Regional de Defensa Civil de Moquegua.
3	SUNAT-AREQUIPA	2,595.50 kilos de diversas mercancías	48.776	131-2007-INDECI del 17/04/2007	INDECI - Destinada a la atención de población damnificada en el país.
4	SUNAT-AREQUIPA	43,495.50 kilos de ropa usada	842.287	132-2007-INDECI del 17/04/2007	INDECI - Destinada a la atención de población damnificada en el país.
5	ICE COMPUTER S.A.C. Y COMPUTADORAS PERSONALES	02 impresoras y módulo de madera	949	133-2007-INDECI del 17/04/2007	Uso de la Dirección Regional de Defensa Civil de Ancash.
6	SUNAT	60,000.10 kilos de ropa usada	776.225	147-2007-INDECI del 27/04/2007	INDECI - Destinada a la atención de población damnificada en el país.
7	SUNAT	60,000.00 kilos de ropa usada	772.980	148-2007-INDECI del 27/04/2007	INDECI - Destinada a la atención de población damnificada en el país.
8	COMPAÑIA MINERA ANTAMINA S.A.	2,000 calaminas de acero galvanizadas corrugadas	32.798	161-2007-INDECI del 02/05/2007	Atención de las familias damnificadas en la localidad de Aucayacu, Provincia de Leoncio Prado, Distrito J. Crespo y Castillo, Departamento de Huánuco.
9	WORLD VISION INTERNATIONAL	260 polos y 200 frazadas nuevas	11.100	162-2007-INDECI del 02/05/2007	Atención de la población damnificada por las inundaciones en la zona de Chanchamayo en el Departamento de Junín.
10	SUNAT-AREQUIPA	28,825.00 kilos de ropa usada	568.085	163-2007-INDECI del 02/05/2007	Atención de la población damnificada en el país.
11	SUNAT-AREQUIPA	29,239.72 kilos de ropa usada	536.216	164-2007-INDECI del 02/05/2007	Atención de la población damnificada en el país.
12	TRABAJADORES DE LOS ORGANISMOS PUBLICOS DESCENTRALIZADOS DE LA PRESIDENCIA DEL CONSEJO DE MINISTROS	prendas de vestir diversas	23.793	165-2007-INDECI del 02/05/2007	Atención de la población damnificada en las zonas alto andinas del sur del país.
13	SUNAT-PUNO	12,500 kilos de ropa usada	206.009	166-2007-INDECI del 02/05/2007	Atención de la población damnificada en el país.



N°	ENTIDAD DONANTE	DESCRIPCION ARTICULOS	VALOR SI.	RESOLUCION JEFATURAL DE ACEPTACION	DESTINO
14	SUNAT	34,510.94 kilos de diversas mercancías	1'212.764,04	167-2007-INDECI del 02/05/2007	Atención de la población damnificada en el país.
15	VICTORINO LLOCLLA MONZON	01 estante y 01 escritorio de madera	850	178-2007-INDECI del 14/05/2007	Uso de la DRDC Apurímac
16	SUNAT	25,283.48 kilos de rollos de tela	507.617	199-2007-INDECI del 24/05/2007	Atención de la población damnificada en el país.
17	SUNAT SAN MARTIN	08 sillas c/bracera, 33 tina moisés y 21 bañera bebé	775	200-2007-INDECI del 24/05/2007	Atención de la población damnificada en el país.
18	CONJUNTO DE LAS FUERZAS ARMADAS	Viveres y ropa usada	10.000	202-2007-INDECI del 28/05/2007	Atención de la población damnificada por las inundaciones.
19	SUNAT-JULIACA	alimentos, ropa usada, linternas, etc	24.689	221-2007-INDECI del 08/06/2007	DRDC Puno, Atención de la población damnificada en su jurisdicción
20	MANUFACTURAS SAN ISIDRO S.A.C.	2,730 prendas de vestir nuevas	93.550	228-2007-INDECI del 18/06/2007	Atención de la población damnificada en el país.
21	SUNAT-AREQUIPA	17,696.00 kilos de ropa usada	335.818	274-2007-INDECI del 27/07/2007	Atención de la población damnificada en el país.
22	SUNAT-LA LIBERTAD	prendas de vestir diversas	6.685	284-2007-INDECI del 10/08/2007	Atención de la población damnificada en el país.
23	EMPRESA SOCIEDAD MINERA CERRO VERDE S.A.A.	1,500 raciones alimenticias envasadas Menú N° 1 y 2	34.470	314-2007-INDECI del 23/08/2007	Atención de la población damnificada en el país.
24	EMPRESA LABORATORIOS PORTUGAL S.R.L.	medicinas varias	5.236	314-2007-INDECI del 23/08/2007	Atención de la población damnificada en el país.
25	EMPRESA INCALPACA TPX - GRUPO INCA	1,000 chompas de alpaca para hombre	23.800	314-2007-INDECI del 23/08/2007	Atención de la población damnificada en el país.
26	SUNAT AREQUIPA	1,224.10 kilos de prendas de vestir, calzado, frazadas y otros	44.743	349-2007-INDECI del 26/09/2007	Atención de la población por bajas temperaturas en las zonas alto andinas de los departamentos de Puno, Tacna, Arequipa, Moquegua, Apurímac, Ayacucho, Cusco, Huancavelica, Junín y Pasco.
27	JB COMPUTERS	01 muebles de computadora	150	350-2007-INDECI del 26/09/2007	Uso de la DRDC Lambayeque, para uso de las oficinas administrativas.
28	CORTE SUPERIOR DE JUSTICIA DE LA LIBERTAD	40 kilos de ropa usada	200	351-2007-INDECI del 26/09/2007	Atención de la población por bajas temperaturas en las zonas alto andinas de los departamentos de Puno, Tacna, Arequipa, Moquegua, Apurímac, Ayacucho, Cusco, Huancavelica, Junín y Pasco.
29	SUNAT SAN MARTIN	colchones, cuadernos, mochilas, entre otros	11.116	357-2007-INDECI del 28/09/2007	Atención de la población damnificada en su jurisdicción.



N°	ENTIDAD DONANTE	DESCRIPCION ARTICULOS	VALOR SI.	RESOLUCION JEFATURAL DE ACEPTACION	DESTINO
30	PERSONAS NATURALES, INSTITUCIONES Y ENTIDADES PRIVADAS Y PUBLICAS DEL INTERIOR DEL PAIS	Ayuda Humanitaria para emergencias	1.030.447,00	363-2007-INDECI del 03/10/2007	Acciones de prevención a favor de la población afectada por las bajas temperaturas en las zonas alto andinas del país.
31	INTENDENCIA DE ADUANA AREQUIPA - SUNAT	3,848.85 kilos de diversas mercancías (prendas de vestir, calzados, frazadas, edredones, mantas, cobertores y similares)	82.198	471-2007-INDECI del 13/12/2007	Atención de la población afectada por bajas temperaturas en los departamentos de Puno, Tacna, Arequipa, Moquegua, Apurímac, Ayacucho, Cusco, Huancavelica, Junín y Pasco.
32	INTENDENCIA ADUANA PUNO - SUNAT	equipo de cómputo y accesorios	5.066	476-2007-INDECI del 13/12/2007	Uso de las Oficinas administrativas de la DRDC Puno
33	INSTITUTO DE INGENIEROS DE MINAS DEL PERU	1,500 buzos polares de diferentes colores	24.871	478-2007-INDECI del 13/12/2007	Atención de damnificados en los Distritos de Cotahuasi, Alca y Toro de la Provincia de la Unión del Departamento de Arequipa.

Fuente: Dirección Nacional de Logística - INDECI
Elaboración: Oficina de Estadística y telemática del INDECI



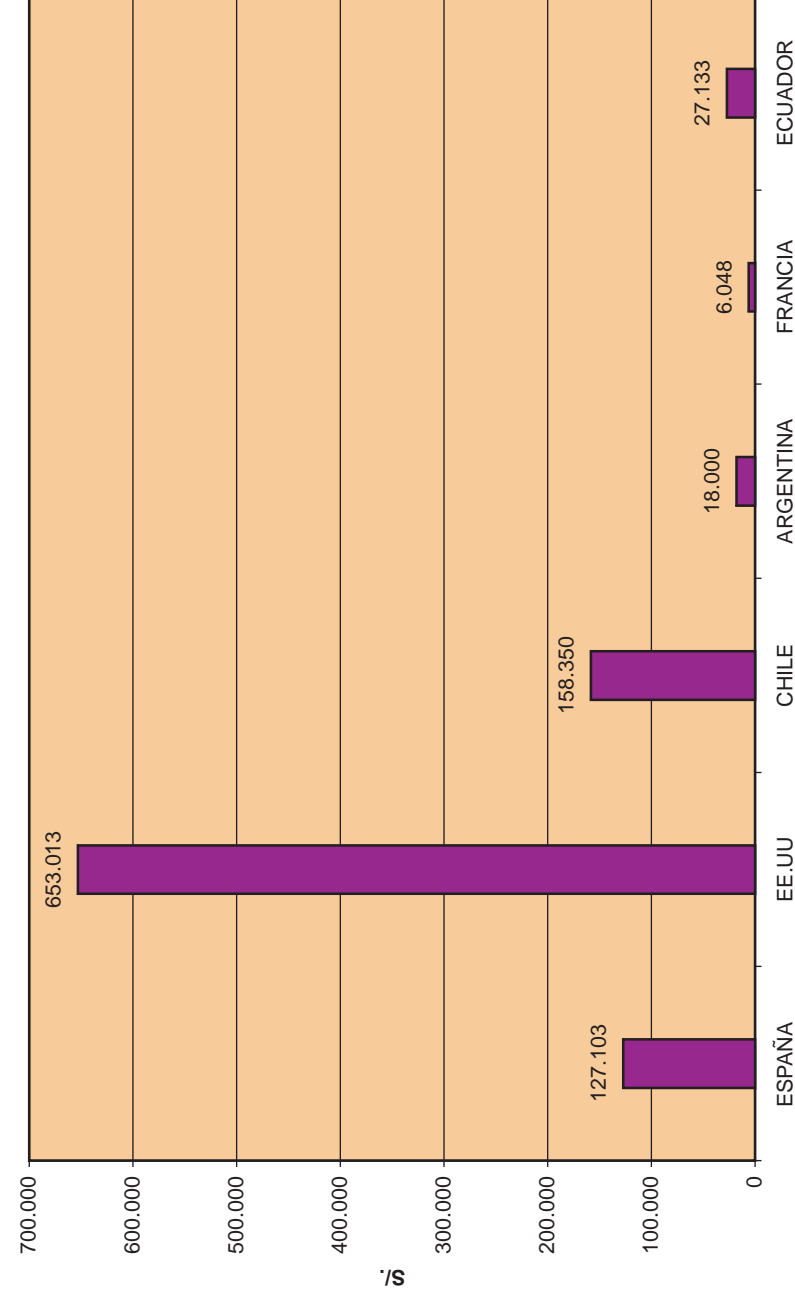
AYUDA HUMANITARIA INTERNACIONAL RECIBIDA EN ESPECIE PARA LAS DIVERSAS EMERGENCIAS OCURRIDAS EN EL PAIS DURANTE EL AÑO 2007

N°	ENTIDAD DONANTE	PAIS	ARTICULOS DONADOS	VALOR		RESOLUCION DE ACEPTACION E INAFECTACION TRIBUTARIA	DESTINO
				MONEDA DE ORIGEN	MONEDA NACIONAL S/.		
		TOTAL GENERAL			989.646		
1	CONSULADO GENERAL DEL PERU EN MADRID - ESPAÑA	ESPAÑA	27 bultos, con Material Humanitario para Emergencias, con un peso recibido de 5,368.00 Kilos	27,274,15 Euros	121.055	076-2007-INDECI del 27.02.2007	Atención de los damnificados por las inundaciones ocurridas en diversas localidades del departamento de Junín.
2	IGLESIA DE JESUCRISTO DE LOS SANTOS DE LOS ULTIMOS DIAS	EE.UU	02 contenedores de 40 pies, con ropa usada y módulos de kits de higiene, con un peso recibido de 25,970.00 kilos	US\$ 146,660.00	466.965	111-2007-INDECI del 30.03.2007	Atención a los damnificados por las emergencias en nuestro país.
3	OFICINA NACIONAL DE EMERGENCIA DEL GOBIERNO DE CHILE	CHILE	Alimentos, colchones, frazadas, pañales desechables y medicamentos	US\$ 50,000.00	158.350	249-2007-INDECI del 12.07.2007	Atención a los damnificados por los fenómenos naturales en el país.
4	GOBIERNO DE LA REPUBLICA ARGENTINA	ARGENTINA	1,000 frazadas	US\$ 6,000.00	18.000	287-2007-PCM del 01.10.2007	Atención de la población damnificada por los efectos del friaje.
5	CONSULADO GENERAL DEL PERU EN FRANCIA	FRANCIA	Medicamentos contra enfermedades respiratorias	US\$ 2,015.85	6.048	305-2008-INDECI del 14.08.2008 y 288-2007-PCM del 01.10.2007	Atención de las comunidades alto andinas afectadas por la ola del frío.
6	CONSEJO DE CONSULTA DEL CONSULADO GENERAL DEL PERU EN MIAMI	EE.UU.	Ropa nueva y usada, zapatos, medicinas, alfombra	US\$ 60,000.00	180.000	294-2007-PCM del 05.10.2007	Atención de los afectados por la ola de frío en las zonas alto andinas del país.
7	DIRECCION NACIONAL DE DEFENSA CIVIL DE LA REPUBLICA DEL ECUADOR	ECUADOR	Cobijas, ropa, calentadores, sleeping bag, rompevientos	US\$ 9,044.40	27.133	296-2007-PCM del 05.10.2007	Atención a los damnificados por las emergencias en nuestro país.
8	IGLESIA DE JESUCRISTO DE LOS SANTOS DE LOS ULTIMOS DIAS	EE.UU.	Ropa usada y botas de invierno	US\$ 327,900.00	6.048	301-2007-PCM del 11.10.2007	Atención a los damnificados por las emergencias en nuestro país.
9	GRUPO DE RESCATE ESPELEOLOGICO Y DE MONTAÑA	ESPAÑA	Ropa, mantas y calzado, alimentos y artículos para niños	US\$ 16,126.80	6.048	346-2007-PCM del 20.11.2007	Atención a los damnificados por las emergencias en nuestro país.

Fuente: Dirección Nacional de Logística - INDECI
Elaboración: Oficina de Estadística y Telemática del INDECI
Tipo de cambio promedio anual S/., 3.00 por dólar americano.
Nota: La Ayuda Internacional Recibida para atender la emergencia del Sismo de Pisco, se muestra en el capítulo V DESASTRES 2007.



DONACIONES EN ESPECIES POR PAISES DEL EXTRANJERO PARA LA POBLACION AFECTADA POR LAS DIVERSAS EMERGENCIAS OCURRIDAS EN EL PAIS DURANTE EL AÑO 2007 (S/.)

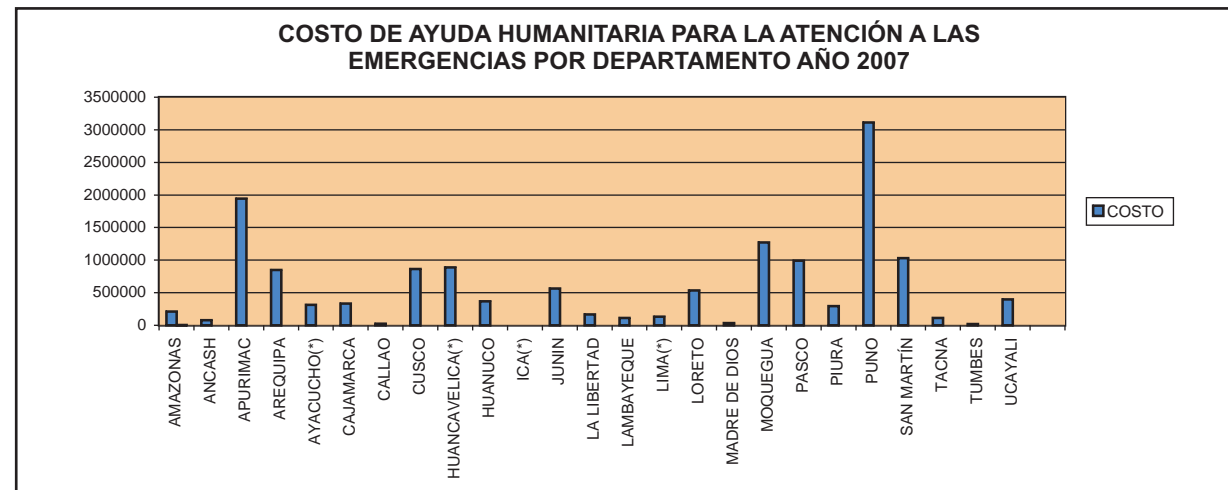




3.4 AYUDA HUMANITARIA ENTREGADA A LA POBLACION AFECTADA POR HELADAS-FRIAJE Y OTRAS EMERGENCIAS, CLASIFICADA POR DEPARTAMENTO, DURANTE EL AÑO 2007

DEPARTAMENTO	PESO		COSTO S/,
	KILOGRAMO	TONELADA	
TOTAL NACIONAL	2.594.967	2.595	14.654.900
AMAZONAS	36.635	37	211.514
ANCASH	14.605	15	80.549
APURIMAC	207.236	207	1.943.546
AREQUIPA	198.997	199	848.764
AYACUCHO(*)	24.492	24	313.068
CAJAMARCA	63.048	63	335.181
CALLAO	4.284	4	26.303
CUSCO	82.263	82	862.946
HUANCAVELICA(*)	634.311	634	886.073
HUANUCO	54.917	55	367.012
ICA(*)	0	0	0
JUNIN	71.033	71	562.165
LA LIBERTAD	33.013	33	167.042
LAMBAYEQUE	11.994	12	115.241
LIMA(*)	39.248	39	133.884
LORETO	136.413	136	534.793
MADRE DE DIOS	4.109	4	32.908
MOQUEGUA	99.323	99	1.269.288
PASCO	93.425	93	992.556
PIURA	97.590	98	296.263
PUNO	415.988	416	3.113.013
SAN MARTÍN	189.419	189	1.032.948
TACNA	12.091	12	113.283
TUMBES	5.771	6	19.533
UCAYALI	64.764	65	397.028

Fuente: SINPAD-COEN-DNO-INDECI
Elaboración: Oficina de Estadística y Telemática-INDECI
(*) No incluye la Ayuda Humanitaria referente al sismo del 15 de agosto 2007, cuya información se presenta en el capítulo V Desastres.



Caravana de la solidaridad en el marco de la Campaña "Ante el Frio mejor Prevenidos" – Palacio de Gobierno - Lima 2007



Caravana de la solidaridad en el marco de la Campaña "Ante el Frio mejor Prevenidos" – Palacio de Gobierno - Lima 2007



3.5 AYUDA HUMANITARIA PROPORCIONADA A OTROS PAÍSES

3.5.1 AYUDA HUMANITARIA PROPORCIONADA A BOLIVIA POR LLUVIAS E INUNDACIONES

NOTA DE PRENSA

PERÚ ENVIÓ MÁS DE 10 TONELADAS DE AYUDA HUMANITARIA PARA BOLIVIA

El Gobierno del Perú, atendiendo un requerimiento del Gobierno de Bolivia, envió un vuelo de ayuda humanitaria para apoyar a más de 68 mil familias afectadas por las lluvias e inundaciones en las provincias de Beni, Santa Cruz y Cochabamba en Bolivia.

La ayuda movilizada desde Lima hasta el departamento de Beni en un avión Hércules de la Fuerza Aérea del Perú, consistió en 10.5 toneladas de artículos humanitarios consistentes en carpas, colchones, colchas, frazadas y mosquiteros; valorizado en S/. 125.603,23 nuevos soles.

También se movilizó menaje, baldes, bidones para agua, ollas, calaminas, sacos terreros y kits de higiene proporcionados por el Instituto Nacional de Defensa Civil (INDECI), los que fueron entregados a las autoridades del Vice Ministerio de Defensa Civil y Cooperación al Desarrollo Integral para su distribución entre la población afectada.

Cabe indicar, que la delegación peruana estuvo integrada por el Director Nacional de Logística del INDECI, General Brigada EP "R" José Ernaú Rojas, el Director Nacional de Operaciones del INDECI, Comandante AP "R" Arístides Mussio Pinto y el Jefe de la Secretaría Permanente de los Consejos Consultivos, Economista Percy Alvarado Vadillo.

San Isidro, 21 de Febrero de 2007



3.5.1.1 AYUDA HUMANITARIA PROPORCIONADA A BOLIVIA POR LLUVIAS E INUNDACIONES

DESCRIPCION DEL ARTICULO	MEDIDA	CANTIDAD	PRECIO TOTAL S/.	PESO TOTAL TN
TOTAL			125,603.23	10.50
BARRETA HEXAGONAL DE 1 1/4 X 1.80	UNIDAD	100	5,489.23	1.20
BIDON DE PLÁSTICO DE 131 LTS	UNIDAD	150	7,475.58	0.80
BOTA DE JEBE	UNIDAD	500	7,134.79	0.85
CARPAS LIVIANAS (5 PERSONAS)	UNIDAD	20	6,559.81	0.50
COLCHA DE 1 1/2 PLAZA	UNIDAD	700	9,449.90	0.93
FRAZADA DE 1 1/2 PLAZA	UNIDAD	700	10,571.01	1.61
MOSQUITERO	UNIDAD	700	13,585.22	0.35
OLLA DE ALUMINIO Nº 26	UNIDAD	240	2,593.12	0.14
PALA TIPO CORTE/RECTA	UNIDAD	100	2,800.00	0.35
PLATOS DE PLASTICO HONDOS	UNIDAD	1200	1,654.63	0.08
PLATOS DE PLASTICO TENDIDOS	UNIDAD	1200	1,342.71	0.08
SACOS DE POLIPROPILENO	UNIDAD	5200	5,461.59	0.62
TAZON DE PLASTICO	UNIDAD	1200	1,124.92	0.07
VASO DE PLASTICO	UNIDAD	1200	560.20	0.03
COLCHONES, KIT DE HIGIENE Y OTROS ARTICULOS PARA ATENDER A LA POBLACION AFECTADA	UNIDAD		49,800.52	2.88

Fuente: Dirección Nacional de Logística del INDECI
Elaboración: Oficina de Estadística y Telemática del INDECI

3.5.2 AYUDA HUMANITARIA PROPORCIONADA A CHILE POR SISMO

NOTA DE PRENSA

GOBIERNO PERUANO ENVIA AYUDA A ZONAS AFECTADAS POR TERREMOTO EN CHILE

Ante el sismo que afectó la zona norte de Chile en las localidades de Quillagua y Tocopilla, que dejó miles de damnificados, el Gobierno del Perú en un acto de solidaridad con el pueblo Chileno, dispuso el envío inmediato de bienes de ayuda humanitaria para apoyar a los pueblos afectados por el fenómeno natural, lo que ha sido aceptado por las autoridades del Gobierno de Chile.

La ayuda fue transportada en un avión Hércules de la Fuerza Aérea del Perú, que partió del Grupo Aéreo Nº 8 del Callao, con destino a Antofagasta, a cuyo aeropuerto arribó a las 12:20 horas (10:20 horas del Perú).

Dichos bienes consisten en 7,190 toneladas de artículos de ayuda humanitaria, como bidones para agua, colchones, camas plegables, frazadas, kits de higiene, pañales, paños húmedos, leche en polvo y biberones.

La delegación peruana está presidida por el Director Nacional de Operaciones del INDECI, Comandante AP "R" Arístides Mussio Pinto, y lleva además un mensaje de solidaridad a las autoridades chilenas y al pueblo hermano de Chile.

Cabe indicar, que en el marco de los principios de asistencia y ayuda mutua entre los países, para hacer frente a situaciones de emergencia por catástrofes naturales, los estados se solidarizan con las tragedias por la cual atraviesa un determinado país, como fue el caso del sismo del pasado 15 de Agosto que afectó la zona sur del Perú en donde muchos países amigos y organismos internacionales de cooperación movilizaron hasta nuestro país miles de toneladas de ayuda humanitaria.

Lima, 16 de Noviembre de 2007



3.5.2.1 AYUDA HUMANITARIA PROPORCIONADA A CHILE POR SISMO

DESCRIPCION	MEDIDA	CANTIDAD	PRECIO TOTAL \$/.	PESO TOTAL TN.
			77,281.84	7.19
BIBERON	UNIDAD	200	1,462.32	0.01
BIDON DE 135 LTS	UNIDAD	50	2,285.00	0.23
CAMA PLEGABLE DE 3/4	UNIDAD	100	7,800.75	0.89
COLCHON DE ESPUMA DE 3/4	UNIDAD	380	22,625.20	0.44
FRAZADAS DE 1Y 1/2	UNIDAD	1800	30,516.81	4.84
KITS DE HIGIENE	UNIDAD	200	1,600.04	0.24
LECHE NAM	LATA	200	4,517.50	0.13
PAÑALES GRANDES	PAQUETE	75	1,721.44	0.14
PAÑAL MEDIANO	PAQUETE	75	1,712.03	0.14
PAÑALES PEQUEÑOS	PAQUETE	50	1,141.63	0.09
PAÑOS HUMEDOS	POMO	200	1,899.12	0.05

Fuente: Dirección Nacional de Logística del INDECI
Elaboración: Oficina de Estadística y Telemática del INDECI



3.5.3 AYUDA HUMANITARIA PROPORCIONADA A MEXICO POR LLUVIAS E INUNDACIONES

NOTA DE PRENSA

GOBIERNO PERUANO ENVIA AYUDA A ZONAS AFECTADAS POR INUNDACIONES EN MÉXICO

Ante las lluvias e inundaciones que afectaron principalmente el Estado de Tabasco en México y que dejaron hasta el momento más de un millón de damnificados e incalculables pérdidas materiales, en un acto de solidaridad con el pueblo mexicano, el Gobierno del Perú dispuso el envío de un lote de ayuda humanitaria para apoyar a los pueblos afectados por el fenómeno natural.

La ayuda valorizada en ciento cuatro mil novecientos veinte con 83/100 nuevos soles (S/. 104.920,83), fue movilizada en la fecha por el Instituto Nacional de Defensa Civil (INDECI) en un avión Hércules de la Fuerza Aérea del Perú, que partió esta mañana del Grupo Aéreo N° 8 del Callao.

Dichos bienes de ayuda humanitaria consistieron en más de 8 toneladas de artículos como biberones, bidones de plástico, camas plegables, colchones, frazadas, leche en polvo para bebés, ollas de aluminio, pañales desechables y paños, entre otros, así como un lote de 26 cajas de medicinas proporcionado por el Ministerio de Salud para contribuir en las atenciones de los problemas de salud provocados por las inundaciones en la zona de Tabasco.

La delegación peruana está integrada por el Director Nacional de Operaciones del INDECI, Comandante AP "R" Aristides Mussio Pinto y otros funcionarios de la institución, quienes llevaron además un mensaje de solidaridad a las autoridades mexicanas.

Cabe indicar, que en el marco de los principios de asistencia y ayuda mutua entre los países, para hacer frente a situaciones de emergencia por catástrofes naturales, los Estados se solidarizan con las tragedias por la cual atraviesa un determinado país, como fue el caso del sismo del pasado 15 de Agosto que afectó la zona sur del Perú donde decenas de países movilizaron hasta nuestro país miles de toneladas de ayuda humanitaria.

Lima, 8 de Noviembre de 2007



El Gobierno Peruano entrega ayuda Humanitaria al Gobierno Mexicano por Inundación en el estado de Tabasco 08 - 11-2007

**3.5.3.1 AYUDA HUMANITARIA PROPORCIONADA POR EL GOBIERNO DEL PERÚ AL GOBIERNO DE MEXICO POR INUNDACIONES**

DESCRIPCION DEL ARTICULO	MEDIDA	CANTIDAD	PRECIO TOTAL S/.	PESO TOTAL TN
		TOTAL	104,920.83	8.44
BIBERON DE 08 ONZAS	UNIDAD	200	1,462.32	0.01
BIDON DE PLASTICO DE 135 LTS	UNIDAD	20	914.00	0.09
CAMA PLEGABLE DE LONA 3/4 PLAZA	UNIDAD	320	24,962.41	1.84
COLCHON DE ESPUMA DE 3/4 DE PLAZA X 2 1/2 PULG.	UNIDAD	520	30,960.80	0.60
FRAZADA DE 1 1/2 PLAZA	UNIDAD	1800	30,516.81	4.81
LECHE EN POLVO NAN	LATA	200	4,517.50	0.13
OLLA DE ALUMINIO Nº 26	UNIDAD	140	1,512.66	0.08
PAÑAL DESECHABLE GRANDE X48	PAQUETE	75	1,721.44	0.16
PAÑAL DESECHABLE MEDIANO X56	PAQUETE	75	1,712.03	0.09
PAÑAL DESECHABLE PEQUEÑO X56	PAQUETE	50	1,141.63	0.08
PAÑOS DE LIMPIEZA PARA BEBES	POMO	200	1,899.12	0.05
				0.50
CLORFENAMINA MALEATO 2 MG/5 JBE 120 ML	FRASCO	600	381.19	}
DEXTROMETORFANO BROMHIDRATO 15 MG/5 ML JBE	FRASCO	700	542.12	
DICLOXACILINA 500 MG TAB	TABLETA	2800	616.15	
FURAZOLIDONA 100 MG TAB	TABLETA	3000	131.99	
IBUPROFENO 400 MG TAB	TABLETA	10000	256.68	
PARACETAMOL 120 MG/5 ML JBE 60 ML	FRASCO	500	307.57	
PARACETAMOL 500 MG TAB	TABLETA	20000	421.08	
CLORFENAMINA MALEATO 4 MG TAB	TABLETA	30000	327.00	
SULFAMETOXAZOL + TRIMETOPRIMA 800 MG + 160 MG	TABLETA	10000	616.34	

Fuente: Dirección Nacional de Logística del INDECI
Elaboración: Oficina de Estadística y Telemática del INDECI

COMPENDIO ESTADÍSTICO DE PREVENCIÓN
Y ATENCIÓN DE DESASTRES 2007



EMERGENCIAS 2007

IV



IV. EMERGENCIAS 2007

En esta parte de la publicación se presenta información estadística de las emergencias que han ocurrido en el territorio nacional durante el año 2007 y está agrupado en tres bloques, el primero corresponde a cuadros resúmenes de emergencias y los daños que han generado, su clasificación por departamento, provincia y distrito; así como información detallada de todas las emergencias clasificadas por fechas a nivel distrito que sirve de base para formular diversos cuadros estadísticos, en el segundo bloque se presenta los Informes de las principales emergencias y el tercer bloque comprende los dispositivos relacionados con las declaratorias de emergencias.

RESUMEN

Si analizamos las cifras de emergencias por departamento observamos que tres son los departamentos más golpeados del país; Apurímac con 638 casos que representa el 14,06%, Cusco con 431 eventos, con el 9,50% y Puno con 328 emergencias que representa el 7,29%, precisando que el sismo ocurrido en Ica fue un solo evento adverso que causó cuantiosos daños materiales y pérdidas de vidas humanas.

Durante el año 2007 ocurrieron 4 mil 536 emergencias de las cuales 1 mil 397 emergencias, corresponden a incendios urbanos que representa el 30,80% del total nacional, seguidos de 685 eventos, que corresponden al tema de heladas, granizada y nevadas, con el 15,10%; ocupa el tercer lugar los vientos fuertes con 617 casos con el 13,60%.

Si observamos los daños por departamento vemos que los tres departamentos más golpeados por emergencias son Apurímac con 897 mil 640 personas entre afectados y damnificados que representa el 41,58%, seguidos de Ica con 500 mil 620 personas entre damnificadas y afectadas con el 23,19% y Puno con 109 mil 160 personas entre damnificados y afectados con el 5,07%, mencionando que los departamentos de Apurímac y Puno fueron afectados por heladas y friaje, mientras que Ica por el sismo del 15 de Agosto, tragedia que enlutó a miles de peruanos.

Al analizar las emergencias por meses se aprecia que los meses de Enero, Febrero y Marzo se registran la mayor cantidad de emergencias, ello se explica por la presencia de las lluvias en la sierra que originan huaycos e inundaciones en el territorio nacional, y en el mes de Agosto por la ocurrencia del sismo en Pisco-Ica el 15 de Agosto del 2007 que causó cuantiosas pérdidas humanas y materiales.

Se presenta también la descripción de emergencias por departamentos y provincias a nivel distrito, en el cual se incluyen aspectos que el SINPAD reporta como: nombres de los centros poblados, nombre de los ríos, de las quebradas, lugar preciso en donde se interrumpe la carretera, entre otros aspectos, que nos factible tabularlo en cuadros estadísticos, así como la ubicación puntual de la ocurrencia de la emergencia.

También, contiene los informes de las principales emergencias ocurridas a nivel nacional, las mismas que sobrepasaron la capacidad de respuesta local, ameritando la presencia de las autoridades tanto de los Gobiernos Regionales como del INDECI y del SINADECI, publicándose seis informes, de los cuales el más significativo es el referente a heladas y friaje que dejó un saldo de 424 mil 701 personas entre afectadas y damnificadas a nivel nacional.

Finalmente, se publica los dispositivos legales sobre declaratorias de emergencias por desastres naturales, indicando los departamentos que han tenido diversos problemas con la naturaleza.



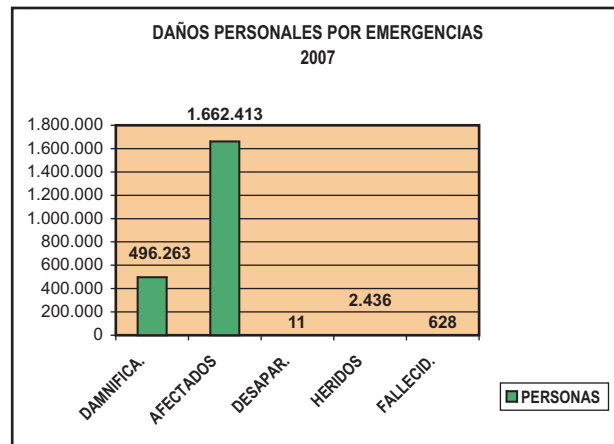
4.1 EMERGENCIAS SEGÚN DEPARTAMENTO, FENÓMENO, MES DE OCURRENCIA Y DAÑOS OCASIONADOS

4.1.1 EMERGENCIAS Y DAÑOS PERSONALES Y MATERIALES A NIVEL NACIONAL SEGÚN DEPARTAMENTO 2007

DEPARTAMENTO	EMERGENCIA	DAÑOS PERSONALES					DAÑOS MATERIALES			
		DAMNIFICA.	AFECTADOS	DESAPAR.	HERIDOS	FALLECID.	VIVIENDAS		HAS. CULTIVO	
							AFECTADAS	DESTRUIDAS	AFECTADOS	PERDIDOS
TOTAL	4.536	496.263	1.662.413	11	2.436	701	65.294	96.357	32.310	5.719
AMAZONAS	208	1.161	5.045		9	39	558	209	150	59
ANCASH	105	491	2.208				344	97	9	
APURIMAC	638	3.815	893.825		7	10	1.376	255	4.166	2
AREQUIPA	148	1.823	65.644			1	3.505	43		
AYACUCHO	83	262	14.449				529	51	120	
CAJAMARCA	268	732	8.691				1.711	110		
CALLAO	17	89					1	21		
CUSCO	431	11.697	92.481			1	182	681		
HUANCAVELICA	206	44.733	42.628		7	3	4.283	2.309	20	
HUANUCO	353	1.969	97.049		147		586	361		
ICA (a)	51	355.332	145.288		2.092	592	29.328	77.217		
JUNIN	70	3.267	9.730	6	102	13	1.370	754	553	25
LA LIBERTAD	70	526	8.799		3	3	51	99	1.072	32
LAMBAYEQUE	32	101	2.909		2	2	16	20		
LIMA	269	56.027	39.421		10	24	8.203	11.768	41	13
LORETO	292	2.590	37.061	2	30	1	5.226	481	458	57
MADRE DE DIOS	26	134	207				10	30		
MOQUEGUA	88	179	23.226				1.768	35		
PASCO	137	724	22.934		2	3	144	152		3
PIURA	271	1.733	19.902		9	3	1.790	243		674
PUNO	328	5.335	103.825	1	6	2	760	803	24.402	4.479
SAN MARTIN	122	1.865	16.565	2	10	2	2.345	365	1.244	361
TACNA	61	20	7.476				897	5	5	
TUMBES	33	49	889				45	11		
UCAYALI	229	1.609	2.161				266	237	70	14

Fuente : Dirección Nacional de Operaciones del INDECI - SINPAD
Elaboración : Oficina de Estadística y Telemática del INDECI

(a) Los datos finales correspondientes a daños personales y materiales por el Sismo de Pisco del 15 de Agosto 2007, se muestra en el Sub Capítulo 4.5 Informes de principales emergencias.



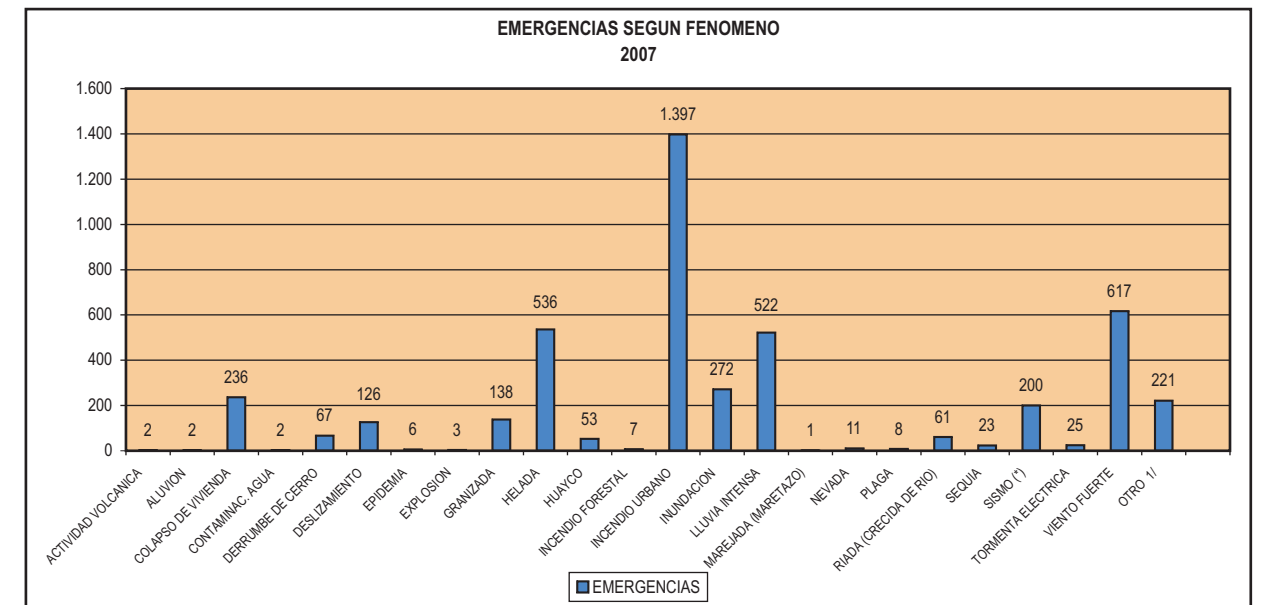
4.1.2 EMERGENCIAS Y DAÑOS PERSONALES A NIVEL NACIONAL SEGÚN FENÓMENOS 2007

FENOMENO	EMERGENCIA	DAÑOS PERSONALES				
		DAMNIFICADOS	AFECTADOS	DESAPARECIDOS	HERIDOS	FALLECIDOS
TOTAL	4.536	496.263	1.662.413	11	2.436	701
ACTIVIDAD VOLCANICA	2		155			
ALUVION	2	75				
COLAPSO DE VIVIENDA	236	1.743	5.645	6	145	8
CONTAMINAC. AGUA	2		305			
DERRUMBE DE CERRO	67	184	12.784		1	8
DESPLAZAMIENTO	126	1.468	17.093	2		2
EPIDEMIA	6		714			2
EXPLOSION	3	128	307		5	
GRANIZADA	138	327	184.649			1
HELADA	536	34.418	394.708			8
HUAYCO	53	3.302	7.236	1	83	9
INCENDIO FORESTAL	7	327	74			
INCENDIO URBANO	1.397	9.140	2.356		67	14
INUNDACION	272	4.517	64.535	2	12	4
LLUVIA INTENSA	522	2.364	176.577		1	
MAREJADA (MARETAZO)	1					
NEVADA	11		28.596			
PLAGA	8		359.517			
RIADA (CRECIDA DE RIO)	61	75	460			
SEQUIA	23	2.375	54.578			
SISMO (*)	200	416.218	235.783		2.046	597
TORMENTA ELECTRICA	25	152	132		6	4
VIENTO FUERTE	617	6.314	26.866		13	
OTRO 1/	221	13.136	89.343		57	44

1/ : Incluye erosión ribereña, afloramiento de árbol, caída meteorito, volcadura ómnibus, rotura tubería matriz, etc.

(*) Los datos finales correspondientes a daños personales y materiales por el Sismo de Pisco del 15 de Agosto 2007, se muestra en el Capítulo V DESASTRES 2007- SISMO DEL 15 DE AGOSTO.

Fuente : Dirección Nacional de Operaciones del INDECI - SINPAD
Elaboración : Oficina de Estadística y Telemática del INDECI



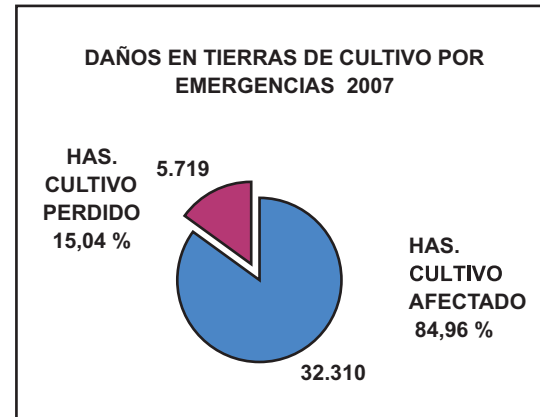
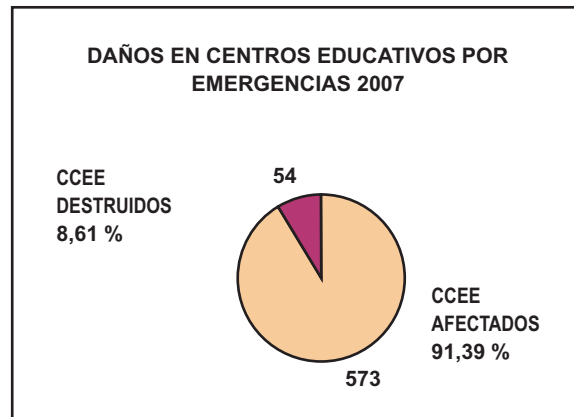


4.1.3 EMERGENCIAS Y DAÑOS MATERIALES A NIVEL NACIONAL SEGÚN FENÓMENO AÑO 2007

FENOMENO	EMERGENCIA	DAÑOS MATERIALES					
		VIVIENDAS		CENTROS EDUCATIVOS		HAS. CULTIVO	
		AFECTADAS	DESTRUIDAS	AFECTADOS	DESTRUIDOS	AFECTADOS	PERDIDOS
TOTAL	4.536	65.294	96.357	573	54	32.310	5.719
ACTIVIDAD VOLCANICA	2						
ALUVION	2		14				
COLAPSO DE VIVIENDA	236	708	674	2	1	547	26
CONTAMINAC. AGUA	2						
DERRUMBE DE CERRO	67	29	39		2		
DESIZAMIENTO	126	474	296	2		35	8
EPIDEMIA	6						
EXPLOSION	3	1	32				
GRANIZADA	138	559	86	1		22	2
HELADA	536	2.506	103			25.570	5.167
HUAYCO	53	712	474	22		5	7
INCENDIO FORESTAL	7		4				
INCENDIO URBANO	1.397	384	1.751	2	4		
INUNDACION	272	8.308	848	62	2	1.922	469
LLUVIA INTENSA	522	6.865	402	135	6	92	10
MAREJADA (MARETAZO)	1						
NEVADA	11	929					
PLAGA	8					810	
RIADA (CRECIDA DE RIO)	61	30	14			100	20
SEQUIA	23					3.018	
SISMO (*)	200	41.210	89.683	313	34		
TORRENTA ELECTRICA	25	23	25				
VIENTO FUERTE	617	2.419	820	28	3		
OTRO 1/	221	137	1.092	6	2	189	10

1/ : Incluye erosión ribereña, afloración agua, caída de árbol, caída meteorito, volcadura ómnibus, rotura tubería matriz, etc.
(a) Los datos finales correspondientes a daños personales y materiales por el Sismo de Pisco del 15 de Agosto 2007, se muestra en el Sub Capítulo 4.5 Informes de principales emergencias.

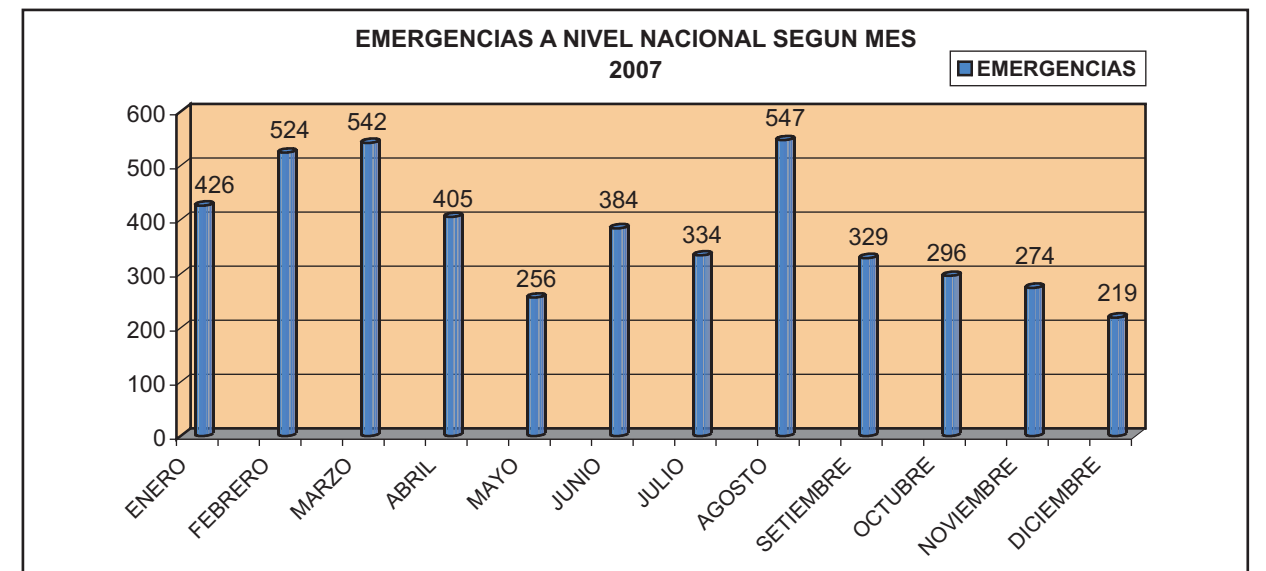
Fuente : Dirección Nacional de Operaciones del INDECI - SINPAD
Elaboración : Oficina de Estadística y Telemática del INDECI



4.1.4 EMERGENCIAS Y DAÑOS PERSONALES A NIVEL NACIONAL SEGÚN MES AÑO 2007

MES	EMERGENCIA	DAÑOS PERSONALES					DAÑOS MATERIALES			
		DAMNIFICA.	AFECTADOS	DESAPAR.	HERIDOS	FALLECID.	VIVIENDAS		HAS CULTIVO	
							AFECTADAS	DESTRUIDAS	AFECTADOS	PERDIDOS
TOTAL	4.536	496.263	1.662.413	11	2.436	701	65.294	96.357	32.310	5.719
ENERO	426	7.810	442.619	6	108	14	8.050	1.043	27.157	4.543
FEBRERO	524	36.558	250.831		31	9	2.697	753	1.489	23
MARZO	542	3.748	111.594		4	8	3.840	807	1.921	28
ABRIL	405	8.273	124.151		174	7	2.863	1.587	222	24
MAYO	256	2.472	54.128		32	4	794	255	578	6
JUNIO	384	1.502	172.931	2	1	6	1.717	166	693	60
JULIO	334	6.259	111.712	1	8	2	263	347	85	694
AGOSTO	547	420.444	307.220		2.047	596	41.687	89.965		
SETIEMBRE	329	2.138	58.286		5		465	265		
OCTUBRE	296	1.573	6.922		1	1	963	242		1
NOVIEMBRE	274	3.232	12.049	2	14	14	1.531	524	165	340
DICIEMBRE	219	2.254	9.970		11	40	424	403		

Fuente : Dirección Nacional de Operaciones del INDECI - SINPAD
Elaboración : Oficina de Estadística y Telemática del INDECI



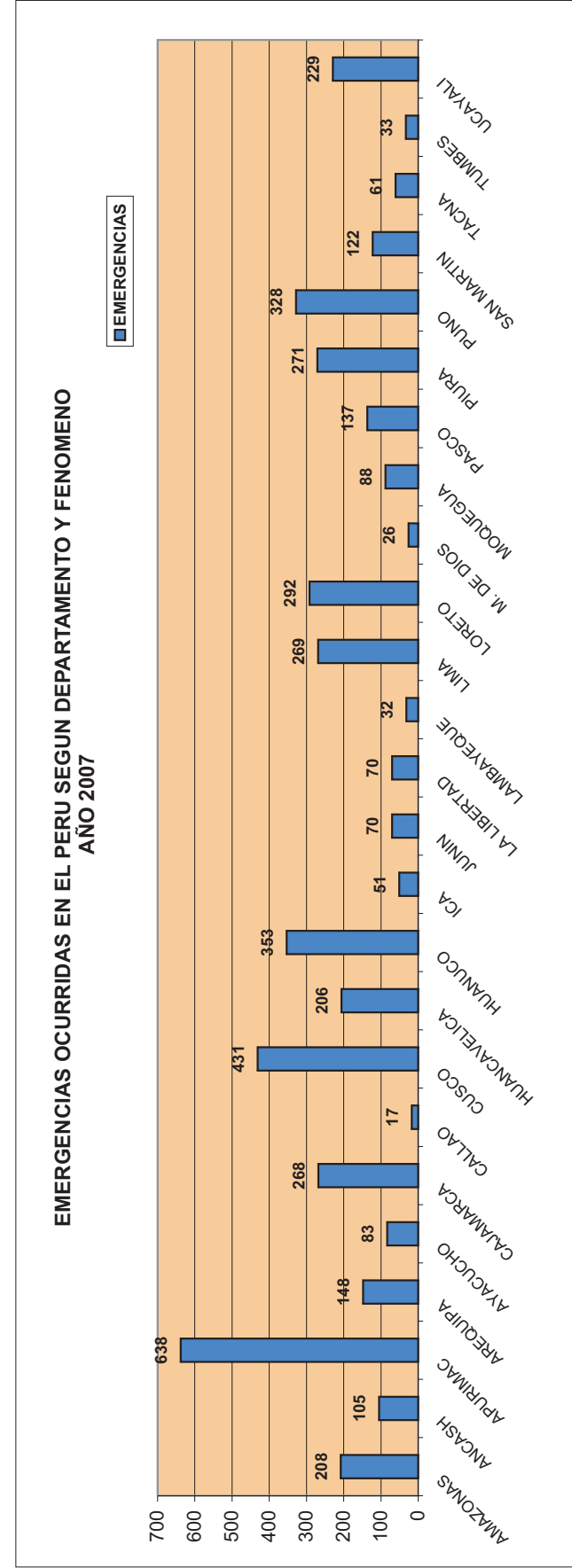


DEPARTAMENTO	T	A	A	A	A	A	A	A	C	C	H	H	J	L	L	L	L	M	M	P	P	S	T	U
FENOMENO	4536	208	105	638	148	83	268	17	431	206	353	51	70	70	32	269	292	26	88	137	271	328	122	61
TOTAL NACIONAL	4536	208	105	638	148	83	268	17	431	206	353	51	70	70	32	269	292	26	88	137	271	328	122	61
ACTIVIDAD VOLCANICA	2																							
ALUVION	2	1												1					2					
COLAPSO DE VIVIENDA	236			8		2	56	1	2	12	68		1	17		10			23	26	10			
CONTAMINAC. AGUA	2																		2					
DERRUMBE DE CERRO	67	3	3	1		7	2	2	2	1	10				3	15	3	5	9		1			2
DESPLAZAMIENTO	126	19	3	11			6	24	2	3			5	6	5	11			3	5	10	1		12
EPIDEMIA	6							1																
EXPLOSION	3			1																1	1			
GRANIZADA	138		7	100	2	5		5	1	6			2	1		1								
HELADA	536	2	1	94	76	12	17	19	52	33			7	4	2				7	17	106	44	1	
HUAYCO	53	4		5	1		2	8	4	4		3	10	2					30	19	17	4		
INCENDIO FORESTAL	7			1				1					1				1							1
INCENDIO URBANO	1397	60	32	96	13	17	56	16	118	35	126	8	30	16	16	160	200	12	26	9	109	61	34	8
INUNDACION	272	14		19		10	12	17	10	25	4	8	2	2		11	19	5	1	9	8	20	53	25
LLUVIA INTENSA	522	40	51	170	30	5	65	20	6	8	1	2	5			2		6	18	36	25	2	12	6
MAREJADA (MARETAZO)	1																							1
NEVADA	11			3	7						1													
PLAGA	8			5																				
RIADA (CRECIDA DE RIO)	61	2										3	1							2		54	1	1
SEQUIA	23			5																				
SISMO (*)	200	2		22	4	15				2	14		1									1		
TORMENTA ELECTRICA	25			1	5	3			8	1						62				3		1	2	
VIENTO FUERTE	617	59	6	84	11	10	52		26	34	48		4	7	9	45			3	11	80	48	19	26
OTRO 1/	221	2	1	8	1		180			1	1	1				1	16		1					6

1/ : Incluye erosión ribereña, afloración agua, caída de árbol, caída meteorito, volcadura ómnibus, rotura tubería matriz, etc..

(*) : Incluye sismos sentidos en otros distritos colindantes con los epicentros de los sismos principales.

Fuente : Dirección Nacional de Operaciones del INDECI - SINPAD
Elaboración : Oficina de Estadística y Telemática del INDECI



4.2 REGISTRO DETALLADO DE EMERGENCIAS 2007, POR FECHA DE OCURRENCIA Y DISTRITO A NIVEL NACIONAL
4.2.1 REGISTRO DETALLADO DE EMERGENCIAS Y DAÑOS OCASIONADOS EN EL DEPARTAMENTO DE AMAZONAS 2007

Nº	FECHA	PROVINCIA	DISTRITO	FENÓMENO	FALLEC.	DESAPAR.	HERIDOS	DAMNIFIC.	AFECTAD.	VIVIENDA DESTRUIDA	VIVIENDA AFECTADA	CC.EE DESTRU.	CC.EE AFECT.	CC.SS DESTRU.	CC.SS AFECT.	HAS CULT. DESTRU.	HAS CULT. AFECT.	
	TOTAL	EMER	AMAZONAS		208	39	0	9	1161	5045	209	558	0	1	0	0	59	150
1	01/01/2007	CHACHAPOYAS	CHACHAPOYAS	VENDAIALES (VIENTOS FUERTES)	0	0	0	0	0	4	0	0	0	0	0	0	0	0
2	01/01/2007	CHACHAPOYAS	LA JALCA	LLOCLA (HUAYCO)	0	0	0	5	0	0	1	0	0	0	0	0	6	0
3	01/01/2007	LUYA	CAMPORREDOÑO	PRECIPITACIONES - LLUVIA	0	0	0	0	0	0	0	0	0	0	0	0	0	0
4	04/01/2007	UTCUBAMBA	CAJARURO	DESPLAZAMIENTO	0	0	0	2	0	0	1	0	0	0	0	0	0	0
5	17/01/2007	BAGUA	IMAZA	INCENDIO URBANO	0	0	0	8	0	0	1	0	0	0	0	0	0	0
6	17/01/2007	CONDORCANQUI	NEIVA	VENDAIALES (VIENTOS FUERTES)	0	0	0	9	0	2	0	0	0	0	0	0	0	0
7	17/01/2007	CONDORCANQUI	NEIVA	INUNDACION	0	0	0	4	0	0	1	0	0	0	0	0	0	0
8	20/01/2007	BAGUA	CERCADO(BAGUA)	PRECIPITACIONES - LLUVIA	0	0	0	0	0	0	0	0	0	0	0	0	0	0
9	20/01/2007	LUYA	LONGUITA	ALUVION	0	0	0	0	0	0	0	0	0	0	0	0	0	0
10	22/01/2007	BAGUA	IMAZA	DERRUMBE	0	0	0	0	10	0	0	0	0	0	0	0	0	0
11	22/01/2007	LUYA	SANTO TOMAS	DESPLAZAMIENTO	0	0	0	0	0	0	0	0	0	0	0	0	0	0
12	22/01/2007	UTCUBAMBA	CAJARURO	DESPLAZAMIENTO	0	0	0	8	0	0	1	0	0	0	0	0	0	0
13	23/01/2007	CHACHAPOYAS	LA JALCA	PRECIPITACIONES - LLUVIA	0	0	0	0	41	0	6	0	0	0	0	6	4	0
14	26/01/2007	RDE MENDOZA	MRSAL BENAVIDES	PRECIPITACIONES - LLUVIA	0	0	0	0	0	0	0	0	0	0	0	0	0	0
15	28/01/2007	LUYA	PISQUIA	PRECIPITACIONES - LLUVIA	0	0	0	0	0	0	0	0	0	0	0	0	0	0
16	28/01/2007	UTCUBAMBA	CAJARURO	INCENDIO URBANO	0	0	0	1	0	0	1	0	0	0	0	0	0	0
17	30/01/2007	CONDORCANQUI	NEIVA	VENDAIALES (VIENTOS FUERTES)	0	0	0	13	0	2	0	0	0	0	0	0	0	0
	TOTAL	EMER	ENERO		17	0	0	0	50	10	8	0	0	0	0	12	4	
1	02/02/2007	BAGUA	COPALLIN	SISMOS	0	0	0	3	0	1	0	0	0	0	0	0	0	0
2	02/02/2007	BONGARA	CUISPES	INCENDIO URBANO	0	0	0	0	0	0	0	0	0	0	0	0	0	0
3	06/02/2007	UTCUBAMBA	CAJARURO	PRECIPITACIONES - LLUVIA	0	0	0	0	0	0	0	0	0	0	0	0	0	0
4	09/02/2007	UTCUBAMBA	JAMALCA	PRECIPITACIONES - LLUVIA	0	0	0	4	18	1	5	0	0	0	0	0	0	0
5	12/02/2007	LUYA	LONGUITA	RIADA (CRECIDA DE RIO) (AVENID)	0	0	0	0	0	0	0	0	0	0	0	20	100	
6	13/02/2007	BAGUA	IMAZA	INCENDIO URBANO	0	0	0	7	0	1	0	0	0	0	0	0	0	0
7	14/02/2007	BAGUA	CERCADO(BAGUA)	VENDAIALES (VIENTOS FUERTES)	0	0	0	0	28	0	6	0	0	0	0	0	0	0
8	14/02/2007	LUYA	LONGUITA	INUNDACION	0	0	0	13	0	2	0	0	0	0	0	0	0	0
9	14/02/2007	LUYA	TINGO	INUNDACION	0	0	0	20	0	2	0	0	0	0	0	0	0	0
10	14/02/2007	UTCUBAMBA	CUMBA	VENDAIALES (VIENTOS FUERTES)	0	0	0	0	25	0	8	0	0	0	0	0	0	0
11	14/02/2007	UTCUBAMBA	EL MILAGRO	VENDAIALES (VIENTOS FUERTES)	0	0	0	0	53	0	10	0	0	0	0	0	0	0
12	15/02/2007	BAGUA	IMAZA	INCENDIO URBANO	0	0	0	5	0	1	0	0	0	0	0	0	0	0
13	15/02/2007	CHACHAPOYAS	CHACHAPOYAS	LLOCLA (HUAYCO)	0	0	0	0	12	0	3	0	0	0	0	0	0	0
14	15/02/2007	LUYA	LONGUITA	RIADA (CRECIDA DE RIO) (AVENID)	0	0	0	25	0	3	0	0	0	0	0	0	0	0
15	17/02/2007	BAGUA	IMAZA	VENDAIALES (VIENTOS FUERTES)	0	0	0	0	4	1	0	0	0	0	0	0	0	0
16	18/02/2007	BAGUA	ARAMANGO	INCENDIO URBANO	0	0	0	5	0	1	0	0	0	0	0	0	0	0
17	18/02/2007	CHACHAPOYAS	MONTEVIDEO	DESPLAZAMIENTO	0	0	0	0	0	0	0	0	0	0	0	0	0	0



REGISTRO DETALLADO DE EMERGENCIAS Y DAÑOS OCASIONADOS EN EL DEPARTAMENTO DE AMAZONAS 2007

Nº	FECHA	PROVINCIA	DISTRITO	FENÓMENO	FALLEC.	DESAPAR.	HERIDOS	DAMNIFIC.	AFECTAD.	VIVIENDA DESTRUIDA	VIVIENDA AFECTADA	CC.EE DESTRU.	CC.EE AFECT.	CC.SS DESTRU.	CC.SS AFECT.	HAS CULT. DESTRU.	HAS CULT. AFECT.
18	19/02/2007	BAGUA	ARAMANGO	VENDAIALES (VIENTOS FUERTES)	0	0	0	1	0	1	0	0	0	0	0	0	0
19	19/02/2007	CONDORCANQUI	NEIVA	VENDAIALES (VIENTOS FUERTES)	0	0	0	0	7	0	1	0	0	0	0	0	0
20	24/02/2007	BAGUA	CERCADO(BAGUA)	INCENDIO URBANO	0	0	0	4	0	0	0	0	0	0	0	0	0
	TOTAL	EMER	FEBRERO		20	0	0	90	147	16	33	0	0	0	0	20	100
1	01/03/2007	UTCUBAMBA	CAJARURO	DESPLAZAMIENTO	0	0	0	8	0	1	0	0	0	0	0	0	0
2	05/03/2007	UTCUBAMBA	CAJARURO	INCENDIO URBANO	0	0	0	3	0	1	0	0	0	0	0	0	0
3	06/03/2007	BAGUA	ARAMANGO	INCENDIO URBANO	0	0	0	7	0	0	0	0	0	0	0	0	0
4	06/03/2007	BAGUA	ARAMANGO	DESPLAZAMIENTO	0	0	0	0	4	0	1	0	0	0	0	0	0
5	06/03/2007	CHACHAPOYAS	CHILIQUN	VENDAIALES (VIENTOS FUERTES)	0	0	0	0	20	0	5	0	0	0	0	0	0
6	06/03/2007	CONDORCANQUI	RIO SANTIAGO	PRECIPITACIONES - LLUVIA	0	0	0	0	0	0	0	0	0	0	0	0	0
7	07/03/2007	BAGUA	ARAMANGO	VENDAIALES (VIENTOS FUERTES)	0	0	0	0	8	0	1	0	0	0	0	0	0
8	14/03/2007	RDE MENDOZA	CHIRIMOTO	INCENDIO URBANO	0	0	0	4	0	1	0	0	0	0	0	0	0
9	19/03/2007	BAGUA	IMAZA	INCENDIO URBANO	0	0	0	7	0	8	1	0	0	0	0	0	0
10	21/03/2007	BAGUA	ARAMANGO	DESPLAZAMIENTO	0	0	0	0	0	1	0	0	0	0	0	0	0
11	22/03/2007	BAGUA	CERCADO(BAGUA)	VENDAIALES (VIENTOS FUERTES)	0	0	0	0	8	0	1	0	0	0	0	0	0
12	22/03/2007	BONGARA	VALERA	INUNDACION	0	0	0	0	41	0	9	0	0	0	0	0	0
13	23/03/2007	BONGARA	RECTA	DESPLAZAMIENTO	0	0	0	0	0	0	0	0	0	0	0	0	0
14	24/03/2007	BAGUA	ARAMANGO	VENDAIALES (VIENTOS FUERTES)	0	0	0	0	1500	0	1	0	0	0	0	0	0
15	25/03/2007	CHACHAPOYAS	QUINJALCA	LLOCLA (HUAYCO)	0	0	0	0	0	0	0	0	0	0	0	0	0
16	26/03/2007	CONDORCANQUI	NEIVA	INCENDIO URBANO	0	0	0	0	6	0	2	0	0	0	0	0	0
17	26/03/2007	CONDORCANQUI	NEIVA	INUNDACION	0	0	0	7	0	1	0	0	0	0	0	0	0
18	26/03/2007	CONDORCANQUI	RIO SANTIAGO	INCENDIO URBANO	0	0	0	7	0	1	0	0	0	0	0	0	0
19	28/03/2007	BONGARA	JUMBILLA	DESPLAZAMIENTO	0	0	0	0	0	0	0	0	0	0	0	0	0
20	29/03/2007	BAGUA	LA PECA	VENDAIALES (VIENTOS FUERTES)	0	0	0	0	5	0	1	0	0	0	0	0	0
	TOTAL	EMER	MARZO		20	0	0	36	1615	6	23	0	0	0	0	0	0
1	02/04/2007	BAGUA	IMAZA	VENDAIALES (VIENTOS FUERTES)	0	0	0	0	3	0	1	0	0	0	0	0	0
2	02/04/2007	CHACHAPOYAS	S. F. DE DAGUAS	DERRUMBE	0	0	0	0	0	0	0	0	0	0	0	0	0
3	02/04/2007	UTCUBAMBA	YAMON	PRECIPITACIONES - LLUVIA	0	0	0	0	0	0	0	0	0	0	0	0	0
4	08/04/2007	UTCUBAMBA	CAJARURO	INCENDIO URBANO	0	0	0	12	0	0	0	0	0	0	0	0	0
5	09/04/2007	UTCUBAMBA	BAGUA GRANDE	PRECIPITACIONES - LLUVIA	0	0	0	0	6	1	2	0	0	0	0	4	0
6	09/04/2007	UTCUBAMBA	BAGUA GRANDE	VENDAIALES (VIENTOS FUERTES)	0	0	0	6	0	1	0	0	0	0	0	0	0
7	09/04/2007	UTCUBAMBA	CUMBA	PRECIPITACIONES - LLUVIA	0	0	0	5	0	0	0	0	0	0	0	0	0
8	10/04/2007	BONGARA	JUMBILLA	PRECIPITACIONES - LLUVIA	0	0	0	0	0	1	0	0	0	0	0	0	0
9	10/04/2007	UTCUBAMBA	CAJARURO	DESPLAZAMIENTO	0	0	0	0	0	0	0	0	0	0	0	0	0
10	10/04/2007	UTCUBAMBA	CAJARURO	INUNDACION	0	0	0	0	0	0	0	0	0	0	0	0	0
11	15/04/2007	BAGUA	LA PECA	VENDAIALES (VIENTOS FUERTES)	0	0	0	0	5	0	1	0	0	0	0	0	0
12	15/04/2007	LUYA	LONJA CHICO	PRECIPITACIONES - LLUVIA	0	0	0	0	11	0	1	0	0	0	0	0	0
13	18/04/200																



REGISTRO DETALLADO DE EMERGENCIAS Y DAÑOS OCASIONADOS EN EL DEPARTAMENTO DE AMAZONAS 2007

Nº	FECHA	PROVINCIA	DISTRITO	FENÓMENO	FALLEC.	DESAPAR.	HERIDOS	DAMNIFIC.	AFFECTAD.	VIVIENDA DESTRUIDA	VIVIENDA AFECTADA	CC.EE. DESTRU.	CC.EE. AFFECT.	CC.SS. DESTRU.	CC.SS. AFFECT.	HAS CULT. DESTRU.	HAS CULT. AFFECT.
3	02/05/2007	LUYA	MARIA GRANDE	DESPLAZAMIENTO	0	0	0	0	0	0	0	0	0	0	0	0	0
4	03/05/2007	UTCUBAMBA	BAGUA GRANDE	VENDAIALES (VIENTOS FUERTES)	0	0	0	0	4	0	0	0	0	0	0	0	0
5	06/05/2007	BAGUA	CERCADO(BAGUA)	INCENDIO URBANO	0	0	0	7	0	1	0	0	0	0	0	0	0
6	08/05/2007	CHACHAPOYAS	QUINUALCA	PRECIPITACIONES - LLUVIA	0	0	0	5	0	1	0	0	0	0	0	0	0
7	09/05/2007	CHACHAPOYAS	QUINUALCA	INCENDIO URBANO	0	0	0	0	0	0	0	0	0	0	0	0	0
8	14/05/2007	BAGUA	CHACHAPOYAS	INCENDIO URBANO	0	0	0	5	0	1	0	0	0	0	0	0	0
9	14/05/2007	CHACHAPOYAS	CHACHAPOYAS	VENDAIALES (VIENTOS FUERTES)	0	0	0	0	5	0	0	0	0	0	0	0	0
10	18/05/2007	BAGUA	IMAZA	VENDAIALES (VIENTOS FUERTES)	0	0	0	0	4	0	0	0	0	0	0	0	0
11	21/05/2007	LUYA	OCALLI	INCENDIO URBANO	0	0	0	5	0	1	0	0	0	0	0	0	0
12	24/05/2007	BAGUA	IMAZA	INCENDIO URBANO	0	0	0	5	0	1	0	0	0	0	0	0	0
13	24/05/2007	CONDORCANQUI	NEIVA	VENDAIALES (VIENTOS FUERTES)	0	0	0	0	4	0	0	0	0	0	0	0	0
14	31/05/2007	BAGUA	CERCADO(BAGUA)	PRECIPITACIONES - LLUVIA	0	0	0	0	7	0	0	0	0	0	0	0	0
TOTAL	EMER		MAYO		14	0	0	33	24	6	6	0	0	0	0	0	0
1	04/06/2007	BAGUA	LA PECA	VENDAIALES (VIENTOS FUERTES)	0	0	0	0	2	0	0	0	0	0	0	0	0
2	06/06/2007	CHACHAPOYAS	GRANADA	VENDAIALES (VIENTOS FUERTES)	0	0	0	0	4	0	0	0	0	0	0	0	0
3	11/06/2007	BAGUA	COPALLIN	SISMOS	0	0	0	0	10	0	0	0	0	0	0	0	0
4	15/06/2007	BAGUA	ARAMANGO	VENDAIALES (VIENTOS FUERTES)	0	0	0	0	0	0	0	0	0	0	0	0	0
5	16/06/2007	BAGUA	ARAMANGO	VENDAIALES (VIENTOS FUERTES)	0	0	0	0	4	0	0	0	0	0	0	0	0
6	18/06/2007	BAGUA	ARAMANGO	DESPLAZAMIENTO	0	0	0	4	0	1	0	0	0	0	0	0	0
7	22/06/2007	BAGUA	IMAZA	INCENDIO URBANO	0	0	0	3	0	1	0	0	0	0	0	0	0
8	25/06/2007	CONDORCANQUI	NEIVA	DERRUMBE	0	0	0	32	0	6	0	0	0	0	0	0	0
9	27/06/2007	BAGUA	ARAMANGO	VENDAIALES (VIENTOS FUERTES)	0	0	0	10	0	1	0	0	0	0	0	0	0
10	29/06/2007	CHACHAPOYAS	CHACHAPOYAS	INCENDIO URBANO	0	0	0	0	11	0	0	0	0	0	0	0	0
11	30/06/2007	BAGUA	LA PECA	PRECIPITACIONES - LLUVIA	0	0	0	0	11	0	0	0	0	0	0	0	0
TOTAL	EMER		JUNIO		11	0	0	49	46	10	8	0	0	0	0	3	0
1	07/07/2007	BAGUA	ARAMANGO	DESPLAZAMIENTO	0	0	0	0	4	0	0	0	0	0	0	0	0
2	08/07/2007	BAGUA	ARAMANGO	INCENDIO URBANO	0	0	0	5	0	0	0	0	0	0	0	0	0
3	09/07/2007	BAGUA	ARAMANGO	INCENDIO URBANO	0	0	0	5	0	0	0	0	0	0	0	0	0
4	12/07/2007	BAGUA	ARAMANGO	PRECIPITACIONES - LLUVIA	0	0	0	6	0	1	0	0	0	0	0	0	0
5	19/07/2007	BONGARA	FLORIDA	PRECIPITACIONES - LLUVIA	0	0	0	3	0	0	0	0	0	0	0	0	0
6	27/07/2007	BAGUA	IMAZA	INCENDIO URBANO	0	0	0	6	0	1	0	0	0	0	0	0	0
7	30/07/2007	BAGUA	LA PECA	DESPLAZAMIENTO	0	0	0	0	40	0	0	0	0	0	0	0	0
8	31/07/2007	CHACHAPOYAS	OLLEROS	HELADA	0	0	0	0	380	0	0	0	0	0	0	20	40
TOTAL	EMER		JULIO		8	0	0	25	424	4	83	0	0	0	0	20	40
1	01/08/2007	BONGARA	SHIPASAMBA	INCENDIO URBANO	0	0	0	5	0	1	0	0	0	0	0	0	0
2	01/08/2007	CHACHAPOYAS	CHILIQUIN	HELADA	0	0	0	0	576	0	0	0	0	0	0	0	0
3	03/08/2007	BAGUA	IMAZA	INCENDIO URBANO	0	0	0	4	0	0	0	0	0	0	0	0	0
4	04/08/2007	BONGARA	FLORIDA	PRECIPITACIONES - LLUVIA	0	0	0	4	0	0	0	0	0	0	0	0	0
5	07/08/2007	CONDORCANQUI	NEIVA	INCENDIO URBANO	0	0	0	6	0	1	0	0	0	0	0	0	0
6	08/08/2007	CONDORCANQUI	NEIVA	VENDAIALES (VIENTOS FUERTES)	0	0	0	19	0	0	0	0	0	0	0	0	0
7	12/08/2007	LUYA	INGUILPATA	VENDAIALES (VIENTOS FUERTES)	0	0	0	3	0	0	0	0	0	0	0	0	0
8	13/08/2007	CHACHAPOYAS	MOLINOPAMPA	INCENDIO URBANO	0	0	0	13	0	0	0	0	0	0	0	0	0
9	17/08/2007	BAGUA	IMAZA	VENDAIALES (VIENTOS FUERTES)	0	0	0	11	0	0	0	0	0	0	0	0	0
10	19/08/2007	R.DE MENDOZA	SAN NICOLAS	INCENDIO URBANO	0	0	0	0	1	0	0	0	0	0	0	0	0
11	20/08/2007	BAGUA	IMAZA	INCENDIO URBANO	0	0	0	7	0	0	0	0	0	0	0	0	0
TOTAL	EMER		AGOSTO		21	0	0	160	798	28	41	0	0	0	0	0	0
13	21/08/2007	R.DE MENDOZA	SAN NICOLAS	INCENDIO URBANO	0	0	0	0	2	0	0	0	0	0	0	0	0
14	25/08/2007	BAGUA	ARAMANGO	DESPLAZAMIENTO	0	0	0	0	9	0	0	0	0	0	0	0	0
15	26/08/2007	CHACHAPOYAS	MOLINOPAMPA	INCENDIO URBANO	0	0	0	7	0	1	0	0	0	0	0	0	0
16	30/08/2007	CONDORCANQUI	NEIVA	INUNDACION	0	0	0	42	0	0	0	0	0	0	0	0	0
17	31/08/2007	CONDORCANQUI	NEIVA	INUNDACION	0	0	0	9	82	2	14	0	0	0	0	0	0
18	31/08/2007	CONDORCANQUI	NEIVA	INUNDACION	0	0	0	8	0	1	0	0	0	0	0	0	0
19	31/08/2007	CONDORCANQUI	NEIVA	INUNDACION	0	0	0	15	80	3	15	0	0	0	0	0	0
20	31/08/2007	CONDORCANQUI	NEIVA	INUNDACION	0	0	0	0	35	0	6	0	0	0	0	0	0
21	31/08/2007	CONDORCANQUI	NEIVA	VENDAIALES (VIENTOS FUERTES)	0	0	0	7	10	1	2	0	0	0	0	0	0
TOTAL	EMER		AGOSTO		21	0	0	160	798	28	41	0	0	0	0	0	0
1	03/09/2007	BAGUA	IMAZA	INCENDIO URBANO	0	0	0	5	0	1	0	0	0	0	0	0	0
2	07/09/2007	BAGUA	IMAZA	INCENDIO URBANO	0	0	0	4	0	0	0	0	0	0	0	0	0
3	10/09/2007	BAGUA	IMAZA	INCENDIO URBANO	0	0	0	8	0	1	0	0	0	0	0	0	0
4	11/09/2007	R.DE MENDOZA	SAN NICOLAS	INCENDIO URBANO	0	0	0	0	1	0	0	0	0	0	0	0	0
5	11/09/2007	UTCUBAMBA	JAMALCA	INCENDIO URBANO	0	0	0	5	0	0	0	0	0	0	0	0	0
6	13/09/2007	BAGUA	IMAZA	INCENDIO URBANO	0	0	0	3	0	1	0	0	0	0	0	0	0
7	16/09/2007	BAGUA	IMAZA	VENDAIALES (VIENTOS FUERTES)	0	0	0	7	0	0	0	0	0	0	0	0	0
8	16/09/2007	LUYA	INGUILPATA	VENDAIALES (VIENTOS FUERTES)	0	0	0	4	0	1	0	0	0	0	0	0	0
9	18/09/2007	CHACHAPOYAS	CHILIQUIN	INCENDIO URBANO	0	0	0	6	0	2	0	0	0	0	0	0	0
10	18/09/2007	UTCUBAMBA	CAJARURO	INCENDIO URBANO	0	0	0	9	0	1	0	0	0	0	0	0	0
11	19/09/2007	CHACHAPOYAS	MOLINOPAMPA	INCENDIO URBANO	0	0	0	6	0	1	0	0	0	0	0	0	0
12	20/09/2007	BAGUA	IMAZA	VENDAIALES (VIENTOS FUERTES)	0	0	0	12	0	3	0	0	0	0	0	0	0
13	26/09/2007	R.DE MENDOZA	OMIA	PRECIPITACIONES - LLUVIA	0	0	0	7	0	1	0	0	0	0	0	0	0
14	28/09/2007	BAGUA	IMAZA	VENDAIALES (VIENTOS FUERTES)	0	0	0	145	228	0	40	0	0	0	0	0	0
15	28/09/2007	CONDORCANQUI	NEIVA	VENDAIALES (VIENTOS FUERTES)	0	0	0	0	4	24	2	0	0	0	0	0	0
16	29/09/2007	BAGUA	IMAZA	VENDAIALES (VIENTOS FUERTES)	0	0	0	20	152	33	0	0	0	0	0	0	0
17	29/09/2007	CONDORCANQUI	BAGUA GRANDE	VENDAIALES (VIENTOS FUERTES)	0	0	0	0	5	4	0	0	0	0	0	0	0
18	29/09/2007	UTCUBAMBA	EL MILAGRO	VENDAIALES (VIENTOS FUERTES)	0	0	0	0	24	0	0	0	0	0	0	0	0
19	29/09/2007	UTCUBAMBA	EL MILAGRO	VENDAIALES (VIENTOS FUERTES)	0	0	0	0	64	0	8	0	0	0	0	0	0
20	30/09/2007	CONDORCANQUI	EL CENIPA	VENDAIALES (VIENTOS FUERTES)	0	0	0	0	0	0	0	0	0	0	0	0	0
TOTAL	EMER		SEPTIEMBRE		20	0	0	241	478	43	89	0	0	0	0	0	0
1	02/10/2007	CONDORCANQUI	EL CENIPA	VENDAIALES (VIENTOS FUERTES)	0	0	0	120	0	19	0	0	0	0	0	0	0
2	03/10/2007	CHACHAPOYAS	CHACHAPOYAS	VENDAIALES (VIENTOS FUERTES)	0	0	0	0	3	0	1	0	0	0	0	0	0
3	04/10/2007	LUYA	COLCAMAR	INCENDIO URBANO	0	0	0	0	9	0	1	0	0	0	0	0	0
4	06/10/2007	BAGUA	LA PECA	VENDAIALES (VIENTOS FUERTES)	0	0	0	0	0	0	2	0	0	0	0	0	0
5	07/10/2007	CONDORCANQUI	EL CENIPA	VENDAIALES (VIENTOS FUERTES)	0	0	0	0	40	0	5	0	0	0	0	0	0
6	08/10/2007	CONDORCANQUI	EL CENIPA	INUNDACION	0	0	0	0	368	0	46	0	0	0	0	0	0
7	12/10/2007	UTCUBAMBA	BAGUA GRANDE	PRECIPITACIONES - LLUVIA	0	0	0	0	313	0	0	0	0	0	0	0	0
8	12/10/2007	UTCUBAMBA	CAJARURO	VENDAIALES (VIENTOS FUERTES)	0	0	0	0	87	0	18	0	0	0	0	0	0
9	14/10/2007	UTCUBAMBA	BAGUA GRANDE	PRECIPITACIONES - LLUVIA	0	0	0	0	12	0	2	0	0	0	0	0	0
10	15/10/2007	BAGUA	COPALLIN	VENDAIALES (VIENTOS FUERTES)	0	0	0	0	10	0	7	0	0	0	0	0	0
11	15/10/2007	UTCUBAMBA	CUMBA														



REGISTRO DETALLADO DE EMERGENCIAS Y DAÑOS OCASIONADOS EN EL DEPARTAMENTO DE AMAZONAS 2007

N°	FECHA	PROVINCIA	DISTRITO	FENÓMENO	FALLEC.	DESAPAR.	HERIDOS	DAMNIFIC.	AFFECTAD.	VIVIENDA DESTRUIDA	VIVIENDA AFECTADA	CC.EE. DESTRU.	CC.EE. AFECT.	CC.SS. DESTRU.	CC.SS. AFECT.	HAS CULT. DESTRU.	HAS CULT. AFECT.
17	22/10/2007	BAGUA	COPALLIN	VENDANALES (VIENTOS FUERTES)	0	0	0	0	2	0	1	0	0	0	0	0	0
18	22/10/2007	CHACHAPOYAS	CHACHAPOYAS	PRECIPITACIONES - LLUVIA	0	0	0	3	0	1	0	0	0	0	0	0	0
19	22/10/2007	UTCUBAMBA	BAGUA GRANDE	PRECIPITACIONES - LLUVIA	0	0	0	0	31	0	7	0	0	0	0	0	0
20	23/10/2007	UTCUBAMBA	BAGUA GRANDE	PRECIPITACIONES - LLUVIA	0	0	0	0	0	7	0	0	0	0	0	0	0
21	28/10/2007	CHACHAPOYAS	CHACHAPOYAS	PRECIPITACIONES - LLUVIA	0	0	0	5	0	1	0	0	0	0	0	0	0
22	29/10/2007	LUYA	LAMUD	INCENDIO URBANO	0	0	0	0	0	1	0	0	0	0	0	0	0
TOTAL		EMER	OCTUBRE		22	0	0	137	905	23	163	0	1	0	0	0	0
1	04/11/2007	LUYA	OCUMAL	INCENDIO URBANO	0	0	0	7	0	1	0	0	0	0	0	0	0
2	06/11/2007	BAGUA	COPALLIN	INCENDIO URBANO	0	0	0	5	0	1	0	0	0	0	0	0	0
3	07/11/2007	BAGUA	ARAMANGO	PRECIPITACIONES - LLUVIA	0	0	0	6	0	1	0	0	0	0	0	0	0
4	07/11/2007	BONGARA	CHISQUILLA	PRECIPITACIONES - LLUVIA	0	0	0	5	0	1	0	0	0	0	0	0	0
5	09/11/2007	UTCUBAMBA	EL MILAGRO	PRECIPITACIONES - LLUVIA	0	0	0	0	0	0	0	0	0	0	0	0	0
6	10/11/2007	CHACHAPOYAS	CHACHAPOYAS	PRECIPITACIONES - LLUVIA	0	0	0	13	0	2	0	0	0	0	0	0	0
7	11/11/2007	BAGUA	IMAZA	INCENDIO URBANO	0	0	0	12	0	1	0	0	0	0	0	0	0
8	11/11/2007	CHACHAPOYAS	LA JALCA	VENDANALES (VIENTOS FUERTES)	0	0	0	7	0	1	0	0	0	0	0	0	0
9	11/11/2007	UTCUBAMBA	CAJARURO	INUNDACION	0	0	0	0	42	0	9	0	0	0	0	0	0
10	12/11/2007	UTCUBAMBA	BAGUA GRANDE	INCENDIO URBANO	0	0	0	0	29	0	8	0	0	0	0	0	0
11	13/11/2007	BAGUA	IMAZA	PRECIPITACIONES - LLUVIA	0	0	0	6	0	1	0	0	0	0	0	0	0
12	13/11/2007	UTCUBAMBA	BAGUA GRANDE	INUNDACION	0	0	0	0	6	1	2	0	0	0	0	0	0
13	13/11/2007	UTCUBAMBA	BAGUA GRANDE	OTROS FENOMENOS TECNOLOGICOS	9	0	0	0	12	0	2	0	0	0	0	0	0
14	15/11/2007	R.DE MENDOZA	SAN NICOLAS	INCENDIO URBANO	0	0	0	4	0	0	0	0	0	0	0	0	0
15	17/11/2007	BAGUA	IMAZA	INCENDIO URBANO	0	0	0	10	0	2	0	0	0	0	0	0	0
16	19/11/2007	BAGUA	IMAZA	VENDANALES (VIENTOS FUERTES)	0	0	0	43	0	11	0	0	0	0	0	0	0
17	21/11/2007	CONDORCANQUI	NIEVA	VENDANALES (VIENTOS FUERTES)	0	0	0	25	0	4	0	0	0	0	0	0	0
18	21/11/2007	CONDORCANQUI	NIEVA	INCENDIO URBANO	0	0	0	5	0	1	0	0	0	0	0	0	0
19	23/11/2007	BAGUA	LA PECA	DESIZAMIENTO	0	0	0	4	0	1	0	0	0	0	0	0	0
20	25/11/2007	BAGUA	LA PECA	PRECIPITACIONES - LLUVIA	0	0	0	0	5	0	0	0	0	0	0	0	0
21	25/11/2007	BAGUA	BAGUA GRANDE	PRECIPITACIONES - LLUVIA	0	0	0	0	10	0	3	0	0	0	0	0	0
22	25/11/2007	UTCUBAMBA	ARAMANGO	INCENDIO URBANO	0	0	0	5	0	1	0	0	0	0	0	0	0
23	26/11/2007	BAGUA	IMAZA	PRECIPITACIONES - LLUVIA	0	0	0	4	0	0	0	0	0	0	0	0	0
24	29/11/2007	BAGUA	IMAZA	INCENDIO URBANO	0	0	0	6	0	1	0	0	0	0	0	0	0
25	29/11/2007	CHACHAPOYAS	CHACHAPOYAS	PRECIPITACIONES - LLUVIA	0	0	0	6	0	1	0	0	0	0	0	0	0
26	29/11/2007	UTCUBAMBA	CAJARURO	VENDANALES (VIENTOS FUERTES)	0	0	0	0	105	0	20	0	0	0	0	0	0
TOTAL		EMER	NOVIEMBRE		26	9	0	165	214	32	46	0	0	0	0	0	0
1	01/12/2007	BAGUA	IMAZA	INCENDIO URBANO	0	0	0	16	0	2	0	0	0	0	0	0	0
2	02/12/2007	BAGUA	IMAZA	INCENDIO URBANO	0	0	0	3	0	1	0	0	0	0	0	0	0
3	02/12/2007	BONGARA	COROSHA	PRECIPITACIONES - LLUVIA	0	0	0	9	0	2	0	0	0	0	0	0	0
4	05/12/2007	UTCUBAMBA	BAGUA GRANDE	PRECIPITACIONES - LLUVIA	0	0	0	0	3	0	0	0	0	0	0	0	0
5	05/12/2007	UTCUBAMBA	BAGUA GRANDE	VENDANALES (VIENTOS FUERTES)	0	0	0	0	34	0	6	0	0	0	0	0	0
6	06/12/2007	BAGUA	IMAZA	INCENDIO URBANO	0	0	0	5	0	1	0	0	0	0	0	0	0
7	06/12/2007	CONDORCANQUI	EL CENIPA	VENDANALES (VIENTOS FUERTES)	0	0	0	43	127	7	21	0	0	0	0	0	0
8	09/12/2007	CONDORCANQUI	EL CENIPA	OTROS FENOMENOS TECNOLOGICOS	30	0	0	0	43	7	21	0	0	0	0	0	0
9	10/12/2007	BONGARA	JAZAN	VENDANALES (VIENTOS FUERTES)	0	0	0	0	0	0	0	0	0	0	0	0	0
10	14/12/2007	UTCUBAMBA	EL MILAGRO	VENDANALES (VIENTOS FUERTES)	0	0	0	0	13	0	2	0	0	0	0	0	0
11	19/12/2007	BAGUA	LA PECA	PRECIPITACIONES - LLUVIA	0	0	0	2	0	1	0	0	0	0	0	0	0
TOTAL		EMER	DICIEMBRE		11	30	0	121	304	21	51	0	0	0	0	0	0



4.2.2 REGISTRO DETALLADO DE EMERGENCIAS Y DAÑOS OCASIONADOS EN EL DEPARTAMENTO DE ANCASH 2007

N°	FECHA	PROVINCIA	DISTRITO	FENÓMENO	FALLEC.	DESAPAR.	HERIDOS	DAMNIFIC.	AFFECTAD.	VIVIENDA DESTRUIDA	VIVIENDA AFECTADA	CC.EE. DESTRU.	CC.EE. AFECT.	CC.SS. DESTRU.	CC.SS. AFECT.	HAS CULT. DESTRU.	HAS CULT. AFECT.
TOTAL		EMER	ANCASH		105	0	0	481	2208	97	344	0	4	0	0	0	9
1	02/01/2007	HUARAZ	INDEPENDENCIA	INCENDIO URBANO	0	0	0	7	0	1	0	0	0	0	0	0	0
2	04/01/2007	CARHUAZ	AMASHCA	INCENDIO URBANO	0	0	0	6	0	1	0	0	0	0	0	0	0
3	05/01/2007	HUARMAY	HUAYAN	PRECIPITACIONES - LLUVIA	0	0	0	0	0	0	0	0	0	0	0	0	0
4	07/01/2007	CARHUAZ	MARCARA	PRECIPITACIONES - LLUVIA	0	0	0	4	0	1	0	0	0	0	0	0	0
5	07/01/2007	MISCAL LUZURIAGA	LLUMPA	PRECIPITACIONES - LLUVIA	0	0	0	0	74	0	0	0	0	0	0	0	5
6	08/01/2007	HUARAZ	INDEPENDENCIA	PRECIPITACIONES - LLUVIA	0	0	0	0	0	14	0	0	0	0	0	0	0
7	10/01/2007	HUARAZ	HUARAZ	PRECIPITACIONES - GRANIZO	0	0	0	0	125	0	25	0	0	0	0	0	0
8	11/01/2007	HUARI	HUARI	PRECIPITACIONES - LLUVIA	0	0	0	0	180	0	30	0	0	0	0	0	0
9	13/01/2007	HUARAZ	PARIACOTO	PRECIPITACIONES - LLUVIA	0	0	0	0	150	0	0	0	0	0	0	0	0
10	15/01/2007	SHUAS	QUICHES	PRECIPITACIONES - LLUVIA	0	0	0	0	8	0	1	0	0	0	0	0	0
11	18/01/2007	HUAYLAS	YURACMARCA	PRECIPITACIONES - LLUVIA	0	0	0	0	25	0	8	0	0	0	0	0	2
12	19/01/2007	POMABAMBA	POMABAMBA	PRECIPITACIONES - LLUVIA	0	0	0	0	0	1	0	0	0	0	0	0	0
13	27/01/2007	HUARAZ	TARICA	PRECIPITACIONES - LLUVIA	0	0	0	6	0	0	0	0	0	0	0	0	0
14	28/01/2007	HUARAZ	HUARAZ	PRECIPITACIONES - LLUVIA	0	0	0	7	0	2	4	0	0	0	0	0	0
15	28/01/2007	HUARAZ	HUARAZ	PRECIPITACIONES - LLUVIA	0	0	0	0	78	0	20	0	0	0	0	0	0
16	29/01/2007	BOLOGNESI	LA PRIMAVERA	PRECIPITACIONES - LLUVIA	0	0	0	0	0	0	0	0	0	0	0	0	0
17	30/01/2007	HUARI	RAHUAPAMPA	PRECIPITACIONES - LLUVIA	0	0	0	0	0	0	0	0	0	0	0	0	0
18	30/01/2007	PALLASCA	PALLASCA	PRECIPITACIONES - LLUVIA	0	0	0	50	200	10	40	0	0	0	0	0	0
19	31/01/2007	HUARAZ	INDEPENDENCIA	PRECIPITACIONES - LLUVIA	0	0	0	5	0	1	0	0	0	0	0	0	0
TOTAL		EMER	ENERO		19	0	0	85	849	17	142	0	0	0	0	0	7
1	01/02/2007	ASUNCION	CHACAS	PRECIPITACIONES - LLUVIA	0	0	0	0	92	0	0	0	0	0	0	0	0
2	06/02/2007	SHUAS	SHUAS	PRECIPITACIONES - LLUVIA	0	0	0	0	20	0	3	0	0	0	0	0	0
3	08/02/2007	CARHUAZ	SHILLA	PRECIPITACIONES - LLUVIA	0	0	0	0	6	0	3	0	0	0	0	0	0
4	12/02/2007	CARHUAZ	PARIAHUANCA	PRECIPITACIONES - LLUVIA	0	0	0	0	0	0	0	0	0	0	0	0	0
5	12/02/2007	HUARAZ	HUARAZ	PRECIPITACIONES - LLUVIA	0	0	0	0	3	0	2	0	0	0	0	0	0
6	12/02/2007	HUARI	CHWIN DE HUANTAR	PRECIPITACIONES - LLUVIA	0	0	0	0	25	0							



REGISTRO DETALLADO DE EMERGENCIAS Y DAÑOS OCASIONADOS EN EL DEPARTAMENTO DE ANCASH 2007

N°	FECHA	PROVINCIA	DISTRITO	FENÓMENO	FALLEC.	DESAPAR.	HERIDOS	DAMNIFIC.	AFFECTAD.	VIVIENDA DESTRUIDA	VIVIENDA AFECTADA	CC.EE. DESTRU.	CC.EE. AFECT.	CC.SS. DESTRU.	CC.SS. AFECT.	HAS CULT. DESTRU.	HAS CULT. AFECT.
9	23/03/2007	HUARI	UCO	PRECIPITACIONES - GRANIZO	0	0	0	0	0	0	0	0	0	0	0	0	0
10	24/03/2007	HUARAZ	PIRA	TORRENTA ELÉCTRICA (TEMPUESTAD)	0	0	0	0	58	0	11	0	0	0	0	0	0
11	25/03/2007	YUNGAY	YUNGAY	PRECIPITACIONES - LLUVIA	0	0	0	0	0	0	0	0	0	0	0	0	0
12	26/03/2007	INDEPENDENCIA	INDEPENDENCIA	PRECIPITACIONES - LLUVIA	0	0	0	2	0	1	0	0	0	0	0	0	0
13	26/03/2007	HUARAZ	INDEPENDENCIA	PRECIPITACIONES - GRANIZO	0	0	0	5	0	1	0	0	0	0	0	0	0
14	28/03/2007	HUARAZ	INDEPENDENCIA	PRECIPITACIONES - GRANIZO	0	0	0	0	65	8	12	0	0	0	0	0	0
	TOTAL	EMER			14	0	0	34	0	8	12	0	0	0	0	0	0
1	01/04/2007	BOLOGNESI	CHIUJIAN	PRECIPITACIONES - GRANIZO	0	0	0	7	0	3	0	0	0	0	0	0	2
2	01/04/2007	HUARAZ	INDEPENDENCIA	PRECIPITACIONES - LLUVIA	0	0	0	0	4	1	0	0	0	0	0	0	0
3	01/04/2007	HUARAZ	INDEPENDENCIA	PRECIPITACIONES - LLUVIA	0	0	0	3	0	1	0	0	0	0	0	0	0
4	02/04/2007	HUARAZ	INDEPENDENCIA	PRECIPITACIONES - LLUVIA	0	0	0	5	0	1	0	0	0	0	0	0	0
5	03/04/2007	HUARAZ	INDEPENDENCIA	PRECIPITACIONES - LLUVIA	0	0	0	0	5	0	1	0	0	0	0	0	0
6	03/04/2007	HUARAZ	INDEPENDENCIA	PRECIPITACIONES - LLUVIA	0	0	0	0	13	0	1	0	0	0	0	0	0
7	06/04/2007	RECUAY	CATAC	INCENDIO URBANO	0	0	0	0	5	1	0	0	0	0	0	0	0
8	06/04/2007	HUARAZ	HUARAZ	PRECIPITACIONES - LLUVIA	0	0	0	0	5	1	0	0	0	0	0	0	0
9	16/04/2007	HUARI	HUACHIS	PRECIPITACIONES - LLUVIA	0	0	0	5	10	1	2	0	2	0	0	0	0
10	17/04/2007	HUARI	HUACHIS	PRECIPITACIONES - LLUVIA	0	0	0	0	75	0	15	0	0	0	0	0	0
11	25/04/2007	ANTON. RAYMONDI	CHACCHO	PRECIPITACIONES - LLUVIA	0	0	0	0	0	0	0	0	0	0	0	0	0
12	25/04/2007	RECUAY	LLACLIN	PRECIPITACIONES - LLUVIA	0	0	0	0	0	0	0	0	0	0	0	0	0
13	29/04/2007	RECUAY	CATAC	PRECIPITACIONES - LLUVIA	0	0	0	0	15	0	3	0	0	0	0	0	0
14	30/04/2007	HUARAZ	INDEPENDENCIA	INCENDIO URBANO	0	0	0	3	0	1	0	0	0	0	0	0	0
15	30/04/2007	HUARAZ	INDEPENDENCIA	INCENDIO URBANO	0	0	0	0	7	0	1	0	0	0	0	0	0
	TOTAL	EMER	ABRIL		15	0	0	23	139	8	25	2	0	0	0	0	2
1	06/05/2007	ANTON. RAYMONDI	ACZO	PRECIPITACIONES - LLUVIA	0	0	0	0	0	0	0	0	0	0	0	0	0
2	07/05/2007	RECUAY	TAPACCOCHA	PRECIPITACIONES - LLUVIA	0	0	0	0	3	0	3	0	0	0	0	0	0
3	20/05/2007	OCROS	ACAS	PRECIPITACIONES - LLUVIA	0	0	0	0	0	0	0	0	0	0	0	0	0
4	24/05/2007	ANTON. RAYMONDI	CHACCHO	VENDAVALES (VIENTOS FUERTES)	0	0	0	0	6	0	1	0	0	0	0	0	0
5	27/05/2007	CORONGO	CORONGO	INCENDIO URBANO	0	0	0	7	0	1	0	0	0	0	0	0	0
6	27/05/2007	HUARAZ	HUARAZ	INCENDIO URBANO	0	0	0	0	6	0	1	0	0	0	0	0	0
	TOTAL	EMER	MAYO		6	0	0	7	15	1	5	0	1	0	0	0	0
1	03/06/2007	RECUAY	RECUAY	INCENDIO URBANO	0	0	0	0	6	0	1	0	0	0	0	0	0
2	05/06/2007	MISCAL LUZURIAGA	MUSGA	PRECIPITACIONES - LLUVIA	0	0	0	0	0	0	0	0	0	0	0	0	0
3	19/06/2007	POMABAMBA	POMABAMBA	HELADA	0	0	0	0	250	0	0	0	0	0	0	0	0
4	21/06/2007	SANTA	NUEVO CHIMBOTE	INCENDIO URBANO	0	0	0	8	0	2	1	0	0	0	0	0	0
	TOTAL	EMER	JUNIO		4	0	0	8	256	2	2	0	0	0	0	0	0
1	03/07/2007	HUARAZ	PIRA	DESGLZAMIENTO	0	0	0	102	78	17	13	0	0	0	0	0	0
2	07/07/2007	HUARAZ	INDEPENDENCIA	INCENDIO URBANO	0	0	0	0	2	0	1	0	0	0	0	0	0
3	12/07/2007	RECUAY	LLACLIN	INCENDIO URBANO	0	0	0	10	0	2	0	0	0	0	0	0	0
4	27/07/2007	OCROS	COCHAS	PRECIPITACIONES - LLUVIA	0	0	0	0	20	0	5	0	0	0	0	0	0
	TOTAL	EMER	JULIO		4	0	0	112	100	19	19	0	0	0	0	0	0
1	04/08/2007	HUARAZ	INDEPENDENCIA	DERRUMBE	0	0	0	3	0	0	1	0	0	0	0	0	0
2	04/08/2007	HUAYLAS	MATO	INCENDIO URBANO	0	0	0	2	0	1	0	0	0	0	0	0	0
3	05/08/2007	HUARAZ	OLLEROS	INCENDIO URBANO	0	0	0	5	0	1	0	0	0	0	0	0	0



REGISTRO DETALLADO DE EMERGENCIAS Y DAÑOS OCASIONADOS EN EL DEPARTAMENTO DE ANCASH 2007

N°	FECHA	PROVINCIA	DISTRITO	FENÓMENO	FALLEC.	DESAPAR.	HERIDOS	DAMNIFIC.	AFFECTAD.	VIVIENDA DESTRUIDA	VIVIENDA AFECTADA	CC.EE. DESTRU.	CC.EE. AFECT.	CC.SS. DESTRU.	CC.SS. AFECT.	HAS CULT. DESTRU.	HAS CULT. AFECT.
4	05/08/2007	HUAYLAS	MATO	INCENDIO URBANO	0	0	0	2	0	1	0	0	0	0	0	0	0
5	06/08/2007	RECUAY	LLACLIN	INCENDIO URBANO	0	0	0	8	0	0	0	2	0	0	0	0	0
6	06/08/2007	RECUAY	COTAPARACO	DERRUMBE	0	0	0	4	6	6	2	1	0	0	0	0	0
7	13/08/2007	RECUAY	COTAPARACO	INCENDIO URBANO	0	0	0	9	0	1	0	0	0	0	0	0	0
8	16/08/2007	OCROS	STGO. DE CHILCAS	DESGLZAMIENTO	0	0	0	140	360	28	72	0	0	0	0	0	0
9	26/08/2007	HUARAZ	PIRA	INCENDIO URBANO	0	0	0	0	5	0	1	0	0	0	0	0	0
	TOTAL	EMER	AGOSTO		9	0	0	173	371	32	76	3	0	0	0	0	0
1	03/09/2007	CORONGO	CORONGO	PRECIPITACIONES - LLUVIA	0	0	0	0	0	0	0	0	0	0	0	0	0
2	03/09/2007	CORONGO	CORONGO	DESGLZAMIENTO	0	0	0	0	25	0	5	0	0	0	0	0	0
3	04/09/2007	ANTON. RAYMONDI	CHACCHO	INCENDIO URBANO	0	0	0	12	0	2	0	0	0	0	0	0	0
4	04/09/2007	ANTON. RAYMONDI	CHACCHO	INCENDIO URBANO	0	0	0	0	12	0	2	0	0	0	0	0	0
5	10/09/2007	HUARAZ	INDEPENDENCIA	INCENDIO URBANO	0	0	0	0	8	0	1	0	0	0	0	0	0
6	10/09/2007	HUARAZ	INDEPENDENCIA	INCENDIO URBANO	0	0	0	0	8	0	1	0	0	0	0	0	0
7	12/09/2007	HUARAZ	HUARAZ	INCENDIO URBANO	0	0	0	0	5	0	1	0	0	0	0	0	0
8	12/09/2007	HUARAZ	HUARAZ	INCENDIO URBANO	0	0	0	0	3	0	1	0	0	0	0	0	0
9	30/09/2007	CARHUAZ	CARHUAZ	INCENDIO URBANO	0	0	0	9	0	1	0	0	0	0	0	0	0
	TOTAL	EMER	SEPTIEMBRE		9	0	0	21	61	2	12	0	0	0	0	0	0
1	02/10/2007	HUARAZ	HUARAZ	INCENDIO URBANO	0	0	0	0	1	0	1	0	0	0	0	0	0
2	18/10/2007	HUARAZ	INDEPENDENCIA	VENDAVALES (VIENTOS FUERTES)	0	0	0	0	5	0	1	0	0	0	0	0	0
3	20/10/2007	HUARAZ	HUARAZ	INCENDIO URBANO	0	0	0	0	6	0	1	0	0	0	0	0	0
	TOTAL	EMER	OCTUBRE		3	0	0	0	12	0	3	0	0	0	0	0	0
1	03/11/2007	CARHUAZ	ANTA	PRECIPITACIONES - GRANIZO	0	0	0	0	0	0	0	0	0	0	0	0	0
2	05/11/2007	SHUAS	SHUAS	VENDAVALES (VIENTOS FUERTES)	0	0	0	0	50	0	0	0	3	0	0	0	0
3	06/11/2007	CARHUAZ	ANTA	VENDAVALES (VIENTOS FUERTES)	0	0	0	0	5	0	1	0	0	0	0	0	0
4	24/11/2007	C. F. FITZCARRALD	SAN LUIS	PRECIPITACIONES - GRANIZO	0	0	0	0	23	0	7	0	0	0	0	0	0
5	27/11/2007	HUARAZ	INDEPENDENCIA	VENDAVALES (VIENTOS FUERTES)	0	0	0	0	5	0	1	0	0	0	0	0	0
6	27/11/2007	HUARAZ	INDEPENDENCIA	VENDAVALES (VIENTOS FUERTES)	0	0	0	0	5	0	1	0	0	0	0	0	0
	TOTAL	EMER	NOVIEMBRE		6	0	0	0	88	0	10	0	3	0	0	0	0
1	03/12/2007	HUARAZ	INDEPENDENCIA	INCENDIO URBANO	0	0	0	0	6	0	1	0	0	0	0	0	0
2	04/12/2007	RECUAY	HUAYLLAPAMPA	PRECIPITACIONES - LLUVIA	0	0	0	0	0	0	0	0	0	0	0	0	0
3	09/12/2007	HUARAZ	HUARAZ	INCENDIO URBANO	0	0	0	0	3	0	1	0	0	0	0	0	0
4	15/12/2007	CORONGO	CORONGO	DERRUMBE	0	0	0	5	0	1	0	0	0	0	0	0	0
5	20/12/2007	HUARAZ	HUARAZ	INCENDIO URBANO	0	0	0	0	0	1	0	0	0	0	0	0	0
6	20/12/2007	HUARAZ	HUARAZ	INCENDIO URBANO	0	0	0	5	0	1	0	0	0	0	0	0	0
	TOTAL	EMER	DIEMBRE		6	0	0	15	9	3	2	0	0	0	0	0	0



4.2.3 REGISTRO DETALLADO DE EMERGENCIAS Y DAÑOS OCASIONADOS EN EL DEPARTAMENTO DE APURIMAC 2007

Nº	FECHA	PROVINCIA	DISTRITO	FENÓMENO	FALLEC.	DESAPAR.	HERIDOS DAMNIFIC.	AFFECTAD.	VIVIENDA DESTRUIDA	VIVIENDA AFFECT.	CC.EE DESTRU.	CC.EE AFFECT.	CC.SS DESTRU.	CC.SS AFFECT.	HAS CULT. DESTRU.	HAS CULT. AFFECT.
	TOTAL	EMER	APURIMAC		638	10	7	3815	255	1376	15	145	0	18	2	4166
1	01/01/2007	ANDAHUAYLAS	ANDARAPA	SEQUIA	0	0	0	6464	0	0	0	0	0	0	0	1218
2	03/01/2007	COTABAMBA	HAQUIRA	INCENDIO URBANO	0	0	6	0	1	0	0	0	0	0	0	0
3	04/01/2007	CHINCHEROS	RANRACANCHA	INCENDIO URBANO	0	0	5	0	1	0	0	0	0	0	0	0
4	06/01/2007	ABANCAY	CURAHUASI	PRECIPITACIONES - GRANIZO	0	0	0	6732	0	0	0	0	0	0	0	0
5	06/01/2007	ABANCAY	S. P. DE CACHORA	PRECIPITACIONES - GRANIZO	0	0	0	2750	0	0	0	0	0	0	0	0
6	07/01/2007	ANDAHUAYLAS	ANDAHUAYLAS	PRECIPITACIONES - LLUVIA	0	0	8	0	1	0	0	0	0	0	0	0
7	07/01/2007	GRAU	CHUQUIBAMBILLA	PRECIPITACIONES - LLUVIA	0	0	6	0	1	0	0	0	0	0	0	0
8	09/01/2007	ABANCAY	TAMBURCO	PRECIPITACIONES - LLUVIA	0	0	0	0	0	0	0	0	0	0	0	0
9	10/01/2007	ABANCAY	KAQUIABAMBA	PRECIPITACIONES - GRANIZO	0	0	0	2375	0	0	0	0	0	0	0	0
10	10/01/2007	ANDAHUAYLAS	CHAPIMARCA	TORMENTA ELECTRICA (TEMPESTAD	1	0	11	0	1	0	0	0	0	0	0	0
11	15/01/2007	ABANCAY	CIRCA	PRECIPITACIONES - LLUVIA	0	0	0	0	0	0	0	0	0	0	0	0
12	17/01/2007	ANDAHUAYLAS	ANDAHUAYLAS	INUNDACION	0	0	0	5000	0	700	0	0	0	0	0	0
13	19/01/2007	AYMARAES	CAPAYA	PRECIPITACIONES - GRANIZO	0	0	0	3500	0	0	0	0	0	0	0	0
14	19/01/2007	GRAU	CHUQUIBAMBILLA	INUNDACION	0	0	0	4	0	0	0	0	0	0	0	0
15	21/01/2007	AYMARAES	ABANCAY	DESGLIZAMIENTO	0	0	0	6	0	0	0	0	0	0	0	0
16	22/01/2007	ABANCAY	ABANCAY	INCENDIO URBANO	0	0	0	101599	0	0	0	0	0	0	0	200
17	22/01/2007	ANDAHUAYLAS	S. ANT. DE CACHI	PRECIPITACIONES - GRANIZO	0	0	0	3785	0	0	0	0	0	0	0	0
18	22/01/2007	AYMARAES	TAPAIRIHUA	PRECIPITACIONES - GRANIZO	0	0	0	750	0	0	0	0	0	0	0	0
19	22/01/2007	CHINCHEROS	COCHARCAS	PRECIPITACIONES - GRANIZO	0	0	0	2110	0	0	0	0	0	0	0	0
20	22/01/2007	CHINCHEROS	OCOBAMBA	INCENDIO URBANO	0	0	4	0	1	0	0	0	0	0	0	0
21	23/01/2007	ABANCAY	HUANIPACA	PRECIPITACIONES - LLUVIA	0	0	0	21	0	5	0	0	0	0	0	0
22	24/01/2007	AYMARAES	CHALHUANCA	PLAGAS	0	0	0	32501	0	0	0	0	0	0	0	85
23	24/01/2007	COTABAMBA	CHALLHUACHO	PRECIPITACIONES - GRANIZO	0	0	0	115	0	0	0	0	0	0	0	0
24	25/01/2007	CHINCHEROS	URANMARCA	INCENDIO URBANO	0	0	0	8	0	2	0	0	0	0	0	0
25	28/01/2007	COTABAMBA	ABANCAY	PRECIPITACIONES - LLUVIA	0	0	12	0	2	0	0	0	0	0	0	0
26	28/01/2007	COTABAMBA	ABANCAY	PRECIPITACIONES - GRANIZO	0	0	8	0	1	0	0	0	0	0	0	0
27	28/01/2007	GRAU	CHALLHUACHO	INCENDIO URBANO	0	0	0	150	0	0	0	0	0	0	0	0
28	29/01/2007	GRAU	CHUQUIBAMBILLA	INCENDIO URBANO	0	0	10	0	1	0	0	0	0	0	0	0
29	29/01/2007	CHINCHEROS	HUACANA	VENDAVALES (VIENTOS FUERTES)	0	0	0	15	0	5	0	0	0	0	0	0
30	30/01/2007	COTABAMBA	COTABAMBA	VENDAVALES (VIENTOS FUERTES)	0	0	0	10	0	2	0	0	0	0	0	0
31	30/01/2007	GRAU	CHUQUIBAMBILLA	PRECIPITACIONES - LLUVIA	0	0	5	0	1	0	0	0	0	0	0	75
32	31/01/2007	ANDAHUAYLAS	ANDAHUAYLAS	PLAGAS	0	0	0	27007	0	0	0	0	0	0	0	300
33	31/01/2007	CHINCHEROS	CHINCHEROS	SEQUIA	0	0	0	146093	0	0	0	0	0	0	0	0
34	31/01/2007	CHINCHEROS	CHINCHEROS	PLAGAS	0	0	2375	0	0	0	0	0	0	0	0	150
TOTAL		EMER	ENERO		38	1	0	2450	11	717	0	0	0	0	0	2028



REGISTRO DETALLADO DE EMERGENCIAS Y DAÑOS OCASIONADOS EN EL DEPARTAMENTO DE APURIMAC 2007

Nº	FECHA	PROVINCIA	DISTRITO	FENÓMENO	FALLEC.	DESAPAR.	HERIDOS DAMNIFIC.	AFFECTAD.	VIVIENDA DESTRUIDA	VIVIENDA AFFECT.	CC.EE DESTRU.	CC.EE AFFECT.	CC.SS DESTRU.	CC.SS AFFECT.	HAS CULT. DESTRU.	HAS CULT. AFFECT.
1	01/02/2007	ABANCAY	ABANCAY	VENDAVALES (VIENTOS FUERTES)	0	0	0	9	0	1	0	0	0	0	0	0
2	01/02/2007	ANDAHUAYLAS	ANDAHUAYLAS	SEQUIA	0	0	0	5165	0	0	0	0	0	0	0	0
3	01/02/2007	CHINCHEROS	CHINCHEROS	VENDAVALES (VIENTOS FUERTES)	0	0	0	5	0	1	0	0	0	0	0	0
4	01/02/2007	COTABAMBA	COYLLURQUI	INCENDIO URBANO	0	0	5	0	1	0	0	0	0	0	0	0
5	01/02/2007	GRAU	VRUNDO	PRECIPITACIONES - GRANIZO	0	0	0	0	0	0	0	0	0	0	0	0
6	02/02/2007	ANDAHUAYLAS	ANDAHUAYLAS	PRECIPITACIONES - LLUVIA	0	0	6	0	1	0	0	0	0	0	0	0
7	02/02/2007	AYMARAES	COLCABAMBA	PRECIPITACIONES - LLUVIA	0	0	0	0	0	0	0	0	0	0	0	0
8	02/02/2007	COTABAMBA	COTABAMBA	PRECIPITACIONES - GRANIZO	0	0	6	0	0	0	0	0	0	0	0	0
9	02/02/2007	COTABAMBA	COYLLURQUI	INCENDIO URBANO	0	0	8	0	1	0	0	0	0	0	0	0
10	03/02/2007	GRAU	TURPAY	PRECIPITACIONES - GRANIZO	0	0	0	1116	0	3	0	0	0	0	2	0
11	04/02/2007	CHINCHEROS	CHINCHEROS	VENDAVALES (VIENTOS FUERTES)	0	0	0	828	0	1	0	0	0	0	0	0
12	05/02/2007	AYMARAES	S. JUAN DE CHACÑA	PRECIPITACIONES - GRANIZO	0	0	0	0	0	0	0	0	0	0	0	0
13	05/02/2007	AYMARAES	S. JUAN DE CHACÑA	PRECIPITACIONES - LLUVIA	0	0	0	0	0	0	0	0	0	0	0	0
14	05/02/2007	CHINCHEROS	ANCO-HUALLO	VENDAVALES (VIENTOS FUERTES)	0	0	8	0	2	0	0	0	0	0	0	0
15	05/02/2007	CHINCHEROS	HUACANA	PRECIPITACIONES - GRANIZO	0	0	0	3995	0	0	0	0	0	0	0	0
16	05/02/2007	GRAU	VRUNDO	PRECIPITACIONES - GRANIZO	0	0	0	11220	0	0	0	0	0	0	0	0
17	06/02/2007	ABANCAY	CURAHUASI	SEQUIA	0	0	0	0	0	0	0	0	0	0	0	0
18	06/02/2007	ABANCAY	HUANIPACA	VENDAVALES (VIENTOS FUERTES)	0	0	0	95	0	0	0	0	0	0	0	0
19	06/02/2007	ANDAHUAYLAS	KISHUARA	DESGLIZAMIENTO	0	0	12	20	2	6	0	0	0	0	0	0
20	06/02/2007	COTABAMBA	CHALLHUACHO	PRECIPITACIONES - GRANIZO	0	0	0	0	0	0	0	0	0	0	0	0
21	06/02/2007	COTABAMBA	HAQUIRA	PRECIPITACIONES - GRANIZO	0	0	0	612	0	0	0	0	0	0	0	0
22	07/02/2007	AYMARAES	TAPAIRIHUA	LLOCLLA (HUAYCO)	0	0	0	200	0	0	0	0	0	0	0	0
23	08/02/2007	ABANCAY	CHACOCHE	PRECIPITACIONES - GRANIZO	0	0	0	7	0	1	0	0	0	0	0	0
24	08/02/2007	CHINCHEROS	OCOBAMBA	VENDAVALES (VIENTOS FUERTES)	0	0	7	0	0	0	0	0	0	0	0	0
25	10/02/2007	GRAU	GAMARRA	INCENDIO URBANO	0	0	0	3185	0	0	0	0	0	0	0	0
26	11/02/2007	ANDAHUAYLAS	TUMAY HUARACA	PRECIPITACIONES - GRANIZO	0	0	0	7	0	0	0	0	0	0	0	0
27	12/02/2007	ABANCAY	TAMBURCO	PRECIPITACIONES - LLUVIA	0	0	0	12000	0	1	0	0	0	0	0	0
28	12/02/2007	COTABAMBA	HAQUIRA	PRECIPITACIONES - GRANIZO	0	0	0	4000	0	0	0	0	0	0	0	0
29	13/02/2007	ABANCAY	CURAHUASI	PRECIPITACIONES - LLUVIA	0	0	0	8	0	2	0	0	0	0	0	0
30	13/02/2007	AYMARAES	JAPU SAHUARAUARA	VENDAVALES (VIENTOS FUERTES)	0	0	0	42	0	0	0	0	0	0	0	0
31	13/02/2007	COTABAMBA	HAQUIRA	LLOCLLA (HUAYCO)	0	0	0	0	0	0	0	0	0	0	0	0
32	14/02/2007	ABANCAY	ABANCAY	PRECIPITACIONES - LLUVIA	0	0	5	0	1	0	0	0	0	0	0	0
33	14/02/2007	ANDAHUAYLAS	ANDAHUAYLAS	PRECIPITACIONES - LLUVIA	0	0	5	0	1	0	0	0	0	0	0	0
34	14/02/2007	ANDAHUAYLAS	ANDAHUAYLAS	VENDAVALES (VIENTOS FUERTES)	0	0	0	10	0	1	0	0	0	0	0	0
35	14/02/2007	ANDAHUAYLAS	ANDAHUAYLAS	INCENDIO URBANO	0	0	7	0	0	0	0	0	0	0	0	0
36	14/02/2007	ANDAHUAYLAS	HUANGARAY	PRECIPITACIONES - GRANIZO	0	0	0	3750	0	0	0	0	0	0	0	0
37	14/02/2007	ANDAHUAYLAS	PACUCHA	PRECIPITACIONES - GRANIZO	0	0	0	3625	0	0	0	0	0	0	0	0
38	14/02/2007	ANDAHUAYLAS	PAMPACHIRI	PRECIPITACIONES - GRANIZO	0	0	0	2735	0	0	0	0	0	0	0	0
39	14/02/2007	ANTABAMBA	PACHACONAS	INCENDIO URBANO	0	0	2	0	1	0	0	0	0	0	0	0
40	14/02/2007	COTABAMBA	HAQUIRA	LLOCLLA (HUAYCO)	0	0	0	65	0	0	0	0	0			



REGISTRO DETALLADO DE EMERGENCIAS Y DAÑOS OCASIONADOS EN EL DEPARTAMENTO DE APURIMAC 2007

N°	FECHA	PROVINCIA	DISTRITO	FENÓMENO	FALLEC.	DESAPAR.	HERIDOS	DAMNIFIC.	AFECTAD.	VIVIENDA DESTRUIDA	VIVIENDA AFECT.	CC.EE. DESTRU.	CC.EE. AFECT.	CC.SS. DESTRU.	CC.SS. AFECT.	HAS CULT. DESTRU.	HAS CULT. AFECT.
45	15/02/2007	ANTABAMBA	HUAYURCA	PRECIPITACIONES - GRANIZO	0	0	0	0	760	0	0	0	0	0	0	0	0
46	15/02/2007	ANTABAMBA	J. ESPINOZA MEDRANO	PRECIPITACIONES - GRANIZO	0	0	0	0	2035	0	0	0	0	0	0	0	0
47	15/02/2007	ANTABAMBA	OROPESA	PRECIPITACIONES - GRANIZO	0	0	0	0	300	0	0	0	0	0	0	0	0
48	15/02/2007	ANTABAMBA	PACHACONAS	PRECIPITACIONES - GRANIZO	0	0	0	0	1730	0	0	0	0	0	0	0	0
49	15/02/2007	ANTABAMBA	SABANO	PRECIPITACIONES - GRANIZO	0	0	0	0	1880	0	0	0	0	0	0	0	0
50	15/02/2007	AYMARAES	HUAYLLO	PRECIPITACIONES - GRANIZO	0	0	0	0	730	0	0	0	0	0	0	0	0
51	15/02/2007	AYMARAES	POCOHUANCA	PRECIPITACIONES - GRANIZO	0	0	0	0	1460	0	0	0	0	0	0	0	0
52	15/02/2007	AYMARAES	TINTAY	PRECIPITACIONES - GRANIZO	0	0	0	0	590	0	0	0	0	0	0	0	0
53	15/02/2007	AYMARAES	YANACA	PRECIPITACIONES - GRANIZO	0	0	0	0	1865	0	0	0	0	0	0	0	0
54	15/02/2007	GRAU	VILCABAMBA	DESGLAZAMIENTO	0	0	0	0	165	0	0	0	0	0	0	0	0
55	16/02/2007	AYMARAES	CHAPIMARCA	PRECIPITACIONES - GRANIZO	0	0	0	0	1665	0	0	0	0	0	0	0	0
56	17/02/2007	ANDAHUAYLAS	ANDAHUAYLAS	PRECIPITACIONES - GRANIZO	0	0	0	0	1536	0	0	0	0	0	0	0	0
57	17/02/2007	ANDAHUAYLAS	S.M.DE CHACRAMPA	PRECIPITACIONES - GRANIZO	0	0	0	0	2935	0	0	0	0	0	0	0	0
58	17/02/2007	ANDAHUAYLAS	SAN JERONIMO	PRECIPITACIONES - GRANIZO	0	0	0	0	3510	0	0	0	0	0	0	0	0
59	17/02/2007	ANTABAMBA	PACHACONAS	PRECIPITACIONES - LLUVIA	0	0	0	0	8600	0	0	0	0	0	0	0	0
60	17/02/2007	AYMARAES	J.APU SAHUARAURA	PRECIPITACIONES - GRANIZO	0	0	0	0	775	0	0	0	0	0	0	0	0
61	17/02/2007	AYMARAES	S. JUAN DE CHACNA	PRECIPITACIONES - GRANIZO	0	0	0	0	1370	0	0	0	0	0	0	0	0
62	17/02/2007	CHINCHEROS	ANCO-HUALLO	PRECIPITACIONES - GRANIZO	0	0	0	0	1315	0	0	0	0	0	0	0	0
63	18/02/2007	ABANCAY	ABANCAY	PRECIPITACIONES - LLUVIA	0	0	0	14	0	1	0	0	0	0	0	0	0
64	18/02/2007	ABANCAY	ABANCAY	PRECIPITACIONES - GRANIZO	0	0	0	0	4850	0	0	0	0	0	0	0	0
65	18/02/2007	ABANCAY	CIRCA	PRECIPITACIONES - GRANIZO	0	0	0	0	565	0	0	0	0	0	0	0	0
66	18/02/2007	ABANCAY	HUANIPACA	PRECIPITACIONES - GRANIZO	0	0	0	0	4630	0	0	0	0	0	0	0	0
67	18/02/2007	ABANCAY	LAMBRAMA	PRECIPITACIONES - GRANIZO	0	0	0	0	3024	0	0	0	0	0	0	0	0
68	18/02/2007	ABANCAY	PICHIRHUA	PRECIPITACIONES - GRANIZO	0	0	0	0	770	0	0	0	0	0	0	0	0
69	18/02/2007	ABANCAY	TAMBURCO	PRECIPITACIONES - GRANIZO	0	0	0	0	1965	0	0	0	0	0	0	0	0
70	18/02/2007	ANDAHUAYLAS	S. MARI DE CHICMO	PRECIPITACIONES - GRANIZO	0	0	0	0	2895	0	0	0	0	0	0	0	0
71	18/02/2007	ANDAHUAYLAS	TURPO	PRECIPITACIONES - GRANIZO	0	0	0	0	1330	0	0	0	0	0	0	0	0
72	18/02/2007	AYMARAES	CARAYBAMBA	PRECIPITACIONES - GRANIZO	0	0	0	0	1190	0	0	0	0	0	0	0	0
73	18/02/2007	AYMARAES	CHALHUANCA	PRECIPITACIONES - GRANIZO	0	0	0	0	2720	0	0	0	0	0	0	0	0
74	18/02/2007	AYMARAES	COLCABAMBA	PRECIPITACIONES - GRANIZO	0	0	0	0	745	0	0	0	0	0	0	0	0
75	18/02/2007	AYMARAES	COTARUSE	PRECIPITACIONES - GRANIZO	0	0	0	0	2505	0	0	0	0	0	0	0	0
76	18/02/2007	AYMARAES	SAMAYCA	PRECIPITACIONES - GRANIZO	0	0	0	0	1140	0	0	0	0	0	0	0	0
77	18/02/2007	AYMARAES	SORAYA	PRECIPITACIONES - GRANIZO	0	0	0	0	1190	0	0	0	0	0	0	0	0
78	18/02/2007	CHINCHEROS	OCOBAMBA	PRECIPITACIONES - GRANIZO	0	0	0	0	5835	0	0	0	0	0	0	0	0
79	18/02/2007	CHINCHEROS	RANRACANCHA	PRECIPITACIONES - GRANIZO	0	0	0	0	1315	0	0	0	0	0	0	0	0
80	20/02/2007	ANDAHUAYLAS	POMACOCCHA	PRECIPITACIONES - GRANIZO	0	0	0	0	700	0	0	0	0	0	0	0	0
81	20/02/2007	AYMARAES	CAPAYA	PRECIPITACIONES - GRANIZO	0	0	0	0	695	0	0	0	0	0	0	0	0
82	20/02/2007	AYMARAES	CAPAYA	PRECIPITACIONES - GRANIZO	0	0	0	0	695	0	0	0	0	0	0	0	0
83	20/02/2007	AYMARAES	TAPAIRHUA	PRECIPITACIONES - GRANIZO	0	0	0	0	1700	0	0	0	0	0	0	0	0
84	20/02/2007	AYMARAES	TORAYA	PRECIPITACIONES - GRANIZO	0	0	0	0	2150	0	0	0	0	0	0	0	0
85	21/02/2007	ANDAHUAYLAS	PAMPACHIRI	INCENDIO URBANO	0	0	0	1	0	1	0	0	0	0	0	0	0
86	21/02/2007	CHINCHEROS	OCOBAMBA	PRECIPITACIONES - LLUVIA	0	0	0	7	0	2	0	0	0	0	0	0	0
87	21/02/2007	CHINCHEROS	URANMARCA	PRECIPITACIONES - GRANIZO	0	0	0	0	2480	0	0	0	0	0	0	0	0
88	22/02/2007	ANDAHUAYLAS	ANDARAPA	VENDAVALES (VIENTOS FUERTES)	0	0	0	0	5	0	0	0	0	0	0	0	0
89	22/02/2007	ANDAHUAYLAS	TALAVERA	PRECIPITACIONES - GRANIZO	0	0	0	0	997	0	0	0	0	0	0	0	0



REGISTRO DETALLADO DE EMERGENCIAS Y DAÑOS OCASIONADOS EN EL DEPARTAMENTO DE APURIMAC 2007

N°	FECHA	PROVINCIA	DISTRITO	FENÓMENO	FALLEC.	DESAPAR.	HERIDOS	DAMNIFIC.	AFECTAD.	VIVIENDA DESTRUIDA	VIVIENDA AFECT.	CC.EE. DESTRU.	CC.EE. AFECT.	CC.SS. DESTRU.	CC.SS. AFECT.	HAS CULT. DESTRU.	HAS CULT. AFECT.
90	22/02/2007	AYMARAES	TAPAIRHUA	PRECIPITACIONES - GRANIZO	0	0	0	0	2085	0	0	0	0	0	0	0	0
91	23/02/2007	AYMARAES	COLCABAMBA	PRECIPITACIONES - LLUVIA	0	0	0	0	0	0	0	0	0	0	0	0	0
92	23/02/2007	COTABAMBAS	HAQUIRA	PRECIPITACIONES - GRANIZO	0	0	0	0	732	0	0	0	0	0	0	0	0
93	24/02/2007	ANDAHUAYLAS	ANDAHUAYLAS	INCENDIO URBANO	0	0	0	5	0	1	0	0	0	0	0	0	0
94	24/02/2007	ANDAHUAYLAS	CHIARA	PRECIPITACIONES - LLUVIA	0	0	0	7	75	0	0	0	0	0	0	0	0
95	24/02/2007	ANDAHUAYLAS	S.M.DE CHACRAMPA	PRECIPITACIONES - LLUVIA	0	0	0	0	0	1	0	0	0	0	0	0	0
96	24/02/2007	AYMARAES	COLCABAMBA	PRECIPITACIONES - GRANIZO	0	0	0	0	0	0	0	0	0	0	0	0	0
97	24/02/2007	ANDAHUAYLAS	OCOBAMBA	INCENDIO URBANO	0	0	0	0	5	0	0	0	0	0	0	0	0
98	25/02/2007	ANDAHUAYLAS	KISHUARA	PRECIPITACIONES - GRANIZO	0	0	0	0	1305	0	0	0	0	0	0	0	0
99	25/02/2007	AYMARAES	COLCABAMBA	PRECIPITACIONES - LLUVIA	0	0	0	0	14	0	0	0	0	0	0	0	0
100	25/02/2007	CHINCHEROS	HUACCAN	INCENDIO URBANO	0	0	0	7	0	1	0	0	0	0	0	0	0
101	26/02/2007	ANDAHUAYLAS	S. MARI DE CHICMO	PRECIPITACIONES - LLUVIA	0	0	0	0	0	0	0	0	0	0	0	0	0
102	26/02/2007	ANTABAMBA	OROPESA	PRECIPITACIONES - GRANIZO	0	0	0	0	1890	0	0	0	0	0	0	0	0
103	26/02/2007	AYMARAES	COLCABAMBA	PRECIPITACIONES - LLUVIA	0	0	0	0	0	0	0	0	0	0	0	0	0
104	26/02/2007	COTABAMBAS	CHALLHUHUACHO	PRECIPITACIONES - GRANIZO	0	0	0	0	0	0	0	0	0	0	0	0	0
105	26/02/2007	COTABAMBAS	COTABAMBAS	PRECIPITACIONES - GRANIZO	0	0	0	0	0	0	0	0	0	0	0	0	0
106	26/02/2007	COTABAMBAS	COYLLURQUI	PRECIPITACIONES - GRANIZO	0	0	0	0	0	0	0	0	0	0	0	0	0
107	26/02/2007	COTABAMBAS	TAMBOBAMBA	PRECIPITACIONES - GRANIZO	0	0	0	0	3715	0	0	0	0	0	0	0	0
108	26/02/2007	GRAU	CHUQUIBAMBILLA	PRECIPITACIONES - GRANIZO	0	0	0	0	2420	0	0	0	0	0	0	0	0
109	26/02/2007	GRAU	CURASCO	PRECIPITACIONES - GRANIZO	0	0	0	0	2520	0	0	0	0	0	0	0	0
110	26/02/2007	GRAU	CURPAHUASI	PRECIPITACIONES - GRANIZO	0	0	0	0	1590	0	0	0	0	0	0	0	0
111	26/02/2007	GRAU	GAMARRA	PRECIPITACIONES - GRANIZO	0	0	0	0	1410	0	0	0	0	0	0	0	0
112	26/02/2007	GRAU	HUAYLLATI	PRECIPITACIONES - GRANIZO	0	0	0	0	1740	0	0	0	0	0	0	0	0
113	26/02/2007	GRAU	MAMARA	PRECIPITACIONES - GRANIZO	0	0	0	0	1745	0	0	0	0	0	0	0	0
114	26/02/2007	GRAU	MICHAELA BASTIDAS	PRECIPITACIONES - GRANIZO	0	0	0	0	1805	0	0	0	0	0	0	0	0
115	26/02/2007	GRAU	PATAYPAMPA	PRECIPITACIONES - GRANIZO	0	0	0	0	1160	0	0	0	0	0	0	0	0
116	26/02/2007	GRAU	PROGRESO	PRECIPITACIONES - GRANIZO	0	0	0	0	1500	0	0	0	0	0	0	0	0
117	26/02/2007	GRAU	SAN ANTONIO	PRECIPITACIONES - GRANIZO	0	0	0	0	1115	0	0	0	0	0	0	0	0
118	26/02/2007	GRAU	SAN ANTONIO	PRECIPITACIONES - LLUVIA	0	0	0	0	1325	0	0	0	0	0	0	0	0
119	26/02/2007	GRAU	SANTA ROSA	PRECIPITACIONES - GRANIZO	0	0	0	0	435	0	0	0	0	0	0	0	0
120	26/02/2007	GRAU	TURPAY	PRECIPITACIONES - GRANIZO	0	0	0	0	765	0	0	0	0	0	0	0	0
121	26/02/2007	GRAU	VILCABAMBA	PRECIPITACIONES - GRANIZO	0	0	0	0	1420	0	0	0	0	0	0	0	0
122	26/02/2007	GRAU	VIRUNDO	PRECIPITACIONES - GRANIZO	0	0	0	0	435	0	0	0	0	0	0	0	0
123	27/02/2007	ANDAHUAYLAS	PAMPACHIRI	TORMENTA ELECTRICA (TEMPESTAD HELADA)	0	0	0	2	0	1	0	0	0	0	0	0	0
124	27/02/2007	GRAU	CHUQUIBAMBILLA	PRECIPITACIONES - GRANIZO	0	0	0	0	1373	0	0	0	0	0	0	0	0
125	27/02/2007	GRAU	HUAYLLATI	PRECIPITACIONES - GRANIZO	0	0	0	0	1800	0	0	0	0	0	0	0	0
126	27/02/2007	GRAU	HUAYLLATI	VENDAVALES (VIENTOS FUERTES)	0	0	0	0	20	0	0	0	0	0	0	0	0
127	28/02/2007	ABANCAY	ABANCAY	PRECIPITACIONES - LLUVIA	0	0											



REGISTRO DETALLADO DE EMERGENCIAS Y DAÑOS OCASIONADOS EN EL DEPARTAMENTO DE APURIMAC 2007

N°	FECHA	PROVINCIA	DISTRITO	FENÓMENO	FALLEC.	DESAPAR.	HERIDOS	DAMNIFIC.	AFECTAD.	VIVIENDA DESTRUIDA	VIVIENDA AFECT.	CC.EE. DESTRUJ.	CC.EE. AFECT.	CC.SS. DESTRUJ.	CC.SS. AFECT.	HAS CULT. DESTRUJ.	HAS CULT. AFECT.
135	29/02/2007	GRAU	GAMARRA	PRECIPITACIONES - LLUVIA	0	0	0	8	794	1	0	0	0	0	0	0	0
136	28/02/2007	GRAU	GAMARRA	PRECIPITACIONES - LLUVIA	0	0	0	20	0	6	0	0	0	0	0	0	0
	TOTAL	EMER	FEBRERO	136	0	0	0	159	177062	31	36	2	1	0	0	2	0
1	01/03/2007	ANDAHUAYLAS	ANDARAPA	PRECIPITACIONES - GRANIZO	0	0	0	0	8080	0	0	0	0	0	0	0	0
2	01/03/2007	AYMARAES	JAPU SAHUARAURA	PRECIPITACIONES - LLUVIA	0	0	0	11	0	2	0	0	0	0	0	0	0
3	01/03/2007	GRAU	GAMARRA	PRECIPITACIONES - LLUVIA	0	0	0	8	0	1	0	0	0	0	0	0	0
4	01/03/2007	GRAU	GAMARRA	INUNDACION	0	0	0	0	52	0	15	0	0	0	0	0	0
5	01/03/2007	GRAU	GAMARRA	PRECIPITACIONES - GRANIZO	0	0	0	0	398	0	0	0	0	0	0	0	0
6	02/03/2007	ANDAHUAYLAS	S.M.DE CHACRAMPA	PRECIPITACIONES - LLUVIA	0	0	0	3	0	1	0	0	0	0	0	0	0
7	02/03/2007	GRAU	MAMARA	PRECIPITACIONES - LLUVIA	0	0	0	0	1500	0	0	0	0	0	0	0	0
8	03/03/2007	ABANCAY	CIRCA	PRECIPITACIONES - LLUVIA	0	0	0	6	0	0	0	0	0	0	0	0	0
9	03/03/2007	ABANCAY	HUANIPACA	INCENDIO URBANO	0	0	0	0	720	0	0	0	0	0	0	0	0
10	03/03/2007	ANTABAMBA	EL ORO	PRECIPITACIONES - LLUVIA	0	0	0	0	0	2	0	0	0	0	0	0	0
11	03/03/2007	CHINCHEROS	HUACANA	PRECIPITACIONES - LLUVIA	0	0	0	11	0	0	0	0	0	0	0	0	0
12	03/03/2007	GRAU	VIRUNDO	TORMENTA ELECTRICA (TEMPESTAD	2	0	2	0	0	1	0	0	0	0	0	0	0
13	05/03/2007	ABANCAY	PICHIRHUA	PRECIPITACIONES - LLUVIA	0	0	0	0	450	0	0	0	0	0	0	0	0
14	05/03/2007	COTABAMBAS	MARA	PRECIPITACIONES - GRANIZO	0	0	0	0	1200	0	0	0	0	0	0	0	0
15	05/03/2007	GRAU	PATAYPAMPA	PRECIPITACIONES - LLUVIA	0	0	0	0	815	0	0	0	0	0	0	0	0
16	05/03/2007	GRAU	VIRUNDO	PRECIPITACIONES - LLUVIA	0	0	0	0	0	0	0	0	0	0	0	0	0
17	06/03/2007	ABANCAY	TAMBURO	PRECIPITACIONES - LLUVIA	0	0	0	25	0	3	0	0	0	0	0	0	0
18	06/03/2007	ABANCAY	TAMBURO	PRECIPITACIONES - LLUVIA	0	0	0	25	0	3	0	0	0	0	0	0	0
19	06/03/2007	ANDAHUAYLAS	HUANCARAY	PRECIPITACIONES - LLUVIA	0	0	0	0	148	0	0	0	0	0	0	0	0
20	06/03/2007	GRAU	PROGRESO	PRECIPITACIONES - LLUVIA	0	0	0	0	24	0	6	0	0	0	0	0	0
21	06/03/2007	GRAU	PROGRESO	LOCILLA (HUAYCO)	0	0	0	8	0	1	0	0	0	0	0	0	0
22	07/03/2007	ABANCAY	ABANCAY	PRECIPITACIONES - LLUVIA	0	0	0	0	3500	0	0	0	0	0	0	0	0
23	07/03/2007	ABANCAY	HUANIPACA	PRECIPITACIONES - LLUVIA	0	0	0	0	0	0	0	0	0	0	0	0	0
24	07/03/2007	COTABAMBAS	COTABAMBAS	INCENDIO URBANO	0	0	0	7	0	1	0	0	0	0	0	0	0
25	07/03/2007	GRAU	PROGRESO	HELADA	0	0	0	0	545	0	0	0	0	0	0	0	0
26	08/03/2007	ABANCAY	LAMBRAMA	PRECIPITACIONES - LLUVIA	0	0	0	4	0	1	0	0	0	0	0	0	0
27	08/03/2007	ABANCAY	LAMBRAMA	VENDAVALES (VIENTOS FUERTES)	0	0	0	0	20	0	4	0	0	0	0	0	0
28	08/03/2007	ANDAHUAYLAS	HUANCARAMA	DESGLZAMIENTO	0	0	0	5	35	1	6	0	0	0	0	0	0
29	08/03/2007	CHINCHEROS	URANMARCA	INUNDACION	0	0	0	4	0	1	0	0	0	0	0	0	0
30	08/03/2007	GRAU	PATAYPAMPA	PRECIPITACIONES - LLUVIA	0	0	0	0	415	0	0	0	0	0	0	0	0
31	09/03/2007	ANDAHUAYLAS	ANDAHUAYLAS	INUNDACION	0	0	0	0	135	0	27	0	0	0	0	0	0
32	09/03/2007	ANDAHUAYLAS	TALAVERA	PRECIPITACIONES - LLUVIA	0	0	0	2	0	1	0	0	0	0	0	0	0
33	10/03/2007	ANDAHUAYLAS	HUAYANA	PRECIPITACIONES - LLUVIA	0	0	0	0	800	0	0	0	0	0	0	0	0
34	10/03/2007	ANDAHUAYLAS	KISHUARA	PRECIPITACIONES - LLUVIA	0	0	0	0	800	0	0	0	0	0	0	0	0
35	10/03/2007	AYMARAES	CAPAYA	PRECIPITACIONES - LLUVIA	0	0	0	0	885	0	0	0	0	0	0	0	0
36	10/03/2007	COTABAMBAS	TAMBOBAMBA	INCENDIO URBANO	0	0	0	6	0	1	0	0	0	0	0	0	0
37	10/03/2007	GRAU	CURASCO	INCENDIO URBANO	0	0	0	7	0	1	0	0	0	0	0	0	0
38	10/03/2007	GRAU	PROGRESO	INCENDIO URBANO	0	0	0	6	0	1	0	0	0	0	0	0	0
39	10/03/2007	GRAU	PROGRESO	INCENDIO URBANO	0	0	0	6	0	1	0	0	0	0	0	0	0
40	11/03/2007	ABANCAY	ABANCAY	PRECIPITACIONES - LLUVIA	0	0	0	0	929	0	0	0	0	0	0	0	0
41	11/03/2007	ANDAHUAYLAS	KISHUARA	PRECIPITACIONES - LLUVIA	0	0	0	0	27	0	7	0	0	0	0	0	0

REGISTRO DETALLADO DE EMERGENCIAS Y DAÑOS OCASIONADOS EN EL DEPARTAMENTO DE APURIMAC 2007

N°	FECHA	PROVINCIA	DISTRITO	FENÓMENO	FALLEC.	DESAPAR.	HERIDOS	DAMNIFIC.	AFECTAD.	VIVIENDA DESTRUIDA	VIVIENDA AFECT.	CC.EE. DESTRUJ.	CC.EE. AFECT.	CC.SS. DESTRUJ.	CC.SS. AFECT.	HAS CULT. DESTRUJ.	HAS CULT. AFECT.
42	11/03/2007	AYMARAES	CAPAYA	PRECIPITACIONES - LLUVIA	0	0	0	0	380	0	0	0	0	0	0	0	0
43	11/03/2007	AYMARAES	JAPU SAHUARAURA	INCENDIO URBANO	0	0	0	0	5	0	1	0	0	0	0	0	0
44	11/03/2007	COTABAMBAS	MARA	INCENDIO URBANO	0	0	0	10	0	1	0	0	0	0	0	0	0
45	11/03/2007	GRAU	GAMARRA	PRECIPITACIONES - LLUVIA	0	0	0	4	4	1	1	0	0	0	0	0	0
46	11/03/2007	GRAU	GAMARRA	INCENDIO URBANO	0	0	0	6	0	1	0	0	0	0	0	0	0
47	11/03/2007	GRAU	GAMARRA	INCENDIO URBANO	0	0	0	0	0	1	0	0	0	0	0	0	0
48	12/03/2007	ABANCAY	CURAHUASI	PRECIPITACIONES - LLUVIA	0	0	0	0	9890	0	0	0	0	0	0	0	0
49	12/03/2007	ABANCAY	LAMBRAMA	PRECIPITACIONES - LLUVIA	0	0	0	0	600	0	0	0	0	0	0	0	0
50	12/03/2007	ANDAHUAYLAS	PAMPACHIRI	PRECIPITACIONES - LLUVIA	0	0	0	0	1720	0	0	0	0	0	0	0	0
51	12/03/2007	COTABAMBAS	TAMBOBAMBA	INUNDACION	0	0	0	52	0	11	0	0	0	0	0	0	0
52	12/03/2007	COTABAMBAS	TAMBOBAMBA	INUNDACION	0	0	0	18	0	2	0	0	0	0	0	0	0
53	13/03/2007	ABANCAY	LAMBRAMA	PRECIPITACIONES - LLUVIA	0	0	0	0	575	0	0	0	0	0	0	0	0
54	13/03/2007	ABANCAY	S. P. DE CACHORA	INCENDIO URBANO	0	0	0	7	0	1	0	0	0	0	0	0	0
55	13/03/2007	AYMARAES	COLCABAMBA	PRECIPITACIONES - LLUVIA	0	0	0	0	18	0	0	0	0	0	0	0	0
56	13/03/2007	AYMARAES	JAPU SAHUARAURA	PRECIPITACIONES - LLUVIA	0	0	0	0	1238	0	4	0	0	0	0	0	0
57	13/03/2007	AYMARAES	SORAYA	PRECIPITACIONES - GRANIZO	0	0	0	0	800	0	0	0	0	0	0	0	0
58	13/03/2007	GRAU	CHUQUIBAMBILLA	PRECIPITACIONES - LLUVIA	0	0	0	12	0	1	0	0	0	0	0	0	0
59	14/03/2007	ABANCAY	CHACOCHE	PRECIPITACIONES - LLUVIA	0	0	0	0	15	0	3	0	0	0	0	0	0
60	14/03/2007	ABANCAY	HUANIPACA	PRECIPITACIONES - LLUVIA	0	0	0	6	0	1	0	0	0	0	0	0	0
61	14/03/2007	ABANCAY	LAMBRAMA	PRECIPITACIONES - LLUVIA	0	0	0	0	2695	0	0	0	0	0	0	0	0
62	14/03/2007	ANTABAMBA	ANTABAMBA	PRECIPITACIONES - LLUVIA	0	0	0	0	70	0	0	0	0	0	0	0	0
63	14/03/2007	AYMARAES	TINTAY	PRECIPITACIONES - LLUVIA	0	0	0	0	9	0	2	0	0	0	0	0	0
64	15/03/2007	AYMARAES	HUAYLLO	PRECIPITACIONES - LLUVIA	0	0	0	0	900	0	0	0	0	0	0	0	0
65	15/03/2007	AYMARAES	SORAYA	PRECIPITACIONES - LLUVIA	0	0	0	0	1070	0	0	0	0	0	0	0	0
66	16/03/2007	GRAU	CHUQUIBAMBILLA	PRECIPITACIONES - LLUVIA	0	0	0	0	12	0	0	0	0	0	0	0	0
67	17/03/2007	AYMARAES	COLCABAMBA	PRECIPITACIONES - LLUVIA	0	0	0	6	0	1	0	0	0	0	0	0	0
68	17/03/2007	COTABAMBAS	COTABAMBAS	PRECIPITACIONES - LLUVIA	0	0	0	0	0	1	0	0	0	0	0	0	0
69	17/03/2007	COTABAMBAS	COTABAMBAS	INCENDIO URBANO	0	0	0	3	0	1	0	0	0	0	0	0	0
70	17/03/2007	GRAU	CHUQUIBAMBILLA	PRECIPITACIONES - LLUVIA	0	0	0	0	3150	0	0	0	0	0	0	0	0
71	17/03/2007	GRAU															



REGISTRO DETALLADO DE EMERGENCIAS Y DAÑOS OCASIONADOS EN EL DEPARTAMENTO DE APURIMAC 2007

Nº	FECHA	PROVINCIA	DISTRITO	FENÓMENO	FALLEC.	DESAPAR.	HERIDOS DAMNIFIC.	AFFECTAD.	VIVIENDA DESTRUIDA	VIVIENDA AFECT.	CC.EE DESTRUJ.	CC.EE AFECT.	CC.SS DESTRUJ.	CC.SS AFECT.	HAS CULT. DESTRUJ.	HAS CULT. AFECT.
87	19/03/2007	ABANCAY	TAMBURCO	PRECIPITACIONES - LLUVIA	0	0	8	0	1	0	0	0	0	0	0	0
88	19/03/2007	ABANCAY	TAMBURCO	PRECIPITACIONES - GRANIZO	0	0	0	5250	0	0	0	0	0	0	0	0
89	19/03/2007	ANTABAMBA	EL ORO	PRECIPITACIONES - LLUVIA	0	0	0	24	0	5	0	0	0	0	0	0
90	19/03/2007	GRAU	CHUQUIBAMBILLA	PRECIPITACIONES - LLUVIA	0	0	0	8	0	1	0	0	0	0	0	0
91	19/03/2007	GRAU	CHUQUIBAMBILLA	VENDAVALES (VIENTOS FUERTES)	0	0	0	11	0	1	0	0	0	0	0	0
92	19/03/2007	GRAU	GAMARRA	PRECIPITACIONES - LLUVIA	0	0	35	80	11	30	0	0	0	0	0	0
93	20/03/2007	ABANCAY	LAMBRAMA	PRECIPITACIONES - LLUVIA	0	0	0	75	0	15	0	0	0	0	0	0
94	20/03/2007	ABANCAY	TAMBURCO	PRECIPITACIONES - LLUVIA	0	0	0	2	0	1	0	0	0	0	0	0
95	20/03/2007	ANDAHUAYLAS	S.M.DE CHACRAMPA	PRECIPITACIONES - LLUVIA	0	0	4	0	1	0	0	0	0	0	0	0
96	20/03/2007	AYMARAE	CHUQUIBAMBILLA	PRECIPITACIONES - LLUVIA	0	0	0	380	0	0	0	0	0	0	0	0
97	20/03/2007	GRAU	CHUQUIBAMBILLA	PRECIPITACIONES - LLUVIA	0	0	7	0	1	0	0	0	0	0	0	0
98	20/03/2007	GRAU	CHUQUIBAMBILLA	PRECIPITACIONES - LLUVIA	0	0	0	6	0	1	0	0	0	0	0	0
99	20/03/2007	GRAU	CHUQUIBAMBILLA	INCENDIO URBANO	0	0	7	0	1	0	0	0	0	0	0	0
100	21/03/2007	ANDAHUAYLAS	ABANCAY	PRECIPITACIONES - LLUVIA	0	0	0	2468	0	0	0	0	0	0	0	0
101	21/03/2007	ANDAHUAYLAS	S.M.DE CHACRAMPA	PRECIPITACIONES - LLUVIA	0	0	0	0	0	0	0	0	0	0	0	0
102	21/03/2007	GRAU	CHUQUIBAMBILLA	VENDAVALES (VIENTOS FUERTES)	0	0	0	6	1	0	0	0	0	0	0	0
103	21/03/2007	GRAU	ANCO-HUALLO	PRECIPITACIONES - LLUVIA	0	0	32	8	6	1	0	0	0	0	0	0
104	22/03/2007	AYMARAE	SA NAYCA	PRECIPITACIONES - LLUVIA	0	0	0	1200	0	0	0	0	0	0	0	0
105	22/03/2007	CHINCHEROS	ANCO-HUALLO	PRECIPITACIONES - LLUVIA	0	0	4	0	1	0	0	0	0	0	0	0
106	22/03/2007	GRAU	CHUQUIBAMBILLA	PRECIPITACIONES - LLUVIA	0	0	0	8	0	1	0	0	0	0	0	0
107	24/03/2007	ANTABAMBA	OROPESA	PRECIPITACIONES - LLUVIA	0	0	0	1900	0	0	0	0	0	0	0	0
108	24/03/2007	AYMARAE	ANDAHUAYLAS	VENDAVALES (VIENTOS FUERTES)	0	0	0	25	0	5	0	0	0	0	0	0
109	25/03/2007	ANDAHUAYLAS	SA NAYCA	INCENDIO URBANO	0	0	7	0	1	0	0	0	0	0	0	0
110	25/03/2007	ANTABAMBA	OROPESA	INCENDIO URBANO	0	0	6	0	1	0	0	0	0	0	0	0
111	25/03/2007	CHINCHEROS	CHINCHEROS	PRECIPITACIONES - LLUVIA	0	0	2	0	1	0	0	0	0	0	0	0
112	25/03/2007	GRAU	CURPAHUASI	PRECIPITACIONES - LLUVIA	0	0	0	0	0	0	0	0	0	0	0	0
113	25/03/2007	CHINCHEROS	CHINCHEROS	PRECIPITACIONES - LLUVIA	0	0	2	0	1	0	0	0	0	0	0	0
114	26/03/2007	COTABAMBAS	COYLLURQUI	PRECIPITACIONES - GRANIZO	0	0	0	2725	0	0	0	0	0	0	0	0
115	26/03/2007	COTABAMBAS	MARA	PRECIPITACIONES - LLUVIA	0	0	12	0	1	0	0	0	0	0	0	0
116	27/03/2007	AYMARAE	COLCABAMBA	PRECIPITACIONES - LLUVIA	0	0	0	27	0	5	0	0	0	0	0	0
117	27/03/2007	COTABAMBAS	CHALLUHUACHO	PRECIPITACIONES - GRANIZO	0	0	0	300	0	0	0	0	0	0	0	0
118	27/03/2007	GRAU	CHUQUIBAMBILLA	HELADA	0	0	0	207	0	0	0	0	0	0	0	0
119	27/03/2007	GRAU	VILCABAMBA	PRECIPITACIONES - LLUVIA	0	0	0	0	0	0	0	0	0	0	0	0
120	28/03/2007	CHINCHEROS	OCOBAMBA	PRECIPITACIONES - LLUVIA	0	0	15	0	2	0	0	0	0	0	0	0
121	28/03/2007	COTABAMBAS	MARA	INCENDIO URBANO	0	0	7	0	1	0	0	0	0	0	0	0
122	28/03/2007	GRAU	CURASCO	PRECIPITACIONES - LLUVIA	0	0	6	5	1	1	0	0	0	0	0	0
123	29/03/2007	GRAU	GAMARRA	VENDAVALES (VIENTOS FUERTES)	0	0	0	3	0	1	0	0	0	0	0	0
124	30/03/2007	ABANCAY	S. P. DE CACHORA	PRECIPITACIONES - LLUVIA	0	0	0	850	0	0	0	0	0	0	0	0
125	30/03/2007	ABANCAY	S. P. DE CACHORA	SEQUIA	0	0	0	1650	0	0	0	0	0	0	0	1800
126	30/03/2007	GRAU	CURASCO	PRECIPITACIONES - LLUVIA	0	0	0	1200	0	0	0	0	0	0	0	80
127	30/03/2007	GRAU	GAMARRA	PRECIPITACIONES - LLUVIA	0	0	0	3350	0	0	1	0	0	0	0	0
128	31/03/2007	COTABAMBAS	CHACOCHÉ	PRECIPITACIONES - LLUVIA	0	0	0	380	0	0	0	0	0	0	0	0
129	31/03/2007	COTABAMBAS	MARA	PRECIPITACIONES - GRANIZO	0	0	0	650	0	0	0	0	0	0	0	0
130	31/03/2007	GRAU	CURASCO	HELADA	0	0	0	256	0	0	0	0	0	0	0	0
131	31/03/2007	GRAU	MAMARA	INUNDACION	0	0	0	375	0	0	0	1	0	0	0	0



REGISTRO DETALLADO DE EMERGENCIAS Y DAÑOS OCASIONADOS EN EL DEPARTAMENTO DE APURIMAC 2007

Nº	FECHA	PROVINCIA	DISTRITO	FENÓMENO	FALLEC.	DESAPAR.	HERIDOS DAMNIFIC.	AFFECTAD.	VIVIENDA DESTRUIDA	VIVIENDA AFECT.	CC.EE DESTRUJ.	CC.EE AFECT.	CC.SS DESTRUJ.	CC.SS AFECT.	HAS CULT. DESTRUJ.	HAS CULT. AFECT.
132	31/03/2007	GRAU	MICHAELA BASTIDAS	PRECIPITACIONES - LLUVIA	0	0	0	800	0	0	0	0	0	0	0	0
TOTAL		EMER	MARZO		2	0	2	436	77	165	0	60	0	8	0	1881
1	01/04/2007	ANDAHUAYLAS	SAN JERONIMO	PRECIPITACIONES - LLUVIA	0	0	6	0	1	0	0	0	0	0	0	0
2	01/04/2007	AYMARAE	JAPU SAHUARAURA	PRECIPITACIONES - LLUVIA	0	0	39	0	9	0	0	0	0	0	0	0
3	01/04/2007	GRAU	CHUQUIBAMBILLA	PRECIPITACIONES - LLUVIA	0	0	0	7	0	1	0	0	0	0	0	0
4	02/04/2007	ABANCAY	PICHIRHUA	INUNDACION	0	0	0	8	0	1	0	0	0	0	0	0
5	02/04/2007	ABANCAY	PICHIRHUA	PRECIPITACIONES - LLUVIA	0	0	7	0	1	0	0	0	0	0	0	0
6	02/04/2007	AYMARAE	TINTAY	PRECIPITACIONES - LLUVIA	0	0	5	5	1	1	0	0	0	0	0	0
7	02/04/2007	GRAU	CHUQUIBAMBILLA	PRECIPITACIONES - LLUVIA	0	0	0	8	0	1	0	0	0	0	0	0
8	03/04/2007	ABANCAY	CIRCA	PRECIPITACIONES - LLUVIA	0	0	0	6	0	0	0	0	0	0	0	0
9	03/04/2007	ANDAHUAYLAS	ANDAHUAYLAS	PRECIPITACIONES - LLUVIA	0	0	0	110	0	22	0	0	0	0	0	0
10	04/04/2007	ANDAHUAYLAS	HUANCARAMA	PRECIPITACIONES - LLUVIA	0	0	10	0	1	0	0	0	0	0	0	0
11	04/04/2007	ANDAHUAYLAS	SAN JERONIMO	PRECIPITACIONES - LLUVIA	0	0	8	0	1	0	0	0	0	0	0	0
12	05/04/2007	GRAU	GAMARRA	PRECIPITACIONES - LLUVIA	0	0	75	65	16	14	0	0	0	0	0	0
13	05/04/2007	GRAU	SANTA ROSA	PRECIPITACIONES - LLUVIA	0	0	0	450	0	0	1	0	0	0	0	0
14	06/04/2007	ANDAHUAYLAS	ANDAHUAYLAS	PRECIPITACIONES - LLUVIA	0	0	16	0	2	0	0	0	0	0	0	0
15	06/04/2007	ANDAHUAYLAS	SAN JERONIMO	VENDAVALES (VIENTOS FUERTES)	0	0	0	8	0	1	0	0	0	0	0	0
16	07/04/2007	ANDAHUAYLAS	ANDAHUAYLAS	PRECIPITACIONES - LLUVIA	0	0	6	0	1	0	0	0	0	0	0	0
17	07/04/2007	CHINCHEROS	ONGOY	PRECIPITACIONES - LLUVIA	0	0	0	9800	0	0	0	0	0	0	0	0
18	08/04/2007	ANDAHUAYLAS	ANDAHUAYLAS	PRECIPITACIONES - LLUVIA	0	0	5	0	1	0	0	0	0	0	0	0
19	08/04/2007	ANDAHUAYLAS	PACOBAMBA	PRECIPITACIONES - LLUVIA	0	0	0	2250	0	0	0	0	0	0	0	0
20	08/04/2007	AYMARAE	JAPU SAHUARAURA	PRECIPITACIONES - LLUVIA	0	0	12	0	1	0	0	0	0	0	0	0
21	08/04/2007	AYMARAE	TAPAIRIHUA	PRECIPITACIONES - LLUVIA	0	0	0	1535	0	0	0	0	0	0	0	0
22	08/04/2007	CHINCHEROS	CHINCHEROS	PRECIPITACIONES - LLUVIA	0	0	5	0	1	0	0	0	0	0	0	0
23	08/04/2007	GRAU	CHUQUIBAMBILLA	PRECIPITACIONES - LLUVIA	0	0	0	7	0	1	0	0	0	0	0	0
24	09/04/2007	ABANCAY	ABANCAY	PRECIPITACIONES - LLUVIA	0	0	0	6	0	1	0	0	0	0	0	0
25	09/04/2007	ANDAHUAYLAS	ANDAHUAYLAS	PRECIPITACIONES - LLUVIA	0	0	5	40	1	0	0	1	0	0	0	0
26	09/04/2007	AYMARAE	TAPAIRIHUA	PRECIPITACIONES - LLUVIA	0	0	0	1600	0	0	0	0	0	0	0	0
27	09/04/2007	AYMARAE	YANACA	PRECIPITACIONES - LLUVIA	0	0	0	820	0	0	0	0	0	0	0	0
28	09/04/2007	CHINCHEROS	OCOBAMBA	PRECIPITACIONES - LLUVIA	0	0	10	0	1	0	0	0	0	0	0	0
29	10/04/2007	CHINCHEROS	COCHARCAS	PRECIPITACIONES - LLUVIA	0	0	0	13	0	4	0	0	0	0	0	0
30	11/04/2007	ABANCAY	ABANCAY	PRECIPITACIONES - LLUVIA	0	0	0	0	0	0	0	0	0	0	0	0
31	11/04/2007	ANTABAMBA	EL ORO	PRECIPITACIONES - LLUVIA	0	0	0	53	0	0	0	1	0	0	0	0
32	11/04/2007	AYMARAE	TINTAY	PRECIPITACIONES - LLUVIA	0	0	0	3	0	1	0	0	0	0	0	0
33	13/04/2007	CHINCHEROS	CHINCHEROS	PRECIPITACIONES - LLUVIA	0	0	9	0	2	0	0	0	0	0	0	0
34	14/04/2007	ANDAHUAYLAS	S.M.DE CHACRAMPA	PRECIPITACIONES - LLUVIA	0	0	0	1196	0	0	0	2	0	0	0	0
35	14/04/2007	AYMARAE	SA NAYCA	PRECIPITACIONES - LLUVIA	0	0	0	120	0	0	0	1	0	0	0	0
36	15/04/2007	CHINCHEROS	OCOBAMBA	PRECIPITACIONES - LLUVIA	0	0	9	0	1	0	0	0	0	0	0	0
37	15/04/2007	GRAU	PROGRESO	PRECIPITACIONES - LLUVIA	0	0	0	1200	0	0	0	0	0	0	0	0
38	16/04/2007	ABANCAY	LAMBRAMA	PRECIPITACIONES - LLUVIA	0	0	23	1280	3	2	0	0	0	0	0	0
39	16/04/2007	ABANCAY	LAMBRAMA	INCENDIO URBANO	0	0	0	10	0	1	0	0	0	0	0	0
40	16/04/2007	GRAU	VRUNDO	PRECIPITACIONES - LLUVIA	0	0	6									



REGISTRO DETALLADO DE EMERGENCIAS Y DAÑOS OCASIONADOS EN EL DEPARTAMENTO DE APURIMAC 2007

N°	FECHA	PROVINCIA	DISTRITO	FENÓMENO	FALLEC.	DESAPAR.	HERIDOS	DAMNIFIC.	AFECTAD.	VIVIENDA DESTRUIDA	VIVIENDA AFECT.	CC.EE. DESTRU.	CC.EE. AFECT.	CC.SS. DESTRU.	CC.SS. AFECT.	HAS CULT. DESTRU.	HAS CULT. AFECT.
43	19/04/2007	AYMARAE	TORAYA	PRECIPITACIONES - LLUVIA	0	0	0	0	1980	0	0	0	0	0	0	0	0
44	20/04/2007	AYMARAE	COTARUSE	PRECIPITACIONES - LLUVIA	0	0	0	0	1700	0	0	0	0	0	0	0	0
45	22/04/2007	AYMARAE	CHALHUANCA	PRECIPITACIONES - LLUVIA	0	0	0	0	14210	0	0	2	0	1	0	0	0
46	22/04/2007	GRAU	MAMARA	HELADA	0	0	0	0	615	0	0	0	0	0	0	0	0
47	23/04/2007	AYMARAE	COTARUSE	PRECIPITACIONES - LLUVIA	0	0	0	0	475	0	0	0	0	0	0	0	0
48	23/04/2007	COTABAMBA	MARA	INCENDIO URBANO	0	0	0	7	0	2	0	0	0	0	0	0	0
49	24/04/2007	ANDAHUAYLAS	PAMPACHIRI	PRECIPITACIONES - LLUVIA	0	0	0	0	2900	0	0	0	0	0	0	0	0
50	24/04/2007	ANDAHUAYLAS	S. MARIA DE CHIMO	PRECIPITACIONES - LLUVIA	0	0	0	0	15000	0	0	0	0	0	0	0	0
51	25/04/2007	ABANCAY	PICHIRHUA	PRECIPITACIONES - LLUVIA	0	0	0	0	200	0	0	0	0	0	0	0	0
52	27/04/2007	ANDAHUAYLAS	KISHUARA	PRECIPITACIONES - LLUVIA	0	0	0	0	2150	0	0	0	0	0	0	0	0
TOTAL		EMER	ABRIL		52	0	0	313	59968	57	53	0	10	0	2	0	0
1	05/05/2007	ANDAHUAYLAS	KISHUARA	INCENDIO URBANO	0	0	0	8	0	1	0	0	0	0	0	0	0
2	11/05/2007	CHINCHEROS	OCOBAMBA	INCENDIO URBANO	0	0	0	10	0	1	0	0	0	0	0	0	0
3	13/05/2007	ABANCAY	PICHIRHUA	DESLIZAMIENTO	0	0	0	0	2	0	1	0	0	0	0	0	0
4	14/05/2007	ANDAHUAYLAS	ANDAHUAYLAS	INCENDIO URBANO	0	0	0	6	0	1	0	0	0	0	0	0	0
5	15/05/2007	ANDAHUAYLAS	HUAYANA	HELADA	0	0	0	0	635	0	0	0	0	0	0	0	0
6	15/05/2007	ANDAHUAYLAS	KISHUARA	VENDAVALES (VIENTOS FUERTES)	0	0	0	0	6	0	1	0	0	0	0	0	0
7	16/05/2007	ANDAHUAYLAS	TALAVERA	INCENDIO URBANO	0	0	0	7	0	1	0	0	0	0	0	0	0
8	17/05/2007	CHINCHEROS	RANRACANCHA	VENDAVALES (VIENTOS FUERTES)	0	0	0	0	6	0	1	0	0	0	0	0	0
9	20/05/2007	ABANCAY	CHACOCHE	VENDAVALES (VIENTOS FUERTES)	0	0	0	0	9	0	1	0	0	0	0	0	0
10	21/05/2007	ANDAHUAYLAS	ANDAHUAYLAS	VENDAVALES (VIENTOS FUERTES)	0	0	0	0	6	0	1	0	0	0	0	0	0
11	22/05/2007	ANDAHUAYLAS	TAMBURCO	INUNDACION	0	0	0	0	6	0	1	0	0	0	0	0	0
12	22/05/2007	ANDAHUAYLAS	ANDARAPA	INCENDIO URBANO	0	0	0	6	0	1	0	0	0	0	0	0	0
13	22/05/2007	GRAU	GAMARRA	INCENDIO URBANO	0	0	0	5	0	1	0	0	0	0	0	0	0
14	24/05/2007	CHINCHEROS	CHINCHEROS	VENDAVALES (VIENTOS FUERTES)	0	0	0	0	5	0	1	0	0	0	0	0	0
15	27/05/2007	CHINCHEROS	COCHARCAS	VENDAVALES (VIENTOS FUERTES)	0	0	0	0	18	0	5	0	0	0	0	0	0
TOTAL		EMER	MAYO		15	0	0	42	693	6	12	0	0	0	0	0	0
1	01/06/2007	COTABAMBA	MARA	HELADA	0	0	0	0	547	0	0	0	0	0	0	0	0
2	01/06/2007	GRAU	VIRUNDO	HELADA	0	0	0	0	500	0	0	0	0	0	0	0	0
3	02/06/2007	COTABAMBA	COTABAMBA	HELADA	0	0	0	0	1385	0	0	0	0	0	0	0	0
4	04/06/2007	ABANCAY	ABANCAY	HELADA	0	0	0	0	1540	0	0	0	0	0	0	0	0
5	04/06/2007	ANTABAMBA	ANTABAMBA	HELADA	0	0	0	0	750	0	0	0	0	0	0	0	0
6	04/06/2007	ANTABAMBA	JESPIÑOZA MEDRANO	HELADA	0	0	0	0	1500	0	0	0	0	0	0	0	0
7	04/06/2007	GRAU	PROGRESO	HELADA	0	0	0	0	750	0	0	0	0	0	0	0	0
8	06/06/2007	ANDAHUAYLAS	S. MARIA DE CHIMO	HELADA	0	0	0	0	736	0	0	0	0	0	0	0	0
9	06/06/2007	AYMARAE	CARAYBAMBA	HELADA	0	0	0	0	300	0	0	0	0	0	0	0	0
10	06/06/2007	AYMARAE	COTARUSE	HELADA	0	0	0	0	1300	0	0	0	0	0	0	0	0
11	07/06/2007	ANTABAMBA	SABAINO	HELADA	0	0	0	0	415	0	0	0	0	0	0	0	0
12	07/06/2007	GRAU	GAMARRA	HELADA	0	0	0	0	3200	0	0	0	0	0	0	0	0
13	07/06/2007	GRAU	TURPAY	HELADA	0	0	0	0	900	0	0	0	0	0	0	0	0
14	08/06/2007	ABANCAY	ABANCAY	INCENDIO URBANO	0	0	0	9	0	1	0	0	0	0	0	0	0
15	09/06/2007	ABANCAY	TAMBURCO	HELADA	0	0	0	0	600	0	0	0	0	0	0	0	0



REGISTRO DETALLADO DE EMERGENCIAS Y DAÑOS OCASIONADOS EN EL DEPARTAMENTO DE APURIMAC 2007

N°	FECHA	PROVINCIA	DISTRITO	FENÓMENO	FALLEC.	DESAPAR.	HERIDOS	DAMNIFIC.	AFECTAD.	VIVIENDA DESTRUIDA	VIVIENDA AFECT.	CC.EE. DESTRU.	CC.EE. AFECT.	CC.SS. DESTRU.	CC.SS. AFECT.	HAS CULT. DESTRU.	HAS CULT. AFECT.
16	09/06/2007	ANDAHUAYLAS	CHIARA	HELADA	0	0	0	0	1000	0	0	0	0	0	0	0	0
17	09/06/2007	CHINCHEROS	ANCO-HUALLO	INCENDIO URBANO	0	0	0	0	6	0	1	0	0	0	0	0	0
18	10/06/2007	ANDAHUAYLAS	S. ANT. DE CACHI	HELADA	0	0	0	0	980	0	0	0	0	0	0	0	0
19	10/06/2007	ANDAHUAYLAS	TURPO	HELADA	0	0	0	0	1110	0	0	0	0	0	0	0	0
20	10/06/2007	ANTABAMBA	EL ORO	HELADA	0	0	0	0	300	0	0	0	0	0	0	0	0
21	10/06/2007	ANTABAMBA	HUAQUIRCA	HELADA	0	0	0	0	725	0	0	0	0	0	0	0	0
22	10/06/2007	AYMARAE	CHAPIMARCA	HELADA	0	0	0	0	852	0	0	0	0	0	0	0	0
23	10/06/2007	AYMARAE	COLCABAMBA	INCENDIO URBANO	0	0	0	5	0	1	0	0	0	0	0	0	0
24	10/06/2007	AYMARAE	LUCRE	HELADA	0	0	0	0	240	0	0	0	0	0	0	0	0
25	10/06/2007	GRAU	CHUQUIBAMBILLA	HELADA	0	0	0	0	1432	0	0	0	0	0	0	0	0
26	10/06/2007	GRAU	CURPAHUASI	HELADA	0	0	0	0	323	0	0	0	0	0	0	0	0
27	11/06/2007	ANDAHUAYLAS	S. DE CHACRAMPA	HELADA	0	0	0	0	944	0	0	0	0	0	0	0	0
28	11/06/2007	AYMARAE	SAÑAYCA	HELADA	0	0	0	0	756	0	0	0	0	0	0	0	0
29	11/06/2007	CHINCHEROS	URANMARCA	INCENDIO URBANO	0	0	0	0	7	0	1	0	0	0	0	0	0
30	11/06/2007	GRAU	CHUQUIBAMBILLA	HELADA	0	0	0	0	243	0	0	0	0	0	0	0	0
31	11/06/2007	GRAU	PATAYPAMPA	HELADA	0	0	0	0	485	0	0	0	0	0	0	0	0
32	11/06/2007	GRAU	PROGRESO	HELADA	0	0	0	0	1250	0	0	0	0	0	0	0	0
33	12/06/2007	ABANCAY	CIRCA	INCENDIO URBANO	0	0	0	0	2	0	1	0	0	0	0	0	0
34	12/06/2007	ANDAHUAYLAS	HUAYANA	HELADA	0	0	0	0	635	0	0	0	0	0	0	0	0
35	12/06/2007	ANDAHUAYLAS	KISHUARA	HELADA	0	0	0	0	756	0	0	0	0	0	0	0	0
36	12/06/2007	GRAU	CURPAHUASI	HELADA	0	0	0	0	686	0	0	0	0	0	0	0	0
37	13/06/2007	ANDAHUAYLAS	PACUCHA	HELADA	0	0	0	0	1250	0	0	0	0	0	0	0	0
38	13/06/2007	ANDAHUAYLAS	PAMPACHIRI	HELADA	0	0	0	0	2000	0	0	0	0	0	0	0	0
39	13/06/2007	ANDAHUAYLAS	POMACCOCHA	HELADA	0	0	0	0	1400	0	0	0	0	0	0	0	0
40	13/06/2007	GRAU	CURPAHUASI	HELADA	0	0	0	0	208	0	0	0	0	0	0	0	0
41	14/06/2007	ANDAHUAYLAS	TALAVERA	OTRO FENOM. MET. O HIDROL.	0	0	1	0	1250	0	0	0	4	0	0	0	187
42	15/06/2007	ABANCAY	CURPAHUASI	HELADA	0	0	0	0	1500	0	0	0	0	0	0	0	0
43	15/06/2007	ANTABAMBA	OROPESA	INCENDIO URBANO	0	0	0	0	250	0	0	0	0	0	0	0	0
44	15/06/2007	GRAU	SAN ANTONIO	HELADA	0	0	0	0	1250	0	0	0	0	0	0	0	0
45	16/06/2007	ANDAHUAYLAS	TUMAY HUARACA	HELADA	0	0	0	0	5	0	1	0	0	0	0	0	0
46	16/06/2007	CHINCHEROS	ONGOY	VENDAVALES (VIENTOS FUERTES)	0	0	0	0	12858	0	0	0	0	0	0	0	0
47	17/06/2007	ABANCAY	ABANCAY	DESLIZAMIENTO	0	0	0	0	675	0	0	0	0	0	0	0	0
48	17/06/2007	AYMARAE	COLCABAMBA	HELADA	0	0	0	0	1500	0	0	0	0	0	0	0	0
49	17/06/2007	GRAU	HUAYLLATI	HELADA	0	0	0	0	10	0	1	0	0	0	0	0	0
50	18/06/2007	ABANCAY	ABANCAY	INUNDACION	0	0	0	0	5	0	1	0	0	0	0	0	0
51	18/06/2007	ANTABAMBA	OROPESA	INCENDIO URBANO	0	0	0	6	0	1	0	0	0	0	0	0	0
52	18/06/2007	CHINCHEROS	CHINCHEROS	INCENDIO URBANO	0	0	0	2	0	1	0	0	0	0	0	0	0
53	19/06/2007	ANTABAMBA	ANTABAMBA	COLAPSO DE VIVIENDAS	0	0	0	0	102	0	0	0	0	0	0	0	0
54	20/06/2007	CHINCHEROS	OCOBAMBA	HELADA	0	0	0	0	273	0	0	0	0	0	0	0	0
55	22/06/2007	AYMARAE	CHALHUANCA	HELADA	5	0	0	0	1000	0	0	0	0	0	0	0	0
56	23/06/2007	ANTABAMBA	SABAINO	HELADA	0	0	0	0	550	0	0	0	0	0	0	0	0
57	24/06/2007	ABANCAY	LAMBRAMA	HELADA	0	0	0	0	1000	0	0	0	0	0	0	0	0
58	24/06/2007	ANDAHUAYLAS	ANDAHUAYLAS	HELADA	0	0	0	0	300	0	0	0	0	0	0	0	0
59	24/06/2007	CHINCHEROS	ONGOY														



REGISTRO DETALLADO DE EMERGENCIAS Y DAÑOS OCASIONADOS EN EL DEPARTAMENTO DE APURIMAC 2007

Nº	FECHA	PROVINCIA	DISTRITO	FENÓMENO	FALLEC.	DESAPAR.	HERIDOS	DAMNIFIC.	AFECTAD.	VIVIENDA DESTRUIDA	VIVIENDA AFECT.	CC.EE DESTRUJ.	CC.EE AFECT.	CC.SS DESTRUJ.	CC.SS AFECT.	HAS CULT. DESTRUJ.	HAS CULT. AFECT.
29	15/08/2007	AYMARAES	S. JUAN DE CHACÑA	SISMOS	0	0	0	0	0	0	12	0	3	0	0	0	0
30	15/08/2007	AYMARAES	TORAYA	SISMOS	0	0	0	0	470	0	0	0	0	0	1	0	0
31	15/08/2007	AYMARAES	YANACA	SISMOS	0	0	0	0	199	0	0	0	2	0	0	0	0
32	15/08/2007	CHINCHEROS	ANCO-HUALLO	COLAPSO DE VIVIENDAS	0	0	0	0	3	0	0	0	0	0	0	0	0
33	15/08/2007	CHINCHEROS	ANCO-HUALLO	SISMOS	0	0	0	0	19	0	5	0	0	0	0	0	0
34	15/08/2007	CHINCHEROS	CHINCHEROS	SISMOS	0	0	0	0	16698	1	0	8	18	0	1	0	0
35	15/08/2007	CHINCHEROS	ONGOY	SISMOS	0	0	0	0	9575	0	2	0	0	2	0	0	0
36	15/08/2007	CHINCHEROS	RANRACANCHA	SISMOS	0	0	0	0	3902	0	0	0	15	0	1	0	0
37	15/08/2007	CHINCHEROS	URANMARCA	SISMOS	0	0	0	0	468	0	0	0	3	0	0	0	0
38	15/08/2007	COTABAMBA	TAMBOBAMBA	OTRO FENOM. MET. O HIDROL.	0	0	0	0	484	0	0	0	0	0	0	0	0
39	15/08/2007	COTABAMBA	TAMBOBAMBA	OTRO FENOM. MET. O HIDROL.	0	0	0	0	49	0	0	0	0	0	0	0	0
40	15/08/2007	COTABAMBA	TAMBOBAMBA	OTRO FENOM. MET. O HIDROL.	0	0	0	0	216	0	0	0	0	0	0	0	0
41	15/08/2007	COTABAMBA	TAMBOBAMBA	OTRO FENOM. MET. O HIDROL.	0	0	0	0	460	0	0	0	0	0	0	0	0
42	15/08/2007	COTABAMBA	TAMBOBAMBA	OTRO FENOM. MET. O HIDROL.	0	0	0	0	1960	0	0	0	0	0	0	0	0
43	15/08/2007	GRAU	MAMARA	SISMOS	0	0	0	0	280	0	0	0	2	0	0	0	0
44	16/08/2007	ANDAHUAYLAS	CURAHUASI	INCENDIO URBANO	0	0	0	6	0	1	0	0	0	0	0	0	0
45	18/08/2007	ANDAHUAYLAS	KISHUARA	HELADA	0	0	0	0	332	0	0	0	0	0	0	0	0
46	18/08/2007	AYMARAES	SANAYCA	HELADA	0	0	0	0	200	0	0	0	0	0	0	0	0
47	18/08/2007	CHINCHEROS	HUACANA	INCENDIO URBANO	0	0	0	5	0	1	0	0	0	0	0	0	0
48	18/08/2007	COTABAMBA	COYLLURQUI	OTRO FENOM. MET. O HIDROL.	0	0	0	0	2778	0	0	0	0	0	0	0	0
49	21/08/2007	COTABAMBA	MARA	INCENDIO URBANO	0	0	0	5	0	1	0	0	0	0	0	0	0
50	22/08/2007	ABANCAY	LAMBRAMA	INCENDIO URBANO	0	0	0	0	4	1	0	0	0	0	0	0	0
51	25/08/2007	ANDAHUAYLAS	ANDAHUAYLAS	INCENDIO URBANO	0	0	0	8	0	0	0	0	0	0	0	0	0
52	25/08/2007	AYMARAES	CHAPIMARCA	INCENDIO URBANO	0	0	0	7	0	0	0	0	0	0	0	0	0
53	25/08/2007	CHINCHEROS	CHINCHEROS	COLAPSO DE VIVIENDAS	0	0	0	2	0	1	0	0	0	0	0	0	0
54	27/08/2007	CHINCHEROS	ONGOY	INCENDIO URBANO	0	0	0	0	6	0	1	0	0	0	0	0	0
55	30/08/2007	ABANCAY	LAMBRAMA	VENDAVALES (VIENTOS FUERTES)	0	0	0	0	2	0	1	0	0	0	0	0	0
TOTAL		EMER	AGOSTO		55	0	0	87	54739	17	45	13	66	0	8	0	0
1	03/09/2007	ANDAHUAYLAS	TUMAY HUARACA	INCENDIO URBANO	0	0	0	8	0	0	0	0	0	0	0	0	0
2	04/09/2007	ANTABAMBA	ANTABAMBA	VENDAVALES (VIENTOS FUERTES)	0	0	0	0	2	0	1	0	0	0	0	0	0
3	04/09/2007	AYMARAES	J.APU SAHUARURA	VENDAVALES (VIENTOS FUERTES)	0	0	0	0	80	0	0	0	2	0	0	0	0
4	05/09/2007	ABANCAY	ABANCAY	INCENDIO FORESTAL	0	0	0	6	0	1	0	0	0	0	0	0	0
5	05/09/2007	ANTABAMBA	ANTABAMBA	VENDAVALES (VIENTOS FUERTES)	0	0	0	0	17	0	3	0	0	0	0	0	0
6	10/09/2007	ABANCAY	ABANCAY	COLAPSO DE VIVIENDAS	0	0	0	0	4	0	1	0	0	0	0	0	0
7	11/09/2007	GRAU	CURPAHUASI	VENDAVALES (VIENTOS FUERTES)	0	0	0	0	8	0	1	0	0	0	0	0	0
8	13/09/2007	ANTABAMBA	ANTABAMBA	VENDAVALES (VIENTOS FUERTES)	0	0	0	0	2	0	1	0	0	0	0	0	0
9	14/09/2007	CHINCHEROS	CHINCHEROS	INCENDIO URBANO	0	0	0	0	9	0	1	0	0	0	0	0	0
10	15/09/2007	COTABAMBA	MARA	DERRUMBE	0	0	0	8	0	1	0	0	0	0	0	0	0
11	17/09/2007	CHINCHEROS	RANRACANCHA	VENDAVALES (VIENTOS FUERTES)	0	0	0	4	0	1	0	0	0	0	0	0	0
12	21/09/2007	ANDAHUAYLAS	ANDAHUAYLAS	INCENDIO URBANO	0	0	0	7	0	1	0	0	0	0	0	0	0
13	21/09/2007	CHINCHEROS	ONGOY	DESGLIZAMIENTO	0	0	0	6	0	1	0	0	0	0	0	0	0
14	23/09/2007	CHINCHEROS	ONGOY	VENDAVALES (VIENTOS FUERTES)	0	0	0	0	12	0	2	0	0	0	0	0	0
15	25/09/2007	ANDAHUAYLAS	ANDAHUAYLAS	VENDAVALES (VIENTOS FUERTES)	0	0	0	0	4	0	1	0	0	0	0	0	0
16	26/09/2007	ANTABAMBA	ANTABAMBA	VENDAVALES (VIENTOS FUERTES)	0	0	0	0	1	0	1	0	0	0	0	0	0

REGISTRO DETALLADO DE EMERGENCIAS Y DAÑOS OCASIONADOS EN EL DEPARTAMENTO DE APURIMAC 2007

Nº	FECHA	PROVINCIA	DISTRITO	FENÓMENO	FALLEC.	DESAPAR.	HERIDOS	DAMNIFIC.	AFECTAD.	VIVIENDA DESTRUIDA	VIVIENDA AFECT.	CC.EE DESTRUJ.	CC.EE AFECT.	CC.SS DESTRUJ.	CC.SS AFECT.	HAS CULT. DESTRUJ.	HAS CULT. AFECT.
17	26/09/2007	ANTABAMBA	PACHACONAS	INCENDIO URBANO	0	0	0	10	0	1	0	0	0	0	0	0	0
18	29/09/2007	GRAU	MICELA BASITIDAS	TORRENTA ELECTRICA (TEMPESTAD)	18	0	4	0	9	0	13	0	2	0	0	0	0
TOTAL		EMER	SEPTIEMBRE		18	0	4	49	148	7	13	0	2	0	0	0	0
1	02/10/2007	ABANCAY	ABANCAY	VENDAVALES (VIENTOS FUERTES)	0	0	0	39	0	7	0	0	0	0	0	0	0
2	02/10/2007	ABANCAY	ABANCAY	INCENDIO URBANO	0	0	0	6	0	1	0	0	0	0	0	0	0
3	04/10/2007	ABANCAY	ABANCAY	VENDAVALES (VIENTOS FUERTES)	0	0	0	0	35	0	7	0	0	0	0	0	0
4	04/10/2007	ANDAHUAYLAS	ANDAHUAYLAS	VENDAVALES (VIENTOS FUERTES)	0	0	0	0	210	0	42	0	0	0	0	0	0
5	04/10/2007	ANDAHUAYLAS	S. MARIA DE CHICMO	VENDAVALES (VIENTOS FUERTES)	0	0	0	0	88	0	22	0	0	0	0	0	0
6	04/10/2007	ANDAHUAYLAS	SAN JERONIMO	VENDAVALES (VIENTOS FUERTES)	0	0	0	0	64	0	16	0	0	0	0	0	0
7	04/10/2007	CHINCHEROS	ANCO-HUALLO	VENDAVALES (VIENTOS FUERTES)	0	0	0	0	13	0	3	0	0	0	0	0	0
8	04/10/2007	CHINCHEROS	RANRACANCHA	VENDAVALES (VIENTOS FUERTES)	0	0	0	0	45	0	10	0	0	0	0	0	0
9	05/10/2007	ANDAHUAYLAS	ANDARAPA	VENDAVALES (VIENTOS FUERTES)	0	0	0	0	14	0	3	0	0	0	0	0	0
10	05/10/2007	COTABAMBA	MARA	INCENDIO URBANO	0	0	0	4	0	1	0	0	0	0	0	0	0
11	07/10/2007	ABANCAY	ABANCAY	INUNDACION	0	0	0	0	14	0	3	0	0	0	0	0	0
12	07/10/2007	ABANCAY	TAMBURCO	INUNDACION	0	0	0	0	5	0	1	0	0	0	0	0	0
13	09/10/2007	ANTABAMBA	ANTABAMBA	VENDAVALES (VIENTOS FUERTES)	0	0	0	0	4	0	0	0	0	0	0	0	0
14	09/10/2007	CHINCHEROS	OCOBAMBA	VENDAVALES (VIENTOS FUERTES)	0	0	0	0	43	0	10	0	0	0	0	0	0
15	10/10/2007	ANDAHUAYLAS	ANDAHUAYLAS	INUNDACION	0	0	0	0	195	0	39	0	0	0	0	0	0
16	12/10/2007	CHINCHEROS	CHINCHEROS	INCENDIO URBANO	0	0	0	0	4	0	1	0	0	0	0	0	0
17	14/10/2007	GRAU	CHUQUIBAMBILLA	VENDAVALES (VIENTOS FUERTES)	0	0	0	0	13	0	2	0	0	0	0	0	0
18	15/10/2007	ANDAHUAYLAS	CHIARA	VENDAVALES (VIENTOS FUERTES)	0	0	0	0	8	0	1	0	0	0	0	0	0
19	15/10/2007	GRAU	CURPAHUASI	INCENDIO URBANO	0	0	0	10	0	1	0	0	0	0	0	0	0
20	16/10/2007	CHINCHEROS	CHINCHEROS	INCENDIO URBANO	0	0	0	0	5	0	1	0	0	0	0	0	0
21	16/10/2007	CHINCHEROS	ONGOY	VENDAVALES (VIENTOS FUERTES)	0	0	0	0	7	0	1	0	0	0	0	0	0
22	16/10/2007	GRAU	CHUQUIBAMBILLA	INCENDIO URBANO	0	0	0	0	0	0	1	0	0	0	0	0	0
23	17/10/2007	ABANCAY	TAMBURCO	INUNDACION	0	0	0	0	5	0	1	0	0	0	0	0	0
24	17/10/2007	CHINCHEROS	OCOBAMBA	VENDAVALES (VIENTOS FUERTES)	0	0	0	0	3	0	1	0	0	0	0	0	0
25	20/10/2007	ANDAHUAYLAS	ANDARAPA	INUNDACION	0	0	0	0	140	0	28	0	0	0	0	0	0
26	21/10/2007	ANDAHUAYLAS	SAN JERONIMO	VENDAVALES (VIENTOS FUERTES)	0	0	0	0	14	0	2	0	0	0	0	0	0
27	23/10/2007	ANDAHUAYLAS	HUAYANA	INCENDIO URBANO	0	0	0	5	0	1	0	0	0	0	0	0	0
28	23/10/2007	ANDAHUAYLAS	PACOBAMBA	VENDAVALES (VIENTOS FUERTES)	0	0	0	0	32	0	3	0	0	0	0	0	0
29	24/10/2007	ANDAHUAYLAS	ANDAHUAYLAS	VENDAVALES (VIENTOS FUERTES)	0	0	0	0	6	0	1	0	0	0	0	0	0
30	24/10/2007	ANDAHUAYLAS	TALAVERA	VENDAVALES (VIENTOS FUERTES)	0	0	0	0	10	0	2	0	0	0	0	0	0
31	24/10/2007	AYMARAES	SANAYCA	TORRENTA ELECTRICA (TEMPESTAD)	1	0	0	0	3	0	1	0	0	0	0	0	0
32	24/10/2007	GRAU	CHUQUIBAMBILLA	VENDAVALES (VIENTOS FUERTES)	0	0	0	0	8	0	1	0	0	0	0	0	0
33	25/10/2007	CHINCHEROS	ANCO-HUALLO	INCENDIO URBANO	0	0	0	5	0	2	0	0	0	0	0	0	0
34	25/10/2007	CHINCHEROS	CHINCHEROS	INCENDIO URBANO	0	0	0	0	0	0	0	0	0	0	0	0	0
35	26/10/2007	ABANCAY	PICHIRHUA	VENDAVALES (VIENTOS FUERTES)	0	0	0	0	10	0	2	0	0	0	0	0	0
36	28/10/2007	ABANCAY	HUANIPACA	VENDAVALES (VIENTOS FUERTES)	0	0	0	0	6	0	1	0	0	0	0	0	0
37	29/10/2007	AYMARAES	CHAPIMARCA	VENDAVALES (VIENTOS FUERTES)	0	0	0	0	168	0	0	0	1	0	0		



N°	FECHA	PROVINCIA	DISTRITO	FENÓMENO	FALLEC.	DESAPAR.	HERIDOS	DAMNIFIC.	AFECTAD.	VIVIENDA DESTRUIDA	VIVIENDA AFECT.	CC.EE DESTRU.	CC.EE AFECT.	CC.SS DESTRU.	CC.SS AFECT.	HAS CULT. DESTRU.	HAS CULT. AFECT.
41	30/10/2007	ABANCAY	ABANCAY	VENDAVALES (VIENTOS FUERTES)	0	0	0	0	15	0	0	0	0	0	0	0	0
42	30/10/2007	ABANCAY	HUANIPACA	PRECIPITACIONES - LLUVIA	0	0	0	0	6	0	1	0	0	0	0	0	0
	TOTAL	EMER	OCTUBRE		1	0	0	69	1296	13	226	0	1	0	0	0	0
1	06/11/2007	GRAU	CURPAHUASI	VENDAVALES (VIENTOS FUERTES)	0	0	0	0	4	0	1	0	0	0	0	0	0
2	09/11/2007	GRAU	CHUQUIBAMBILLA	INUNDACION	0	0	0	0	1	0	1	0	0	0	0	0	0
3	12/11/2007	ANDAHUAYLAS	ANDARAPA	VENDAVALES (VIENTOS FUERTES)	0	0	0	0	4	0	1	0	0	0	0	0	0
4	18/11/2007	CHINCHEROS	ONGAY	DESIZAMIENTO	0	0	0	0	230	0	0	0	0	0	0	0	25
5	19/11/2007	CHINCHEROS	ANCO-HUALLO	VENDAVALES (VIENTOS FUERTES)	0	0	0	0	6	0	1	0	0	0	0	0	0
6	22/11/2007	CHINCHEROS	ONGAY	VENDAVALES (VIENTOS FUERTES)	0	0	0	0	1	0	0	0	0	0	0	0	0
7	22/11/2007	GRAU	CHUQUIBAMBILLA	DESIZAMIENTO	0	0	0	23	35	4	6	0	0	0	0	0	0
8	23/11/2007	CHINCHEROS	OCOBAMBA	VENDAVALES (VIENTOS FUERTES)	0	0	0	0	1	0	1	0	0	0	0	0	0
9	25/11/2007	ANDAHUAYLAS	ANDARAPA	INCENDIO URBANO	0	0	0	0	4	0	1	0	0	0	0	0	0
10	25/11/2007	CHINCHEROS	OCOBAMBA	INCENDIO URBANO	0	0	0	2	0	1	0	0	0	0	0	0	0
11	26/11/2007	ANTABAMBA	ANTABAMBA	INCENDIO URBANO	0	0	0	2	0	1	0	0	0	0	0	0	0
12	27/11/2007	ANDAHUAYLAS	ANDARAPA	VENDAVALES (VIENTOS FUERTES)	0	0	0	0	11	0	2	0	0	0	0	0	0
13	27/11/2007	ANTABAMBA	HUAQUIRCA	VENDAVALES (VIENTOS FUERTES)	0	0	0	0	6	0	1	0	0	0	0	0	0
14	27/11/2007	CHINCHEROS	ANCO-HUALLO	INCENDIO URBANO	0	0	0	3	0	1	0	0	0	0	0	0	0
15	27/11/2007	CHINCHEROS	ONGAY	INCENDIO URBANO	0	0	0	9	0	2	0	0	0	0	0	0	0
16	27/11/2007	CHINCHEROS	ONGAY	VENDAVALES (VIENTOS FUERTES)	0	0	0	0	20	0	4	0	0	0	0	0	0
17	28/11/2007	ANDAHUAYLAS	HUAYANA	INCENDIO URBANO	0	0	0	5	0	1	0	0	0	0	0	0	0
	TOTAL	EMER	NOVIEMBRE		17	0	0	44	323	10	20	0	0	0	0	0	25
1	01/12/2007	ANDAHUAYLAS	ANDAHUAYLAS	VENDAVALES (VIENTOS FUERTES)	0	0	0	0	3	0	1	0	0	0	0	0	0
2	01/12/2007	GRAU	SANTA ROSA	VENDAVALES (VIENTOS FUERTES)	0	0	0	0	200	0	0	0	1	0	0	0	0
3	02/12/2007	ABANCAY	CIRCA	VENDAVALES (VIENTOS FUERTES)	0	0	0	0	48	0	8	0	0	0	0	0	0
4	02/12/2007	ANDAHUAYLAS	ANDAHUAYLAS	VENDAVALES (VIENTOS FUERTES)	0	0	0	0	6	0	1	0	0	0	0	0	0
5	03/12/2007	ANDAHUAYLAS	S. MARIA DE CHICMO	INCENDIO URBANO	0	0	0	6	0	1	0	0	0	0	0	0	0
6	03/12/2007	CHINCHEROS	ONGAY	DESIZAMIENTO	0	0	0	4	0	1	0	0	0	0	0	0	0
7	09/12/2007	GRAU	CHUQUIBAMBILLA	INCENDIO URBANO	0	0	0	8	0	1	0	0	0	0	0	0	0
8	11/12/2007	CHINCHEROS	ANCO-HUALLO	INCENDIO URBANO	0	0	0	0	8	0	1	0	0	0	0	0	0
9	12/12/2007	GRAU	CHUQUIBAMBILLA	DESIZAMIENTO	0	0	0	5	20	1	4	0	0	0	0	0	0
10	21/12/2007	ANDAHUAYLAS	S. MARIA DE CHICMO	VENDAVALES (VIENTOS FUERTES)	0	0	0	0	4	0	1	0	0	0	0	0	0
11	23/12/2007	CHINCHEROS	ANCO-HUALLO	INCENDIO URBANO	0	0	0	3	0	0	0	0	0	0	0	0	0
12	24/12/2007	ABANCAY	ABANCAY	VENDAVALES (VIENTOS FUERTES)	0	0	0	0	6	0	2	0	0	0	0	0	0
13	25/12/2007	ANDAHUAYLAS	ANDAHUAYLAS	INUNDACION	0	0	0	0	250	0	50	0	0	0	0	0	0
14	26/12/2007	ANDAHUAYLAS	ANDAHUAYLAS	COLAPSO DE VIVENDAS	0	0	0	0	4	0	0	1	0	0	0	0	0
15	27/12/2007	ABANCAY	ABANCAY	PRECIPITACIONES - LLUVIA	0	0	0	0	5	0	1	0	0	0	0	0	0
16	28/12/2007	ABANCAY	TAMBURO	PRECIPITACIONES - LLUVIA	0	0	0	0	3	0	1	0	0	0	0	0	0
17	30/12/2007	ABANCAY	LAMBAMA	VENDAVALES (VIENTOS FUERTES)	0	0	0	0	9	0	1	0	0	0	0	0	0
	TOTAL	EMER	DICIEMBRE		17	0	0	34	558	6	71	0	1	0	0	0	0



4.2.4 REGISTRO DETALLADO DE EMERGENCIAS Y DAÑOS OCASIONADOS EN EL DEPARTAMENTO DE AREQUIPA 2007

N°	FECHA	PROVINCIA	DISTRITO	FENÓMENO	FALLEC.	DESAPAR.	HERIDOS	DAMNIFIC.	AFECTAD.	VIVIENDA DESTRUIDA	VIVIENDA AFECT.	CC.EE DESTRU.	CC.EE AFECT.	CC.SS DESTRU.	CC.SS AFECT.	HAS CULT. DESTRU.	HAS CULT. AFECT.
	TOTAL	EMER	AREQUIPA		148	1	0	1823	65644	43	3505	0	0	0	0	0	0
1	03/01/2007	CAMANA	MARISCALCACERES	INCENDIO URBANO	0	0	0	5	0	1	0	0	0	0	0	0	0
2	08/01/2007	AREQUIPA	S. ISABEL DE SIGUAS	PRECIPITACIONES - LLUVIA	0	0	0	0	889	0	262	0	0	0	0	0	0
3	08/01/2007	AREQUIPA	S. JUAN DE SIGUAS	PRECIPITACIONES - LLUVIA	0	0	0	0	883	0	274	0	0	0	0	0	0
4	15/01/2007	CAYLLOMA	LLUTA	INCENDIO URBANO	0	0	0	0	4	0	1	0	0	0	0	0	0
5	16/01/2007	CAYLLOMA	LLUTA	PRECIPITACIONES - LLUVIA	0	0	0	0	870	0	0	0	0	0	0	0	0
6	16/01/2007	CAYLLOMA	LLUTA	PRECIPITACIONES - LLUVIA	0	0	0	0	0	0	0	0	0	0	0	0	0
7	18/01/2007	CAYLLOMA	LLUTA	PRECIPITACIONES - LLUVIA	0	0	0	0	0	0	0	0	0	0	0	0	0
8	18/01/2007	CAYLLOMA	LLUTA	PRECIPITACIONES - LLUVIA	0	0	0	0	147	0	26	0	0	0	0	0	0
9	18/01/2007	CAYLLOMA	LLUTA	PRECIPITACIONES - LLUVIA	0	0	0	0	96	0	25	0	0	0	0	0	0
10	18/01/2007	CAYLLOMA	LLUTA	PRECIPITACIONES - LLUVIA	0	0	0	5	0	1	0	0	0	0	0	0	0
11	22/01/2007	CAYLLOMA	CAYLLOMA	VENDAVALES (VIENTOS FUERTES)	0	0	0	0	4	0	1	0	0	0	0	0	0
12	22/01/2007	LA UNION	COTAHUASI	PRECIPITACIONES - LLUVIA	0	0	0	0	4	0	1	0	0	0	0	0	0
13	25/01/2007	CAYLLOMA	CAYLLOMA	PRECIPITACIONES - LLUVIA	0	0	0	0	4	0	1	0	0	0	0	0	0
	TOTAL	EMER	ENERO		13	0	0	10	2897	2	590	0	0	0	0	0	0
1	07/02/2007	CONDESUYOS	SALAMANCA	PRECIPITACIONES - LLUVIA	0	0	0	0	453	0	130	0	0	0	0	0	0
2	07/02/2007	CONDESUYOS	SALAMANCA	PRECIPITACIONES - LLUVIA	0	0	0	0	453	0	130	0	0	0	0	0	0
3	14/02/2007	LA UNION	ALCA	PRECIPITACIONES - LLUVIA	0	0	0	111	0	19	0	0	0	0	0	0	0
4	15/02/2007	CAYLLOMA	TISCO	PRECIPITACIONES - NEVADA	0	0	0	0	1089	0	258	0	0	0	0	0	0
5	19/02/2007	AREQUIPA	MOLLEBAYA	PRECIPITACIONES - LLUVIA	0	0	0	0	46	0	13	0	0	0	0	0	0
6	21/02/2007	CAMANA	OCOÑA	INCENDIO URBANO	0	0	0	3	0	1	0	0	0	0	0	0	0
7	21/02/2007	CAYLLOMA	LLUTA	VENDAVALES (VIENTOS FUERTES)	0	0	0	1585	0	319	0	0	0	0	0	0	0
8	23/02/2007	CAYLLOMA	LLUTA	PRECIPITACIONES - LLUVIA	0	0	0	0	0	0	0	0	0	0	0	0	0
9	23/02/2007	CAYLLOMA	LLUTA	PRECIPITACIONES - LLUVIA	0	0	0	0	540	0	0	0	0	0	0	0	0
10	27/02/2007	CAYLLOMA	LLUTA	PRECIPITACIONES - NEVADA	0	0	0	0	354	0	138	0	0	0	0	0	0
11	28/02/2007	CAMANA	OCOÑA	INCENDIO URBANO	0	0	0	12	0	5	0	0	0	0	0	0	0
12	28/02/2007	CAYLLOMA	LLUTA	PRECIPITACIONES - GRANIZO	0	0	0	0	163	0	49	0	0	0	0	0	0
	TOTAL	EMER	FEBRERO		12	0	0	1711	3098	25	1037	0	0	0	0	0	0
1	03/03/2007	AREQUIPA	S. J. DE TARUCANI	PRECIPITACIONES - LLUVIA	0	0	0	0	392	0	0	0	0	0	0	0	0
2	03/03/2007	CASTILLA	PAMPACOLCA	LLOCLA (HUAYCO)	0	0	0	0	4	0	1	0	0	0	0	0	0
3	07/03/2007	AREQUIPA	S. J. DE TARUCANI	HELADA	0	0	0	0	392	0	141	0	0	0	0	0	0
4	09/03/2007	CONDESUYOS	ANDARAY	PRECIPITACIONES - LLUVIA	0	0	0	0	64	0	19	0	0	0	0	0	0
5	13/03/2007	CAYLLOMA	CHIVAY	HELADA	0	0											



REGISTRO DETALLADO DE EMERGENCIAS Y DAÑOS OCASIONADOS EN EL DEPARTAMENTO DE AREQUIPA 2007

Nº	FECHA	PROVINCIA	DISTRITO	FENÓMENO	FALLEC.	DESAPAR.	HERIDOS	DAMNIFIC.	APECTAD.	VIVIENDA DESTRUIDA	VIVIENDA AFECT.	CC.EE. DESTRU.	CC.EE. AFECT.	CC.SS. DESTRU.	CC.SS. AFECT.	HAS CULT. DESTRU.	HAS CULT. AFECT.
11	22/03/2007	CAYLLOMA	CABANAONDE	HELADA	0	0	0	0	0	0	172	0	0	0	0	0	0
12	22/03/2007	CAYLLOMA	CABANAONDE	PRECIPITACIONES - LLUVIA	0	0	0	0	0	0	418	0	0	0	0	0	0
13	22/03/2007	CAYLLOMA	YANQUE	PRECIPITACIONES - NEVADA	0	0	0	0	0	0	450	0	0	0	0	0	0
14	26/03/2007	CONDESUYOS	CHUQUIBAMBA	PRECIPITACIONES - LLUVIA	0	0	0	0	0	0	1	0	0	0	0	0	0
15	27/03/2007	CAYLLOMA	CAYLLOMA	PRECIPITACIONES - NEVADA	0	0	0	0	0	0	608	0	0	0	0	0	0
TOTAL		EMER	MARZO		15	0	0	11	0	7	889	0	0	0	0	0	0
1	01/04/2007	CONDESUYOS	CHICHAS	PRECIPITACIONES - LLUVIA	0	0	0	0	0	0	312	0	0	0	0	0	0
2	02/04/2007	CAYLLOMA	CAYLLOMA	PRECIPITACIONES - NEVADA	0	0	0	0	0	0	1688	0	0	0	0	0	0
3	02/04/2007	CAYLLOMA	CHIVAY	PRECIPITACIONES - LLUVIA	0	0	0	0	0	0	114	0	0	0	0	0	0
4	02/04/2007	CONDESUYOS	CAYARANI	INCENDIO URBANO	0	0	0	0	0	0	4	0	0	0	0	0	0
5	04/04/2007	CAYLLOMA	CHIVAY	HELADA	0	0	0	0	0	0	208	0	0	0	0	0	0
6	04/04/2007	CAYLLOMA	YANQUE	HELADA	0	0	0	0	0	0	246	0	0	0	0	0	0
7	04/04/2007	CAYLLOMA	YANQUE	HELADA	0	0	0	0	0	0	228	0	0	0	0	0	0
8	04/04/2007	CONDESUYOS	CAYARANI	TORMENTA ELECTRICA (TEMPESTAD	0	0	0	0	0	0	1	0	0	0	0	0	0
9	04/04/2007	CONDESUYOS	CAYARANI	TORMENTA ELECTRICA (TEMPESTAD	0	0	0	0	0	0	1	0	0	0	0	0	0
10	06/04/2007	CAYLLOMA	CHIVAY	HELADA	0	0	0	0	0	0	451	0	0	0	0	0	0
11	06/04/2007	ISLAY	PUNTA DE BOMBON	HELADA	1	0	0	0	0	0	2	0	0	0	0	0	0
12	08/04/2007	CAYLLOMA	CAYARANI	PRECIPITACIONES - LLUVIA	0	0	0	0	0	0	14	0	0	0	0	0	0
13	09/04/2007	CAYLLOMA	HUANCA	PRECIPITACIONES - LLUVIA	0	0	0	0	0	0	1016	0	0	0	0	0	0
14	09/04/2007	CAYLLOMA	HUANCA	PRECIPITACIONES - LLUVIA	0	0	0	0	0	0	1016	0	0	0	0	0	0
15	10/04/2007	CAYLLOMA	QUICACHA	INCENDIO URBANO	0	0	0	0	0	0	1	0	0	0	0	0	0
16	15/04/2007	CASTILLA	CASTILLA	VENDAVALES (VIENTOS FUERTES)	0	0	0	0	0	0	1	0	0	0	0	0	0
17	16/04/2007	CASTILLA	CHOCO	VENDAVALES (VIENTOS FUERTES)	0	0	0	0	0	0	35	0	0	0	0	0	0
18	16/04/2007	CASTILLA	CHOCO	VENDAVALES (VIENTOS FUERTES)	0	0	0	0	0	0	4	0	0	0	0	0	0
19	20/04/2007	CAYLLOMA	CALLALLI	PRECIPITACIONES - LLUVIA	0	0	0	0	0	0	81	0	0	0	0	0	0
TOTAL		EMER	ABRIL		19	1	0	8	0	1	925	0	0	0	0	0	0
1	24/05/2007	LA UNION	PAMPAMARCA	HELADA	0	0	0	0	0	0	48	0	0	0	0	0	0
TOTAL		EMER	MAYO		1	0	0	0	0	0	48	0	0	0	0	0	0
1	01/06/2007	CONDESUYOS	SALAMANCA	HELADA	0	0	0	0	0	0	411	0	0	0	0	0	0
2	03/06/2007	CAYLLOMA	S.ANT. DE CHUCA	HELADA	0	0	0	0	0	0	1170	0	0	0	0	0	0
3	06/06/2007	LA UNION	SAYLA	HELADA	0	0	0	0	0	0	244	0	0	0	0	0	0
4	10/06/2007	CAYLLOMA	LARI	HELADA	0	0	0	0	0	0	266	0	0	0	0	0	0
5	11/06/2007	AREQUIPA	POLOBAYA	HELADA	0	0	0	0	0	0	375	0	0	0	0	0	0
6	11/06/2007	AREQUIPA	S. J. DE TARUCANI	HELADA	0	0	0	0	0	0	481	0	0	0	0	0	0
7	11/06/2007	AREQUIPA	S. J. DE TARUCANI	HELADA	0	0	0	0	0	0	1534	0	0	0	0	0	0
8	11/06/2007	AREQUIPA	S. J. DE TARUCANI	HELADA	0	0	0	0	0	0	481	0	0	0	0	0	0
9	11/06/2007	AREQUIPA	YANAHUARA	HELADA	0	0	0	0	0	0	760	0	0	0	0	0	0
10	11/06/2007	CAYLLOMA	SIBAYO	HELADA	0	0	0	0	0	0	1108	0	0	0	0	0	0
11	11/06/2007	CAYLLOMA	TISCO	HELADA	0	0	0	0	0	0	1879	0	0	0	0	0	0
12	11/06/2007	CAYLLOMA	YANQUE	HELADA	0	0	0	0	0	0	564	0	0	0	0	0	0



REGISTRO DETALLADO DE EMERGENCIAS Y DAÑOS OCASIONADOS EN EL DEPARTAMENTO DE AREQUIPA 2007

Nº	FECHA	PROVINCIA	DISTRITO	FENÓMENO	FALLEC.	DESAPAR.	HERIDOS	DAMNIFIC.	APECTAD.	VIVIENDA DESTRUIDA	VIVIENDA AFECT.	CC.EE. DESTRU.	CC.EE. AFECT.	CC.SS. DESTRU.	CC.SS. AFECT.	HAS CULT. DESTRU.	HAS CULT. AFECT.
13	11/06/2007	CAYLLOMA	YANQUE	PRECIPITACIONES - NEVADA	0	0	0	0	0	0	876	0	0	0	0	0	0
14	11/06/2007	LA UNION	PUYCA	HELADA	0	0	0	0	0	0	355	0	0	0	0	0	0
15	13/06/2007	LA UNION	PAMPAMARCA	HELADA	0	0	0	0	0	0	124	0	0	0	0	0	0
16	15/06/2007	CONDESUYOS	ANDARAY	HELADA	0	0	0	0	0	0	826	0	0	0	0	0	0
17	15/06/2007	CONDESUYOS	CAYARANI	HELADA	0	0	0	0	0	0	947	0	0	0	0	0	0
18	15/06/2007	CONDESUYOS	CHICHAS	HELADA	0	0	0	0	0	0	66	0	0	0	0	0	0
19	15/06/2007	CONDESUYOS	CHUQUIBAMBA	INCENDIO URBANO	0	0	0	0	0	0	202	0	0	0	0	0	0
20	15/06/2007	CONDESUYOS	YANAHUARA	HELADA	0	0	0	0	0	0	1161	0	0	0	0	0	0
21	19/06/2007	CASTILLA	CHACHAS	HELADA	0	0	0	0	0	0	472	0	0	0	0	0	0
22	19/06/2007	CASTILLA	CHOCO	HELADA	0	0	0	0	0	0	702	0	0	0	0	0	0
23	20/06/2007	CASTILLA	CHILCAYMARCA	HELADA	0	0	0	0	0	0	344	0	0	0	0	0	0
24	20/06/2007	CAYLLOMA	CHIVAY	HELADA	0	0	0	0	0	0	527	0	0	0	0	0	0
25	20/06/2007	CAYLLOMA	HUAMBO	HELADA	0	0	0	0	0	0	600	0	0	0	0	0	0
26	20/06/2007	CAYLLOMA	TUTI	HELADA	0	0	0	0	0	0	619	0	0	0	0	0	0
27	20/06/2007	CAYLLOMA	TUTI	HELADA	0	0	0	0	0	0	2348	0	0	0	0	0	0
28	21/06/2007	CASTILLA	ORCOPAMPA	HELADA	0	0	0	0	0	0	437	0	0	0	0	0	0
29	22/06/2007	LA UNION	PUYCA	HELADA	0	0	0	0	0	0	511	0	0	0	0	0	0
30	23/06/2007	CAYLLOMA	CALLALLI	HELADA	0	0	0	0	0	0	297	0	0	0	0	0	0
31	23/06/2007	CAYLLOMA	CALLALLI	HELADA	0	0	0	0	0	0	2448	0	0	0	0	0	0
32	23/06/2007	CAYLLOMA	CALLALLI	HELADA	0	0	0	0	0	0	341	0	0	0	0	0	0
33	25/06/2007	CAYLLOMA	COPORAQUE	HELADA	0	0	0	0	0	0	154	0	0	0	0	0	0
34	28/06/2007	LA UNION	PUYCA	HELADA	0	0	0	0	0	0	129	0	0	0	0	0	0
35	28/06/2007	LA UNION	SAYLA	HELADA	0	0	0	0	0	0	3257	0	0	0	0	0	0
36	29/06/2007	CAYLLOMA	CAYLLOMA	HELADA	0	0	0	0	0	0	122	0	0	0	0	0	0
37	30/06/2007	AREQUIPA	CHIGUATA	HELADA	0	0	0	0	0	0	1467	0	0	0	0	0	0
38	30/06/2007	CAYLLOMA	HUANCA	HELADA	0	0	0	0	0	0	26655	0	0	0	0	0	0
TOTAL		EMER	JUNIO		38	0	0	0	0	0	26655	0	0	0	0	0	0
1	01/07/2007	CONDESUYOS	CAYARANI	HELADA	0	0	0	0	0	0	2698	0	0	0	0	0	0
2	01/07/2007	LA UNION	HUAYACOTAS	HELADA	0	0	0	0	0	0	1031	0	0	0	0	0	0
3	02/07/2007	CASTILLA	CHACHAS	INCENDIO URBANO	0	0	0	0	0	0	22	0	0	0	0	0	0
4	02/07/2007	CAYLLOMA	CALLALLI	HELADA	0	0	0	0	0	0	2448	0	0	0	0	0	0
5	03/07/2007	CONDESUYOS	CHICHAS	HELADA	0	0	0	0	0	0	468	0	0	0	0	0	0
6	09/07/2007	AREQUIPA	CHARACATO	HELADA	0	0	0	0	0	0	148	0	0	0	0	0	0
7	10/07/2007	CAYLLOMA	MADRIGAL	HELADA	0	0	0	0	0	0	196	0	0	0	0	0	0
8	11/07/2007	CASTILLA	CHACHAS	HELADA	0	0	0	0	0	0	703	0	0	0	0	0	0
9	11/07/2007	CONDESUYOS	SALAMANCA	HELADA	0	0	0	0	0	0	1140	0	0	0	0	0	0
10	15/07/2007	CASTILLA	CHOCO	HELADA	0	0	0	0	0	0	164	0	0	0	0	0	0
11	16/07/2007	CAYLLOMA	ACHOMA	HELADA	0	0	0	0	0	0	40	0	0	0	0	0	0
12	16/07/2007	CONDESUYOS	SALAMANCA	HELADA	0	0	0	0	0	0	28	0	0	0	0	0	0
13	17/07/2007	LA UNION	PAMPAMARCA	HELADA	0	0	0	0	0	0	315	0	0	0	0	0	0
14	19/07/2007	CAYLLOMA	CHIVAY	HELADA	0	0	0	0	0	0	62	0	0	0	0	0	0
15	25/07/2007	CASTILLA	ANDAGUA	HELADA	0	0	0	0	0	0	1598	0	0	0	0	0	0



REGISTRO DETALLADO DE EMERGENCIAS Y DAÑOS OCASIONADOS EN EL DEPARTAMENTO DE AREQUIPA 2007

N°	FECHA	PROVINCIA	DISTRITO	FENÓMENO	FALLEC.	DESAPAR.	HERIDOS	DAMNIFIC.	AFECTAD.	VIVIENDA DESTRUÍDA	VIVIENDA AFECT.	CC.EE DESTRU.	CC.EE AFECT.	CC.SS DESTRU.	CC.SS AFECT.	HAS CULT. DESTRU.	HAS CULT. AFECT.
16	25/07/2007	LA UNIÓN	CHARCANA	HELADA	0	0	0	0	0	602	0	0	0	0	0	0	0
17	26/07/2007	AREQUIPA	YURA	HELADA	0	0	0	0	0	635	0	0	0	0	0	0	0
18	28/07/2007	AREQUIPA	POCSI	HELADA	0	0	0	0	0	168	0	0	0	0	0	0	0
19	28/07/2007	CAYLLOMA	CHIVAY	HELADA	0	0	0	0	0	470	0	0	0	0	0	0	0
20	30/07/2007	CARAVELI	HUANUHUANU	HELADA	0	0	0	0	0	139	0	0	0	0	0	0	0
21	30/07/2007	CARAVELI	QUICACHA	HELADA	0	0	0	0	0	603	0	0	0	0	0	0	0
22	30/07/2007	CAYLLOMA	CABANAONDE	HELADA	0	0	0	0	0	321	0	0	0	0	0	0	0
23	30/07/2007	LA UNIÓN	PUYCA	HELADA	0	0	0	0	0	420	0	0	0	0	0	0	0
TOTAL		EMER	JULIO		23	0	0	0	0	14379	0	0	0	0	0	0	0
1	10/08/2007	CONDESUYOS	CAYARANI	INCENDIO URBANO	0	0	0	13	0	14	2	0	0	0	0	0	0
2	10/08/2007	CONDESUYOS	CAYARANI	INCENDIO URBANO	0	0	0	0	0	9	0	0	0	0	0	0	0
3	11/08/2007	CONDESUYOS	CAYARANI	VENDAIALES (VIENTOS FUERTES)	0	0	0	0	0	5	1	0	0	0	0	0	0
4	13/08/2007	CAYLLOMA	LLUTA	HELADA	0	0	0	0	0	1521	0	0	0	0	0	0	0
5	15/08/2007	CONDESUYOS	ANDARAY	SISMOS	0	0	0	13	0	0	4	0	0	0	0	0	0
6	21/08/2007	CAYLLOMA	TAPAY	HELADA	0	0	0	0	0	90	0	0	0	0	0	0	0
7	25/08/2007	AREQUIPA	CHIGUATA	HELADA	0	0	0	0	0	486	0	0	0	0	0	0	0
8	28/08/2007	LA UNIÓN	PAMPAMARCA	HELADA	0	0	0	0	0	97	0	0	0	0	0	0	0
9	29/08/2007	AREQUIPA	CHIGUATA	INCENDIO URBANO	0	0	0	0	0	4	1	0	0	0	0	0	0
TOTAL		EMER	AGOSTO		9	0	0	26	0	2226	8	5	0	0	0	0	0
1	05/09/2007	AREQUIPA	CHIGUATA	HELADA	0	0	0	0	0	1046	0	0	0	0	0	0	0
2	10/09/2007	AREQUIPA	LA JOYA	HELADA	0	0	0	0	0	1149	0	0	0	0	0	0	0
3	10/09/2007	CAMANA	MARISCALCERES	OTRO FENOM. MET. O HIDROL.	0	0	0	0	0	393	0	0	0	0	0	0	0
4	10/09/2007	LA UNIÓN	QUECHUALLA	HELADA	0	0	0	0	0	570	0	0	0	0	0	0	0
5	18/09/2007	LA UNIÓN	COTAHUASI	HELADA	0	0	0	57	0	250	0	0	0	0	0	0	0
6	18/09/2007	LA UNIÓN	TOMEPAIPA	HELADA	0	0	0	0	0	273	0	0	0	0	0	0	0
7	18/09/2007	LA UNIÓN	TORO	HELADA	0	0	0	0	0	1	0	0	0	0	0	0	0
8	19/09/2007	CARAVELI	CARAVELI	SISMOS	0	0	0	0	0	1	0	0	0	0	0	0	0
9	25/09/2007	CONDESUYOS	CAYARANI	INCENDIO URBANO	0	0	0	0	0	5	0	0	0	0	0	0	0
10	28/09/2007	CARAVELI	CARAVELI	VENDAIALES (VIENTOS FUERTES)	0	0	0	0	0	11	0	0	0	0	0	0	0
TOTAL		EMER	SEPTIEMBRE		10	0	0	57	0	3698	0	3	0	0	0	0	0
1	10/10/2007	CAMANA	NICOLAS DE PIEROLA	PRECIPITACIONES - LLUVIA	0	0	0	0	0	163	0	0	0	0	0	0	0
2	10/10/2007	CARAVELI	CARAVELI	SISMOS	0	0	0	0	0	1	0	0	0	0	0	0	0
3	26/10/2007	LA UNIÓN	PUYCA	INCENDIO URBANO	0	0	0	0	0	8	2	0	0	0	0	0	0
TOTAL		EMER	OCTUBRE		3	0	0	0	0	172	0	3	0	0	0	0	0
1	06/11/2007	CONDESUYOS	CAYARANI	TORMENTA ELECTRICA (TEMPESTAD	0	0	0	0	0	8	0	1	0	0	0	0	0
2	10/11/2007	LA UNIÓN	TORO	VENDAIALES (VIENTOS FUERTES)	0	0	0	0	0	108	0	0	0	0	0	0	0
3	12/11/2007	CAYLLOMA	CAYLLOMA	VENDAIALES (VIENTOS FUERTES)	0	0	0	0	0	5	1	0	0	0	0	0	0
TOTAL		EMER	NOVIEMBRE		3	0	0	0	0	121	0	26	0	0	0	0	0
1	04/12/2007	CAYLLOMA	CAYLLOMA	VENDAIALES (VIENTOS FUERTES)	0	0	0	0	0	7	0	1	0	0	0	0	0
2	06/12/2007	LA UNIÓN	ALCA	PRECIPITACIONES - LLUVIA	0	0	0	0	0	105	0	0	0	0	0	0	0
TOTAL		EMER	DICIEMBRE		2	0	0	0	0	112	0	27	0	0	0	0	0



4.2.5 REGISTRO DETALLADO DE EMERGENCIAS Y DAÑOS OCASIONADOS EN EL DEPARTAMENTO DE AYACUCHO 2007

N°	FECHA	PROVINCIA	DISTRITO	FENÓMENO	FALLEC.	DESAPAR.	HERIDOS	DAMNIFIC.	AFECTAD.	VIVIENDA DESTRUÍDA	VIVIENDA AFECT.	CC.EE DESTRU.	CC.EE AFECT.	CC.SS DESTRU.	CC.SS AFECT.	HAS CULT. DESTRU.	HAS CULT. AFECT.
TOTAL		EMER	AYACUCHO		83	0	0	262	14449	51	529	1	14	0	0	0	120
1	01/01/2007	HUANTA	HUANTA	INCENDIO URBANO	0	0	0	0	0	8	0	0	0	0	0	0	0
2	01/01/2007	LA MAR	TAMBO	VENDAIALES (VIENTOS FUERTES)	0	0	0	0	0	4	0	0	0	0	0	0	0
3	02/01/2007	HUANTA	SANTILLANA	INCENDIO URBANO	0	0	0	0	0	9	0	0	0	0	0	0	0
4	04/01/2007	HUAMANGA	VINCHOS	INCENDIO URBANO	0	0	0	5	0	0	0	0	0	0	0	0	0
5	04/01/2007	HUAMANGA	VINCHOS	INCENDIO URBANO	0	0	0	0	0	0	0	0	0	0	0	0	0
6	04/01/2007	VILCAS HUAMAN	VILCAS HUAMAN	INUNDACION	0	0	0	2	24	1	13	0	0	0	0	0	0
7	06/01/2007	HUANTA	HUANTA	INUNDACION	0	0	0	0	0	22	5	0	0	0	0	0	0
8	06/01/2007	VILCAS HUAMAN	VILCAS HUAMAN	INCENDIO URBANO	0	0	0	0	0	6	0	0	0	0	0	0	0
9	07/01/2007	CANGALLO	LOS MOROCHUCOS	VENDAIALES (VIENTOS FUERTES)	0	0	0	0	0	2	0	0	0	0	0	0	0
10	09/01/2007	HUANTA	SANTILLANA	PRECIPITACIONES - LLUVIA	0	0	0	0	0	4	0	0	0	0	0	0	0
11	10/01/2007	HUAMANGA	JESUS NAZARENO	DERRUMBE	0	0	0	2	0	0	0	0	0	0	0	0	0
12	13/01/2007	CANGALLO	CANGALLO	VENDAIALES (VIENTOS FUERTES)	0	0	0	0	0	1	0	0	0	0	0	0	0
13	14/01/2007	CANGALLO	CANGALLO	DERRUMBE	0	0	0	0	0	5	0	0	0	0	0	0	0
14	14/01/2007	CANGALLO	PARAS	INUNDACION	0	0	0	15	36	3	4	0	0	0	0	0	0
15	14/01/2007	HUANTA	SANTILLANA	INCENDIO URBANO	0	0	0	0	0	5	0	0	0	0	0	0	0
16	15/01/2007	VILCAS HUAMAN	VILCAS HUAMAN	PRECIPITACIONES - GRANIZO	0	0	0	0	0	16	0	0	0	0	0	0	0
17	16/01/2007	CANGALLO	CANGALLO	INUNDACION	0	0	0	0	0	12	0	0	0	0	0	0	0
18	17/01/2007	HUAMANGA	CARMEN ALTO	PRECIPITACIONES - GRANIZO	0	0	0	0	0	0	0	0	0	0	0	0	0
19	18/01/2007	HUAMANGA	AYACUCHO	DERRUMBE	0	0	0	0	0	0	0	0	0	0	0	0	0
20	18/01/2007	SUCRE	MORCOLLA	PRECIPITACIONES - GRANIZO	0	0	0	0	0	0	0	0	0	0	0	0	0
21	18/01/2007	SUCRE	MORCOLLA	VENDAIALES (VIENTOS FUERTES)	0	0	0	0	0	36	0	0	0	0	0	0	0
22	20/01/2007	CANGALLO	LOS MOROCHUCOS	INCENDIO URBANO	0	0	0	0	0	11	0	0	0	0	0	0	0
23	21/01/2007	SUCRE	S.SALVADOR DE QUIJE	INCENDIO URBANO	0	0	0	0	0	10	0	0	0	0	0	0	0
24	22/01/2007	HUAMANGA	AYACUCHO	PRECIPITACIONES - LLUVIA	0	0	0	0	0	0	0	0	0	0	0	0	0
25	22/01/2007	HUAMANGA	S.JUAN BAUTISTA	INUNDACION	0	0	0	0	0	7	0	0	0	0	0	0	0
26	23/01/2007	CANGALLO	CHUSCHI	PRECIPITACIONES - GRANIZO	0	0	0	0	0	22	0	0	0	0	0	0	0
27	23/01/2007	HUAMANGA	ACOCRO	VENDAIALES (VIENTOS FUERTES)	0	0	0	0	0	5	0	0	0	0	0	0	0
28	23/01/2007	VICTOR FALJARDO	HUAYA	PRECIPITACIONES - GRANIZO	0	0	0	0	0	89	0	0	0	0	0	0	0
29	24/01/2007	HUAMANGA	TAMBILLO	INCENDIO URBANO	0	0	0	0	0	11	0	0	0	0	0	0	0
30	25/01/2007	HUAMANGA	SOCOS	VENDAIALES (VIENTOS FUERTES)	0	0	0	0	0	0	0	0	0	0	0	0	0
31	26/01/2007	VILCAS HUAMAN	VILCAS HUAMAN	INCENDIO URBANO	0	0	0	0	0	8	0	0	0	0	0	0	0
32	27/01/2007	HUAMANGA	AYACUCHO	COLAPSO DE VIVIENDAS	0	0	0	0	0	1	0	0	0	0	0	0	0
TOTAL		EMER	ENERO		32	0	0	45	551	9	126	0	0	0	0	0	0
1	02/02/2007	HUAMANGA	AYACUCHO	COLAPSO DE VIVIENDAS	0	0	0	0	0	2	0	0	0	0	0	0	0
2	02/02/2007	HUAMANGA	VINCHOS	INCENDIO URBANO	0	0	0	0	0	0	1	0	0	0	0	0	0
3	02/02/2007	LA MAR	TAMBO	DERRUMBE	0	0	0	0	0	5	0	0	0	0	0	0	0
4	02/02/2007	VICTOR FALJARDO	ALCAMENCA	INCENDIO URBANO	0	0	0	0	0	9	0	0	0	0	0	0	0
5	05/02/2007	HUAMANGA	ACOCRO	INCENDIO URBANO	0	0	0	0	0	6	0	0	0	0	0	0	0
6	05/02/2007	HUAMANGA	ACOCRO	INCENDIO URBANO	0	0	0	0	0	6	0	0	0	0	0	0	0



REGISTRO DETALLADO DE EMERGENCIAS Y DAÑOS OCASIONADOS EN EL DEPARTAMENTO DE AYACUCHO 2007

N°	FECHA	PROVINCIA	DISTRITO	FENÓMENO	FALLEC.	DESAPAR.	HERIDOS	DAMNIFIC.	AFECTAD.	VIVIENDA DESTRUIDA	VIVIENDA AFECT.	CC.EE. DESTRU.	CC.EE. AFECT.	CC.SS. DESTRU.	CC.SS. AFECT.	HAS CULT. DESTRU.	HAS CULT. AFECT.
7	05/02/2007	HUAMANGA	AYACUCHO	PRECIPITACIONES - LLUVIA	0	0	0	0	0	0	14	0	0	0	0	0	0
8	05/02/2007	HUAMANGA	SOCOS	DERRUMBE	0	0	0	0	0	1	1	0	0	0	0	0	0
9	05/02/2007	HUAMANGA	SOCOS	DERRUMBE	0	0	0	0	0	1	1	0	0	0	0	0	0
10	06/02/2007	HUAMANGA	VINCHOS	INUNDACION	0	0	0	0	0	19	3	0	0	0	0	0	0
11	06/02/2007	HUANTA	HUANTA	PRECIPITACIONES - LLUVIA	0	0	0	0	0	35	6	0	0	0	0	0	0
12	07/02/2007	HUAMANGA	SOCOS	INCENDIO URBANO	0	0	0	0	0	10	5	0	0	0	0	0	0
13	09/02/2007	LA MAR	ANCO	INCENDIO URBANO	0	0	0	3	0	1	0	0	0	0	0	0	0
14	14/02/2007	LA MAR	TAMBO	DERRUMBE	0	0	0	0	0	11	2	0	0	0	0	0	0
15	14/02/2007	VILCAS HUAMAN	VILCAS HUAMAN	INCENDIO URBANO	0	0	0	4	0	60	25	0	0	0	0	0	0
16	15/02/2007	CANGALLO	LOS MOROCHUCOS	INCENDIO URBANO	0	0	0	0	0	1	0	0	0	0	0	0	0
17	17/02/2007	CANGALLO	CANGALLO	HELADA	0	0	0	0	1802	0	0	0	0	0	0	0	0
18	17/02/2007	CANGALLO	CHUSCHI	HELADA	0	0	0	0	1300	0	0	0	0	0	0	0	0
19	17/02/2007	CANGALLO	PARAS	HELADA	0	0	0	0	1450	0	0	0	0	0	0	0	0
20	17/02/2007	HUAMANGA	AYACUCHO	HELADA	0	0	0	0	455	0	0	0	0	0	0	0	0
21	17/02/2007	HUAMANGA	CHIARA	HELADA	0	0	0	0	600	0	0	0	0	0	0	0	0
22	17/02/2007	HUAMANGA	QUINUA	HELADA	0	0	0	0	3075	0	0	0	0	0	0	0	0
23	17/02/2007	HUAMANGA	SANTIAGO DE PISCHA	HELADA	0	0	0	0	350	0	0	0	0	0	0	0	0
24	17/02/2007	HUAMANGA	VINCHOS	HELADA	0	0	0	0	450	0	0	0	0	0	0	0	0
25	17/02/2007	LA MAR	TAMBO	HELADA	0	0	0	0	375	0	0	0	0	0	0	0	0
26	17/02/2007	VILCAS HUAMAN	VILCAS HUAMAN	HELADA	0	0	0	0	2500	0	0	0	0	0	0	0	0
27	19/02/2007	HUANTA	HUANTA	HELADA	0	0	0	0	5	0	1	0	0	0	0	0	0
28	22/02/2007	HUAMANGA	AYACUCHO	INCENDIO URBANO	0	0	0	0	12555	3	64	0	0	0	0	0	0
	TOTAL	EMER	FEBRERO		28	0	0	16	12555	3	64	0	0	0	0	0	0
1	04/03/2007	HUAMANGA	VINCHOS	INCENDIO URBANO	0	0	0	6	0	0	1	0	0	0	0	0	0
	TOTAL	EMER	MARZO		1	0	0	6	0	1	0	0	0	0	0	0	0
1	27/05/2007	HUANTA	SIVIA	HELADA	0	0	0	0	150	0	37	0	0	0	0	0	120
	TOTAL	EMER	MAYO		1	0	0	0	150	0	37	0	0	0	0	120	120
1	15/08/2007	CANGALLO	CANGALLO	SISMOS	0	0	0	30	0	5	0	0	1	0	0	0	0
2	15/08/2007	CANGALLO	TOTOS	SISMOS	0	0	0	0	0	0	0	0	1	0	0	0	0
3	15/08/2007	HUAMANGA	AYACUCHO	SISMOS	0	0	0	100	250	20	50	0	0	0	0	0	0
4	15/08/2007	HUAMANGA	CARMEN ALTO	SISMOS	0	0	0	0	0	0	0	0	0	0	0	0	0
5	15/08/2007	HUAMANGA	TAMBILLO	SISMOS	0	0	0	0	0	0	0	0	0	0	0	0	0
6	15/08/2007	LA MAR	SAN MIGUEL	SISMOS	0	0	0	0	0	0	0	0	0	0	0	0	0
7	15/08/2007	LA MAR	SANTA ROSA	SISMOS	0	0	0	0	0	0	0	0	0	0	0	0	0
8	15/08/2007	LUCANAS	AUCARA	SISMOS	0	0	0	0	0	0	0	0	0	0	0	0	0
9	15/08/2007	LUCANAS	CHAVINA	SISMOS	0	0	0	0	0	0	0	0	0	0	0	0	0
10	15/08/2007	LUCANAS	CHIPAO	SISMOS	0	0	0	0	0	0	0	0	0	0	0	0	0
11	15/08/2007	LUCANAS	HUAC-HUAS	SISMOS	0	0	0	65	0	13	0	0	0	0	0	0	0
12	15/08/2007	LUCANAS	LUCANAS	SISMOS	0	0	0	0	400	0	80	1	0	0	0	0	0
13	15/08/2007	LUCANAS	PUQUIO	SISMOS	0	0	0	0	0	0	0	0	0	0	0	0	0
14	15/08/2007	P. DEL SARA SARA	PAUSA	SISMOS	0	0	0	0	525	0	105	0	0	0	0	0	0
15	15/08/2007	PARINACOCCHAS	CORACORA	SISMOS	0	0	0	0	1175	38	235	1	9	0	0	0	0
	TOTAL	EMER	AGOSTO		15	0	0	195	1175	38	235	1	9	0	0	0	0



REGISTRO DETALLADO DE EMERGENCIAS Y DAÑOS OCASIONADOS EN EL DEPARTAMENTO DE AYACUCHO 2007

N°	FECHA	PROVINCIA	DISTRITO	FENÓMENO	FALLEC.	DESAPAR.	HERIDOS	DAMNIFIC.	AFECTAD.	VIVIENDA DESTRUIDA	VIVIENDA AFECT.	CC.EE. DESTRU.	CC.EE. AFECT.	CC.SS. DESTRU.	CC.SS. AFECT.	HAS CULT. DESTRU.	HAS CULT. AFECT.
1	04/10/2007	HUAMANGA	SANTIAGO DE PISCHA	VENDAVALS (VIENTOS FUERTES)	0	0	0	0	0	0	0	0	1	0	0	0	0
2	08/10/2007	CANGALLO	CHUSCHI	VENDAVALS (VIENTOS FUERTES)	0	0	0	0	0	0	0	0	1	0	0	0	0
3	10/10/2007	SUCRE	QUEROBAMBA	VENDAVALS (VIENTOS FUERTES)	0	0	0	0	0	0	0	0	1	0	0	0	0
4	17/10/2007	PARINACOCCHAS	CORACORA	VENDAVALS (VIENTOS FUERTES)	0	0	0	0	0	0	0	0	2	0	0	0	0
	TOTAL	EMER	OCTUBRE		4	0	0	0	0	0	0	0	5	0	0	0	0
1	22/11/2007	HUAMANGA	S. JUAN BAUTISTA	INUNDACION	0	0	0	0	18	0	67	0	0	0	0	0	0
2	28/11/2007	LA MAR	AYNA	INUNDACION	0	0	0	0	0	0	0	0	0	0	0	0	0
	TOTAL	EMER	NOVIEMBRE		2	0	0	0	18	0	67	0	0	0	0	0	0



4.2.6 REGISTRO DETALLADO DE EMERGENCIAS Y DAÑOS OCASIONADOS EN EL DEPARTAMENTO DE CAJAMARCA 2007

N°	FECHA	PROVINCIA	DISTRITO	FENÓMENO	FALLEC.	DESAPAR.	HERIDOS	DAMNIFIC.	AFFECTAD.	VIVIENDA DESTRUIDA	VIVIENDA AFECT.	CC.EE DESTRU.	CC.EE AFECT.	CC.SS DESTRU.	CC.SS AFECT.	HAS CULT. DESTRU.	HAS CULT. AFECT.
	TOTAL	EMER	CAJAMARCA		288	0	0	732	8691	110	1711	0	1	0	0	0	0
1	01/01/2007	JAEEN	BELLAVISTA	INCENDIO URBANO	0	0	0	4	0	1	0	0	0	0	0	0	0
2	03/01/2007	SAN IGNACIO	S. J. DE LOURDES	VENDA/ALES (VIENTOS FUERTES)	0	0	0	0	6	0	1	0	0	0	0	0	0
3	06/01/2007	SAN IGNACIO	SAN IGNACIO	INCENDIO URBANO	0	0	0	6	0	1	0	0	0	0	0	0	0
4	09/01/2007	CAJAMARCA	NAMORA	INUNDACION	0	0	0	0	250	0	50	0	0	0	0	0	0
5	14/01/2007	CONTUMAZA	CONTUMAZA	INCENDIO URBANO	0	0	0	8	0	1	0	0	0	0	0	0	0
6	14/01/2007	CONTUMAZA	S. CRUZ DE TOLED	INCENDIO URBANO	0	0	0	7	0	1	0	0	0	0	0	0	0
7	15/01/2007	CONTUMAZA	CONTUMAZA	VENDA/ALES (VIENTOS FUERTES)	0	0	0	5	4	1	0	0	0	0	0	0	0
8	17/01/2007	CAJAMARCA	CAJAMARCA	PRECIPITACIONES - LLUVIA	0	0	0	5	0	1	0	0	0	0	0	0	0
9	17/01/2007	JAEEN	JAEEN	INCENDIO URBANO	0	0	0	5	0	1	0	0	0	0	0	0	0
10	18/01/2007	CAJAMARCA	CAJAMARCA	DERRUMBE	0	0	0	6	0	1	0	0	0	0	0	0	0
11	19/01/2007	JAEEN	JAEEN	INUNDACION	0	0	0	0	1	0	0	0	0	0	0	0	0
12	19/01/2007	JAEEN	POMAHUACA	LLOCLLA (HUAYCO)	0	0	0	0	5	0	1	0	0	0	0	0	0
13	21/01/2007	CUTERVO	CUTERVO	VENDA/ALES (VIENTOS FUERTES)	0	0	0	0	17	0	3	0	0	0	0	0	0
14	22/01/2007	CONTUMAZA	CONTUMAZA	PRECIPITACIONES - LLUVIA	0	0	0	0	5	0	0	0	0	0	0	0	0
15	22/01/2007	CONTUMAZA	CONTUMAZA	PRECIPITACIONES - LLUVIA	0	0	0	0	6	0	1	0	0	0	0	0	0
16	25/01/2007	CONTUMAZA	CONTUMAZA	PRECIPITACIONES - LLUVIA	0	0	0	0	11	0	0	0	0	0	0	0	0
17	25/01/2007	JAEEN	JAEEN	PRECIPITACIONES - LLUVIA	0	0	0	0	33	0	4	0	0	0	0	0	0
18	26/01/2007	SAN MIGUEL	SAN MIGUEL	PRECIPITACIONES - LLUVIA	0	0	0	6	0	1	0	0	0	0	0	0	0
19	27/01/2007	JAEEN	JAEEN	PRECIPITACIONES - LLUVIA	0	0	0	0	6	0	1	0	0	0	0	0	0
20	27/01/2007	SAN IGNACIO	SAN IGNACIO	VENDA/ALES (VIENTOS FUERTES)	0	0	0	0	5	0	2	0	0	0	0	0	0
21	28/01/2007	SAN IGNACIO	SAN IGNACIO	INCENDIO URBANO	0	0	0	3	0	1	0	0	0	0	0	0	0
	TOTAL	EMER	ENERO		21	0	0	50	349	9	67	0	0	0	0	0	0
1	06/02/2007	SAN IGNACIO	NAMBALLE	INCENDIO URBANO	0	0	0	2	0	1	0	0	0	0	0	0	0
2	10/02/2007	SAN MIGUEL	SAN MIGUEL	PRECIPITACIONES - LLUVIA	0	0	0	0	2	0	1	0	0	0	0	0	0
3	12/02/2007	CUTERVO	S.A. DE CUTERVO	INCENDIO URBANO	0	0	0	5	0	1	0	0	0	0	0	0	0
4	13/02/2007	CONTUMAZA	CONTUMAZA	PRECIPITACIONES - LLUVIA	0	0	0	0	7	0	2	0	0	0	0	0	0
5	14/02/2007	JAEEN	JAEEN	PRECIPITACIONES - LLUVIA	0	0	0	12	950	3	311	0	0	0	0	0	0
6	14/02/2007	JAEEN	JAEEN	VENDA/ALES (VIENTOS FUERTES)	0	0	0	5	862	1	20	0	0	0	0	0	0
7	19/02/2007	CUTERVO	CUTERVO	VENDA/ALES (VIENTOS FUERTES)	0	0	0	0	7	0	1	0	0	0	0	0	0
8	19/02/2007	CUTERVO	SANTO TOMAS	INCENDIO URBANO	0	0	0	6	0	1	0	0	0	0	0	0	0
9	19/02/2007	CUTERVO	SANTO TOMAS	INCENDIO URBANO	0	0	0	5	0	1	0	0	0	0	0	0	0
10	26/02/2007	SAN MIGUEL	SAN MIGUEL	PRECIPITACIONES - LLUVIA	0	0	0	0	9	0	2	0	0	0	0	0	0
	TOTAL	EMER	FEBRERO		10	0	0	35	1837	8	337	0	0	0	0	0	0
1	01/03/2007	SAN IGNACIO	SAN IGNACIO	PRECIPITACIONES - LLUVIA	0	0	0	0	4	0	1	0	0	0	0	0	0
2	04/03/2007	SAN IGNACIO	SAN IGNACIO	VENDA/ALES (VIENTOS FUERTES)	0	0	0	0	6	0	1	0	0	0	0	0	0
3	06/03/2007	CAJAMARCA	LOS BAÑOS DEL INCA	PRECIPITACIONES - LLUVIA	0	0	0	0	33	0	7	0	0	0	0	0	0
4	06/03/2007	SAN IGNACIO	SAN IGNACIO	INCENDIO URBANO	0	0	0	6	0	1	0	0	0	0	0	0	0
5	06/03/2007	SAN IGNACIO	SAN IGNACIO	VENDA/ALES (VIENTOS FUERTES)	0	0	0	6	0	1	0	0	0	0	0	0	0



REGISTRO DETALLADO DE EMERGENCIAS Y DAÑOS OCASIONADOS EN EL DEPARTAMENTO DE CAJAMARCA 2007

N°	FECHA	PROVINCIA	DISTRITO	FENÓMENO	FALLEC.	DESAPAR.	HERIDOS	DAMNIFIC.	AFFECTAD.	VIVIENDA DESTRUIDA	VIVIENDA AFECT.	CC.EE DESTRU.	CC.EE AFECT.	CC.SS DESTRU.	CC.SS AFECT.	HAS CULT. DESTRU.	HAS CULT. AFECT.
	TOTAL	EMER	MARZO		40	0	0	75	280	21	57	0	0	0	0	0	0
6	08/03/2007	JAEEN	JAEEN	INCENDIO URBANO	0	0	0	0	4	0	1	0	0	0	0	0	0
7	09/03/2007	CAJAMARCA	CAJAMARCA	INCENDIO URBANO	0	0	0	7	0	1	0	0	0	0	0	0	0
8	11/03/2007	CAJAMARCA	CAJAMARCA	PRECIPITACIONES - LLUVIA	0	0	0	1	0	1	0	0	0	0	0	0	0
9	11/03/2007	CAJAMARCA	CAJAMARCA	COLAPSO DE VIVIENDAS	0	0	0	0	6	0	1	0	0	0	0	0	0
10	11/03/2007	CAJAMARCA	CAJAMARCA	COLAPSO DE VIVIENDAS	0	0	0	0	5	0	1	0	0	0	0	0	0
11	11/03/2007	CAJAMARCA	CAJAMARCA	INUNDACION	0	0	0	0	10	0	1	0	0	0	0	0	0
12	11/03/2007	CAJAMARCA	CAJAMARCA	INUNDACION	0	0	0	9	0	1	0	0	0	0	0	0	0
13	11/03/2007	CAJAMARCA	CAJAMARCA	INUNDACION	0	0	0	0	4	0	1	0	0	0	0	0	0
14	11/03/2007	CAJAMARCA	CAJAMARCA	INUNDACION	0	0	0	0	50	0	10	0	0	0	0	0	0
15	12/03/2007	CAJAMARCA	LOS BAÑOS DEL INCA	INUNDACION	0	0	0	0	8	1	0	0	0	0	0	0	0
16	12/03/2007	CAJAMARCA	LOS BAÑOS DEL INCA	COLAPSO DE VIVIENDAS	0	0	0	0	8	0	1	0	0	0	0	0	0
17	12/03/2007	CAJAMARCA	LOS BAÑOS DEL INCA	COLAPSO DE VIVIENDAS	0	0	0	0	2	0	1	0	0	0	0	0	0
18	12/03/2007	SAN IGNACIO	SAN IGNACIO	INCENDIO URBANO	0	0	0	6	0	1	0	0	0	0	0	0	0
19	13/03/2007	CONTUMAZA	CONTUMAZA	PRECIPITACIONES - LLUVIA	0	0	0	7	5	2	1	0	0	0	0	0	0
20	16/03/2007	CAJAMARCA	CAJAMARCA	COLAPSO DE VIVIENDAS	0	0	0	8	0	2	0	0	0	0	0	0	0
21	17/03/2007	CAJAMARCA	CAJAMARCA	COLAPSO DE VIVIENDAS	0	0	0	0	1	0	1	0	0	0	0	0	0
22	18/03/2007	CAJAMARCA	CAJAMARCA	COLAPSO DE VIVIENDAS	0	0	0	0	5	0	1	0	0	0	0	0	0
23	19/03/2007	CAJAMARCA	CAJAMARCA	DERRUMBE	0	0	0	0	9	0	1	0	0	0	0	0	0
24	19/03/2007	CONTUMAZA	CONTUMAZA	PRECIPITACIONES - LLUVIA	0	0	0	0	5	0	1	0	0	0	0	0	0
25	19/03/2007	SANTA CRUZ	SANTA CRUZ	DESGLIZAMIENTO	0	0	0	0	0	0	0	0	0	0	0	0	0
26	21/03/2007	CAJAMARCA	CAJAMARCA	DESGLIZAMIENTO	0	0	0	0	65	0	14	0	0	0	0	0	0
27	21/03/2007	CAJAMARCA	CAJAMARCA	COLAPSO DE VIVIENDAS	0	0	0	0	5	0	1	0	0	0	0	0	0
28	21/03/2007	CAJAMARCA	CAJAMARCA	COLAPSO DE VIVIENDAS	0	0	0	0	1	0	1	0	0	0	0	0	0
29	22/03/2007	CAJAMARCA	CAJAMARCA	COLAPSO DE VIVIENDAS	0	0	0	0	4	0	1	0	0	0	0	0	0
30	22/03/2007	CAJAMARCA	CAJAMARCA	COLAPSO DE VIVIENDAS	0	0	0	0	5	0	1	0	0	0	0	0	0
31	23/03/2007	CAJAMARCA	CAJAMARCA	COLAPSO DE VIVIENDAS	0	0	0	3	0	1	0	0	0	0	0	0	0
32	23/03/2007	CELENDIN	CELENDIN	COLAPSO DE VIVIENDAS	0	0	0	18	4	8	1	0	0	0	0	0	0
33	25/03/2007	CAJAMARCA	CAJAMARCA	COLAPSO DE VIVIENDAS	0	0	0	0	4	0	1	0	0	0	0	0	0
34	25/03/2007	CAJAMARCA	CAJAMARCA	COLAPSO DE VIVIENDAS	0	0	0	0	4	0	1	0	0	0	0	0	0
35	25/03/2007	CONTUMAZA	CONTUMAZA	PRECIPITACIONES - LLUVIA	0	0	0	0	6	0	1	0	0	0	0	0	0
36	28/03/2007	CAJAMARCA	CAJAMARCA	COLAPSO DE VIVIENDAS	0	0	0	4	0	1	0	0	0	0	0	0	0
37	28/03/2007	CAJAMARCA	CAJAMARCA	PRECIPITACIONES - LLUVIA	0	0	0	0	6	0	1	0	0	0	0	0	0
38	28/03/2007	CAJAMARCA	CAJAMARCA	COLAPSO DE VIVIENDAS	0	0	0										



REGISTRO DETALLADO DE EMERGENCIAS Y DAÑOS OCASIONADOS EN EL DEPARTAMENTO DE CAJAMARCA 2007

N°	FECHA	PROVINCIA	DISTRITO	FENÓMENO	FALLEC.	DESAPAR.	HERIDOS	DAÑIFIC.	AFECTAD.	VIVIENDA DESTRUIDA	VIVIENDA AFECT.	CC.EE DESTRU.	CC.EE AFECT.	CC.SS DESTRU.	CC.SS AFECT.	HAS CULT. DESTRU.	HAS CULT. AFECT.
7	04/04/2007	JAEN	JAEN	INCENDIO URBANO	0	0	0	0	3	0	1	0	0	0	0	0	0
8	04/04/2007	JAEN	JAEN	PRECIPITACIONES - LLUVIA	0	0	0	0	18	4	4	0	0	0	0	0	0
9	05/04/2007	SAN IGNACIO	SAN IGNACIO	COLAPSO DE VIVIENDAS	0	0	0	0	0	9	1	0	0	0	0	0	0
10	06/04/2007	CAJAMARCA	LOS BAÑOS DEL INCA	INUNDACION	0	0	0	0	0	4	0	0	0	0	0	0	0
11	06/04/2007	JAEN	CHONTALI	PRECIPITACIONES - LLUVIA	0	0	0	0	6	128	2	0	0	0	0	0	0
12	06/04/2007	SAN MIGUEL	SAN MIGUEL	DESGLAZAMIENTO	0	0	0	0	0	8	0	0	0	0	0	0	0
13	07/04/2007	CAJAMARCA	LOS BAÑOS DEL INCA	INUNDACION	0	0	0	0	0	7	0	0	0	0	0	0	0
14	07/04/2007	SAN PABLO	SAN PABLO	PRECIPITACIONES - LLUVIA	0	0	0	0	0	5	0	0	0	0	0	0	0
15	08/04/2007	CAJAMARCA	LOS BAÑOS DEL INCA	COLAPSO DE VIVIENDAS	0	0	0	0	1	0	1	0	0	0	0	0	0
16	08/04/2007	CELENDIN	CELENDIN	INCENDIO URBANO	0	0	0	0	0	7	0	0	0	0	0	0	0
17	09/04/2007	CELENDIN	CELENDIN	PRECIPITACIONES - LLUVIA	0	0	0	0	0	7	0	0	0	0	0	0	0
18	09/04/2007	CONTUMAZA	CONTUMAZA	COLAPSO DE VIVIENDAS	0	0	0	0	0	7	0	0	0	0	0	0	0
19	09/04/2007	JAEN	CHONTALI	LLOCLLA (HUAYCO)	0	0	0	65	215	13	27	0	0	0	0	0	0
20	10/04/2007	CAJAMARCA	CAJAMARCA	COLAPSO DE VIVIENDAS	0	0	0	7	0	1	0	0	0	0	0	0	0
21	10/04/2007	CUTERVO	CUTERVO	PRECIPITACIONES - LLUVIA	0	0	0	0	0	0	20	0	0	0	0	0	0
22	11/04/2007	CAJAMARCA	CAJAMARCA	COLAPSO DE VIVIENDAS	0	0	0	0	0	5	0	0	0	0	0	0	0
23	11/04/2007	JAEN	JAEN	DESGLAZAMIENTO	0	0	0	0	750	0	0	0	0	0	0	0	0
24	14/04/2007	CAJAMARCA	CAJAMARCA	COLAPSO DE VIVIENDAS	0	0	0	5	0	1	0	0	0	0	0	0	0
25	15/04/2007	CUTERVO	CUTERVO	PRECIPITACIONES - LLUVIA	0	0	0	0	2	0	1	0	0	0	0	0	0
26	16/04/2007	CAJAMARCA	ASUNCION	VENDAVALES (VIENTOS FUERTES)	0	0	0	0	24	0	4	0	0	0	0	0	0
27	16/04/2007	CUTERVO	CUTERVO	COLAPSO DE VIVIENDAS	0	0	0	0	7	0	1	0	0	0	0	0	0
28	18/04/2007	CAJAMARCA	CAJAMARCA	COLAPSO DE VIVIENDAS	0	0	0	6	0	1	0	0	0	0	0	0	0
29	19/04/2007	CAJAMARCA	CAJAMARCA	COLAPSO DE VIVIENDAS	0	0	0	0	9	0	1	0	0	0	0	0	0
30	19/04/2007	CAJAMARCA	CAJAMARCA	INCENDIO URBANO	0	0	0	3	0	0	1	0	0	0	0	0	0
31	20/04/2007	SAN PABLO	SAN PABLO	PRECIPITACIONES - LLUVIA	0	0	0	0	22	0	3	0	0	0	0	0	0
32	21/04/2007	CAJAMARCA	CAJAMARCA	INCENDIO URBANO	0	0	0	4	0	0	1	0	0	0	0	0	0
33	22/04/2007	CELENDIN	CELENDIN	PRECIPITACIONES - LLUVIA	0	0	0	0	3	0	1	0	0	0	0	0	0
34	23/04/2007	SAN MIGUEL	SAN MIGUEL	PRECIPITACIONES - LLUVIA	0	0	0	0	12	0	1	0	0	0	0	0	0
35	24/04/2007	CELENDIN	CELENDIN	PRECIPITACIONES - LLUVIA	0	0	0	0	0	3	0	0	0	0	0	0	0
36	24/04/2007	CELENDIN	CELENDIN	PRECIPITACIONES - LLUVIA	0	0	0	0	3	0	1	0	0	0	0	0	0
37	25/04/2007	SAN MIGUEL	EL PRADO	PRECIPITACIONES - LLUVIA	0	0	0	0	0	3	0	0	0	0	0	0	0
38	26/04/2007	CELENDIN	HUASMIN	PRECIPITACIONES - LLUVIA	0	0	0	0	10	0	2	0	0	0	0	0	0
39	26/04/2007	CELENDIN	LA L. DE PALLAN	COLAPSO DE VIVIENDAS	0	0	0	0	4	0	0	0	0	0	0	0	0
40	26/04/2007	SAN MIGUEL	EL PRADO	PRECIPITACIONES - LLUVIA	0	0	0	0	0	5	0	0	0	0	0	0	0
TOTAL	EMER		ABRIL		40	0	0	176	1362	37	120	0	0	0	0	0	0
1	01/05/2007	CAJAMARCA	CAJAMARCA	COLAPSO DE VIVIENDAS	0	0	0	4	0	0	1	0	0	0	0	0	0
2	01/05/2007	SAN IGNACIO	SAN IGNACIO	DESGLAZAMIENTO	0	0	0	0	2	0	0	0	0	0	0	0	0
3	07/05/2007	CAJAMARCA	CAJAMARCA	COLAPSO DE VIVIENDAS	0	0	0	0	10	0	0	0	0	0	0	0	0
4	08/05/2007	CAJAMARCA	CAJAMARCA	PRECIPITACIONES - LLUVIA	0	0	0	0	0	7	0	0	0	0	0	0	0
5	09/05/2007	CAJAMARCA	CAJAMARCA	COLAPSO DE VIVIENDAS	0	0	0	0	0	0	1	0	0	0	0	0	0
6	09/05/2007	CAJAMARCA	CAJAMARCA	VENDAVALES (VIENTOS FUERTES)	0	0	0	0	7	0	1	0	0	0	0	0	0
7	09/05/2007	CAJAMARCA	CAJAMARCA	COLAPSO DE VIVIENDAS	0	0	0	0	0	4	0	0	0	0	0	0	0
TOTAL	EMER		MAYO		21	0	0	38	85	7	16	0	0	0	0	0	0
8	10/05/2007	CAJAMARCA	CAJAMARCA	PRECIPITACIONES - LLUVIA	0	0	0	0	0	2	0	0	0	0	0	0	0
9	10/05/2007	SAN PABLO	SAN PABLO	PRECIPITACIONES - LLUVIA	0	0	0	0	6	0	1	0	0	0	0	0	0
10	11/05/2007	CAJAMARCA	CAJAMARCA	COLAPSO DE VIVIENDAS	0	0	0	15	0	0	3	0	0	0	0	0	0
11	14/05/2007	CAJAMARCA	CAJAMARCA	COLAPSO DE VIVIENDAS	0	0	0	0	7	0	0	0	0	0	0	0	0
12	14/05/2007	CAJAMARCA	CAJAMARCA	PRECIPITACIONES - LLUVIA	0	0	0	4	0	1	0	0	0	0	0	0	0
13	16/05/2007	SAN MIGUEL	SAN MIGUEL	PRECIPITACIONES - LLUVIA	0	0	0	0	4	0	1	0	0	0	0	0	0
14	20/05/2007	CAJAMARCA	CAJAMARCA	PRECIPITACIONES - LLUVIA	0	0	0	0	4	0	1	0	0	0	0	0	0
15	21/05/2007	CELENDIN	MIGUEL IGLESIAS	PRECIPITACIONES - LLUVIA	0	0	0	0	5	0	0	0	0	0	0	0	0
16	21/05/2007	JAEN	JAEN	INCENDIO URBANO	0	0	0	0	8	0	1	0	0	0	0	0	0
17	22/05/2007	CAJAMARCA	CAJAMARCA	COLAPSO DE VIVIENDAS	0	0	0	0	4	0	1	0	0	0	0	0	0
18	26/05/2007	CUTERVO	CUTERVO	COLAPSO DE VIVIENDAS	0	0	0	0	4	0	1	0	0	0	0	0	0
19	26/05/2007	CUTERVO	CUTERVO	COLAPSO DE VIVIENDAS	0	0	0	0	5	0	1	0	0	0	0	0	0
20	26/05/2007	CUTERVO	CUTERVO	PRECIPITACIONES - LLUVIA	0	0	0	0	6	0	1	0	0	0	0	0	0
21	29/05/2007	JAEN	COLASAY	COLAPSO DE VIVIENDAS	0	0	0	0	8	0	1	0	0	0	0	0	0
TOTAL	EMER		JUNIO		17	0	0	6	1638	1	560	0	0	0	0	0	0
1	03/07/2007	CAJAMARCA	CAJAMARCA	COLAPSO DE VIVIENDAS	0	0	0	0	0	6	0	0	0	0	0	0	0
2	04/07/2007	CUTERVO	CUTERVO	INCENDIO URBANO	0	0	0	7	0	0	1	0	0	0	0	0	0
3	04/07/2007	CUTERVO	CUTERVO	VENDAVALES (VIENTOS FUERTES)	0	0	0	0	4	0	1	0	0	0	0	0	0
4	06/07/2007	CAJAMARCA	CAJAMARCA	HELADA	0	0	0	0	204	0	0	0	0	0	0	0	0
5	06/07/2007	CAJAMARCA	CHETILLA	HELADA	0	0	0	0	287	0	0	0	0	0	0	0	0
6	09/07/2007	CUTERVO	CUTERVO	VENDAVALES (VIENTOS FUERTES)	0	0	0	0	0	2	0	0	0	0	0	0	0
7	09/07/2007	SAN IGNACIO	S. J. DE LOURDES	VENDAVALES (VIENTOS FUERTES)	0	0	0	0	6	0	1	0	0	0	0	0	0
8	10/07/2007	CUTERVO	CUTERVO	INCENDIO URBANO	0	0	0	0	0	0	1	0	0	0	0	0	0

REGISTRO DETALLADO DE EMERGENCIAS Y DAÑOS OCASIONADOS EN EL DEPARTAMENTO DE CAJAMARCA 2007

N°	FECHA	PROVINCIA	DISTRITO	FENÓMENO	FALLEC.	DESAPAR.	HERIDOS	DAÑIFIC.	AFECTAD.	VIVIENDA DESTRUIDA	VIVIENDA AFECT.	CC.EE DESTRU.	CC.EE AFECT.	CC.SS DESTRU.	CC.SS AFECT.	HAS CULT. DESTRU.	HAS CULT. AFECT.
1	01/06/2007	CELENDIN	CELENDIN	HELADA	0	0	0	0	0	78	0	0	0	0	0	0	0
2	01/06/2007	CELENDIN	SUCRE	HELADA	0	0	0	0	0	86	0	0	0	0	0	0	0
3	01/06/2007	HUALGAYOC	BAMBAMARCA	HELADA	0	0	0	0	391	0	391	0	0	0	0	0	0
4	01/06/2007	SAN MIGUEL	S.SILVES DE COCHAN	HELADA	0	0	0	0	218	0	0	0	0	0	0	0	0
5	02/06/2007	CUTERVO	CUTERVO	INCENDIO URBANO	0	0	0	0	6	0	1	0	0	0	0	0	0
6	03/06/2007	CUTERVO	CUTERVO	HELADA	0	0	0	0	289	0	70	0	0	0	0	0	0
7	03/06/2007	CUTERVO	CUTERVO	DESGLAZAMIENTO	0	0	0	0	0	8	0	0	0	0	0	0	0
8	03/06/2007	CUTERVO	CUTERVO	HELADA	0	0	0	0	104	0	24	0	0	0	0	0	0
9	05/06/2007	CUTERVO	CUTERVO	HELADA	0	0	0	0	264	0	64	0	0	0	0	0	0
10	08/06/2007	CHOTA	CHOTA	PRECIPITACIONES - LLUVIA	0	0	0	0	8	0	1	0	0	0	0	0	0
11	11/06/2007	CHOTA	CHOTA	PRECIPITACIONES - LLUVIA	0	0	0	0	16	0	4	0	0	0	0	0	0
12	13/06/2007	SAN IGNACIO	SAN IGNACIO	INCENDIO URBANO	0	0	0	0	0	5	0	0	0	0	0	0	0
13	15/06/2007	CUTERVO	CUTERVO	COLAPSO DE VIVIENDAS	0	0	0	0	6	0	1	0	0	0	0	0	0
14	16/06/2007	CAJAMARCA	CAJAMARCA	COLAPSO DE VIVIENDAS	0	0	0	0	4	0	1	0	0	0	0	0	0
15	19/06/2007	CAJAMARCA	CAJAMARCA	COLAPSO DE VIVIENDAS	0	0	0	6	0	0	0	0	0	0	0	0	0
16	27/06/2007	CAJAMARCA	CAJAMARCA	HELADA	0	0	0	0	150	0	0	0	0	0	0	0	0
17	29/06/2007	CAJAMARCA	LOS BAÑOS DEL INCA	COLAPSO DE VIVIENDAS	0	0	0	0	5	0	1	0	0	0	0	0	0
TOTAL	EMER		JUNIO		17	0	0	6	1638	1	560	0	0	0	0	0	0



Nº	FECHA	PROVINCIA	DISTRITO	FENÓMENO	FALLEC.	DESAPAR.	HERIDOS	DAMNIFIC.	AFFECTAD.	VIVIENDA DESTRUIDA	VIVIENDA AFFECT.	CC.EE DESTRU.	CC.EE AFFECT.	CC.SS DESTRU.	CC.SS AFFECT.	HAS CULT. DESTRU.	HAS CULT. AFFECT.
9	12/07/2007	CAJAMARCA	CAJAMARCA	COLAPSO DE VIVIENDAS	0	0	0	0	0	5	0	0	0	0	0	0	0
10	12/07/2007	CUTERVO	S.A. DE CUTERVO	INCENDIO URBANO	0	0	0	4	0	0	1	0	0	0	0	0	0
11	14/07/2007	CONTUMAZA	CONTUMAZA	INCENDIO URBANO	0	0	0	0	0	6	0	0	0	0	0	0	0
12	16/07/2007	CUTERVO	CUTERVO	INCENDIO URBANO	0	0	0	0	7	0	0	0	0	0	0	0	0
13	17/07/2007	CONTUMAZA	CONTUMAZA	COLAPSO DE VIVIENDAS	0	0	0	0	0	5	0	0	0	0	0	0	0
14	22/07/2007	CHOTA	LAJAS	INCENDIO URBANO	0	0	0	6	0	0	0	0	0	0	0	0	0
15	23/07/2007	SAN IGNACIO	SAN IGNACIO	INCENDIO URBANO	0	0	0	8	0	0	0	0	0	0	0	0	0
16	30/07/2007	CAJABAMBA	CACHACHI	INCENDIO URBANO	0	0	0	0	9	0	0	0	0	0	0	0	0
17	31/07/2007	CAJABAMBA	CACHACHI	INCENDIO URBANO	0	0	0	0	7	0	0	0	0	0	0	0	0
TOTAL	JULIO	EMER	EMER	17	0	0	0	44	535	7	8	0	0	0	0	0	0
1	01/08/2007	CAJAMARCA	CAJAMARCA	INCENDIO URBANO	0	0	0	4	0	0	0	0	0	0	0	0	0
2	01/08/2007	CHOTA	HUAMBOS	HELADA	0	0	0	0	132	0	0	0	0	0	0	0	0
3	05/08/2007	CAJAMARCA	CAJAMARCA	COLAPSO DE VIVIENDAS	0	0	0	3	0	0	0	0	0	0	0	0	0
4	09/08/2007	CAJAMARCA	MAGDALENA	INCENDIO URBANO	0	0	0	0	9	0	0	0	0	0	0	0	0
5	10/08/2007	CAJAMARCA	ENCAÑADA	HELADA	0	0	0	0	40	0	0	0	0	0	0	0	0
6	13/08/2007	CAJAMARCA	ENCAÑADA	VENDAVALES (VIENTOS FUERTES)	0	0	0	0	6	0	0	0	0	0	0	0	0
7	13/08/2007	CELENDIN	JOSE GALVEZ	HELADA	0	0	0	0	53	0	0	0	0	0	0	0	0
8	13/08/2007	CHOTA	HUAMBOS	HELADA	0	0	0	201	0	0	0	0	0	0	0	0	0
9	14/08/2007	SAN MIGUEL	SILVES DE COCHAN	COLAPSO DE VIVIENDAS	0	0	0	0	0	0	0	0	0	0	0	0	0
10	24/08/2007	CAJAMARCA	LOS BAÑOS DEL INCA	VENDAVALES (VIENTOS FUERTES)	0	0	0	0	2	0	0	0	0	0	0	0	0
11	26/08/2007	CAJAMARCA	CAJAMARCA	INCENDIO URBANO	0	0	0	6	0	0	0	0	0	0	0	0	0
12	28/08/2007	CAJAMARCA	LOS BAÑOS DEL INCA	VENDAVALES (VIENTOS FUERTES)	0	0	0	0	3	0	0	0	0	0	0	0	0
13	31/08/2007	JAEN	JAEN	INCENDIO URBANO	0	0	0	0	4	0	0	0	0	0	0	0	0
TOTAL	AGOSTO	EMER	EMER	13	0	0	0	214	249	3	5	0	1	0	0	0	0
1	03/09/2007	CHOTA	COCHABAMBA	VENDAVALES (VIENTOS FUERTES)	0	0	0	0	6	0	0	0	0	0	0	0	0
2	04/09/2007	CUTERVO	CUTERVO	INCENDIO URBANO	0	0	0	7	0	0	0	0	0	0	0	0	0
3	05/09/2007	CELENDIN	MIGUEL IGLESIAS	HELADA	0	0	0	0	38	0	0	0	0	0	0	0	0
4	08/09/2007	CELENDIN	OXAMARCA	HELADA	0	0	0	0	54	0	0	0	0	0	0	0	0
5	11/09/2007	CELENDIN	SUCRE	VENDAVALES (VIENTOS FUERTES)	0	0	0	0	8	0	0	0	0	0	0	0	0
6	12/09/2007	CELENDIN	SUCRE	HELADA	0	0	0	0	41	0	0	0	0	0	0	0	0
7	12/09/2007	SAN IGNACIO	HUARANGO	VENDAVALES (VIENTOS FUERTES)	0	0	0	0	87	0	0	0	0	0	0	0	0
8	12/09/2007	SAN IGNACIO	SAN IGNACIO	VENDAVALES (VIENTOS FUERTES)	0	0	0	0	5	0	0	0	0	0	0	0	0
9	17/09/2007	CELENDIN	CELENDIN	VENDAVALES (VIENTOS FUERTES)	0	0	0	0	8	0	0	0	0	0	0	0	0
10	17/09/2007	JAEN	POMAHUACA	INCENDIO URBANO	0	0	0	0	4	0	0	0	0	0	0	0	0
11	18/09/2007	CUTERVO	QUEROCOTILLO	INCENDIO URBANO	0	0	0	7	0	0	0	0	0	0	0	0	0
12	29/09/2007	SAN IGNACIO	SAN IGNACIO	VENDAVALES (VIENTOS FUERTES)	0	0	0	0	10	0	0	0	0	0	0	0	0
13	29/09/2007	SAN IGNACIO	SAN IGNACIO	VENDAVALES (VIENTOS FUERTES)	0	0	0	0	7	0	0	0	0	0	0	0	0
14	29/09/2007	SAN IGNACIO	SAN IGNACIO	VENDAVALES (VIENTOS FUERTES)	0	0	0	0	8	0	0	0	0	0	0	0	0
15	29/09/2007	SAN IGNACIO	SAN IGNACIO	VENDAVALES (VIENTOS FUERTES)	0	0	0	0	21	0	0	0	0	0	0	0	0
16	30/09/2007	CUTERVO	CUTERVO	INCENDIO URBANO	0	0	0	6	0	0	0	0	0	0	0	0	0
17	30/09/2007	SAN IGNACIO	NAMBALLE	VENDAVALES (VIENTOS FUERTES)	0	0	0	0	151	0	0	0	0	0	0	0	0
TOTAL	SEPTIEMBRE	EMER	EMER	17	0	0	0	20	448	3	192	0	0	0	0	0	0



Nº	FECHA	PROVINCIA	DISTRITO	FENÓMENO	FALLEC.	DESAPAR.	HERIDOS	DAMNIFIC.	AFFECTAD.	VIVIENDA DESTRUIDA	VIVIENDA AFFECT.	CC.EE DESTRU.	CC.EE AFFECT.	CC.SS DESTRU.	CC.SS AFFECT.	HAS CULT. DESTRU.	HAS CULT. AFFECT.
1	02/10/2007	CELENDIN	JOSE GALVEZ	VENDAVALES (VIENTOS FUERTES)	0	0	0	0	0	7	0	0	0	0	0	0	0
2	03/10/2007	CUTERVO	CUTERVO	VENDAVALES (VIENTOS FUERTES)	0	0	0	0	0	3	0	0	0	0	0	0	0
3	03/10/2007	SAN IGNACIO	S. J. DE LOURDES	VENDAVALES (VIENTOS FUERTES)	0	0	0	0	0	1	0	0	0	0	0	0	0
4	05/10/2007	CELENDIN	JOSE GALVEZ	VENDAVALES (VIENTOS FUERTES)	0	0	0	0	4	0	0	0	0	0	0	0	0
5	05/10/2007	SAN MARCOS	PEDRO GALVEZ	INCENDIO URBANO	0	0	0	0	4	0	0	0	0	0	0	0	0
6	06/10/2007	CELENDIN	SOROCHUCO	VENDAVALES (VIENTOS FUERTES)	0	0	0	0	18	0	0	0	0	0	0	0	0
7	07/10/2007	SAN IGNACIO	CHIRINOS	VENDAVALES (VIENTOS FUERTES)	0	0	0	0	9	0	0	0	0	0	0	0	0
8	07/10/2007	SAN IGNACIO	NAMBALLE	INCENDIO URBANO	0	0	0	4	0	0	0	0	0	0	0	0	0
9	07/10/2007	SAN IGNACIO	SAN IGNACIO	VENDAVALES (VIENTOS FUERTES)	0	0	0	0	5	0	0	0	0	0	0	0	0
10	10/10/2007	CAJAMARCA	CAJAMARCA	COLAPSO DE VIVIENDAS	0	0	0	5	0	0	0	0	0	0	0	0	0
11	10/10/2007	CAJAMARCA	ENCAÑADA	INCENDIO URBANO	0	0	0	0	4	0	0	0	0	0	0	0	0
12	11/10/2007	JAEN	COLASAY	PRECIPITACIONES - LLUVIA	0	0	0	0	36	0	0	0	0	0	0	0	0
13	11/10/2007	JAEN	JAEN	VENDAVALES (VIENTOS FUERTES)	0	0	0	0	15	0	0	0	0	0	0	0	0
14	11/10/2007	SAN IGNACIO	LA COIPA	PRECIPITACIONES - LLUVIA	0	0	0	0	49	0	0	0	0	0	0	0	0
15	11/10/2007	SAN IGNACIO	LA COIPA	VENDAVALES (VIENTOS FUERTES)	0	0	0	0	76	0	0	0	0	0	0	0	0
16	11/10/2007	SAN IGNACIO	LA COIPA	VENDAVALES (VIENTOS FUERTES)	0	0	0	0	85	0	0	0	0	0	0	0	0
17	11/10/2007	SAN IGNACIO	TABACONAS	VENDAVALES (VIENTOS FUERTES)	0	0	0	0	29	0	0	0	0	0	0	0	0
18	12/10/2007	CUTERVO	SANTA CRUZ	VENDAVALES (VIENTOS FUERTES)	0	0	0	0	5	0	0	0	0	0	0	0	0
19	12/10/2007	CUTERVO	SANTA CRUZ	VENDAVALES (VIENTOS FUERTES)	0	0	0	0	10	0	0	0	0	0	0	0	0
20	12/10/2007	SAN IGNACIO	LA COIPA	PRECIPITACIONES - LLUVIA	0	0	0	0	7	0	0	0	0	0	0	0	0
21	12/10/2007	SAN IGNACIO	LA COIPA	PRECIPITACIONES - LLUVIA	0	0	0	0	32	0	0	0	0	0	0	0	0
22	15/10/2007	JAEN	SANTA ROSA	VENDAVALES (VIENTOS FUERTES)	0	0	0	0	30	0	0	0	0	0	0	0	0
23	16/10/2007	SAN IGNACIO	HUARANGO	VENDAVALES (VIENTOS FUERTES)	0	0	0	0	99	0	0	0	0	0	0	0	0
24	17/10/2007	SAN IGNACIO	S. J. DE LOURDES	VENDAVALES (VIENTOS FUERTES)	0	0	0	0	21	0	0	0	0	0	0	0	0
25	20/10/2007	CAJAMARCA	CAJAMARCA	INUNDACION	0	0	0	0	500	0	0	0	0	0	0	0	0
26	22/10/2007	CELENDIN	CELENDIN	PRECIPITACIONES - LLUVIA	0	0	0	0	4	0	0	0	0	0	0	0	0
27	22/10/2007	CELENDIN	CELENDIN	PRECIPITACIONES - LLUVIA	0	0	0	0	6	0	0	0	0	0	0	0	0
28	22/10/2007	JAEN	HUABAL	VENDAVALES (VIENTOS FUERTES)	0	0	0	0	11	0	0	0	0	0	0	0	0
29	23/10/2007	CAJAMARCA	CAJAMARCA	COLAPSO DE VIVIENDAS	0	0	0	0	6	0	0	0	0	0	0	0	0
30	23/10/2007	CAJAMARCA	CAJAMARCA	COLAPSO DE VIVIENDAS	0	0	0	0	4	0	0	0	0	0	0	0	0
31	23/10/2007	JAEN	JAEN	INUNDACION	0	0	0	6	0	0	0	0	0	0	0	0	0
32	24/10/2007	CAJAMARCA	LOS BAÑOS DEL INCA	VENDAVALES (VIENTOS FUERTES)	0	0	0	0	5	0	0	0	0	0	0	0	0
33	24/10/2007	CELENDIN	CELENDIN	PRECIPITACIONES - LLUVIA	0	0	0	0	10	0	0	0	0	0	0	0	0
34	24/10/2007	SAN MIGUEL	SILVES DE COCHAN	INCENDIO URBANO	0	0	0	7	0	0	0	0	0	0	0	0	0
35	28/10/2007	SAN IGNACIO	S. J. DE LOURDES	VENDAVALES (VIENTOS FUERTES)	0	0	0	0	1	0	0	0	0	0	0	0	0
36	28/10/2007	SAN IGNACIO	S. J. DE LOURDES	VENDAVALES (VIENTOS FUERTES)	0	0	0	0	0	0	0	0	0	0	0	0	0
37	29/10/2007	SAN IGNACIO	HUARANGO	INCENDIO URBANO	0	0	0	6	0	0	0	0	0	0	0	0	0
38	30/10/2007	CELENDIN	SUCRE	PRECIPITACIONES - LLUVIA	0	0	0	0	16	0	0	0	0	0	0	0	0
39	31/10/2007	JAEN	JAEN	VENDAVALES (VIENTOS FUERTES)	0	0	0	0	13	0	0	0	0	0	0	0	0
TOTAL	OCTUBRE	EMER	EMER	39	0	0	0	32	1122	6	284	0	0	0	0	0	0
1	04/11/2007	CELENDIN	LA L. DE PALLAN	INCENDIO URBANO	0	0	0	0</									



REGISTRO DETALLADO DE EMERGENCIAS Y DAÑOS OCASIONADOS EN EL DEPARTAMENTO DE CAJAMARCA 2007

Nº	FECHA	PROVINCIA	DISTRITO	FENÓMENO	FALLEC.	DESAPAR	HERIDOS	DAMNIFIC.	AFECTAD.	VIVIENDA DESTRUÍDA	VIVIENDA AFECT.	CC.EE DESTRU.	CC.EE AFECT.	CC.SS. DESTRU.	CC.SS. AFECT.	HAS CULT. DESTRU.	HAS CULT. AFECT.
3	05/11/2007	CAJAMARCA	LOS BAÑOS DEL INCA	COLAPSO DE VIVIENDAS	0	0	0	0	0	5	0	0	0	0	0	0	0
4	05/11/2007	CUTERVO	CUTERVO	INCENDIO URBANO	0	0	0	0	0	5	1	0	0	0	0	0	0
5	06/11/2007	CELENDIN	CELENDIN	VENDAVALES (VIENTOS FUERTES)	0	0	0	0	0	4	1	0	0	0	0	0	0
6	11/11/2007	OXAMARCA	OXAMARCA	PRECIPITACIONES - LLUVIA	0	0	0	0	0	9	0	0	0	0	0	0	0
7	13/11/2007	CELENDIN	CELENDIN	VENDAVALES (VIENTOS FUERTES)	0	0	0	0	0	10	1	0	0	0	0	0	0
8	16/11/2007	CAJAMARCA	CAJAMARCA	INUNDACION	0	0	0	0	0	6	1	0	0	0	0	0	0
9	17/11/2007	CUTERVO	CUTERVO	PRECIPITACIONES - LLUVIA	0	0	0	0	0	6	1	0	0	0	0	0	0
10	17/11/2007	CUTERVO	CUTERVO	INCENDIO URBANO	0	0	0	0	0	6	1	0	0	0	0	0	0
11	17/11/2007	CUTERVO	CUTERVO	PRECIPITACIONES - LLUVIA	0	0	0	0	0	4	1	0	0	0	0	0	0
12	17/11/2007	SAN MIGUEL	SAN MIGUEL	VENDAVALES (VIENTOS FUERTES)	0	0	0	0	0	4	1	0	0	0	0	0	0
13	18/11/2007	CELENDIN	CELENDIN	VENDAVALES (VIENTOS FUERTES)	0	0	0	0	0	12	2	0	0	0	0	0	0
14	19/11/2007	CAJAMARCA	SAN JUAN	VENDAVALES (VIENTOS FUERTES)	0	0	0	0	0	2	0	0	0	0	0	0	0
15	23/11/2007	CUTERVO	CUTERVO	PRECIPITACIONES - LLUVIA	0	0	0	0	0	2	0	0	0	0	0	0	0
16	25/11/2007	CUTERVO	CUTERVO	PRECIPITACIONES - LLUVIA	0	0	0	0	0	8	1	0	0	0	0	0	0
17	26/11/2007	CELENDIN	CELENDIN	PRECIPITACIONES - LLUVIA	0	0	0	23	0	0	4	0	0	0	0	0	0
18	26/11/2007	CUTERVO	CUTERVO	PRECIPITACIONES - LLUVIA	0	0	0	0	0	8	0	0	0	0	0	0	0
19	29/11/2007	CELENDIN	SUCRE	PRECIPITACIONES - LLUVIA	0	0	0	0	0	3	0	0	0	0	0	0	0
20	30/11/2007	CELENDIN	CELENDIN	PRECIPITACIONES - LLUVIA	0	0	0	5	0	0	2	0	0	0	0	0	0
	TOTAL	EMER	NOVIEMBRE		20	0	0	28	108	6	19	0	0	0	0	0	0
1	08/12/2007	CUTERVO	PIMPINGOS	INCENDIO URBANO	0	0	0	0	0	6	1	0	0	0	0	0	0
2	09/12/2007	CUTERVO	CUTERVO	VENDAVALES (VIENTOS FUERTES)	0	0	0	0	0	5	1	0	0	0	0	0	0
3	12/12/2007	CAJAMARCA	CAJAMARCA	PRECIPITACIONES - LLUVIA	0	0	0	0	7	0	1	0	0	0	0	0	0
4	13/12/2007	CAJAMARCA	CAJAMARCA	COLAPSO DE VIVIENDAS	0	0	0	0	0	4	1	0	0	0	0	0	0
5	15/12/2007	SAN IGNACIO	HUARANGO	PRECIPITACIONES - LLUVIA	0	0	0	0	600	0	33	0	0	0	0	0	0
6	20/12/2007	SAN IGNACIO	S. J. DE LOURDES	INCENDIO URBANO	0	0	0	0	10	0	1	0	0	0	0	0	0
7	23/12/2007	CAJAMARCA	CAJAMARCA	COLAPSO DE VIVIENDAS	0	0	0	0	16	0	4	0	0	0	0	0	0
8	24/12/2007	CUTERVO	CUTERVO	INCENDIO URBANO	0	0	0	0	3	0	1	0	0	0	0	0	0
9	24/12/2007	CUTERVO	CUTERVO	INCENDIO URBANO	0	0	0	0	0	5	1	0	0	0	0	0	0
10	25/12/2007	CUTERVO	CUTERVO	VENDAVALES (VIENTOS FUERTES)	0	0	0	0	5	0	1	0	0	0	0	0	0
11	26/12/2007	CUTERVO	S.D. DE LA CAPILLA	INCENDIO URBANO	0	0	0	6	0	0	1	0	0	0	0	0	0
12	26/12/2007	CUTERVO	S.D. DE LA CAPILLA	INCENDIO URBANO	0	0	0	8	0	1	0	0	0	0	0	0	0
13	30/12/2007	CAJAMARCA	CAJAMARCA	COLAPSO DE VIVIENDAS	0	0	0	0	0	7	0	0	0	0	0	0	0
	TOTAL	EMER	NOVIEMBRE		13	0	0	14	668	2	46	0	0	0	0	0	0



4.2.7 REGISTRO DETALLADO DE EMERGENCIAS Y DAÑOS OCASIONADOS EN EL DEPARTAMENTO DE CALLAO 2007

Nº	FECHA	DISTRITO	FENÓMENO	FALLEC.	DESAPAR	HERIDOS	DAMNIFIC.	AFECTAD.	VIVIENDA DESTRUÍDA	VIVIENDA AFECT.	CC.EE DESTRU.	CC.EE AFECT.	CC.SS. DESTRU.	CC.SS. AFECT.	HAS CULT. DESTRU.	HAS CULT. AFECT.
	TOTAL	CALLAO		17	0	0	89	0	21	1	0	0	0	0	0	0
1	02/01/2007	VENTANILLA	INCENDIO URBANO	0	0	0	8	0	1	0	0	0	0	0	0	0
2	07/01/2007	VENTANILLA	INCENDIO URBANO	0	0	0	3	0	1	0	0	0	0	0	0	0
3	08/01/2007	VENTANILLA	INCENDIO URBANO	0	0	0	1	0	0	1	0	0	0	0	0	0
	TOTAL	ENERO		3	0	0	12	0	2	1	0	0	0	0	0	0
1	14/07/2007	VENTANILLA	INCENDIO URBANO	0	0	0	13	0	3	0	0	0	0	0	0	0
2	21/07/2007	VENTANILLA	INCENDIO URBANO	0	0	0	8	0	2	0	0	0	0	0	0	0
3	23/07/2007	VENTANILLA	INCENDIO URBANO	0	0	0	5	0	1	0	0	0	0	0	0	0
4	29/07/2007	CALLAO	INCENDIO URBANO	0	0	0	19	0	3	0	0	0	0	0	0	0
	TOTAL	JULIO		4	0	0	45	0	9	0	0	0	0	0	0	0
1	04/08/2007	VENTANILLA	INCENDIO URBANO	0	0	0	6	0	1	0	0	0	0	0	0	0
2	07/08/2007	VENTANILLA	INCENDIO URBANO	0	0	0	3	0	1	0	0	0	0	0	0	0
	TOTAL	AGOSTO		2	0	0	9	0	2	0	0	0	0	0	0	0
1	07/09/2007	VENTANILLA	INCENDIO URBANO	0	0	0	6	0	2	0	0	0	0	0	0	0
2	09/09/2007	VENTANILLA	INCENDIO URBANO	0	0	0	4	0	3	0	0	0	0	0	0	0
	TOTAL	SEPTIEMBRE		2	0	0	10	0	5	0	0	0	0	0	0	0
1	14/11/2007	CALLAO	INCENDIO URBANO	0	0	0	3	0	1	0	0	0	0	0	0	0
2	20/11/2007	VENTANILLA	INCENDIO URBANO	0	0	0	2	0	1	0	0	0	0	0	0	0
	TOTAL	NOVIEMBRE		2	0	0	5	0	2	0	0	0	0	0	0	0
1	01/12/2007	CALLAO	INCENDIO URBANO	0	0	0	8	0	1	0	0	0	0	0	0	0
2	03/12/2007	CALLAO	INCENDIO URBANO	0	0	0	0	0	0	0	0	0	0	0	0	0
3	03/12/2007	CALLAO	INCENDIO URBANO	0	0	0	0	0	0	0	0	0	0	0	0	0
4	05/12/2007	CALLAO	COLAPSO DE VIVIENDAS	0	0	0	0	0	0	0	0	0	0	0	0	0
	TOTAL	NOVIEMBRE		4	0	0	8	0	1	0	0	0	0	0	0	0
	TOTAL	NOVIEMBRE		4	0	0	8	0	1	0	0	0	0	0	0	0



Nº	FECHA	PROVINCIA	DISTRITO	FENÓMENO	FALLEC.	DESAPAR.	HERIDOS DAMNIFIC.	AFFECTAD.	VIVIENDA DESTRUIDA	VIVIENDA AFECT.	CC.EE DESTRU.	CC.EE AFECT.	CC.SS DESTRU.	CC.SS AFECT.	HAS CULT. DESTRU.	HAS CULT. AFECT.
	TOTAL	EMER	CUSCO	431	1	0	0	11697	92481	182	1	0	0	0	0	0
1	01/01/2007	PARURO	ACCHA	LLOCLLA (HUAYCO)	0	0	0	15	0	4	0	0	0	0	0	0
2	11/01/2007	PAUCARTAMBO	KOSDIPATA	VENDAVALES (VIENTOS FUERTES)	0	0	0	6	0	1	0	0	0	0	0	0
3	16/01/2007	QUISPICANCHI	HUARO	INUNDACION	0	0	0	0	250	0	0	0	0	0	0	0
4	16/01/2007	CHUMBIVILCAS	LIVITACA	INCENDIO URBANO	0	0	0	4	0	1	0	0	0	0	0	0
5	18/01/2007	URUBAMBA	OLLANTAYTAMBO	DESGLIZAMIENTO	0	0	0	31	0	7	0	0	0	0	0	0
6	19/01/2007	PARURO	ACCHA	LLOCLLA (HUAYCO)	0	0	0	5	0	1	0	0	0	0	0	0
7	19/01/2007	PARURO	ACCHA	INUNDACION	0	0	0	5	0	1	0	0	0	0	0	0
8	20/01/2007	CUSCO	SANTA TERESA	INUNDACION	0	0	0	6	1500	0	0	0	0	0	0	0
9	20/01/2007	LA CONVENCION	LIVITACA	INCENDIO URBANO	0	0	0	7	0	1	0	0	0	0	0	0
10	21/01/2007	CHUMBIVILCAS	LIVITACA	TORMENTA ELECTRICA (TEMPESTAD	0	0	0	7	0	1	0	0	0	0	0	0
11	21/01/2007	ESPINAR	COPORAQUE	VENDAVALES (VIENTOS FUERTES)	0	0	0	7	0	1	0	0	0	0	0	0
12	21/01/2007	PAUCARTAMBO	PAUCARTAMBO	TORMENTA ELECTRICA (TEMPESTAD	0	0	0	5	0	1	0	0	0	0	0	0
13	26/01/2007	CHUMBIVILCAS	SANTO TOMAS	INCENDIO URBANO	0	0	0	4	0	0	0	0	0	0	0	0
14	29/01/2007	CHUMBIVILCAS	LIVITACA	VENDAVALES (VIENTOS FUERTES)	0	0	0	5	0	1	0	0	0	0	0	0
15	29/01/2007	CHUMBIVILCAS	LLUSCO	INCENDIO URBANO	0	0	0	5	0	1	0	0	0	0	0	0
16	29/01/2007	CUSCO	SAN JERONIMO	INUNDACION	0	0	0	5	0	1	0	0	0	0	0	0
17	29/01/2007	LA CONVENCION	SANTA ANA	PRECIPITACIONES - LLUVIA	0	0	0	3	0	1	0	0	0	0	0	0
18	29/01/2007	LA CONVENCION	SANTA ANA	INUNDACION	0	0	0	0	6	1	0	0	0	0	0	0
19	29/01/2007	QUISPICANCHI	ANDAHUAYLLILLAS	INUNDACION	0	0	0	0	300	0	0	0	0	0	0	0
20	30/01/2007	LA CONVENCION	ECHARATE	DESGLIZAMIENTO	0	0	0	12	0	2	0	0	0	0	0	0
	TOTAL	EMER	ENERO	20	0	0	0	122	2106	25	0	0	0	0	0	0
1	01/02/2007	ESPINAR	ESPINAR	HELADA	0	0	0	0	0	0	0	0	0	0	0	0
2	02/02/2007	PAUCARTAMBO	PAUCARTAMBO	INCENDIO URBANO	0	0	0	6	0	1	0	0	0	0	0	0
3	03/02/2007	CALCA	CALCA	INUNDACION	0	0	0	10	0	5	0	0	0	0	0	0
4	04/02/2007	CANAS	CHECCA	INCENDIO URBANO	0	0	0	25	0	4	0	0	0	0	0	0
5	05/02/2007	CHUMBIVILCAS	QUIBOTA	INCENDIO URBANO	0	0	0	3	0	1	0	0	0	0	0	0
6	06/02/2007	ANTA	ANCAHUASI	LLOCLLA (HUAYCO)	0	0	0	14	0	2	0	0	0	0	0	0
7	11/02/2007	CANAS	KUNTURKANKI	INCENDIO URBANO	0	0	0	6	0	1	0	0	0	0	0	0
8	11/02/2007	PARURO	ACCHA	INCENDIO URBANO	0	0	0	14	0	2	0	0	0	0	0	0
9	11/02/2007	PAUCARTAMBO	PAUCARTAMBO	INCENDIO URBANO	0	0	0	5	0	1	0	0	0	0	0	0
10	15/02/2007	CANAS	CHECCA	VENDAVALES (VIENTOS FUERTES)	0	0	0	5	0	1	0	0	0	0	0	0
11	15/02/2007	CHUMBIVILCAS	SANTO TOMAS	PRECIPITACIONES - LLUVIA	0	0	0	1	0	1	0	0	0	0	0	0
12	20/02/2007	CANAS	CHECCA	TORMENTA ELECTRICA (TEMPESTAD	0	0	0	8	0	1	0	0	0	0	0	0
13	21/02/2007	ESPINAR	PICHIGUA	INCENDIO URBANO	0	0	0	4	0	1	0	0	0	0	0	0
14	23/02/2007	CANAS	CHECCA	INCENDIO URBANO	0	0	0	3	0	1	0	0	0	0	0	0
15	23/02/2007	CANAS	CHECCA	INCENDIO URBANO	0	0	0	3	0	1	0	0	0	0	0	0
16	23/02/2007	LA CONVENCION	SANTA ANA	INCENDIO URBANO	0	0	0	4	0	1	0	0	0	0	0	0
17	24/02/2007	CHUMBIVILCAS	LIVITACA	INCENDIO URBANO	0	0	0	2	0	1	0	0	0	0	0	0
	TOTAL	EMER	FEBRERO	17	0	0	0	113	0	25	0	0	0	0	0	0



Nº	FECHA	PROVINCIA	DISTRITO	FENÓMENO	FALLEC.	DESAPAR.	HERIDOS DAMNIFIC.	AFFECTAD.	VIVIENDA DESTRUIDA	VIVIENDA AFECT.	CC.EE DESTRU.	CC.EE AFECT.	CC.SS DESTRU.	CC.SS AFECT.	HAS CULT. DESTRU.	HAS CULT. AFECT.
1	01/03/2007	CHUMBIVILCAS	LIVITACA	TORMENTA ELECTRICA (TEMPESTAD	0	0	0	6	0	1	0	0	0	0	0	0
2	01/03/2007	LA CONVENCION	OCOBAMBA	EPIDEMIAS	0	0	0	0	340	0	0	0	0	0	0	0
3	02/03/2007	ESPINAR	COPORAQUE	INCENDIO URBANO	0	0	0	6	0	1	0	0	0	0	0	0
4	04/03/2007	CANAS	TUPAC AMARU	INUNDACION	0	0	0	30	0	6	0	0	0	0	0	0
5	04/03/2007	QUISPICANCHI	MARCAPATA	DESGLIZAMIENTO	0	0	0	26	0	6	0	0	0	0	0	0
6	05/03/2007	ESPINAR	SUYCKUTAMBO	PRECIPITACIONES - LLUVIA	0	0	0	3	0	1	0	0	0	0	0	0
7	05/03/2007	PARURO	PAUCARTAMBO	INCENDIO URBANO	0	0	0	5	0	1	0	0	0	0	0	0
8	07/03/2007	CHUMBIVILCAS	LIVITACA	DESGLIZAMIENTO	0	0	0	5	0	1	0	0	0	0	0	0
9	08/03/2007	CANAS	CHECAUPE	INCENDIO URBANO	0	0	0	7	0	1	0	0	0	0	0	0
10	08/03/2007	CANCHIS	CHECACUPE	PRECIPITACIONES - LLUVIA	0	0	0	8	0	4	0	0	0	0	0	0
11	09/03/2007	QUISPICANCHI	MARCAPATA	VENDAVALES (VIENTOS FUERTES)	0	0	0	25	0	6	0	0	0	0	0	0
12	10/03/2007	ANTA	ANTA	INUNDACION	0	0	0	35	0	7	0	0	0	0	0	0
13	10/03/2007	ANTA	CHINGHAYPUJO	PRECIPITACIONES - LLUVIA	0	0	0	24	0	4	0	0	0	0	0	0
14	10/03/2007	ANTA	LIMATAMBO	DESGLIZAMIENTO	0	0	0	6	0	1	0	0	0	0	0	0
15	10/03/2007	ANTA	ZURITE	PRECIPITACIONES - LLUVIA	0	0	0	22	0	4	0	0	0	0	0	0
16	10/03/2007	ESPINAR	COPORAQUE	TORMENTA ELECTRICA (TEMPESTAD	0	0	0	4	0	0	0	0	0	0	0	0
17	10/03/2007	LA CONVENCION	ECHARATE	DESGLIZAMIENTO	0	0	0	35	0	8	0	0	0	0	0	0
18	10/03/2007	PARURO	HUANOQUITE	INUNDACION	0	0	0	5	0	1	0	0	0	0	0	0
19	10/03/2007	PARURO	HUANOQUITE	PRECIPITACIONES - LLUVIA	0	0	0	6	0	1	0	0	0	0	0	0
20	10/03/2007	QUISPICANCHI	LUFRE	INUNDACION	0	0	0	0	196	0	0	0	0	0	0	0
21	11/03/2007	ACOMAYO	MOSOC LLACTA	PRECIPITACIONES - LLUVIA	0	0	0	25	0	7	0	0	0	0	0	0
22	11/03/2007	CANAS	CHECCA	INCENDIO URBANO	0	0	0	5	0	1	0	0	0	0	0	0
23	12/03/2007	PARURO	HUANOQUITE	PRECIPITACIONES - LLUVIA	0	0	0	16	0	4	0	0	0	0	0	0
24	14/03/2007	PARURO	ACCHA	DESGLIZAMIENTO	0	0	0	11	0	2	0	0	0	0	0	0
25	16/03/2007	CHUMBIVILCAS	LIVITACA	TORMENTA ELECTRICA (TEMPESTAD	0	0	0	3	0	1	0	0	0	0	0	0
26	16/03/2007	CALCA	LAMAY	INUNDACION	0	0	0	26	0	6	0	0	0	0	0	0
27	16/03/2007	PARURO	HUANOQUITE	PRECIPITACIONES - LLUVIA	0	0	0	11	0	2	0	0	0	0	0	0
28	18/03/2007	CANCHIS	SAN PABLO	PRECIPITACIONES - LLUVIA	0	0	0	12	0	3	0	0	0	0	0	0
29	18/03/2007	CANCHIS	SICUANI	PRECIPITACIONES - LLUVIA	0	0	0	8	0	3	0	0	0	0	0	0
30	18/03/2007	CHUMBIVILCAS	VELILLE	INCENDIO URBANO	0	0	0	5	0	1	0	0	0	0	0	0
31	20/03/2007	CANAS	KUNTURKANKI	PRECIPITACIONES - GRANIZO	0	0	0	8	0	1	0	0	0	0	0	0
32	20/03/2007	CHUMBIVILCAS	LLUSCO	INCENDIO URBANO	0	0	0	4	0	1	0	0	0	0	0	0
33	20/03/2007	ESPINAR	ESPINAR	INCENDIO URBANO	0	0	0	9	0	1	0	0	0	0	0	0
34	22/03/2007	CANAS	CHECCA	VENDAVALES (VIENTOS FUERTES)	0	0	0	9	0	2	0	0	0	0	0	0
35	23/03/2007	LA CONVENCION	SANTA ANA	INCENDIO URBANO	0	0	0	1	0	1	0	0	0	0	0	0
36	23/03/2007	PARURO	PAUCARTAMBO	PRECIPITACIONES - LLUVIA	0	0	0	17	0	6	0	0	0	0	0	0
37	24/03/2007	CANAS	CHECCA	INCENDIO URBANO	0	0	0	25	0	4	0	0	0	0	0	0
38	24/03/2007	CHUMBIVILCAS														



REGISTRO DETALLADO DE EMERGENCIAS Y DAÑOS OCASIONADOS EN EL DEPARTAMENTO DE CUSCO 2007

Nº	FECHA	PROVINCIA	DISTRITO	FENÓMENO	FALLEC.	DESAPAR.	HERIDOS	DAMNIFIC.	AFFECTAD.	VIVIENDA DESTRUIDA	VIVIENDA AFECT.	CC.EE DESTRU.	CC.EE AFFECT.	CC.SS DESTRU.	CC.SS AFFECT.	HAS CULT. DESTRU.	HAS CULT. AFFECT.
46	31/03/2007	LA CONVENCIÓN	SANTA TERESA	DESPLAZAMIENTO	0	0	0	17	0	3	0	0	0	0	0	0	0
47	31/03/2007	LA CONVENCIÓN	SANTA TERESA	DESPLAZAMIENTO	1	0	0	17	0	3	0	0	0	0	0	0	0
	TOTAL	EMER	MARZO		47	0	0	624	536	128	5	0	0	0	0	0	0
1	02/04/2007	CANCHIS	SICUANI	PRECIPITACIONES - LLUVIA	0	0	0	6	0	2	0	0	0	0	0	0	0
2	02/04/2007	CANCHIS	SICUANI	INCENDIO URBANO	0	0	0	5	0	1	0	0	0	0	0	0	0
3	03/04/2007	LA CONVENCIÓN	OCOBAMBA	INUNDACION	0	0	0	120	0	24	0	0	0	0	0	0	0
4	04/04/2007	CHUMBIVILCAS	LIVITACA	INCENDIO URBANO	0	0	0	4	0	1	0	0	0	0	0	0	0
5	05/04/2007	PAUCARTAMBO	CHALLABAMBA	INCENDIO URBANO	0	0	0	8	0	1	0	0	0	0	0	0	0
6	05/04/2007	PAUCARTAMBO	KOSDIPATA	DESPLAZAMIENTO	0	0	0	0	0	0	0	0	0	0	0	0	0
7	06/04/2007	CALCA	LAMAY	HELADA	0	0	0	0	110	0	0	0	0	0	0	0	0
8	07/04/2007	QUISPICANCHI	MARCAPATA	PRECIPITACIONES - GRANIZO	0	0	0	87	0	18	0	0	0	0	0	0	0
9	08/04/2007	CALCA	YANATILE	INUNDACION	0	0	0	59	0	10	0	0	0	0	0	0	0
10	08/04/2007	LA CONVENCIÓN	SANTA ANA	DESPLAZAMIENTO	0	0	0	12	0	3	0	0	0	0	0	0	0
11	08/04/2007	LA CONVENCIÓN	SANTA TERESA	INUNDACION	0	0	0	86	0	18	0	0	0	0	0	0	0
12	09/04/2007	PAUCARTAMBO	CHALLABAMBA	LLOCLLA (HUAYCO)	0	0	0	8	0	1	0	0	0	0	0	0	0
13	10/04/2007	QUISPICANCHI	URCOS	LLOCLLA (HUAYCO)	0	0	0	5	0	1	0	0	0	0	0	0	0
14	11/04/2007	ESPINAR	PICHIGUA	DERRUMBE	0	0	0	2	0	1	0	0	0	0	0	0	0
15	12/04/2007	LA CONVENCIÓN	SANTA TERESA	DESPLAZAMIENTO	0	0	0	5	0	1	0	0	0	0	0	0	0
16	12/04/2007	PAUCARTAMBO	CHALLABAMBA	PRECIPITACIONES - LLUVIA	0	0	0	13	0	3	0	0	0	0	0	0	0
17	13/04/2007	LA CONVENCIÓN	OCOBAMBA	DESPLAZAMIENTO	0	0	0	0	265	53	0	0	0	0	0	0	0
18	16/04/2007	CANAS	CHECCA	INCENDIO URBANO	0	0	0	23	0	4	0	0	0	0	0	0	0
19	17/04/2007	LA CONVENCIÓN	SANTA ANA	DESPLAZAMIENTO	0	0	0	5	0	1	0	0	0	0	0	0	0
20	17/04/2007	LA CONVENCIÓN	VILCABAMBA	VENDAVALES (VIENTOS FUERTES)	0	0	0	2	0	1	0	0	0	0	0	0	0
21	18/04/2007	LA CONVENCIÓN	VILCABAMBA	DESPLAZAMIENTO	0	0	0	2	0	1	0	0	0	0	0	0	0
22	19/04/2007	CUSCO	CUSCO	PRECIPITACIONES - LLUVIA	0	0	0	5	0	1	0	0	0	0	0	0	0
23	20/04/2007	CHUMBIVILCAS	LLUSCO	INCENDIO URBANO	0	0	0	5	0	1	0	0	0	0	0	0	0
24	20/04/2007	LA CONVENCIÓN	SANTA TERESA	DESPLAZAMIENTO	0	0	0	4	0	1	0	0	0	0	0	0	0
25	21/04/2007	LA CONVENCIÓN	VILCABAMBA	DESPLAZAMIENTO	0	0	0	2	0	1	0	0	0	0	0	0	0
26	26/04/2007	LA CONVENCIÓN	SANTA TERESA	DESPLAZAMIENTO	0	0	0	1	0	1	0	0	0	0	0	0	0
27	29/04/2007	LA CONVENCIÓN	VILCABAMBA	INCENDIO URBANO	0	0	0	6	0	1	0	0	0	0	0	0	0
	TOTAL	EMER	ABRIL		27	0	0	475	375	98	53	1	0	0	0	0	0
1	05/05/2007	CUSCO	SAN SEBASTIAN	DESPLAZAMIENTO	0	0	0	20	0	5	0	0	0	0	0	0	0
2	07/05/2007	CHUMBIVILCAS	COLQUEMARCA	INCENDIO URBANO	0	0	0	6	0	1	0	0	0	0	0	0	0
3	12/05/2007	CHUMBIVILCAS	SANTO TOMAS	INCENDIO URBANO	0	0	0	8	0	1	0	0	0	0	0	0	0
4	15/05/2007	CANAS	CHECCA	INCENDIO URBANO	0	0	0	8	0	1	0	0	0	0	0	0	0
5	18/05/2007	CHUMBIVILCAS	LIVITACA	INCENDIO URBANO	0	0	0	14	0	1	0	0	0	0	0	0	0
6	20/05/2007	CANAS	YANAQCA	INCENDIO URBANO	0	0	0	3	0	0	0	0	0	0	0	0	0
7	20/05/2007	CANAS	YANAQCA	INCENDIO URBANO	0	0	0	3	0	1	0	0	0	0	0	0	0
8	24/05/2007	CHUMBIVILCAS	QUIBOTA	INCENDIO URBANO	0	0	0	6	0	1	0	0	0	0	0	0	0
9	26/05/2007	LA CONVENCIÓN	SANTA ANA	PRECIPITACIONES - GRANIZO	0	0	0	3	0	1	0	0	0	0	0	0	0
10	28/05/2007	CANAS	YANAQCA	TORMENTA ELECTRICA (TEMPESTAD	0	0	0	9	0	1	0	0	0	0	0	0	0
	TOTAL	EMER	MAYO		10	0	0	80	0	13	0	0	0	0	0	0	0



REGISTRO DETALLADO DE EMERGENCIAS Y DAÑOS OCASIONADOS EN EL DEPARTAMENTO DE CUSCO 2007

Nº	FECHA	PROVINCIA	DISTRITO	FENÓMENO	FALLEC.	DESAPAR.	HERIDOS	DAMNIFIC.	AFFECTAD.	VIVIENDA DESTRUIDA	VIVIENDA AFECT.	CC.EE DESTRU.	CC.EE AFFECT.	CC.SS DESTRU.	CC.SS AFFECT.	HAS CULT. DESTRU.	HAS CULT. AFFECT.
1	01/06/2007	CUSCO	CUSCO	HELADA	0	0	0	0	200	0	0	0	0	0	0	0	0
2	01/06/2007	ESPINAR	CONDOROMA	HELADA	0	0	0	0	200	0	0	0	0	0	0	0	0
3	01/06/2007	ESPINAR	PALLPATA	HELADA	0	0	0	0	900	0	0	0	0	0	0	0	0
4	01/06/2007	ESPINAR	PICHIGUA	INCENDIO URBANO	0	0	0	3	0	1	0	0	0	0	0	0	0
5	01/06/2007	QUISPICANCHI	OCONGATE	HELADA	0	0	0	0	350	0	0	0	0	0	0	0	0
6	04/06/2007	CHUMBIVILCAS	LIVITACA	INCENDIO URBANO	0	0	0	2	0	1	0	0	0	0	0	0	0
7	06/06/2007	LA CONVENCIÓN	SANTA ANA	VENDAVALES (VIENTOS FUERTES)	0	0	0	0	1	0	0	0	0	0	0	0	0
8	08/06/2007	CANCHIS	PITUMARCA	INCENDIO URBANO	0	0	0	6	0	1	0	0	0	0	0	0	0
9	10/06/2007	LA CONVENCIÓN	SANTA TERESA	HELADA	0	0	0	0	284	0	0	0	0	0	0	0	0
10	13/06/2007	CANAS	KUNTURKANKI	INCENDIO URBANO	0	0	0	11	0	1	0	0	0	0	0	0	0
11	16/06/2007	CHUMBIVILCAS	LIVITACA	INCENDIO URBANO	0	0	0	8	0	1	0	0	0	0	0	0	0
12	17/06/2007	QUISPICANCHI	CUSIPATA	INCENDIO URBANO	0	0	0	9	0	1	0	0	0	0	0	0	0
13	19/06/2007	ACOMAYO	ACOMAYO	HELADA	0	0	0	0	1832	0	0	0	0	0	0	0	0
14	20/06/2007	LA CONVENCIÓN	OCOBAMBA	INCENDIO URBANO	0	0	0	4	0	1	0	0	0	0	0	0	0
15	24/06/2007	CHUMBIVILCAS	LIVITACA	INCENDIO URBANO	0	0	0	8	0	1	0	0	0	0	0	0	0
16	25/06/2007	CHUMBIVILCAS	COLQUEMARCA	INCENDIO URBANO	0	0	0	5	0	1	0	0	0	0	0	0	0
17	25/06/2007	CHUMBIVILCAS	LIVITACA	INCENDIO URBANO	0	0	0	8	0	1	0	0	0	0	0	0	0
18	25/06/2007	LA CONVENCIÓN	HUAYOPATA	HELADA	0	0	0	0	133	0	0	0	0	0	0	0	0
19	26/06/2007	ESPINAR	CONDOROMA	OTRO FENOM. MET. O HIDROL.	0	0	0	0	1500	0	0	0	0	0	0	0	0
20	28/06/2007	PAUCARTAMBO	HUANCARANI	HELADA	0	0	0	0	300	0	0	0	0	0	0	0	0
21	30/06/2007	CALCA	YANATILE	DESPLAZAMIENTO	0	0	0	10	0	2	0	0	0	0	0	0	0
22	30/06/2007	CHUMBIVILCAS	LIVITACA	OTRO FENOM. MET. O HIDROL.	0	0	0	0	257	0	0	0	0	0	0	0	0
23	30/06/2007	CHUMBIVILCAS	VELILLE	HELADA	0	0	0	0	46	0	0	0	0	0	0	0	0
24	30/06/2007	CUSCO	CUSCO	HELADA	0	0	0	0	1000	0	0	0	0	0	0	0	0
	TOTAL	EMER	JUNIO		24	0	0	75	6982	13	0	0	0	0	0	0	0
1	01/07/2007	CANAS	CHECCA	HELADA	0	0	0	0	1980	0	0	0	0	0	0	0	0
2	01/07/2007	CHUMBIVILCAS	SANTO TOMAS	INCENDIO URBANO	0	0	0	8	0	1	0	0	0	0	0	0	0
3	01/07/2007	LA CONVENCIÓN	SANTA ANA	OTROS FENOMENOS DE ORIGEN BIOL	0	0	0	0	670	0	0	0	0	0	0	0	0
4	02/07/2007	CHUMBIVILCAS	VELILLE	INCENDIO URBANO	0	0	0	3	0	1	0	0	0	0	0	0	0
5	02/07/2007	ESPINAR	COPORAQUE	OTRO FENOM. MET. O HIDROL.	0	0	0	4500	0	0	0	0	0	0	0	0	0
6	02/07/2007	LA CONVENCIÓN	VILCABAMBA	HELADA	0	0	0	0	1500	0	0	0	0	0	0	0	0
7	03/07/2007	ESPINAR	SUYCKUTAMBO	OTRO FENOM. MET. O HIDROL.	0	0	0	0									



REGISTRO DETALLADO DE EMERGENCIAS Y DAÑOS OCASIONADOS EN EL DEPARTAMENTO DE CUSCO 2007

N°	FECHA	PROVINCIA	DISTRITO	FENÓMENO	FALLEC.	DESAPAR.	HERIDOS	DAMNIFIC.	AFECTAD.	VIVIENDA DESTRUIDA	VIVIENDA AFECT.	CC.EE. DESTRU.	CC.EE. AFECT.	CC.SS. DESTRU.	CC.SS. AFECT.	HAS CULT. DESTRU.	HAS CULT. AFECT.
18	17/07/2007	ANTA	ANTA	OTRO FENOM. MET. O HIDROL.	0	0	0	0	0	400	0	0	0	0	0	0	0
19	20/07/2007	CHUMBIVILCAS	LIVITACA	INCENDIO URBANO	0	0	0	10	0	0	1	0	0	0	0	0	0
20	23/07/2007	QUISPICANCHI	ANDAHUAYLILLAS	INCENDIO URBANO	0	0	0	19	0	0	3	0	0	0	0	0	0
21	30/07/2007	ESPINAR	COPORAQUE	HELADA	0	0	0	0	119	0	0	0	0	0	0	0	0
22	30/07/2007	ESPINAR	ESPINAR	OTRO FENOM. MET. O HIDROL.	0	0	0	0	300	0	0	0	0	0	0	0	0
	TOTAL	EMER	JULIO	22	0	0	0	4575	8879	14	0	0	0	0	0	0	0
1	02/08/2007	CANAS	CHECCA	OTRO FENOM. MET. O HIDROL.	0	0	0	0	430	0	0	0	0	0	0	0	0
2	02/08/2007	CANAS	KUNTURKANKI	OTRO FENOM. MET. O HIDROL.	0	0	0	0	480	0	0	0	0	0	0	0	0
3	02/08/2007	CANAS	LANGUI	OTRO FENOM. MET. O HIDROL.	0	0	0	0	430	0	0	0	0	0	0	0	0
4	02/08/2007	CANAS	LAYO	OTRO FENOM. MET. O HIDROL.	0	0	0	0	480	0	0	0	0	0	0	0	0
5	02/08/2007	CANAS	PAMPAMARCA	OTRO FENOM. MET. O HIDROL.	0	0	0	0	530	0	0	0	0	0	0	0	0
6	02/08/2007	CANAS	QUEHUE	OTRO FENOM. MET. O HIDROL.	0	0	0	0	530	0	0	0	0	0	0	0	0
7	02/08/2007	CANAS	TUPAC AMARU	OTRO FENOM. MET. O HIDROL.	0	0	0	0	690	0	0	0	0	0	0	0	0
8	02/08/2007	CANAS	YANAQCA	OTRO FENOM. MET. O HIDROL.	0	0	0	5	2548	0	0	0	0	0	0	0	0
9	02/08/2007	ESPINAR	SUYCKUTAMBO	INCENDIO URBANO	0	0	0	720	0	0	0	0	0	0	0	0	0
10	02/08/2007	PARURO	PARURO	OTRO FENOM. MET. O HIDROL.	0	0	0	0	160	0	0	0	0	0	0	0	0
11	02/08/2007	PARURO	ANCASHASI	OTRO FENOM. MET. O HIDROL.	0	0	0	0	500	0	0	0	0	0	0	0	0
12	03/08/2007	ANTA	ANTA	OTRO FENOM. MET. O HIDROL.	0	0	0	0	276	0	0	0	0	0	0	0	0
13	03/08/2007	ANTA	CACHIMAYO	OTRO FENOM. MET. O HIDROL.	0	0	0	0	200	0	0	0	0	0	0	0	0
14	03/08/2007	ANTA	CHINHAYPUJO	OTRO FENOM. MET. O HIDROL.	0	0	0	0	50	0	0	0	0	0	0	0	0
15	03/08/2007	ANTA	HUARACONDO	OTRO FENOM. MET. O HIDROL.	0	0	0	0	50	0	0	0	0	0	0	0	0
16	03/08/2007	ANTA	LIMATAMBO	OTRO FENOM. MET. O HIDROL.	0	0	0	0	50	0	0	0	0	0	0	0	0
17	03/08/2007	ANTA	LIMATAMBO	OTRO FENOM. MET. O HIDROL.	0	0	0	0	710	0	0	0	0	0	0	0	0
18	03/08/2007	ANTA	MOLLEPATA	OTRO FENOM. MET. O HIDROL.	0	0	0	0	330	0	0	0	0	0	0	0	0
19	03/08/2007	ANTA	PUCYURA	OTRO FENOM. MET. O HIDROL.	0	0	0	0	490	0	0	0	0	0	0	0	0
20	03/08/2007	ANTA	ZURITE	OTRO FENOM. MET. O HIDROL.	0	0	0	0	290	0	0	0	0	0	0	0	0
21	03/08/2007	CALCA	CALCA	OTRO FENOM. MET. O HIDROL.	0	0	0	0	430	0	0	0	0	0	0	0	0
22	03/08/2007	CALCA	COYA	OTRO FENOM. MET. O HIDROL.	0	0	0	0	310	0	0	0	0	0	0	0	0
23	03/08/2007	CALCA	LAMAY	OTRO FENOM. MET. O HIDROL.	0	0	0	0	310	0	0	0	0	0	0	0	0
24	03/08/2007	CALCA	LARES	OTRO FENOM. MET. O HIDROL.	0	0	0	0	100	0	0	0	0	0	0	0	0
25	03/08/2007	CALCA	LARES	OTRO FENOM. MET. O HIDROL.	0	0	0	0	100	0	0	0	0	0	0	0	0
26	03/08/2007	CALCA	PISAC	OTRO FENOM. MET. O HIDROL.	0	0	0	0	100	0	0	0	0	0	0	0	0
27	03/08/2007	CALCA	SAN SALVADOR	OTRO FENOM. MET. O HIDROL.	0	0	0	0	310	0	0	0	0	0	0	0	0
28	03/08/2007	CALCA	TARAY	OTRO FENOM. MET. O HIDROL.	0	0	0	0	100	0	0	0	0	0	0	0	0
29	03/08/2007	CALCA	YANATILE	OTRO FENOM. MET. O HIDROL.	0	0	0	0	100	0	0	0	0	0	0	0	0
30	03/08/2007	CANAS	LANGUI	OTRO FENOM. MET. O HIDROL.	0	0	0	0	300	0	0	0	0	0	0	0	0
31	03/08/2007	CHUMBIVILCAS	VELILLE	OTRO FENOM. MET. O HIDROL.	0	0	0	100	0	0	0	0	0	0	0	0	0
32	03/08/2007	CHUMBIVILCAS	VELILLE	OTRO FENOM. MET. O HIDROL.	0	0	0	0	400	0	0	0	0	0	0	0	0
33	03/08/2007	CUSCO	CCORCA	OTRO FENOM. MET. O HIDROL.	0	0	0	0	11	0	0	0	0	0	0	0	0
34	04/08/2007	PAUCARTAMBO	PAUCARTAMBO	INCENDIO URBANO	0	0	0	0	7	0	0	0	0	0	0	0	0
35	05/08/2007	CALCA	LARES	INCENDIO URBANO	0	0	0	0	11	0	0	0	0	0	0	0	0
36	05/08/2007	CHUMBIVILCAS	LIVITACA	INCENDIO URBANO	0	0	0	0	11	0	0	0	0	0	0	0	0



REGISTRO DETALLADO DE EMERGENCIAS Y DAÑOS OCASIONADOS EN EL DEPARTAMENTO DE CUSCO 2007

N°	FECHA	PROVINCIA	DISTRITO	FENÓMENO	FALLEC.	DESAPAR.	HERIDOS	DAMNIFIC.	AFECTAD.	VIVIENDA DESTRUIDA	VIVIENDA AFECT.	CC.EE. DESTRU.	CC.EE. AFECT.	CC.SS. DESTRU.	CC.SS. AFECT.	HAS CULT. DESTRU.	HAS CULT. AFECT.
37	05/08/2007	LA CONVENCION	SANTAANA	INCENDIO URBANO	0	0	0	4	0	0	0	0	0	0	0	0	0
38	06/08/2007	ACOMAYO	ACOPIA	OTRO FENOM. MET. O HIDROL.	0	0	0	0	380	0	0	0	0	0	0	0	0
39	06/08/2007	ACOMAYO	ACOS	OTRO FENOM. MET. O HIDROL.	0	0	0	0	380	0	0	0	0	0	0	0	0
40	06/08/2007	ACOMAYO	POMACANCHI	OTRO FENOM. MET. O HIDROL.	0	0	0	0	380	0	0	0	0	0	0	0	0
41	06/08/2007	ACOMAYO	RONDOCAN	OTRO FENOM. MET. O HIDROL.	0	0	0	0	380	0	0	0	0	0	0	0	0
42	06/08/2007	ACOMAYO	SANGARARA	OTRO FENOM. MET. O HIDROL.	0	0	0	0	380	0	0	0	0	0	0	0	0
43	06/08/2007	CHUMBIVILCAS	CAPACMARCA	OTRO FENOM. MET. O HIDROL.	0	0	0	0	300	0	0	0	0	0	0	0	0
44	06/08/2007	CHUMBIVILCAS	CHAMACA	OTRO FENOM. MET. O HIDROL.	0	0	0	0	300	0	0	0	0	0	0	0	0
45	06/08/2007	CHUMBIVILCAS	COLQUEMARCA	OTRO FENOM. MET. O HIDROL.	0	0	0	0	300	0	0	0	0	0	0	0	0
46	06/08/2007	CHUMBIVILCAS	LLUSCO	INCENDIO URBANO	0	0	0	0	300	0	0	0	0	0	0	0	0
47	06/08/2007	CHUMBIVILCAS	QUIBOTA	OTRO FENOM. MET. O HIDROL.	0	0	0	0	600	0	0	0	0	0	0	0	0
48	06/08/2007	CHUMBIVILCAS	SANTO TOMAS	OTRO FENOM. MET. O HIDROL.	0	0	0	0	550	0	0	0	0	0	0	0	0
49	06/08/2007	PAUCARTAMBO	CAICAY	OTRO FENOM. MET. O HIDROL.	0	0	0	0	590	0	0	0	0	0	0	0	0
50	06/08/2007	PAUCARTAMBO	CHALLABAMBA	OTRO FENOM. MET. O HIDROL.	0	0	0	0	550	0	0	0	0	0	0	0	0
51	06/08/2007	PAUCARTAMBO	COLOQUEPATA	OTRO FENOM. MET. O HIDROL.	0	0	0	0	550	0	0	0	0	0	0	0	0
52	06/08/2007	PAUCARTAMBO	HUANCARANI	OTRO FENOM. MET. O HIDROL.	0	0	0	0	778	0	0	0	0	0	0	0	0
53	06/08/2007	PAUCARTAMBO	PAUCARTAMBO	OTRO FENOM. MET. O HIDROL.	0	0	0	0	2	0	0	0	0	0	0	0	0
54	06/08/2007	QUISPICANCHI	CUSIPATA	INCENDIO URBANO	0	0	0	10	2550	0	0	0	0	0	0	0	0
55	07/08/2007	CHUMBIVILCAS	SANTO TOMAS	OTRO FENOM. MET. O HIDROL.	0	0	0	0	385	0	0	0	0	0	0	0	0
56	07/08/2007	PAUCARTAMBO	PAUCARTAMBO	INCENDIO URBANO	0	0	0	6	80	0	0	0	0	0	0	0	0
57	08/08/2007	ACOMAYO	ACOMAYO	OTRO FENOM. MET. O HIDROL.	0	0	0	0	160	0	0	0	0	0	0	0	0
58	08/08/2007	CUSCO	POROY	OTRO FENOM. MET. O HIDROL.	0	0	0	0	520	0	0	0	0	0	0	0	0
59	08/08/2007	CUSCO	SAN JERONIMO	OTRO FENOM. MET. O HIDROL.	0	0	0	0	350	0	0	0	0	0	0	0	0
60	08/08/2007	PARURO	OMACHA	OTRO FENOM. MET. O HIDROL.	0	0	0	0	320	0	0	0	0	0	0	0	0
61	08/08/2007	PARURO	PILLPINTO	OTRO FENOM. MET. O HIDROL.	0	0	0	0	320	0	0	0	0	0	0	0	0
62	08/08/2007	QUISPICANCHI	ANDAHUAYLILLAS	OTRO FENOM. MET. O HIDROL.	0	0	0	0	320	0	0	0	0	0	0	0	0
63	08/08/2007	QUISPICANCHI	CUSIPATA	OTRO FENOM. MET. O HIDROL.	0	0	0	0	320	0	0	0	0	0	0	0	0
64	08/08/2007	URUBAMBA	QUIQUJANA	OTRO FENOM. MET. O HIDROL.	0	0	0	0	230	0	0	0	0	0	0	0	0
65	08/08/2007	URUBAMBA	CHINCHERO	OTROS DE GEODINAMICA EXTERNA	0	0	0	0	310	0	0	0	0	0	0	0	0
66	08/08/2007	URUBAMBA	CHINCHERO	OTRO FENOM. MET. O HIDROL.	0	0	0	0	320	0	0	0	0	0	0	0	0
67	09/08/2007	QUISPICANCHI	MARCAPATA	OTRO FENOM. MET. O HIDROL.	0	0	0	0	420	0	0	0	0	0	0	0	0
68	10/08/2007	CUSCO	SANTIAGO	OTRO FENOM. MET. O HIDROL.	0	0	0	0	260	0	0	0	0	0	0	0	0
69	10/08/2007	CUSCO	SANTIAGO	OTRO FENOM. MET. O HIDROL.	0	0	0	0	310	0	0	0	0	0	0	0	0
70	10/08/2007	URUBAMBA	OLLANTAYTAMBO	OTRO FENOM. MET. O HIDROL.	0	0	0	0	205	0	0	0	0	0	0	0	0
71	13/08/2007	CANCHIS	CHECACUPE	OTRO FENOM. MET. O HIDROL.	0	0	0	0	205	0	0	0	0	0	0	0	0
72	13/08/2007	CANCHIS	COMBAPATA	OTRO FENOM. MET. O HIDROL.	0	0	0	0	230	0	0	0	0	0	0	0	0
73	13/08/2007	CANCHIS	MARANGANI	OTRO FENOM. MET. O HIDROL.	0	0	0	0	160	0	0	0	0	0	0	0	0
74	13/08/2007	CANCHIS	PITUMARCA	OTRO FENOM. MET. O HIDROL.	0	0	0	0	160	0	0	0	0	0	0	0	0
75	13/08/2007	CANCHIS	SAN PABLO	OTRO FENOM. MET. O HIDROL.	0	0	0	0	230	0	0	0	0	0	0	0	0
76	13/08/2007	CANCHIS	SAN PEDRO	OTRO FENOM. MET. O HIDROL.	0	0	0	0	130	0	0	0	0	0	0	0	0
77	13/08/2007	CANCHIS	SICUANI	OTRO FENOM. MET. O HIDROL.	0</												



REGISTRO DETALLADO DE EMERGENCIAS Y DAÑOS OCASIONADOS EN EL DEPARTAMENTO DE CUSCO 2007

N°	FECHA	PROVINCIA	DISTRITO	FENOMENO	FALLEC.	DESAPAR.	HERIDOS	DAMNIFIC.	AFFECTAD.	VIVIENDA DESTRUIDA	VIVIENDA AFFECT.	CC.EE DESTRU.	CC.EE AFFECT.	CC.SS. DESTRU.	CC.SS. AFFECT.	HAS CULT. DESTRU.	HAS CULT. AFFECT.
80	13/08/2007	QUISPICANCHI	CCARHUAYO	OTRO FENOM. MET. O HIDROL.	0	0	0	0	0	300	0	0	0	0	0	0	0
81	13/08/2007	QUISPICANCHI	CUSIPATA	OTRO FENOM. MET. O HIDROL.	0	0	0	0	0	350	0	0	0	0	0	0	0
82	13/08/2007	QUISPICANCHI	HUARO	OTRO FENOM. MET. O HIDROL.	0	0	0	0	0	350	0	0	0	0	0	0	0
83	13/08/2007	QUISPICANCHI	MARCAPATA	OTRO FENOM. MET. O HIDROL.	0	0	0	0	0	400	0	0	0	0	0	0	0
84	14/08/2007	PARURO	YAIRISQUE	OTRO FENOM. MET. O HIDROL.	0	0	0	0	0	350	0	0	0	0	0	0	0
85	14/08/2007	PAUCARTAMBO	CHALLABAMBA	OTRO FENOM. MET. O HIDROL.	0	0	0	0	0	440	0	0	0	0	0	0	0
86	14/08/2007	PAUCARTAMBO	COLOUEPATA	OTRO FENOM. MET. O HIDROL.	0	0	0	0	0	340	0	0	0	0	0	0	0
87	14/08/2007	PAUCARTAMBO	HUANCARANI	OTRO FENOM. MET. O HIDROL.	0	0	0	0	0	340	0	0	0	0	0	0	0
88	14/08/2007	PAUCARTAMBO	PAUCARTAMBO	OTRO FENOM. MET. O HIDROL.	0	0	0	0	0	540	0	0	0	0	0	0	0
89	14/08/2007	URUBAMBA	YUCAY	OTRO FENOM. MET. O HIDROL.	0	0	0	0	0	100	0	0	0	0	0	0	0
90	15/08/2007	CUSCO	CUSCO	VENDAVALES (VIENTOS FUERTES)	0	0	0	2	0	0	1	0	0	0	0	0	0
91	15/08/2007	PARURO	PARURO	OTRO FENOM. MET. O HIDROL.	0	0	0	0	0	450	0	0	0	0	0	0	0
92	15/08/2007	URUBAMBA	URUBAMBA	OTRO FENOM. MET. O HIDROL.	0	0	0	0	0	130	0	0	0	0	0	0	0
93	16/08/2007	CALCA	LAMAY	OTRO FENOM. MET. O HIDROL.	0	0	0	0	0	390	0	0	0	0	0	0	0
94	21/08/2007	CANAS	CHECCA	OTRO FENOM. MET. O HIDROL.	0	0	0	0	0	100	0	0	0	0	0	0	0
95	21/08/2007	CANAS	KUNTURKANKI	OTRO FENOM. MET. O HIDROL.	0	0	0	0	0	100	0	0	0	0	0	0	0
96	21/08/2007	CANAS	LAYO	OTRO FENOM. MET. O HIDROL.	0	0	0	0	0	100	0	0	0	0	0	0	0
97	21/08/2007	CANAS	PAMPAMARCA	OTRO FENOM. MET. O HIDROL.	0	0	0	0	0	230	0	0	0	0	0	0	0
98	21/08/2007	CANAS	QUEHUE	OTRO FENOM. MET. O HIDROL.	0	0	0	0	0	100	0	0	0	0	0	0	0
99	21/08/2007	CANAS	TUPAC AMARU	OTRO FENOM. MET. O HIDROL.	0	0	0	0	0	230	0	0	0	0	0	0	0
100	21/08/2007	CANAS	YANAQCA	OTRO FENOM. MET. O HIDROL.	0	0	0	100	0	0	0	0	0	0	0	0	0
101	22/08/2007	CALCA	PISAC	OTRO FENOM. MET. O HIDROL.	0	0	0	0	0	340	0	0	0	0	0	0	0
102	22/08/2007	CALCA	LIVITACA	OTRO FENOM. MET. O HIDROL.	0	0	0	0	0	340	0	0	0	0	0	0	0
103	23/08/2007	CHUMBIVILCAS	LIVITACA	OTRO FENOM. MET. O HIDROL.	0	0	0	0	0	150	0	0	0	0	0	0	0
104	23/08/2007	CHUMBIVILCAS	LIVITACA	OTRO FENOM. MET. O HIDROL.	0	0	0	0	0	300	0	0	0	0	0	0	0
105	23/08/2007	LA CONVENCION	HUAYOPATA	VENDAVALES (VIENTOS FUERTES)	0	0	0	2	0	0	2	0	0	0	0	0	0
106	24/08/2007	PARURO	PACCARITAMBO	OTRO FENOM. MET. O HIDROL.	0	0	0	0	0	350	0	0	0	0	0	0	0
107	26/08/2007	CHUMBIVILCAS	VELILLE	INCENDIO URBANO	0	0	0	18	0	0	4	0	0	0	0	0	0
108	26/08/2007	CUSCO	SAYLLA	OTRO FENOM. MET. O HIDROL.	0	0	0	500	0	0	0	0	0	0	0	0	0
109	28/08/2007	PARURO	ACCHA	OTRO FENOM. MET. O HIDROL.	0	0	0	0	370	0	0	0	0	0	0	0	0
110	29/08/2007	LA CONVENCION	HUAYOPATA	PRECIPITACIONES - LLUVIA	0	0	0	6	0	0	1	0	0	0	0	0	0
111	29/08/2007	URUBAMBA	MACHUPICCHU	OTRO FENOM. MET. O HIDROL.	0	0	0	0	130	0	0	0	0	0	0	0	0
112	30/08/2007	CHUMBIVILCAS	LIVITACA	INCENDIO URBANO	0	0	0	16	0	0	2	0	0	0	0	0	0
113	31/08/2007	QUISPICANCHI	CCARHUAYO	INCENDIO URBANO	0	0	0	7	0	0	1	0	0	0	0	0	0
TOTAL		EMER	AGOSTO	113	0	0	0	2645	33407	21	50	0	0	0	0	0	0
1	01/09/2007	CHUMBIVILCAS	COLOQUEMARCA	INCENDIO URBANO	0	0	0	9	0	0	0	0	0	0	0	0	0
2	05/09/2007	LA CONVENCION	ECHARATE	INCENDIO URBANO	0	0	0	6	0	0	1	0	0	0	0	0	0
3	06/09/2007	CHUMBIVILCAS	VELILLE	INCENDIO URBANO	0	0	0	1	0	0	0	0	0	0	0	0	0
4	06/09/2007	CHUMBIVILCAS	VELILLE	INCENDIO URBANO	0	0	0	4	0	0	1	0	0	0	0	0	0
5	07/09/2007	CHUMBIVILCAS	VELILLE	INCENDIO URBANO	0	0	0	15	0	0	1	0	0	0	0	0	0
6	07/09/2007	ESPINAR	SUYCKUTAMBO	OTRO FENOM. MET. O HIDROL.	0	0	0	570	0	0	0	0	0	0	0	0	0
7	07/09/2007	ESPINAR	SUYCKUTAMBO	OTRO FENOM. MET. O HIDROL.	0	0	0	0	50	0	0	0	0	0	0	0	0



REGISTRO DETALLADO DE EMERGENCIAS Y DAÑOS OCASIONADOS EN EL DEPARTAMENTO DE CUSCO 2007

N°	FECHA	PROVINCIA	DISTRITO	FENOMENO	FALLEC.	DESAPAR.	HERIDOS	DAMNIFIC.	AFFECTAD.	VIVIENDA DESTRUIDA	VIVIENDA AFFECT.	CC.EE DESTRU.	CC.EE AFFECT.	CC.SS. DESTRU.	CC.SS. AFFECT.	HAS CULT. DESTRU.	HAS CULT. AFFECT.
8	07/09/2007	ESPINAR	SUYCKUTAMBO	OTRO FENOM. MET. O HIDROL.	0	0	0	0	0	2515	0	0	0	0	0	0	0
9	07/09/2007	LA CONVENCION	ECHARATE	INCENDIO URBANO	0	0	0	21	0	0	3	0	0	0	0	0	0
10	09/09/2007	ESPINAR	SUYCKUTAMBO	OTRO FENOM. MET. O HIDROL.	0	0	0	0	90	0	0	0	0	0	0	0	0
11	10/09/2007	ACOMAYO	ACOS	OTRO FENOM. MET. O HIDROL.	0	0	0	0	340	0	0	0	0	0	0	0	0
12	10/09/2007	ACOMAYO	ACOS	OTRO FENOM. MET. O HIDROL.	0	0	0	0	6656	0	0	0	0	0	0	0	0
13	10/09/2007	CANAS	LANGUI	OTRO FENOM. MET. O HIDROL.	0	0	0	0	534	0	0	0	0	0	0	0	0
14	10/09/2007	PAUCARTAMBO	HUANCARANI	OTRO FENOM. MET. O HIDROL.	0	0	0	0	380	0	0	0	0	0	0	0	0
15	10/09/2007	QUISPICANCHI	MARCAPATA	OTRO FENOM. MET. O HIDROL.	0	0	0	0	300	0	0	0	0	0	0	0	0
16	10/09/2007	QUISPICANCHI	OROPESA	OTRO FENOM. MET. O HIDROL.	0	0	0	0	420	0	0	0	0	0	0	0	0
17	10/09/2007	QUISPICANCHI	OROPESA	OTRO FENOM. MET. O HIDROL.	0	0	0	0	320	0	0	0	0	0	0	0	0
18	11/09/2007	CHUMBIVILCAS	LLUSCO	INCENDIO URBANO	0	0	0	5	0	0	0	0	0	0	0	0	0
19	12/09/2007	ACOMAYO	MOSOC LLACTA	OTRO FENOM. MET. O HIDROL.	0	0	0	0	434	0	0	0	0	0	0	0	0
20	12/09/2007	ANTA	HUAROCONDO	OTRO FENOM. MET. O HIDROL.	0	0	0	0	424	0	0	0	0	0	0	0	0
21	12/09/2007	ANTA	HUAROCONDO	OTRO FENOM. MET. O HIDROL.	0	0	0	0	400	0	0	0	0	0	0	0	0
22	12/09/2007	CALCA	LAMAY	OTRO FENOM. MET. O HIDROL.	0	0	0	0	534	0	0	0	0	0	0	0	0
23	12/09/2007	CANAS	TUPAC AMARU	OTRO FENOM. MET. O HIDROL.	0	0	0	0	430	0	0	0	0	0	0	0	0
24	12/09/2007	CANAS	TUPAC AMARU	OTRO FENOM. MET. O HIDROL.	0	0	0	0	760	0	0	0	0	0	0	0	0
25	12/09/2007	CUSCO	SAYLLA	OTRO FENOM. MET. O HIDROL.	0	0	0	0	500	0	0	0	0	0	0	0	0
26	12/09/2007	CUSCO	SAYLLA	OTRO FENOM. MET. O HIDROL.	0	0	0	0	210	0	0	0	0	0	0	0	0
27	12/09/2007	QUISPICANCHI	ANDAHUAYLILLAS	OTRO FENOM. MET. O HIDROL.	0	0	0	0	350	0	0	0	0	0	0	0	0
28	12/09/2007	QUISPICANCHI	ANDAHUAYLILLAS	OTRO FENOM. MET. O HIDROL.	0	0	0	0	424	0	0	0	0	0	0	0	0
29	13/09/2007	ANTA	CHINCHAYPUJO	OTRO FENOM. MET. O HIDROL.	0	0	0	0	400	0	0	0	0	0	0	0	0
30	13/09/2007	ANTA	CHINCHAYPUJO	OTRO FENOM. MET. O HIDROL.	0	0	0	7	0	0	1	0	0	0	0	0	0
31	13/09/2007	ESPINAR	ESPINAR	INCENDIO URBANO	0	0	0	0	420	0	0	0	0	0	0	0	0
32	13/09/2007	QUISPICANCHI	HUARO	OTRO FENOM. MET. O HIDROL.	0	0	0	0	300	0	0	0	0	0	0	0	0
33	13/09/2007	QUISPICANCHI	HUARO	OTRO FENOM. MET. O HIDROL.	0	0	0	0	400	0	0	0	0	0	0	0	0
34	13/09/2007	URUBAMBA	CHINCHERO	OTRO FENOM. MET. O HIDROL.	0	0	0	0	435	0	0	0	0	0	0	0	0
35	13/09/2007	URUBAMBA	CHINCHERO	OTRO FENOM. MET. O HIDROL.	0	0	0	0	380	0	0	0	0	0	0	0	0
36	13/09/2007	URUBAMBA	HUAYLLABAMBA	OTRO FENOM. MET. O HIDROL.	0	0	0	0	210	0	0	0	0	0	0	0	0
37	13/09/2007	URUBAMBA	HUAYLLABAMBA	OTRO FENOM. MET. O HIDROL.	0	0	0	0	424	0	0	0	0	0	0	0	0
38	14/09/2007	ANTA	LIMATAMBO	OTRO FENOM. MET. O HIDROL.	0	0	0	0	400	0	0	0	0	0	0	0	0
39	14/09/2007	URUBAMBA	MACHUPICCHU	OTRO FENOM. MET. O HIDROL.	0	0	0	0	130	0	0	0	0	0	0	0	0
40	14/09/2007	URUBAMBA	OLLANTAYTAMBO	OTRO FENOM. MET. O HIDROL.	0	0	0	0	400	0	0	0	0	0	0	0	0
41	14/09/2007	URUBAMBA	OLLANTAYTAMBO	OTRO FENOM. MET. O HIDROL.	0	0	0	0	400	0	0	0	0	0	0	0	0
42	15/09/2007	LA CONVENCION	HUAYOPATA	DESIZLIZAMIENTO	0	0	0	5	0	0	1	0	0	0	0	0	0
43	17/09/2007	ANTA	ANTA	OTRO FENOM. MET. O HIDROL.	0	0	0	0	424	0	0	0	0	0	0	0	0
44	17/09/2007	CHUMBIVILCAS	VELILLE	INCENDIO URBANO	0	0	0	4	0	0	1	0	0	0	0	0	0
45	17/09/2007	CUSCO	SAN SEBASTIAN	COLAPSO DE VIVIENDAS	0	0	0	4	0	0	1	0	0	0	0	0	0
46	17/09/2007	PARURO	ACCHA	INCENDIO URBANO	0	0	0	1	0	0	0	0	0	0	0	0	0
47	17/09/2007	PAUCARTAMBO	COLOUEPATA	OTRO FENOM. MET. O HIDROL.	0	0	0	0	536	0	0	0	0	0	0	0	0
48	17/09/2007	PAUCARTAMBO															

4.2.4 REGISTRO DETALLADO DE EMERGENCIAS Y DAÑOS OCASIONADOS EN EL DEPARTAMENTO DE AREQUIPA 2007



Nº	FECHA	PROVINCIA	DISTRITO	FENÓMENO	FALLEC.	DESAPAR.	HERIDOS DAMNIFIC.	AFECTAD.	VIVIENDA DESTRUIDA	VIVIENDA AFECT.	CC.EE DESTRU.	CC.EE AFECT.	CC.SS DESTRU.	CC.SS AFECT.	HAS CULT. DESTRU.	HAS CULT. AFECT.
51	17/09/2007	URUBAMBA	OLLANTAYTAMBO	OTRO FENOM. MET. O HIDROL.	0	0	0	310	0	0	0	0	0	0	0	0
52	17/09/2007	URUBAMBA	YUCAY	OTRO FENOM. MET. O HIDROL.	0	0	0	445	0	0	0	0	0	0	0	0
53	17/09/2007	URUBAMBA	YUCAY	OTRO FENOM. MET. O HIDROL.	0	0	0	400	0	0	0	0	0	0	0	0
54	18/09/2007	ANTA	MOLLEPATA	OTRO FENOM. MET. O HIDROL.	0	0	0	424	0	0	0	0	0	0	0	0
55	18/09/2007	PAUCARTAMBO	PAUCARTAMBO	OTRO FENOM. MET. O HIDROL.	0	0	0	536	0	0	0	0	0	0	0	0
56	18/09/2007	PAUCARTAMBO	PAUCARTAMBO	OTRO FENOM. MET. O HIDROL.	0	0	0	540	0	0	0	0	0	0	0	0
57	19/09/2007	CALCA	YANATILE	INCENDIO URBANO	0	0	19	0	4	0	0	0	0	0	0	0
58	19/09/2007	PARURO	YAIRISQUE	OTRO FENOM. MET. O HIDROL.	0	0	0	322	0	0	0	0	0	0	0	0
59	19/09/2007	PAUCARTAMBO	KOSDIPATA	OTRO FENOM. MET. O HIDROL.	0	0	0	586	0	0	0	0	0	0	0	0
60	19/09/2007	QUISPICANCHI	MARCAPATA	OTRO FENOM. MET. O HIDROL.	0	0	0	420	0	0	0	0	0	0	0	0
61	19/09/2007	QUISPICANCHI	QUIQUJANA	OTRO FENOM. MET. O HIDROL.	0	0	0	510	0	0	0	0	0	0	0	0
62	19/09/2007	QUISPICANCHI	QUIQUJANA	OTRO FENOM. MET. O HIDROL.	0	0	0	370	0	0	0	0	0	0	0	0
63	20/09/2007	CANAS	CHECCA	OTRO FENOM. MET. O HIDROL.	0	0	0	430	0	0	0	0	0	0	0	0
64	20/09/2007	CANAS	KUNTURKANKI	OTRO FENOM. MET. O HIDROL.	0	0	0	430	0	0	0	0	0	0	0	0
65	20/09/2007	CANAS	PAMPAMARCA	OTRO FENOM. MET. O HIDROL.	0	0	0	538	0	0	0	0	0	0	0	0
66	20/09/2007	CANAS	PAMPAMARCA	OTRO FENOM. MET. O HIDROL.	0	0	0	430	0	0	0	0	0	0	0	0
67	20/09/2007	CANAS	QUEHUE	OTRO FENOM. MET. O HIDROL.	0	0	0	488	0	0	0	0	0	0	0	0
68	20/09/2007	CANAS	QUEHUE	OTRO FENOM. MET. O HIDROL.	0	0	0	430	0	0	0	0	0	0	0	0
69	20/09/2007	CANAS	YANAQCA	OTRO FENOM. MET. O HIDROL.	0	0	0	430	0	0	0	0	0	0	0	0
70	20/09/2007	PARURO	HUANOQUITE	OTRO FENOM. MET. O HIDROL.	0	0	0	330	0	0	0	0	0	0	0	0
71	20/09/2007	PARURO	HUANOQUITE	OTRO FENOM. MET. O HIDROL.	0	0	0	430	0	0	0	0	0	0	0	0
72	20/09/2007	PAUCARTAMBO	CHALLABAMBA	OTRO FENOM. MET. O HIDROL.	0	0	0	536	0	0	0	0	0	0	0	0
73	20/09/2007	PAUCARTAMBO	CHALLABAMBA	OTRO FENOM. MET. O HIDROL.	0	0	0	330	0	0	0	0	0	0	0	0
74	20/09/2007	QUISPICANCHI	LUCRE	OTRO FENOM. MET. O HIDROL.	0	0	0	300	0	0	0	0	0	0	0	0
75	20/09/2007	QUISPICANCHI	LUCRE	OTRO FENOM. MET. O HIDROL.	0	0	0	420	0	0	0	0	0	0	0	0
76	21/09/2007	CHUMBIVILCAS	SANTO TOMAS	OTRO FENOM. MET. O HIDROL.	0	0	0	520	0	0	0	0	0	0	0	0
77	21/09/2007	PARURO	OMACHA	OTRO FENOM. MET. O HIDROL.	0	0	0	330	0	0	0	0	0	0	0	0
78	21/09/2007	PARURO	OMACHA	OTRO FENOM. MET. O HIDROL.	0	0	0	430	0	0	0	0	0	0	0	0
79	21/09/2007	PARURO	OMACHA	INCENDIO URBANO	0	0	24	0	4	0	0	0	0	0	0	0
80	23/09/2007	CALCA	CALCA	INUNDACION	0	0	0	250	0	0	0	0	0	0	0	0
81	23/09/2007	LA CONVENCION	OCOBAMBA	INCENDIO URBANO	0	0	3	0	1	0	0	0	0	0	0	0
82	25/09/2007	CHUMBIVILCAS	CAPACMARCA	INCENDIO URBANO	0	0	8	0	1	0	0	0	0	0	0	0
83	26/09/2007	ACOMAYO	MOSOC LLACTA	OTRO FENOM. MET. O HIDROL.	0	0	0	380	0	0	0	0	0	0	0	0
84	26/09/2007	PARURO	PACCARITAMBO	OTRO FENOM. MET. O HIDROL.	0	0	0	330	0	0	0	0	0	0	0	0
85	27/09/2007	CANAS	CHECCA	VENDAVALLES (VIENTOS FUERTES)	0	0	4	0	1	0	0	0	0	0	0	0
86	27/09/2007	CHUMBIVILCAS	CAPACMARCA	OTRO FENOM. MET. O HIDROL.	0	0	0	520	0	0	0	0	0	0	0	0
87	28/09/2007	CANAS	CHECCA	INCENDIO URBANO	0	0	1	0	1	0	0	0	0	0	0	0
88	29/09/2007	CANAS	TUPAC AMARU	VENDAVALLES (VIENTOS FUERTES)	0	0	6	0	1	0	0	0	0	0	0	0
89	29/09/2007	CHUMBIVILCAS	LIVITACA	INCENDIO URBANO	0	0	0	8	0	0	0	0	0	0	0	0
90	30/09/2007	CANCHIS	PITUMARCA	INCENDIO URBANO	0	0	0	0	1	0	0	0	0	0	0	0
TOTAL		EMER	SEPTIEMBRE		90	0	729	35695	26	0	0	0	0	0	0	0



REGISTRO DETALLADO DE EMERGENCIAS Y DAÑOS OCASIONADOS EN EL DEPARTAMENTO DE AREQUIPA 2007

Nº	FECHA	PROVINCIA	DISTRITO	FENÓMENO	FALLEC.	DESAPAR.	HERIDOS DAMNIFIC.	AFECTAD.	VIVIENDA DESTRUIDA	VIVIENDA AFECT.	CC.EE DESTRU.	CC.EE AFECT.	CC.SS DESTRU.	CC.SS AFECT.	HAS CULT. DESTRU.	HAS CULT. AFECT.
1	03/10/2007	QUISPICANCHI	MARCAPATA	INCENDIO URBANO	0	0	0	5	0	1	0	0	0	0	0	0
2	04/10/2007	CHUMBIVILCAS	CAPACMARCA	VENDAVALLES (VIENTOS FUERTES)	0	0	0	14	0	2	0	0	0	0	0	0
3	04/10/2007	PARURO	ACCHA	OTRO FENOM. MET. O HIDROL.	0	0	0	330	0	0	0	0	0	0	0	0
4	04/10/2007	PARURO	ACCHA	OTRO FENOM. MET. O HIDROL.	0	0	0	430	0	0	0	0	0	0	0	0
5	05/10/2007	CALCA	LARES	INCENDIO URBANO	0	0	0	6	0	1	0	0	0	0	0	0
6	06/10/2007	LA CONVENCION	OCOBAMBA	VENDAVALLES (VIENTOS FUERTES)	0	0	0	11	0	2	0	0	0	0	0	0
7	07/10/2007	CANAS	YANAQCA	INCENDIO URBANO	0	0	0	4	0	0	0	0	0	0	0	0
8	10/10/2007	LA CONVENCION	ECHARATE	INCENDIO URBANO	0	0	0	15	0	3	0	0	0	0	0	0
9	10/10/2007	LA CONVENCION	OCOBAMBA	VENDAVALLES (VIENTOS FUERTES)	0	0	0	3	0	1	0	0	0	0	0	0
10	12/10/2007	CHUMBIVILCAS	LIVITACA	INCENDIO URBANO	0	0	0	8	0	1	0	0	0	0	0	0
11	12/10/2007	CHUMBIVILCAS	LIVITACA	INCENDIO URBANO	0	0	0	4	0	1	0	0	0	0	0	0
12	13/10/2007	ANTA	ANCAHUASI	INCENDIO URBANO	0	0	0	4	0	1	0	0	0	0	0	0
13	13/10/2007	LA CONVENCION	HUAYOPATA	VENDAVALLES (VIENTOS FUERTES)	0	0	0	11	0	2	0	0	0	0	0	0
14	14/10/2007	ESPINAR	ESPINAR	INCENDIO URBANO	0	0	0	12	0	3	0	0	0	0	0	0
15	15/10/2007	ESPINAR	ESPINAR	INCENDIO URBANO	0	0	0	8	0	0	0	0	0	0	0	0
16	21/10/2007	PAUCARTAMBO	CHALLABAMBA	INCENDIO URBANO	0	0	0	20	0	5	0	0	0	0	0	0
17	26/10/2007	CALCA	LAMAY	HELADA	0	0	0	300	0	0	0	0	0	0	0	0
18	26/10/2007	CALCA	LAMAY	OTRO FENOM. MET. O HIDROL.	0	0	0	56	0	0	0	0	0	0	0	0
19	26/10/2007	PARURO	CCAPI	OTRO FENOM. MET. O HIDROL.	0	0	0	430	0	0	0	0	0	0	0	0
20	26/10/2007	PARURO	CCAPI	OTRO FENOM. MET. O HIDROL.	0	0	0	330	0	0	0	0	0	0	0	0
21	27/10/2007	PARURO	PILLPINTO	INCENDIO URBANO	0	0	0	8	0	1	0	0	0	0	0	0
TOTAL		EMER	OCTUBRE		21	0	489	1520	26	0	0	0	0	0	0	0
1	02/11/2007	LA CONVENCION	HUAYOPATA	VENDAVALLES (VIENTOS FUERTES)	0	0	0	45	0	15	0	0	0	0	0	0
2	03/11/2007	ACOMAYO	ACOS	INCENDIO URBANO	0	0	0	13	0	2	0	0	0	0	0	0
3	04/11/2007	CALCA	LARES	DERRUMBE	0	0	0	7	0	1	0	0	0	0	0	0
4	05/11/2007	CHUMBIVILCAS	SANTO TOMAS	INCENDIO URBANO	0	0	0	7	0	1	0	0	0	0	0	0
5	09/11/2007	ACOMAYO	ACOPIA	HELADA	0	0	0	2560	0	0	0	0	0	0	0	0
6	09/11/2007	CHUMBIVILCAS	VELILLE	INCENDIO URBANO	0	0	0	14	0	2	0	0	0	0	0	0
7	09/11/2007	LA CONVENCION	HUAYOPATA	INCENDIO URBANO	0	0	0	3	0	1	0	0	0	0	0	0
8	10/11/2007	CANAS	YANAQCA	INCENDIO URBANO	0	0	0	16	0	3	0	0	0	0	0	0
9	11/11/2007	CANAS	QUEHUE	INCENDIO URBANO	0	0	0	6	0	1	0	0	0	0	0	0
10	12/11/2007	CANCHIS	MARANGANI	INCENDIO URBANO	0	0	0	10	0	1	0	0	0	0	0	0
11	12/11/2007	CHUMBIVILCAS	SANTO TOMAS	INCENDIO URBANO	0	0	0	15	0	1	0	0	0	0	0	0
12	13/11/2007	QUISPICANCHI	SANTO TOMAS	VENDAVALLES (VIENTOS FUERTES)	0	0	0	7	0	1	0	0	0	0	0	0
13	14/11/2007	ESPINAR	ALTO PICHIGUA	INCENDIO FORESTAL	0	0	0	300	0	0	0	0	0	0	0	0
14	14/11/2007	ESPINAR	ALTO PICHIGUA	INCENDIO URBANO	0	0	0	92	0	13	0	0	0	0	0	0
15	17/11/2007	CANAS	CHECCA	INCENDIO URBANO	0	0	0	17	0	3	0	0	0	0	0	0
16	18/11/2007	LA CONVENCION	SANTA ANA	INCENDIO URBANO	0	0	0	4	0	1	0	0	0	0	0	0
17	19/11/2007	CANAS	CHECCA	OTRO FENOM. MET. O HIDROL.	0	0	0	11	0	2	0	0	0	0	0	0
18	19/11/2007	CHUMBIVILCAS	LIVITACA	INCENDIO URBANO	0	0	0	4	0	1	0	0	0	0	0	0
19	23/11/2007	CHUMBIVILCAS	SANTO TOMAS	INCENDIO URBANO	0	0	0	20	0	4	0	0	0	0	0	0
20	24/11/2007	ACOMAYO	ACOS	VENDAVALLES (VIENTOS FUERTES)	0	0	0	365	0	73	0	0	0	0	0	0



REGISTRO DETALLADO DE EMERGENCIAS Y DAÑOS OCASIONADOS EN EL DEPARTAMENTO DE AREQUIPA 2007

N°	FECHA	PROVINCIA	DISTRITO	FENÓMENO	FALLEC.	DESAPAR.	HERIDOS DAMNIFIC.	AFFECTAD.	VIVIENDA DESTRUIDA	VIVIENDA AFECT.	CC.EE DESTRU.	CC.EE AFECT.	CC.SS DESTRU.	CC.SS AFECT.	HAS CULT. DESTRU.	HAS CULT. AFECT.
21	24/11/2007	ACOMAYO	ACOS	INCENDIO URBANO	0	0	0	30	0	6	0	0	0	0	0	0
22	26/11/2007	CANCHIS	SICUANI	VENDAIALES (VIENTOS FUERTES)	0	0	0	5	0	1	0	0	0	0	0	0
23	26/11/2007	CHUMBIVILCAS	SANTO TOMAS	VENDAIALES (VIENTOS FUERTES)	0	0	0	5	0	1	0	0	0	0	0	0
24	26/11/2007	CHUMBIVILCAS	VELILLE	INCENDIO URBANO	0	0	0	27	0	5	0	0	0	0	0	0
25	29/11/2007	CALCA	SAN SALVADOR	TORMENTA ELECTRICA (TEMPESTAD	0	0	0	5	0	1	0	0	0	0	0	0
26	29/11/2007	CANAS	TUPAC AMARU	VENDAIALES (VIENTOS FUERTES)	0	0	0	5	0	1	0	0	0	0	0	0
27	29/11/2007	CUSCO	SAYLLA	DESIZAMIENTO	0	0	0	30	0	6	0	0	0	0	0	0
TOTAL		EMER	NOVIEMBRE		27	0	0	1063	2560	147	0	0	0	0	0	0
1	04/12/2007	ACOMAYO	ACOPIA	VENDAIALES (VIENTOS FUERTES)	0	0	0	435	0	87	0	0	0	0	0	0
2	04/12/2007	ESPINAR	SUYCKUTAMBO	VENDAIALES (VIENTOS FUERTES)	0	0	0	31	0	5	0	0	0	0	0	0
3	06/12/2007	PARURO	CCAPI	INUNDACION	0	0	0	7	0	1	0	0	0	0	0	0
4	07/12/2007	CANAS	LAYO	VENDAIALES (VIENTOS FUERTES)	0	0	0	150	0	30	0	0	0	0	0	0
5	09/12/2007	CHUMBIVILCAS	VELILLE	INCENDIO URBANO	0	0	0	2	0	1	0	0	0	0	0	0
6	12/12/2007	PAUCARTAMBO	COLQUEPATA	PRECIPITACIONES - GRANIZO	0	0	0	1	0	1	0	0	0	0	0	0
7	12/12/2007	PAUCARTAMBO	COLQUEPATA	INCENDIO URBANO	0	0	0	6	0	1	0	0	0	0	0	0
8	16/12/2007	CALCA	LAMAY	VENDAIALES (VIENTOS FUERTES)	0	0	0	90	0	18	0	0	0	0	0	0
9	19/12/2007	LA CONVENCIÓN	HUAYOPATA	PRECIPITACIONES - LLUVIA	0	0	0	9	0	3	0	0	0	0	0	0
10	20/12/2007	PAUCARTAMBO	PAUCARTAMBO	HELADA	0	0	0	300	0	0	0	0	0	0	0	0
11	23/12/2007	CANCHIS	COMBAPATA	INCENDIO URBANO	0	0	0	67	0	15	0	0	0	0	0	0
12	26/12/2007	CUSCO	SAN SEBASTIAN	DESIZAMIENTO	0	0	0	10	0	2	0	0	0	0	0	0
13	28/12/2007	LA CONVENCIÓN	QUIMBIRI	LLOCLLA (HUAYCO)	0	0	0	20	0	4	0	0	0	0	0	0
TOTAL		EMER	DICIEMBRE		13	0	0	707	421	145	0	0	0	0	0	0



4.2.9 REGISTRO DETALLADO DE EMERGENCIAS Y DAÑOS OCASIONADOS EN EL DEPARTAMENTO DE HUANCABELICA 2007

N°	FECHA	PROVINCIA	DISTRITO	FENÓMENO	FALLEC.	DESAPAR.	HERIDOS DAMNIFIC.	AFFECTAD.	VIVIENDA DESTRUIDA	VIVIENDA AFECT.	CC.EE DESTRU.	CC.EE AFECT.	CC.SS DESTRU.	CC.SS AFECT.	HAS CULT. DESTRU.	HAS CULT. AFECT.
TOTAL		EMER	HUANCABELICA		3	0	7	44733	42628	4283	3	33	1	4	0	20
1	04/01/2007	HUANCABELICA	ACORIA	INUNDACION	0	0	0	6	0	1	0	0	0	0	0	0
2	12/01/2007	ANGARAES	HUAYLAY GRANDE	PRECIPITACIONES - GRANIZO	0	0	0	31	450	5	0	0	0	0	0	20
3	12/01/2007	HUANCABELICA	HUANCABELICA	INCENDIO URBANO	0	0	0	6	0	1	0	0	0	0	0	0
4	14/01/2007	CASTROVIRREYNA	CAPILLAS	LLOCLLA (HUAYCO)	0	0	0	105	0	10	0	0	0	0	0	0
5	20/01/2007	HUANCABELICA	HUANCABELICA	VENDAIALES (VIENTOS FUERTES)	0	0	0	4	0	0	0	0	0	0	0	0
6	20/01/2007	HUANCABELICA	HUANCABELICA	VENDAIALES (VIENTOS FUERTES)	0	0	0	7	0	1	0	0	0	0	0	0
7	31/01/2007	HUANCABELICA	HUANCABELICA	COLAPSO DE VIVIENDAS	0	0	0	5	0	0	0	0	0	0	0	0
8	31/01/2007	HUANCABELICA	HUANCABELICA	DESIZAMIENTO	0	0	0	204	0	0	0	0	0	0	0	0
9	31/01/2007	HUANCABELICA	HUANCABELICA	LLOCLLA (HUAYCO)	0	0	0	0	0	0	0	0	0	0	0	0
10	31/01/2007	HUANCABELICA	NUOVO OCCORO	INCENDIO URBANO	0	0	0	5	0	1	0	0	0	0	0	0
TOTAL		EMER	ENERO		10	0	0	158	665	19	2	0	0	0	0	20
1	01/02/2007	HUANCABELICA	HUANCABELICA	PRECIPITACIONES - LLUVIA	0	0	0	0	4	0	0	0	0	0	0	0
2	02/02/2007	HUANCABELICA	ASCENCION	VENDAIALES (VIENTOS FUERTES)	0	0	7	0	7	0	1	0	0	0	0	0
3	02/02/2007	HUANCABELICA	YALI	VENDAIALES (VIENTOS FUERTES)	0	0	0	16	0	3	0	0	0	0	0	0
4	04/02/2007	HUANCABELICA	HUANDO	VENDAIALES (VIENTOS FUERTES)	0	0	0	5	0	1	0	0	0	0	0	0
5	05/02/2007	HUANCABELICA	HUANDO	VENDAIALES (VIENTOS FUERTES)	0	0	0	5	0	1	0	0	0	0	0	0
6	09/02/2007	HUANCABELICA	HUANCABELICA	INUNDACION	0	0	0	18	0	0	0	0	0	0	0	0
7	12/02/2007	HUANCABELICA	HUACHOCOLPA	LLOCLLA (HUAYCO)	0	0	0	70	0	35	0	0	0	0	0	0
8	13/02/2007	HUANCABELICA	ACOBAMBILLA	DERRUMBE	0	0	0	35	0	0	0	0	0	0	0	0
9	15/02/2007	HUANCABELICA	ACOBAMBILLA	HELADA	0	0	0	57	0	0	0	0	0	0	0	0
10	15/02/2007	HUANCABELICA	ASCENCION	PRECIPITACIONES - LLUVIA	0	0	0	1	0	0	0	0	0	0	0	0
11	16/02/2007	HUANCABELICA	ACOBAMBILLA	HELADA	0	0	0	105	0	0	0	0	0	0	0	0
12	16/02/2007	HUANCABELICA	ACOBAMBILLA	HELADA	0	0	0	96	0	10	0	0	0	0	0	0
13	16/02/2007	HUANCABELICA	ACOBAMBILLA	HELADA	0	0	0	197	0	60	0	0	0	0	0	0
14	16/02/2007	HUANCABELICA	ACORIA	HELADA	0	0	0	200	0	0	0	0	0	0	0	0
15	16/02/2007	HUANCABELICA	ACORIA	HELADA	0	0	0	100	0	0	0	0	0	0	0	0
16	16/02/2007	HUANCABELICA	ACORIA	HELADA	0	0	0	136	0	0	0	0	0	0	0	0
17	16/02/2007	HUANCABELICA	ACORIA	HELADA	0	0	0	210	0	0	0	0	0	0	0	0
18	16/02/2007	HUANCABELICA	ACORIA	HELADA	0	0	0	150	0	0	0	0	0	0	0	0
19	16/02/2007	HUANCABELICA	HUANDO	HELADA	0	0	0	160	0	0	0	0	0	0	0	0
20	16/02/2007	HUANCABELICA	YALI	HELADA	0	0	0	967	0	0	0	0	0	0	0	0
21	16/02/2007	HUANCABELICA	YALI	HELADA	0	0	0	100	0	0	0	0	0	0	0	0
22	16/02/2007	HUANCABELICA	YALI	HELADA	0	0	0	120	0	100	0	0	0	0	0	0
23	16/02/2007	HUANCABELICA	YALI	INCENDIO URBANO	0	0	0	26	0	7	0	0	0	0	0	0
24	17/02/2007	ACOBAMBA	ACOBAMBA	HELADA	0	0	0	30000	0	0	0	0	0	0	0	0
25	17/02/2007	HUANCABELICA	ACORIA	HELADA	0	0	0	150	0	0	0	0	0	0	0	0
26	17/02/2007	HUANCABELICA	HUANDO	HELADA	0	0	0	100	0	0	0	0	0	0	0	0
27	17/02/2007	HUANCABELICA	MANTA	HELADA	0	0	0	300	0	0	0	0	0	0	0	0



Nº	FECHA	PROVINCIA	DISTRITO	FENÓMENO	FALLEC.	DESAPAR.	HERIDOS DAMNIFIC.	AFFECTAD.	VIVIENDA DESTRUIDA	VIVIENDA AFECT.	CC.EE DESTRU.	CC.EE AFECT.	CC.SS DESTRU.	CC.SS AFECT.	HAS CULT. DESTRU.	HAS CULT. AFECT.
28	18/02/2007	HUANCABELICA	ACORIA	HELADA	0	0	0	0	419	0	0	0	0	0	0	0
29	19/02/2007	HUANCABELICA	ACORIA	HELADA	0	0	0	0	330	0	0	0	0	0	0	0
30	21/02/2007	HUANCABELICA	HUANCABELICA	COLAPSO DE VIVIENDAS	0	0	0	9	0	0	0	0	0	0	0	0
31	22/02/2007	HUANCABELICA	ACORIA	HELADA	0	0	0	0	210	0	0	0	0	0	0	0
32	24/02/2007	HUANCABELICA	YULI	COLAPSO DE VIVIENDAS	0	0	0	8	0	0	0	0	0	0	0	0
33	28/02/2007	HUANCABELICA	HUANCABELICA	COLAPSO DE VIVIENDAS	0	0	0	4	0	0	0	0	0	0	0	0
34	28/02/2007	HUANCABELICA	HUANCABELICA	INUNDACION	0	0	0	0	37	0	0	0	0	0	0	0
TOTAL		EMER	FEBRERO		34	0	7	32128	2224	120	116	0	0	0	0	0
1	03/03/2007	HUANCABELICA	YULI	INCENDIO URBANO	0	0	0	6	0	1	0	0	0	0	0	0
2	07/03/2007	HUANCABELICA	HUANCABELICA	INUNDACION	0	0	0	5	0	1	0	0	0	0	0	0
3	07/03/2007	HUANCABELICA	HUANCABELICA	INUNDACION	0	0	0	0	8	0	1	0	0	0	0	0
4	08/03/2007	HUANCABELICA	ACORIA	HELADA	0	0	0	0	60	0	0	0	0	0	0	0
5	08/03/2007	HUANCABELICA	HUANCABELICA	PRECIPITACIONES - LLUVIA	0	0	0	0	6	0	0	0	0	0	0	0
6	08/03/2007	HUANCABELICA	YULI	COLAPSO DE VIVIENDAS	0	0	0	5	0	1	0	0	0	0	0	0
7	08/03/2007	HUANCABELICA	YULI	INCENDIO URBANO	0	0	0	7	0	0	0	0	0	0	0	0
8	09/03/2007	CHURCAMP	PACHAMARCA	VENDAVALES (VIENTOS FUERTES)	0	0	0	18	0	3	0	0	0	0	0	0
9	12/03/2007	HUANCABELICA	IZCACHACA	INUNDACION	0	0	0	0	280	0	0	0	0	0	0	0
10	12/03/2007	HUANCABELICA	YULI	VENDAVALES (VIENTOS FUERTES)	0	0	0	2	0	1	0	0	0	0	0	0
11	13/03/2007	HUANCABELICA	HUANDO	HELADA	0	0	0	0	116	0	0	0	0	0	0	0
12	14/03/2007	CHURCAMP	S. PEDRO DE CORIS	LLOCLLA (HUAYCO)	3	0	0	0	250	0	0	0	0	0	0	0
13	15/03/2007	HUANCABELICA	YULI	HELADA	0	0	0	0	41	0	0	0	0	0	0	0
14	17/03/2007	HUANCABELICA	PILPICHACA	COLAPSO DE VIVIENDAS	0	0	0	6	0	1	0	0	0	0	0	0
15	18/03/2007	HUANCABELICA	YULI	HELADA	0	0	0	6	0	1	0	0	0	0	0	0
16	19/03/2007	HUANCABELICA	HUANDO	VENDAVALES (VIENTOS FUERTES)	0	0	0	0	0	0	0	0	0	0	0	0
17	20/03/2007	HUANCABELICA	YULI	HELADA	0	0	0	0	200	0	0	0	0	0	0	0
18	20/03/2007	HUANCABELICA	YULI	VENDAVALES (VIENTOS FUERTES)	0	0	0	6	0	1	0	0	0	0	0	0
19	21/03/2007	HUANCABELICA	YULI	INCENDIO URBANO	0	0	0	0	7	0	0	0	0	0	0	0
20	21/03/2007	HUANCABELICA	YULI	INCENDIO URBANO	0	0	0	0	9	0	0	0	0	0	0	0
21	24/03/2007	HUANCABELICA	HUANCABELICA	COLAPSO DE VIVIENDAS	0	0	0	4	0	1	0	0	0	0	0	0
22	24/03/2007	HUANCABELICA	YULI	COLAPSO DE VIVIENDAS	0	0	0	8	0	0	0	0	0	0	0	0
23	24/03/2007	HUANCABELICA	YULI	COLAPSO DE VIVIENDAS	0	0	0	7	0	1	0	0	0	0	0	0
24	26/03/2007	HUANCABELICA	HUANDO	INUNDACION	0	0	0	7	0	1	0	0	0	0	0	0
25	27/03/2007	HUANCABELICA	HUANCABELICA	COLAPSO DE VIVIENDAS	0	0	0	10	0	0	0	0	0	0	0	0
26	30/03/2007	HUANCABELICA	HUANCABELICA	COLAPSO DE VIVIENDAS	0	0	0	7	0	1	0	0	0	0	0	0
TOTAL		EMER	MARZO		26	3	0	121	961	19	2	0	1	0	0	0
1	04/04/2007	HUANCABELICA	YULI	INCENDIO URBANO	0	0	0	3	0	1	0	0	0	0	0	0
2	09/04/2007	HUANCABELICA	YULI	VENDAVALES (VIENTOS FUERTES)	0	0	0	3	0	1	0	0	0	0	0	0
3	10/04/2007	HUANCABELICA	YULI	VENDAVALES (VIENTOS FUERTES)	0	0	0	3	0	1	0	0	0	0	0	0
4	13/04/2007	HUANCABELICA	ACORIA	HELADA	0	0	0	160	0	0	0	0	0	0	0	0
5	13/04/2007	HUANCABELICA	HUANCABELICA	COLAPSO DE VIVIENDAS	0	0	0	7	0	1	0	0	0	0	0	0
6	15/04/2007	HUANCABELICA	YULI	INCENDIO URBANO	0	0	0	3	0	1	0	0	0	0	0	0
7	16/04/2007	HUANCABELICA	ACORIA	HELADA	0	0	0	120	0	0	0	0	0	0	0	0
8	20/04/2007	HUANCABELICA	HUANDO	HELADA	0	0	0	0	6	0	0	0	0	0	0	0
TOTAL		EMER	ABRIL		8	0	0	305	0	6	0	0	0	0	0	0



Nº	FECHA	PROVINCIA	DISTRITO	FENÓMENO	FALLEC.	DESAPAR.	HERIDOS DAMNIFIC.	AFFECTAD.	VIVIENDA DESTRUIDA	VIVIENDA AFECT.	CC.EE DESTRU.	CC.EE AFECT.	CC.SS DESTRU.	CC.SS AFECT.	HAS CULT. DESTRU.	HAS CULT. AFECT.
1	01/05/2007	ANGARAES	JULCAMARCA	INCENDIO URBANO	0	0	0	25	0	5	0	0	0	0	0	0
2	09/05/2007	HUANCABELICA	HUANCABELICA	HELADA	0	0	0	25	0	0	0	0	0	0	0	0
3	09/05/2007	HUANCABELICA	YULI	INUNDACION	0	0	0	3	0	1	0	0	0	0	0	0
4	15/05/2007	HUANCABELICA	ACORIA	HELADA	0	0	0	50	0	0	0	0	0	0	0	0
5	16/05/2007	HUANCABELICA	ACORIA	VENDAVALES (VIENTOS FUERTES)	0	0	0	7	0	1	0	0	0	0	0	0
6	16/05/2007	HUANCABELICA	YULI	HELADA	0	0	0	10	0	0	0	0	0	0	0	0
7	18/05/2007	HUANCABELICA	CONAYCA	HELADA	0	0	0	0	62	0	0	0	0	0	0	0
TOTAL		EMER	MAYO		7	0	0	60	122	7	0	0	0	0	0	0
1	01/06/2007	HUANCABELICA	YULI	VENDAVALES (VIENTOS FUERTES)	0	0	0	7	0	0	0	0	0	0	0	0
2	04/06/2007	HUANCABELICA	ACORIA	VENDAVALES (VIENTOS FUERTES)	0	0	0	2	0	1	0	0	0	0	0	0
3	07/06/2007	ANGARAES	CALLANMARCA	HELADA	0	0	0	150	0	0	0	0	0	0	0	0
4	08/06/2007	CASTROVIRREYNA	CASTROVIRREYNA	INCENDIO URBANO	0	0	0	4	0	1	0	0	0	0	0	0
5	15/06/2007	HUANCABELICA	ACORIA	VENDAVALES (VIENTOS FUERTES)	0	0	0	0	5	0	0	0	0	0	0	0
TOTAL		EMER	JUNIO		5	0	0	163	5	2	0	0	0	0	0	0
1	05/07/2007	CHURCAMP	LOGROJA	INCENDIO URBANO	0	0	0	5	0	1	0	0	0	0	0	0
2	06/07/2007	HUANCABELICA	ACORIA	INCENDIO URBANO	0	0	0	7	0	1	0	0	0	0	0	0
3	11/07/2007	HUANCABELICA	HUANCABELICA	VENDAVALES (VIENTOS FUERTES)	0	0	0	5	0	1	0	0	0	0	0	0
4	27/07/2007	ANGARAES	SECCILLA	INCENDIO URBANO	0	0	0	4	0	1	0	0	0	0	0	0
5	27/07/2007	HUANCABELICA	HUANCABELICA	DESGLIZAMIENTO	0	0	0	0	2	0	0	0	0	0	0	0
6	29/07/2007	HUANCABELICA	ACORIA	INCENDIO URBANO	0	0	0	9	0	1	0	0	0	0	0	0
7	29/07/2007	HUANCABELICA	PALCA	INCENDIO URBANO	0	0	0	7	0	1	0	0	0	0	0	0
8	31/07/2007	HUANCABELICA	YULI	VENDAVALES (VIENTOS FUERTES)	0	0	0	7	0	1	0	0	0	0	0	0
9	31/07/2007	HUANCABELICA	YULI	VENDAVALES (VIENTOS FUERTES)	0	0	0	0	5	0	0	0	0	0	0	0
TOTAL		EMER	JULIO		9	0	0	44	7	6	3	0	0	0	0	0
1	01/08/2007	HUANCABELICA	HUANDO	VENDAVALES (VIENTOS FUERTES)	0	0	0	0	4	0	0	0	0	0	0	0
2	04/08/2007	ANGARAES	S.A DE ANTAPARCO	INCENDIO URBANO	0	0	0	8	0	1	0	0	0	0	0	0
3	08/08/2007	HUANCABELICA	YULI	INCENDIO URBANO	0	0	0	8	0	1	0	0	0	0	0	0
4	08/08/2007	HUANCABELICA	YULI	INCENDIO URBANO	0	0	0	0	4	0	0	0	0	0	0	0
5	09/08/2007	HUANCABELICA	HUANCABELICA	VENDAVALES (VIENTOS FUERTES)	0	0	0	0	1	0	0	0	0	0	0	0
6	15/08/2007	CASTROVIRREYNA	ARMA	SISMOS	0	0	0	790	925	158	0	0	0	0	0	0
7	15/08/2007	CASTROVIRREYNA	AURAHUA	SISMOS	0	0	0	560	690	112	0	0	0	0	0	0
8	15/08/2007	CASTROVIRREYNA	CAPILLAS	SISMOS	0	0	0	415	510	83	0	0	0	0	0	0
9	15/08/2007	CASTROVIRREYNA	CASTROVIRREYNA	SISMOS	0	0	0	680	1870	136	0	0	0	0	0	0
10	15/08/2007	CASTROVIRREYNA	CASTROVIRREYNA	SISMOS	0	0	0	150	0	0	0	0	0	0	0	0
11	15/08/2007	CASTROVIRREYNA	CASTROVIRREYNA	SISMOS	0	0	0	1000	1100	200	0	0	0	0	0	0
12	15/08/2007	CASTROVIRREYNA	CHUPAMARCA	SISMOS	0	0	0	157	0	0	0	0	0	0	0	0
13	15/08/2007	CASTROVIRREYNA	CHUPAMARCA	SISMOS	0	0	0	320	395	64	0	0	0	0	0	0
14	15/08/2007	CASTROVIRREYNA	COCAS	SISMOS	0	0	0	39	0	39	0	0	0	0	0	0
15	15/08/2007	CASTROVIRREYNA	COCAS	SISMOS	0	0	0	345	650	69	0	0	0	0	0	0
16	15/08/2007	CASTROVIRREYNA	HUACHOS	SISMOS	0	0	0	315	380	63	0	0	0	0	0	0
17	15/08/2007	CASTROVIRREYNA	HUAMATAMBO	SISMOS	0	0	0	0	0	0	0	0	0	0	0	0



Nº	FECHA	PROVINCIA	DISTRITO	FENÓMENO	FALLEC.	DESAPAR.	HERIDOS	DAMNIFIC.	AFECTAD.	VIVIENDA DESTRUIDA	VIVIENDA AFECT.	CC.EE DESTRU.	CC.EE AFECT.	CC.SS DESTRU.	CC.SS AFECT.	HAS CULT. DESTRU.	HAS CULT. AFECT.
18	15/08/2007	CASTROVIRREYNA	MOLLEPAMPA	SISMOS	0	0	0	630	1200	126	240	0	0	0	0	0	0
19	15/08/2007	CASTROVIRREYNA	SAN JUAN	SISMOS	0	0	0	370	455	74	91	0	0	0	0	0	0
20	15/08/2007	CASTROVIRREYNA	SANTA ANA	SISMOS	0	0	0	140	0	0	0	0	0	0	0	0	0
21	15/08/2007	CASTROVIRREYNA	SANTA ANA	SISMOS	0	0	0	53	0	0	0	0	0	0	0	0	0
22	15/08/2007	CASTROVIRREYNA	SANTA ANA	SISMOS	0	0	0	220	270	44	54	0	0	0	0	0	0
23	15/08/2007	CASTROVIRREYNA	TANTARA	SISMOS	0	0	0	280	345	56	69	0	0	0	0	0	0
24	15/08/2007	CASTROVIRREYNA	TICRAPO	SISMOS	0	0	0	1135	1530	227	306	0	0	0	0	0	0
25	15/08/2007	CHURCAMP	LOCOJA	SISMOS	0	0	0	260	115	52	23	0	0	0	0	0	0
26	15/08/2007	HUANCABELICA	ACOBAMBILLA	SISMOS	0	0	0	0	0	0	0	0	0	0	0	0	0
27	15/08/2007	HUANCABELICA	CUENCA	SISMOS	0	0	0	208	0	0	0	0	0	0	0	0	0
28	15/08/2007	HUANCABELICA	HUANCABELICA	SISMOS	0	0	0	210	250	42	50	0	0	0	0	0	0
29	15/08/2007	HUANCABELICA	MANTA	HELADA	0	0	0	0	20	0	0	0	0	0	0	0	0
30	15/08/2007	HUANCABELICA	PALCA	HELADA	0	0	0	120	460	24	92	0	0	0	0	0	0
31	15/08/2007	HUANCABELICA	YALI	SISMOS	0	0	0	135	1305	27	261	0	0	0	0	0	0
32	15/08/2007	HUANCABELICA	AYAVI	SISMOS	0	0	0	105	1650	103	330	0	0	0	0	0	0
33	15/08/2007	HUANCABELICA	AYAVI	SISMOS	0	0	0	25	250	5	50	0	0	0	0	0	0
34	15/08/2007	HUANCABELICA	CORDOVA	SISMOS	0	0	0	205	230	41	46	0	0	0	0	0	0
35	15/08/2007	HUANCABELICA	HUACUNDO ARMA	SISMOS	0	0	0	165	575	33	115	0	0	0	0	0	0
36	15/08/2007	HUANCABELICA	HUAYTARA	SISMOS	0	0	0	300	375	55	75	0	0	0	0	0	0
37	15/08/2007	HUANCABELICA	HUAYTARA	SISMOS	0	0	0	120	0	0	0	0	0	0	0	0	0
38	15/08/2007	HUANCABELICA	HUAYTARA	SISMOS	0	0	0	200	575	40	115	0	0	0	0	0	0
39	15/08/2007	HUANCABELICA	HUAYTARA	SISMOS	0	0	0	245	145	49	29	0	0	0	0	0	0
40	15/08/2007	HUANCABELICA	HUAYTARA	SISMOS	0	0	0	250	400	50	80	0	0	0	0	0	0
41	15/08/2007	HUANCABELICA	LARAMARCA	SISMOS	0	0	0	10	0	10	0	0	0	0	0	0	0
42	15/08/2007	HUANCABELICA	OCOYO	SISMOS	0	0	0	30	920	6	184	0	0	0	0	0	0
43	15/08/2007	HUANCABELICA	PILPICHACA	SISMOS	0	0	0	50	845	10	169	0	0	0	0	0	0
44	15/08/2007	HUANCABELICA	PILPICHACA	SISMOS	0	0	0	65	240	13	48	0	0	0	0	0	0
45	15/08/2007	HUANCABELICA	QUERO	SISMOS	0	0	0	95	225	19	45	0	0	0	0	0	0
46	15/08/2007	HUANCABELICA	QUITO-ARMA	SISMOS	0	0	0	95	225	19	45	0	0	0	0	0	0
47	15/08/2007	HUANCABELICA	S.A.DE CUSICANCHA	SISMOS	0	0	0	220	540	44	108	0	0	0	0	0	0
48	15/08/2007	HUANCABELICA	S.A.DE CUSICANCHA	SISMOS	0	0	0	0	4	4	0	0	0	0	0	0	0
49	15/08/2007	HUANCABELICA	S.F.DE SANGAYACO	SISMOS	0	0	0	6	0	1	0	0	0	0	0	0	0
50	15/08/2007	HUANCABELICA	S.DOMINDE CAPILLAS	SISMOS	0	0	0	0	0	0	0	0	0	0	0	0	0
51	15/08/2007	HUANCABELICA	SAN ISIDRO	SISMOS	0	0	0	0	0	0	0	0	0	0	0	0	0
52	15/08/2007	HUANCABELICA	SANTIDE CHOCORVOS	SISMOS	0	0	0	0	0	0	0	0	0	0	0	0	0
53	15/08/2007	HUANCABELICA	SANTIDE QUIRHUARA	SISMOS	0	0	0	0	0	0	0	0	0	0	0	0	0
54	15/08/2007	HUANCABELICA	TAMBO	SISMOS	0	0	0	0	0	0	0	0	0	0	0	0	0
55	16/08/2007	HUANCABELICA	YALI	VENDAVALES (VIENTOS FUERTES)	0	0	0	6	4	1	0	0	0	0	0	0	0
56	26/08/2007	ANGARAES	S.A.DE ANTAPARCO	INCENDIO URBANO	0	0	0	0	0	0	0	0	0	0	0	0	0
57	27/08/2007	HUANCABELICA	HUANCABELICA	HELADA	0	0	0	0	0	0	0	0	0	0	0	0	0
58	27/08/2007	HUANCABELICA	HUANCABELICA	INCENDIO URBANO	0	0	0	6	0	1	0	0	0	0	0	0	0
59	30/08/2007	HUANCABELICA	ACOBAMBILLA	HELADA	0	0	0	0	57	0	0	0	0	0	0	0	0
60	31/08/2007	HUANCABELICA	YALI	VENDAVALES (VIENTOS FUERTES)	0	0	0	0	4	0	1	0	0	0	0	0	0
TOTAL		EMER	AGOSTO		60	0	0	11530	20301	2119	4138	3	30	1	4	0	0



Nº	FECHA	PROVINCIA	DISTRITO	FENÓMENO	FALLEC.	DESAPAR.	HERIDOS	DAMNIFIC.	AFECTAD.	VIVIENDA DESTRUIDA	VIVIENDA AFECT.	CC.EE DESTRU.	CC.EE AFECT.	CC.SS DESTRU.	CC.SS AFECT.	HAS CULT. DESTRU.	HAS CULT. AFECT.
1	01/09/2007	ANGARAES	S.A.DE ANTAPARCO	INCENDIO URBANO	0	0	0	7	0	1	0	0	0	0	0	0	0
2	03/09/2007	ANGARAES	S.A.DE ANTAPARCO	INCENDIO URBANO	0	0	0	6	0	1	0	0	0	0	0	0	0
3	04/09/2007	HUANCABELICA	HUANCABELICA	HELADA	0	0	0	15669	0	0	0	0	0	0	0	0	0
4	05/09/2007	ANGARAES	S.A.DE ANTAPARCO	INCENDIO URBANO	0	0	0	6	0	1	0	0	0	0	0	0	0
5	05/09/2007	CHURCAMP	PACHAMARCA	HELADA	0	0	0	0	50	0	0	0	0	0	0	0	0
6	09/09/2007	ANGARAES	S.A.DE ANTAPARCO	INCENDIO URBANO	0	0	0	6	0	1	0	0	0	0	0	0	0
7	12/09/2007	HUANCABELICA	YALI	HELADA	0	0	0	0	78	0	0	0	0	0	0	0	0
8	17/09/2007	HUANCABELICA	PALCA	INCENDIO URBANO	0	0	0	2	0	1	0	0	0	0	0	0	0
9	17/09/2007	HUANCABELICA	PALCA	INCENDIO URBANO	0	0	0	5	0	0	1	0	0	0	0	0	0
10	24/09/2007	HUANCABELICA	VILCA	HELADA	0	0	0	4	50	0	0	0	0	0	0	0	0
11	29/09/2007	HUANCABELICA	YALI	INCENDIO URBANO	0	0	0	4	0	1	0	0	0	0	0	0	0
12	30/09/2007	HUANCABELICA	PALCA	HELADA	0	0	0	0	80	0	0	0	0	0	0	0	0
TOTAL		EMER	SETIEMBRE		12	0	0	36	15927	6	1	0	0	0	0	0	0
1	05/10/2007	HUANCABELICA	HUANDO	VENDAVALES (VIENTOS FUERTES)	0	0	0	0	4	0	1	0	0	0	0	0	0
2	09/10/2007	HUANCABELICA	YALI	INCENDIO URBANO	0	0	0	8	0	1	0	0	0	0	0	0	0
3	10/10/2007	HUANCABELICA	ACORIA	HELADA	0	0	0	0	50	0	0	0	0	0	0	0	0
4	16/10/2007	HUANCABELICA	YALI	VENDAVALES (VIENTOS FUERTES)	0	0	0	0	3	0	1	0	0	0	0	0	0
5	18/10/2007	TAYACAJA	COLCABAMBA	VENDAVALES (VIENTOS FUERTES)	0	0	0	0	36	0	0	0	0	0	0	0	0
6	18/10/2007	TAYACAJA	COLCABAMBA	VENDAVALES (VIENTOS FUERTES)	0	0	0	0	0	0	0	0	0	0	0	0	0
7	21/10/2007	CHURCAMP	EL CARMEN	VENDAVALES (VIENTOS FUERTES)	0	0	0	0	5	0	1	0	0	0	0	0	0
8	22/10/2007	HUANCABELICA	HUANCABELICA	PRECIPITACIONES - LLUVIA	0	0	0	3	0	0	1	0	0	0	0	0	0
9	23/10/2007	HUANCABELICA	YALI	VENDAVALES (VIENTOS FUERTES)	0	0	0	0	4	0	0	0	0	0	0	0	0
10	24/10/2007	CHURCAMP	EL CARMEN	VENDAVALES (VIENTOS FUERTES)	0	0	0	0	8	0	2	0	0	0	0	0	0
11	24/10/2007	CHURCAMP	EL CARMEN	VENDAVALES (VIENTOS FUERTES)	0	0	0	5	0	0	5	0	0	0	0	0	0
12	26/10/2007	CHURCAMP	EL CARMEN	VENDAVALES (VIENTOS FUERTES)	0	0	0	0	0	0	0	0	0	0	0	0	0
13	29/10/2007	HUANCABELICA	HUANCABELICA	INCENDIO URBANO	0	0	0	0	8	0	1	0	0	0	0	0	0
TOTAL		EMER	OCTUBRE		13	0	0	24	110	2	12	0	2	0	0	0	0
1	06/11/2007	HUAYTARA	SANTIDE QUIRHUARA	HELADA	0	0	0	0	50	0	0	0	0	0	0	0	0
2	07/11/2007	HUANCABELICA	HUANCABELICA	VENDAVALES (VIENTOS FUERTES)	0	0	0	0	3	0	1	0	0	0	0	0	0
3	09/11/2007	HUANCABELICA	ACORIA	INCENDIO URBANO	0	0	0	3	0	1	0	0	0	0	0	0	0
4	12/11/2007	HUANCABELICA	HUANCABELICA	INCENDIO URBANO	0	0	0	5	0	1	0	0	0	0	0	0	0
5	13/11/2007	HUANCABELICA	ACORIA	HELADA	0	0	0	27	0	0	0	0	0	0	0	0	0
6	15/11/2007	ANGARAES	ANCHONGA	SEQUIA	0	0	0	0	1804	0	0	0	0	0	0	0	0
7	15/11/2007	TAYACAJA	COLCABAMBA	HELADA	0	0	0	0	150	0	0	0	0	0	0	0	0
8	19/11/2007	HUANCABELICA	YALI	VENDAVALES (VIENTOS FUERTES)	0	0	0	0	4	0	0	0	0	0	0	0	0
9	21/11/2007	HUANCABELICA	ASCENCION	INUNDACION	0	0	0	0	3	0	1	0	0	0	0	0	0
10	22/11/2007	HUANCABELICA	HUANCABELICA	INUNDACION	0	0	0	0	4	0	1	0	0	0	0	0	0
11	24/11/2007	HUANCABELICA	HUANCABELICA	PRECIPITACIONES - LLUVIA	0	0	0	0	3	0	0	0	0	0	0	0	0
12	24/11/2007	HUANCABELICA	YALI	INCENDIO URBANO	0	0	0	5	0	0	1	0	0	0	0	0	0
13	27/11/2007	HUANCABELICA	YALI	INCENDIO URBANO	0	0	0	3	0	0	0	0	0	0	0	0	0



Nº	FECHA	PROVINCIA	DISTRITO	FENÓMENO	FALLEC.	DESAPAR.	HERIDOS	DAMNIFIC.	AFECTAD.	VIVIENDA DESTRUIDA	VIVIENDA AFECT.	CC.EE DESTRU.	CC.EE AFECT.	CC.SS. DESTRU.	CC.SS. AFECT.	HAS CULT. DESTRU.	HAS CULT. AFECT.
16	28/11/2007	HUANCABELICA	YALLI	HELADA	0	0	0	0	60	0	0	0	0	0	0	0	0
17	30/11/2007	CASTROVIRREYNA	SANTAANA	SISMOS	0	0	0	0	76	0	0	0	0	0	0	0	0
18	30/11/2007	HUANCABELICA	HUANDO	HELADA	0	0	0	84	0	0	0	0	0	0	0	0	0
	TOTAL	EMER	NOVIEMBRE		18	0	0	164	2187	3	6	0	0	0	0	0	0
1	05/12/2007	HUANCABELICA	ASCENCION	HELADA	0	0	0	0	65	0	0	0	0	0	0	0	0
2	06/12/2007	HUANCABELICA	ACORIA	HELADA	0	0	0	0	25	0	0	0	0	0	0	0	0
3	07/12/2007	HUANCABELICA	HUANCABELICA	PRECIPITACIONES - LLUVIA	0	0	0	0	4	0	1	0	0	0	0	0	0
4	11/12/2007	HUANCABELICA	YALLI	HELADA	0	0	0	0	25	0	0	0	0	0	0	0	0
	TOTAL	EMER	DICIEMBRE		4	0	0	0	119	0	1	0	0	0	0	0	0



4.2.10 REGISTRO DETALLADO DE EMERGENCIAS Y DAÑOS OCASIONADOS EN EL DEPARTAMENTO DE HUANUCO 2007

Nº	FECHA	PROVINCIA	DISTRITO	FENÓMENO	FALLEC.	DESAPAR.	HERIDOS	DAMNIFIC.	AFECTAD.	VIVIENDA DESTRUIDA	VIVIENDA AFECT.	CC.EE DESTRU.	CC.EE AFECT.	CC.SS. DESTRU.	CC.SS. AFECT.	HAS CULT. DESTRU.	HAS CULT. AFECT.
	TOTAL	EMER	HUANUCO		353	0	147	1969	97049	361	586	1	9	0	0	0	0
1	01/01/2007	LEONCIO PRADO	RUPA-RUPA	INUNDACION	0	0	0	6	0	1	0	0	0	0	0	0	0
2	02/01/2007	LEONCIO PRADO	RUPA-RUPA	INUNDACION	0	0	0	0	150	0	50	0	0	0	0	0	0
3	02/01/2007	LEONCIO PRADO	RUPA-RUPA	INUNDACION	0	0	0	0	25	0	5	0	0	0	0	0	0
4	02/01/2007	LEONCIO PRADO	RUPA-RUPA	INUNDACION	0	0	0	0	30	0	6	0	0	0	0	0	0
5	02/01/2007	MARAFON	CHOLON	INUNDACION	0	0	0	0	60	0	12	0	0	0	0	0	0
6	02/01/2007	YAROWILCA	CHAVINILLO	COLAPSO DE VIVIENDAS	0	0	0	3	0	1	0	0	0	0	0	0	0
7	03/01/2007	LEONCIO PRADO	M. DAMASO BERAUN	INUNDACION	0	0	0	7	0	1	0	0	0	0	0	0	0
8	03/01/2007	LEONCIO PRADO	RUPA-RUPA	INUNDACION	0	0	0	28	0	8	0	0	0	0	0	0	0
9	03/01/2007	LEONCIO PRADO	RUPA-RUPA	INUNDACION	0	0	0	0	30	0	8	0	0	0	0	0	0
10	03/01/2007	LEONCIO PRADO	RUPA-RUPA	INUNDACION	0	0	0	0	8	0	4	0	0	0	0	0	0
11	03/01/2007	MARAFON	CHOLON	INUNDACION	0	0	0	50	0	15	0	0	0	0	0	0	0
12	04/01/2007	LEONCIO PRADO	D. ALMIAS ROBLES	INUNDACION	0	0	0	0	50	0	10	0	0	0	0	0	0
13	05/01/2007	YAROWILCA	CHAVINILLO	INCENDIO URBANO	0	0	0	5	0	1	0	0	0	0	0	0	0
14	06/01/2007	HUACAYBAMBA	PINRA	COLAPSO DE VIVIENDAS	0	0	0	24	0	9	0	0	0	0	0	0	0
15	07/01/2007	AMBO	HUACAR	INCENDIO URBANO	0	0	0	5	0	1	0	0	0	0	0	0	0
16	08/01/2007	AMBO	AMBO	COLAPSO DE VIVIENDAS	0	0	0	0	1	0	1	0	0	0	0	0	0
17	08/01/2007	HUANUCO	CHURUBAMBA	COLAPSO DE VIVIENDAS	0	0	0	3	0	1	0	0	0	0	0	0	0
18	08/01/2007	YAROWILCA	CHAVINILLO	COLAPSO DE VIVIENDAS	0	0	0	7	0	1	0	0	0	0	0	0	0
19	10/01/2007	LEONCIO PRADO	RUPA-RUPA	INUNDACION	0	0	0	4	0	0	1	0	0	0	0	0	0
20	10/01/2007	PUERTO INCA	HONORIA	INCENDIO URBANO	0	0	0	0	7	0	1	0	0	0	0	0	0
21	11/01/2007	PUERTO INCA	PUERTO INCA	INUNDACION	0	0	0	0	16	0	3	0	0	0	0	0	0
22	12/01/2007	AMBO	AMBO	COLAPSO DE VIVIENDAS	0	0	0	0	7	0	1	0	0	0	0	0	0
23	12/01/2007	HUANUCO	HUANUCO	COLAPSO DE VIVIENDAS	0	0	0	2	0	1	0	0	0	0	0	0	0
24	12/01/2007	PUERTO INCA	PUERTO INCA	INCENDIO URBANO	0	0	0	8	0	2	0	0	0	0	0	0	0
25	13/01/2007	HUANUCO	CHURUBAMBA	COLAPSO DE VIVIENDAS	0	0	0	0	5	0	1	0	0	0	0	0	0
26	14/01/2007	YAROWILCA	CHAVINILLO	INCENDIO URBANO	0	0	0	11	0	1	0	0	0	0	0	0	0
27	16/01/2007	YAROWILCA	CHAVINILLO	COLAPSO DE VIVIENDAS	0	0	0	4	0	0	0	0	0	0	0	0	0
28	19/01/2007	MARAFON	HUACACHUCO	INCENDIO URBANO	0	0	0	7	0	1	0	0	0	0	0	0	0
29	19/01/2007	PUERTO INCA	PUERTO INCA	TORRENTE ELECTRICA (TEMPESTAD	0	0	0	0	31	0	5	0	0	0	0	0	0
30	19/01/2007	PUERTO INCA	TOURNAVISTA	INUNDACION	0	0	0	0	11	0	2	0	0	0	0	0	0
31	20/01/2007	HUANUCO	CHURUBAMBA	COLAPSO DE VIVIENDAS	0	0	0	0	6	0	1	0	0	0	0	0	0
32	20/01/2007	PUERTO INCA	YUYAPICHIS	LLOCILLA (HUAYCO)	0	0	0	12	0	0	0	0	0	0	0	0	0
33	21/01/2007	AMBO	AMBO	COLAPSO DE VIVIENDAS	0	0	0	0	8	0	1	0	0	0	0	0	0
34	25/01/2007	HUAMALES	CHAVIN DE PARIARCA	COLAPSO DE VIVIENDAS	0	0	0	7	0	2	1	0	0	0	0	0	0
35	25/01/2007	PUERTO INCA	HONORIA	INCENDIO URBANO	0	0	0	6	0	1	0	0	0	0	0	0	0
36	26/01/2007	HUAMALES	CHAVIN DE PARIARCA	COLAPSO DE VIVIENDAS	0	0	0	0	6	0	1	0	0	0	0	0	0
37	27/01/2007	HUANUCO	S.MARIA DEL VALLE	INUNDACION	0	0	0	0	4	0	0	0	0	0	0	0	0
38	28/01/2007	PUERTO INCA	TOURNAVISTA	INUNDACION	0	0	0	8	0	1	0	0	0	0	0	0	0



Nº	FECHA	PROVINCIA	DISTRITO	FENÓMENO	FALLEC.	DESAPAR.	HERIDOS DAMNIFIC.	APECTAD.	VIVIENDA DESTRUIDA	VIVIENDA AFECT.	CC.EE DESTRU.	CC.EE AFECT.	CC.SS DESTRU.	CC.SS AFECT.	HAS CULT. DESTRU.	HAS CULT. AFECT.
39	28/01/2007	PUERTO INCA	TOURNAVISTA	INUNDACION	0	0	0	0	0	0	0	0	0	0	0	0
40	30/01/2007	YAROWILCA	CHAVINILLO	VENDAVALES (VIENTOS FUERTES)	0	0	0	0	4	0	1	0	0	0	0	0
41	30/01/2007	YAROWILCA	JACAS CHICO	INCENDIO URBANO	0	0	0	4	0	0	0	0	0	0	0	0
	TOTAL	EMER	ENERO		41	0	0	218	51	115	0	0	0	0	0	0
1	02/02/2007	HUANUCO	CHURUBAMBA	INCENDIO URBANO	0	0	0	3	0	0	0	0	0	0	0	0
2	03/02/2007	PUERTO INCA	PUERTO INCA	INCENDIO URBANO	0	0	0	14	0	2	0	0	0	0	0	0
3	03/02/2007	PUERTO INCA	PUERTO INCA	INCENDIO URBANO	0	0	0	14	0	2	0	0	0	0	0	0
4	03/02/2007	YAROWILCA	CHAVINILLO	INCENDIO URBANO	0	0	0	5	0	0	0	0	0	0	0	0
5	04/02/2007	HUAMALIES	PUÑOS	INCENDIO URBANO	0	0	0	6	0	1	0	0	0	0	0	0
6	05/02/2007	PUERTO INCA	CODO DEL POZUZO	INCENDIO URBANO	0	0	0	21	0	4	0	0	0	0	0	0
7	06/02/2007	PUERTO INCA	PUERTO INCA	INCENDIO URBANO	0	0	0	6	0	1	0	0	0	0	0	0
8	07/02/2007	HUANUCO	S.FRANC.DE CAYRAN	INCENDIO URBANO	0	0	0	7	0	1	0	0	0	0	0	0
9	07/02/2007	PUERTO INCA	TOURNAVISTA	DESGLIZAMIENTO	0	0	0	1	0	0	0	0	0	0	0	0
10	07/02/2007	PUERTO INCA	YUYAPICHIS	INCENDIO URBANO	0	0	0	10	0	0	0	0	0	0	0	0
11	07/02/2007	PUERTO INCA	YUYAPICHIS	INCENDIO URBANO	0	0	0	10	0	1	0	0	0	0	0	0
12	07/02/2007	PUERTO INCA	YUYAPICHIS	INCENDIO URBANO	0	0	0	12	0	1	0	0	0	0	0	0
13	13/02/2007	AMBO	CONCHAMARCA	VENDAVALES (VIENTOS FUERTES)	0	0	0	0	25	0	4	0	0	0	0	0
14	13/02/2007	YAROWILCA	PAMPAMARCA	INCENDIO URBANO	0	0	0	7	0	1	0	0	0	0	0	0
15	14/02/2007	HUANUCO	S.MARIA DEL VALLE	COLAPSO DE VIVIENDAS	0	0	0	4	0	1	0	0	0	0	0	0
16	14/02/2007	HUANUCO	S.MARIA DEL VALLE	COLAPSO DE VIVIENDAS	0	0	0	0	1	0	0	0	0	0	0	0
17	15/02/2007	PUERTO INCA	TOURNAVISTA	INCENDIO URBANO	0	0	0	6	0	1	0	0	0	0	0	0
18	16/02/2007	HUANUCO	S.MARIA DEL VALLE	INCENDIO URBANO	0	0	0	10	0	0	0	0	0	0	0	0
19	17/02/2007	HUANUCO	CHINCHAO	INCENDIO URBANO	0	0	0	5	0	1	0	0	0	0	0	0
20	18/02/2007	AMBO	SAN RAFAEL	HELADA	0	0	0	0	175	0	0	0	0	0	0	0
21	18/02/2007	AMBO	SAN RAFAEL	HELADA	0	0	0	0	216	0	0	0	0	0	0	0
22	18/02/2007	DOS DE MAYO	CHUQUIS	HELADA	0	0	0	0	950	0	0	0	0	0	0	0
23	18/02/2007	DOS DE MAYO	LA UNION	HELADA	0	0	0	0	1325	0	0	0	0	0	0	0
24	18/02/2007	DOS DE MAYO	MARIAS	HELADA	0	0	0	0	1075	0	0	0	0	0	0	0
25	18/02/2007	DOS DE MAYO	RIPAN	HELADA	0	0	0	0	2010	0	0	0	0	0	0	0
26	18/02/2007	DOS DE MAYO	SHUNQUI	HELADA	0	0	0	0	1495	0	0	0	0	0	0	0
27	18/02/2007	DOS DE MAYO	SILLAPATA	HELADA	0	0	0	0	225	0	0	0	0	0	0	0
28	18/02/2007	DOS DE MAYO	YANAS	HELADA	0	0	0	0	1002	0	0	0	0	0	0	0
29	18/02/2007	YAROWILCA	CHAVINILLO	HELADA	0	0	0	0	0	0	0	0	0	0	0	0
30	19/02/2007	PUERTO INCA	TOURNAVISTA	INUNDACION	0	0	0	9	0	1	0	0	0	0	0	0
31	19/02/2007	YAROWILCA	PAMPAMARCA	INCENDIO URBANO	0	0	0	7	0	0	0	0	0	0	0	0
32	20/02/2007	HUACAYBAMBA	CANCHABAMBA	SEQUIA	0	0	0	0	3000	0	0	0	0	0	0	0
33	20/02/2007	HUACAYBAMBA	COCHABAMBA	SEQUIA	0	0	0	0	1500	0	0	0	0	0	0	0
34	20/02/2007	HUACAYBAMBA	HUACAYBAMBA	SEQUIA	0	0	0	0	2500	0	0	0	0	0	0	0
35	20/02/2007	HUACAYBAMBA	PINRA	SEQUIA	0	0	0	0	5500	0	0	0	0	0	0	0
36	20/02/2007	LAURICOCHA	BAÑOS	HELADA	0	0	0	0	700	0	0	0	0	0	0	0
37	20/02/2007	LAURICOCHA	JESUS	HELADA	0	0	0	0	3325	0	0	0	0	0	0	0
38	20/02/2007	LAURICOCHA	JIVA	HELADA	0	0	0	0	350	0	0	0	0	0	0	0



Nº	FECHA	PROVINCIA	DISTRITO	FENÓMENO	FALLEC.	DESAPAR.	HERIDOS DAMNIFIC.	APECTAD.	VIVIENDA DESTRUIDA	VIVIENDA AFECT.	CC.EE DESTRU.	CC.EE AFECT.	CC.SS DESTRU.	CC.SS AFECT.	HAS CULT. DESTRU.	HAS CULT. AFECT.
39	20/02/2007	LAURICOCHA	QUEROPALCA	HELADA	0	0	0	0	275	0	0	0	0	0	0	0
40	20/02/2007	LAURICOCHA	RONDOS	HELADA	0	0	0	0	4750	0	0	0	0	0	0	0
41	20/02/2007	LAURICOCHA	S.FRANCISCO DE ASIS	HELADA	0	0	0	0	700	0	0	0	0	0	0	0
42	20/02/2007	MARAÑON	CHOLON	SEQUIA	0	0	0	0	285	0	0	0	0	0	0	0
43	20/02/2007	MARAÑON	HUACRACHUCO	SEQUIA	0	0	0	0	3385	0	0	0	0	0	0	0
44	20/02/2007	MARAÑON	SAN BUENAVENTURA	SEQUIA	0	0	0	0	0	0	0	0	0	0	0	0
45	20/02/2007	YAROWILCA	APARCIO POMARES	SEQUIA	0	0	0	0	3655	0	0	0	0	0	0	0
46	20/02/2007	YAROWILCA	CAHUAC	SEQUIA	0	0	0	0	425	0	0	0	0	0	0	0
47	20/02/2007	YAROWILCA	CHACABAMBA	SEQUIA	0	0	0	0	500	0	0	0	0	0	0	0
48	20/02/2007	YAROWILCA	CHAVINILLO	HELADA	0	0	0	0	2380	0	0	0	0	0	0	0
49	20/02/2007	YAROWILCA	CHORAS	SEQUIA	0	0	0	0	2625	0	0	0	0	0	0	0
50	20/02/2007	YAROWILCA	JACAS CHICO	SEQUIA	0	0	0	0	900	0	0	0	0	0	0	0
51	20/02/2007	YAROWILCA	OBAS	SEQUIA	0	0	0	0	2035	0	0	0	0	0	0	0
52	20/02/2007	YAROWILCA	PAMPAMARCA	SEQUIA	0	0	0	0	1350	0	0	0	0	0	0	0
53	25/02/2007	HUANUCO	HUANUCO	OTROS FENOMENOS TECNOLOGICOS	0	0	0	0	3	0	1	0	0	0	0	0
54	25/02/2007	HUANUCO	S.MARIA DEL VALLE	COLAPSO DE VIVIENDAS	0	0	0	0	0	1	0	0	0	0	0	0
55	26/02/2007	HUANUCO	S.FRANC DE CAYRAN	INCENDIO URBANO	0	0	0	0	4	0	0	0	0	0	0	0
56	27/02/2007	HUANUCO	CHURUBAMBA	DESGLIZAMIENTO	0	0	0	0	158	0	0	0	0	0	0	0
57	28/02/2007	YAROWILCA	JACAS CHICO	HELADA	0	0	0	0	102	0	0	0	0	0	0	0
	TOTAL	EMER	FEBRERO		57	0	0	136	48907	21	11	0	0	0	0	0
1	03/03/2007	HUANUCO	HUANUCO	COLAPSO DE VIVIENDAS	0	0	0	6	0	1	0	0	0	0	0	0
2	03/03/2007	MARAÑON	HUACRACHUCO	INCENDIO URBANO	0	0	0	8	0	1	0	0	0	0	0	0
3	06/03/2007	PUERTO INCA	CODO DEL POZUZO	INUNDACION	0	0	0	0	14	0	1	0	0	0	0	0
4	06/03/2007	PUERTO INCA	CHURUBAMBA	INCENDIO URBANO	0	0	0	5	0	1	0	0	0	0	0	0
5	07/03/2007	HUANUCO	S.FRANC DE CAYRAN	COLAPSO DE VIVIENDAS	0	0	0	7	0	1	0	0	0	0	0	0
6	07/03/2007	HUANUCO	HUACRACHUCO	INCENDIO URBANO	0	0	0	8	0	1	0	0	0	0	0	0
7	07/03/2007	MARAÑON	AMARILIS	COLAPSO DE VIVIENDAS	0	0	0	6	0	1	0	0	0	0	0	0
8	10/03/2007	AMBO	AMBO	INUNDACION	0	0	0	17	18	4	11	0	0	0	0	0
9	12/03/2007	HUANUCO	HUANUCO	COLAPSO DE VIVIENDAS	0	0	0	0	7	0	1	0	0	0	0	0
10	12/03/2007	PUERTO INCA	PUERTO INCA	INCENDIO URBANO	0	0	0	5	0	1	0	0	0	0	0	0
11	14/03/2007	PUERTO INCA	PUERTO INCA	INCENDIO URBANO	0	0	0	5	0	1	0	0	0	0	0	0
12	14/03/2007	PUERTO INCA	S.FRANC DE CAYRAN	COLAPSO DE VIVIENDAS	0	0	0	2	0	1	0	0	0	0	0	0
13	16/03/2007	HUANUCO	QUISQUI	COLAPSO DE VIVIENDAS	0	0	0	0	9	0	1	0	0	0	0	0
14	17/03/2007	HUANUCO	AMBO	COLAPSO DE VIVIENDAS	0	0	0	7	0	1	0	0	0	0	0	0
15	18/03/2007	AMBO	AMBO	INCENDIO URBANO	0	0	0	0	7	0	1	0	0	0	0	0
16	19/03/2007	PACHITEA	PACHITEA	INCENDIO URBANO	0	0	0	0	7	0	1	0	0	0	0	0
17	20/03/2007	PUERTO INCA	TOURNAVISTA	INUNDACION	0	0	0	2	0	1	0	0	0	0	0	0
18	22/03/2007	DOS DE MAYO	SILLAPATA	DERRUMBE	0	0	0	0	800	0	0	0	0	0	0	0
19	23/03/2007	LAURICOCHA	JIVA	DERRUMBE	0	0	0	0	1100	0	0	0	0	0	0	0
20	25/03/2007	YAROWILCA	CHAVINILLO	DERRUMBE	0	0	0	0	5	0	1	0	0	0	0	0
21	26/03/2007	HUANUCO	S.MARIA DEL VALLE	COLAPSO DE VIVIENDAS	0	0	0	5	0	1	0	0	0	0	0	0
22	26/03/2007	HUANUCO	S.MARIA DEL VALLE	COLAPSO DE VIVIENDAS	0	0	0	5	0	1	0	0	0	0	0	0
23	27/03/2007	LAURICOCHA	BA OS	COLAPSO DE VIVIENDAS	0	0	0	36	0	14	0	0	0	0	0	0



REGISTRO DETALLADO DE EMERGENCIAS Y DAÑOS OCASIONADOS EN EL DEPARTAMENTO DE HUANUCO 2007

Nº	FECHA	PROVINCIA	DISTRITO	FENÓMENO	FALLEC.	DESAPAR.	HERIDOS	DAMNIFIC.	AFECTAD	VIVIENDA DESTRUIDA	VIVIENDA AFECT.	CC.EE DESTRU.	CC.EE AFECT.	CC.SS. DESTRU.	CC.SS. AFECT.	HAS CULT. DESTRU.	HAS CULT. AFECT.
7	04/10/2007	DOS DE MAYO	YANAS	INCENDIO URBANO	0	0	0	5	0	2	0	0	0	0	0	0	0
8	04/10/2007	YAROWILCA	APARCIO POMARES	INCENDIO URBANO	0	0	0	5	0	0	0	0	0	0	0	0	0
9	04/10/2007	YAROWILCA	OBAS	INCENDIO URBANO	0	0	0	7	0	1	0	0	0	0	0	0	0
10	05/10/2007	DOS DE MAYO	MARIAS	INCENDIO URBANO	0	0	0	10	0	2	0	0	0	0	0	0	0
11	06/10/2007	DOS DE MAYO	MARIAS	VENDAVALES (VIENTOS FUERTES)	0	0	0	0	16	0	3	0	0	0	0	0	0
12	06/10/2007	DOS DE MAYO	MARIAS	VENDAVALES (VIENTOS FUERTES)	0	0	0	0	0	8	0	1	0	0	0	0	0
13	07/10/2007	YAROWILCA	APARCIO POMARES	INCENDIO URBANO	0	0	0	6	0	1	0	0	0	0	0	0	0
14	07/10/2007	YAROWILCA	CHAVINILLO	INCENDIO URBANO	0	0	0	6	0	1	0	0	0	0	0	0	0
15	07/10/2007	YAROWILCA	CHAVINILLO	INCENDIO URBANO	0	0	0	5	0	0	0	0	0	0	0	0	0
16	09/10/2007	DOS DE MAYO	MARIAS	INCENDIO URBANO	0	0	0	0	155	0	0	0	0	0	0	0	0
17	09/10/2007	HUANUCO	S.PEDRO DE CHILAN	PRECIPITACIONES - LLUVIA	0	0	0	0	0	0	0	0	0	0	0	0	0
18	10/10/2007	YAROWILCA	APARCIO POMARES	INCENDIO URBANO	0	0	0	5	0	1	0	0	0	0	0	0	0
19	12/10/2007	PUERTO INCA	PUERTO INCA	INCENDIO URBANO	0	0	0	8	0	0	0	0	0	0	0	0	0
20	14/10/2007	YAROWILCA	CHORAS	INCENDIO URBANO	0	0	0	8	0	1	0	0	0	0	0	0	0
21	15/10/2007	HUANUCO	CHURUBAMBA	INCENDIO URBANO	0	0	0	8	0	1	0	0	0	0	0	0	0
22	16/10/2007	YAROWILCA	APARCIO POMARES	INCENDIO URBANO	0	0	0	4	0	1	0	0	0	0	0	0	0
23	17/10/2007	YAROWILCA	APARCIO POMARES	VENDAVALES (VIENTOS FUERTES)	0	0	0	0	80	0	1	0	0	0	0	0	0
24	19/10/2007	PACHITEA	UMARI	LLOCLLA (HUAYCO)	0	0	0	0	97	0	12	0	0	0	0	0	0
25	25/10/2007	HUAMALIES	ARANCAY	VENDAVALES (VIENTOS FUERTES)	0	0	0	0	0	0	0	0	0	0	0	0	0
26	25/10/2007	HUANUCO	HUANUCO	COLAPSO DE VIVIENDAS	0	0	0	4	0	1	0	0	0	0	0	0	0
27	30/10/2007	DOS DE MAYO	MARIAS	COLAPSO DE VIVIENDAS	0	0	0	0	3	0	1	0	0	0	0	0	0
	TOTAL	EMER	OCTUBRE	27	0	0	0	127	372	24	19	0	0	0	0	0	0
1	01/11/2007	DOS DE MAYO	MARIAS	COLAPSO DE VIVIENDAS	0	0	0	4	0	1	0	0	0	0	0	0	0
2	01/11/2007	DOS DE MAYO	MARIAS	COLAPSO DE VIVIENDAS	0	0	0	3	0	1	0	0	0	0	0	0	0
3	01/11/2007	YAROWILCA	APARCIO POMARES	INCENDIO URBANO	0	0	0	5	0	1	0	0	0	0	0	0	0
4	03/11/2007	AMBO	HUACAR	VENDAVALES (VIENTOS FUERTES)	0	0	0	89	0	15	0	0	1	0	0	0	0
5	03/11/2007	DOS DE MAYO	MARIAS	COLAPSO DE VIVIENDAS	0	0	0	5	0	1	0	0	0	0	0	0	0
6	05/11/2007	YAROWILCA	APARCIO POMARES	INCENDIO URBANO	0	0	0	4	0	1	0	0	0	0	0	0	0
7	06/11/2007	DOS DE MAYO	MARIAS	COLAPSO DE VIVIENDAS	0	0	0	0	4	0	0	0	0	0	0	0	0
8	09/11/2007	PUERTO INCA	PUERTO INCA	VENDAVALES (VIENTOS FUERTES)	0	0	0	0	0	60	0	0	0	0	0	0	0
9	09/11/2007	YAROWILCA	OBAS	INCENDIO URBANO	0	0	0	6	0	1	0	0	0	0	0	0	0
10	10/11/2007	YAROWILCA	APARCIO POMARES	INCENDIO URBANO	0	0	0	12	0	2	0	0	0	0	0	0	0
11	10/11/2007	YAROWILCA	CAHUAC	COLAPSO DE VIVIENDAS	0	0	0	6	0	1	0	0	0	0	0	0	0
12	12/11/2007	HUANUCO	QUISQUI	PRECIPITACIONES - GRANIZO	0	0	0	0	90	0	0	0	0	0	0	0	0
13	12/11/2007	PUERTO INCA	PUERTO INCA	DERRUMBE	0	0	0	0	0	0	0	0	0	0	0	0	0
14	13/11/2007	HUANUCO	AMARILIS	COLAPSO DE VIVIENDAS	0	0	0	0	9	0	1	0	0	0	0	0	0
15	13/11/2007	PUERTO INCA	PUERTO INCA	COLAPSO DE VIVIENDAS	0	0	0	0	6	0	0	0	0	0	0	0	0
16	15/11/2007	YAROWILCA	APARCIO POMARES	VENDAVALES (VIENTOS FUERTES)	0	0	0	0	7	1	0	0	0	0	0	0	0
17	19/11/2007	YAROWILCA	APARCIO POMARES	VENDAVALES (VIENTOS FUERTES)	0	0	0	0	0	1	0	0	0	0	0	0	0
18	20/11/2007	YAROWILCA	OBAS	COLAPSO DE VIVIENDAS	0	0	0	13	0	2	0	0	0	0	0	0	0
19	22/11/2007	HUANUCO	CHURUBAMBA	VENDAVALES (VIENTOS FUERTES)	0	0	0	0	9	0	1	0	0	0	0	0	0
20	22/11/2007	YAROWILCA	OBAS	COLAPSO DE VIVIENDAS	0	0	0	29	0	4	0	0	0	0	0	0	0
21	23/11/2007	HUANUCO	S.FRANCISCO DE CAYAN	INCENDIO URBANO	0	0	0	6	0	1	0	0	0	0	0	0	0

REGISTRO DETALLADO DE EMERGENCIAS Y DAÑOS OCASIONADOS EN EL DEPARTAMENTO DE HUANUCO 2007

Nº	FECHA	PROVINCIA	DISTRITO	FENÓMENO	FALLEC.	DESAPAR.	HERIDOS	DAMNIFIC.	AFECTAD	VIVIENDA DESTRUIDA	VIVIENDA AFECT.	CC.EE DESTRU.	CC.EE AFECT.	CC.SS. DESTRU.	CC.SS. AFECT.	HAS CULT. DESTRU.	HAS CULT. AFECT.
22	24/11/2007	YAROWILCA	APARCIO POMARES	VENDAVALES (VIENTOS FUERTES)	0	0	0	0	6	0	1	0	0	0	0	0	0
23	28/11/2007	AMBO	MARIAS	PRECIPITACIONES - GRANIZO	0	0	0	0	75	0	0	0	0	0	0	0	0
24	29/11/2007	DOS DE MAYO	MARIAS	VENDAVALES (VIENTOS FUERTES)	0	0	0	0	36	0	9	0	0	0	0	0	0
25	29/11/2007	HUANUCO	CHURUBAMBA	VENDAVALES (VIENTOS FUERTES)	0	0	0	0	8	0	1	0	0	0	0	0	0
	TOTAL	EMER	NOVIEMBRE	25	0	0	0	93	343	17	90	0	1	0	0	0	0
1	01/12/2007	AMBO	SAN RAFAEL	PRECIPITACIONES - GRANIZO	0	0	0	0	240	0	0	0	0	0	0	0	0
2	01/12/2007	HUANUCO	CHINCHAO	INCENDIO URBANO	0	0	0	5	0	1	0	0	0	0	0	0	0
3	02/12/2007	AMBO	CAYNA	INCENDIO URBANO	0	0	0	6	0	1	0	0	0	0	0	0	0
4	03/12/2007	HUANUCO	MARGOS	HELADA	0	0	0	0	2445	0	0	0	0	0	0	0	0
5	03/12/2007	HUANUCO	MARGOS	HELADA	0	0	0	0	80	0	0	0	0	0	0	0	0
6	03/12/2007	HUANUCO	MARGOS	HELADA	0	0	0	0	1810	0	0	0	0	0	0	0	0
7	03/12/2007	HUANUCO	S.PEDRO DE CHILAN	HELADA	0	0	0	0	320	0	0	0	0	0	0	0	0
8	03/12/2007	LAURICOCHA	BA JOS	HELADA	0	0	0	0	80	0	0	0	0	0	0	0	0
9	03/12/2007	LAURICOCHA	JESUS	HELADA	0	0	0	0	75	0	0	0	0	0	0	0	0
10	03/12/2007	LAURICOCHA	JIVIA	HELADA	0	0	0	0	60	0	0	0	0	0	0	0	0
11	03/12/2007	LAURICOCHA	QUEROPALCA	HELADA	0	0	0	0	60	0	0	0	0	0	0	0	0
12	03/12/2007	LAURICOCHA	RONDOS	HELADA	0	0	0	0	135	0	0	0	0	0	0	0	0
13	03/12/2007	LAURICOCHA	S.FRANCISCO DE ASIS	HELADA	0	0	0	0	1010	0	0	0	0	0	0	0	0
14	03/12/2007	LAURICOCHA	S.MIGUEL DE CAURI	HELADA	0	0	0	0	80	0	0	0	0	0	0	0	0
15	04/12/2007	AMBO	COLPAS	HELADA	0	0	0	0	145	0	0	0	0	0	0	0	0
16	04/12/2007	HUAMALIES	ARANCAY	VENDAVALES (VIENTOS FUERTES)	0	0	0	0	225	0	15	0	0	0	0	0	0
17	05/12/2007	LEONCIO PRADO	LUYANDO	INUNDACION	0	0	0	489	0	69	0	0	0	0	0	0	0
18	06/12/2007	PUERTO INCA	PUERTO INCA	VENDAVALES (VIENTOS FUERTES)	0	0	0	0	0	0	0	0	0	0	0	0	0
19	08/12/2007	YAROWILCA	CHAVINILLO	INCENDIO URBANO	0	0	0	6	0	1	0	0	0	0	0	0	0
20	09/12/2007	PUERTO INCA	PUERTO INCA	INCENDIO URBANO	0	0	0	3	0	1	0	0	0	0	0	0	0
21	10/12/2007	YAROWILCA	CHAVINILLO	INCENDIO URBANO	0	0	0	4	0	1	0	0	0	0	0	0	0
22	10/12/2007	YAROWILCA	OBAS	INCENDIO URBANO	0	0	0	5	0	1	0	0	0	0	0	0	0
23	13/12/2007	HUAMALIES	ARANCAY	LLOCLLA (HUAYCO)	0	0	0	48	0	9	0	0	0	0	0	0	0
24	13/12/2007	HUAMALIES	ARANCAY	LLOCLLA (HUAYCO)	0	0	0	0	27	0	6	0	0	0	0	0	0
25	22/12/2007	PUERTO INCA	YUYAPICHIS	INCENDIO URBANO	0	0	0	4	0	0	0	0	0	0	0	0	0
	TOTAL	EMER	DIEMBRE	25	0	0	0	570	6792	83	22	0	3	0	0		



4.2.11 REGISTRO DETALLADO DE EMERGENCIAS Y DAÑOS OCASIONADOS EN EL DEPARTAMENTO DE ICA 2007

Nº	FECHA	PROVINCIA	DISTRITO	FENÓMENO	FALLEC.	DESAPAR.	HERIDOS	DAMNIFIC.	AFECTAD	VIVIENDA DESTRUIDA	VIVIENDA AFECT.	CC.EE DESTRU.	CC.EE AFECT.	CC.SS DESTRU.	CC.SS AFECT.	HAS CULT. DESTRU.	HAS CULT. AFECT.
TOTAL		EMER	ICA		51	525	0	2092	355332	145288	77217	28328	8	166	6	10	0
1	15/01/2007	PALPA	TIBILLO	PLAGAS	0	0	0	0	0	0	0	0	0	0	0	0	0
TOTAL		EMER	EMER		1	0	0	0	0	0	0	0	0	0	0	0	0
1	15/02/2007	ICA	LA TINGUIJA	INCENDIO URBANO	0	0	0	0	0	1	0	0	0	0	0	0	0
2	17/02/2007	ICA	SANTIAGO	INUNDACION	0	0	0	525	0	138	0	0	0	0	0	0	0
3	17/02/2007	ICA	YAUCA DEL ROSARIO	LLOCLLA (HUAYCO)	1	0	0	10	32	4	13	0	1	0	0	0	0
4	17/02/2007	PALPA	PALPA	LLOCLLA (HUAYCO)	0	0	0	8	4	3	1	0	0	0	0	0	0
5	17/02/2007	PALPA	RIO GRANDE	LLOCLLA (HUAYCO)	0	0	0	42	71	8	21	0	0	0	0	0	0
6	19/02/2007	ICA	SAN JUAN BAUTISTA	INCENDIO URBANO	0	0	0	0	5	1	0	0	0	0	0	0	0
7	22/02/2007	ICA	ICA	INCENDIO URBANO	0	0	0	6	0	1	0	0	0	0	0	0	0
TOTAL		EMER	FEBRERO		7	1	0	591	113	155	36	1	0	1	0	0	0
1	23/03/2007	ICA	SALAS	INCENDIO URBANO	0	0	0	23	14	6	1	0	0	0	0	0	0
2	23/03/2007	ICA	SALAS	INCENDIO URBANO	0	0	1	23	14	6	1	0	0	0	0	0	0
3	23/03/2007	NAZCA	MARCONA	INCENDIO URBANO	0	0	0	113	0	45	0	0	0	0	0	0	0
TOTAL		EMER	MARZO		3	0	1	159	28	57	2	0	0	0	0	0	0
1	02/04/2007	CHINCHA	SFEDRO DE HUACARANA	PRECIPITACIONES - LLUVIA	0	0	0	0	0	0	124	0	0	0	0	0	0
2	02/04/2007	ICA	LOS AQUIJES	INUNDACION	0	0	0	0	17	6	0	0	0	0	0	0	0
3	03/04/2007	CHINCHA	EL CARMEN	INUNDACION	0	0	1	57	6	17	1	0	0	0	0	0	0
4	08/04/2007	CHINCHA	TAMBO DE MORA	OTRO FENOM. MET. O HIDROL.	5	0	44	5070	1450	1014	22	0	1	0	1	0	0
5	10/04/2007	PISCO	TUPACA. INCA	INCENDIO URBANO	0	0	0	4	0	1	0	0	0	0	0	0	0
6	28/04/2007	PALPA	RIO GRANDE	PLAGAS	0	0	0	0	0	0	0	0	0	0	0	0	0
TOTAL		EMER	ABRIL		6	5	0	45	5131	1473	1032	153	0	1	0	1	0
1	09/05/2007	ICA	SAN JUAN BAUTISTA	INCENDIO URBANO	0	0	0	0	7	0	1	0	0	0	0	0	0
TOTAL		EMER	MAYO		1	0	0	0	7	0	1	0	0	0	0	0	0
1	27/06/2007	CHINCHA	SFEDRO DE HUACARANA	PLAGAS	0	0	0	0	0	0	0	0	0	0	0	0	0
TOTAL		EMER	JUNIO		1	0	0	0	0	0	0	0	0	0	0	0	0
1	15/08/2007	CHINCHA	ALTO LARAN	SISMOS	1	0	3	3130	2801	689	638	0	0	0	2	0	0
2	15/08/2007	CHINCHA	CHAVIN	SISMOS	0	0	0	1390	1070	278	214	0	0	0	0	0	0
3	15/08/2007	CHINCHA	CHINCHA ALTA	SISMOS	40	0	300	42250	6280	8450	1256	0	0	0	3	0	0
4	15/08/2007	CHINCHA	CHINCHA BAJA	SISMOS	7	0	0	9544	2293	2058	465	6	0	1	1	0	0
5	15/08/2007	CHINCHA	EL CARMEN	SISMOS	1	0	10	9556	2695	2443	577	0	0	0	0	0	0
6	15/08/2007	CHINCHA	GROCIO PRADO	SISMOS	9	0	0	20264	3304	4289	734	2	0	0	4	1	0



REGISTRO DETALLADO DE EMERGENCIAS Y DAÑOS OCASIONADOS EN EL DEPARTAMENTO DE ICA 2007

Nº	FECHA	PROVINCIA	DISTRITO	FENÓMENO	FALLEC.	DESAPAR.	HERIDOS	DAMNIFIC.	AFECTAD	VIVIENDA DESTRUIDA	VIVIENDA AFECT.	CC.EE DESTRU.	CC.EE AFECT.	CC.SS DESTRU.	CC.SS AFECT.	HAS CULT. DESTRU.	HAS CULT. AFECT.
7	15/08/2007	CHINCHA	PUEBLO NUEVO	SISMOS	14	0	188	32536	19851	7010	3939	0	11	0	0	0	0
8	15/08/2007	CHINCHA	SFEDRO DE HUACARANA	SISMOS	2	0	0	505	300	258	70	0	0	0	0	0	0
9	15/08/2007	CHINCHA	SAN JUAN DE YANAC	SISMOS	0	0	2	205	137	65	54	0	0	0	0	0	0
10	15/08/2007	CHINCHA	SUNAMPE	SISMOS	26	0	133	24225	4735	5537	1106	0	50	0	1	0	0
11	15/08/2007	CHINCHA	TAMBO DE MORA	SISMOS	6	0	44	3915	1450	783	290	1	102	0	1	0	0
12	15/08/2007	ICA	ICA	SISMOS	73	0	957	52085	21005	10417	4201	0	0	0	0	0	0
13	15/08/2007	ICA	LA TINGUIJA	SISMOS	3	0	36	18637	1144	2558	969	0	0	0	0	0	0
14	15/08/2007	ICA	LOS AQUIJES	SISMOS	11	0	115	6580	11350	4237	620	0	0	0	0	0	0
15	15/08/2007	ICA	PACHACUTEC	SISMOS	0	0	0	1052	382	939	382	0	0	0	0	0	0
16	15/08/2007	ICA	PARCONA	SISMOS	0	0	21	18373	4116	3359	977	0	0	0	0	0	0
17	15/08/2007	ICA	PUEBLO NUEVO	SISMOS	0	0	0	3661	1595	952	415	0	0	0	0	0	0
18	15/08/2007	ICA	S.JE DE LOS MOLINOS	SISMOS	5	0	5	4606	1583	1172	503	0	0	0	0	0	0
19	15/08/2007	ICA	SALAS	SISMOS	15	0	88	10687	3185	3221	711	0	0	0	0	0	0
20	15/08/2007	ICA	SAN JUAN BAUTISTA	SISMOS	7	0	34	7043	664	1634	193	0	0	0	0	0	0
21	15/08/2007	ICA	SUBTANJALLA	SISMOS	0	0	0	14380	3205	2390	1267	0	0	0	0	0	0
22	15/08/2007	ICA	TATE	SISMOS	0	0	0	3933	0	1168	0	0	0	0	0	0	0
23	15/08/2007	ICA	YAUCA DEL ROSARIO	SISMOS	0	0	0	923	0	369	0	0	0	0	0	0	0
24	15/08/2007	PISCO	HUANCANO	SISMOS	0	0	0	605	776	162	208	0	0	0	0	0	0
25	15/08/2007	PISCO	HUMAY	SISMOS	0	0	0	4810	903	1263	228	0	0	0	0	0	0
26	15/08/2007	PISCO	INDEPENDENCIA	SISMOS	0	0	0	4491	3187	919	690	0	0	0	0	0	0
27	15/08/2007	PISCO	PARACAS	SISMOS	0	0	0	915	1201	206	236	0	0	0	0	0	0
28	15/08/2007	PISCO	PISCO	SISMOS	299	0	100	21739	19994	3814	3508	1	0	0	0	0	0
29	15/08/2007	PISCO	SAN ANDRES	SISMOS	0	0	0	5974	7096	1169	1335	0	0	0	0	0	0
30	15/08/2007	PISCO	SAN CLEMENTE	SISMOS	0	0	0	8497	6787	1766	1383	0	0	0	0	0	0
31	15/08/2007	PISCO	TUPACA. INCA	SISMOS	0	0	0	12940	10578	2408	1962	0	0	0	0	0	0
TOTAL		EMER	AGOSTO		31	519	0	348451	143667	78973	29131	8	164	6	9	0	0
1	22/12/2007	ICA	ICA	INUNDACION	0	0	0	0	0	0	5	0	0	0	0	0	0
TOTAL		EMER	DICIEMBRE		1	0	0	0	0	0	5	0	0	0	0	0	0



4.2.12 REGISTRO DETALLADO DE EMERGENCIAS Y DAÑOS OCASIONADOS EN EL DEPARTAMENTO DE JUNIN 2007

Nº	FECHA	PROVINCIA	DISTRITO	FENÓMENO	FALLEC.	DESAPAR.	HERIDOS	DAMNIFIC.	AFECTAD.	VIVIENDA DESTRUÍDA	VIVIENDA AFECT.	CC.EE DESTRU.	CC.EE AFECT.	CC.SS. DESTRU.	CC.SS. AFECT.	HAS CULT. DESTRU.	HAS CULT. AFECT.
	TOTAL	EMER	JUNIN		70	13	6	102	3267	9730	1370	2	53	0	7	25	563
1	08/01/2007	HUANCAYO	HUANCAN	INUNDACION	0	0	0	2	31	1	6	0	0	0	0	0	0
2	13/01/2007	CONCEPCION	MANZANARES	INUNDACION	0	0	0	16	37	3	8	0	0	0	0	0	1
3	14/01/2007	CONCEPCION	ANDAMARCA	DESIZAMIENTO	0	0	0	30	0	5	0	0	0	0	0	0	0
4	15/01/2007	HUANCAYO	EL TAMBO	PRECIPITACIONES - GRANIZO	1	0	0	127	439	25	87	0	1	0	1	0	0
5	21/01/2007	CHANCHAMAYO	SAN RAMON	COLAPSO DE VIVIENDAS	8	6	19	746	4436	428	552	1	1	0	1	24	547
6	22/01/2007	CHANCHAMAYO	VITOC	LLOCLLA (HUAYCO)	0	0	0	26	12	0	0	0	0	0	0	0	0
7	31/01/2007	CHANCHAMAYO	PICHANAQUI	LLOCLLA (HUAYCO)	0	0	83	1674	3500	153	403	0	17	0	3	0	0
	TOTAL	EMER	EMERO		7	9	6	102	8455	615	1056	1	19	0	5	24	548
1	05/02/2007	CHANCHAMAYO	CHANCHAMAYO	INUNDACION	0	0	0	0	0	0	0	0	0	0	0	0	0
2	05/02/2007	CHANCHAMAYO	PERENE	LLOCLLA (HUAYCO)	0	0	0	224	512	56	128	0	1	0	0	0	0
3	05/02/2007	JAUJA	MASMA CHICCHE	RIADA (CRECIDA DE RIO) (AVENID	0	0	0	0	0	0	10	0	0	0	0	0	0
4	06/02/2007	TARMA	TARMA	LLOCLLA (HUAYCO)	1	0	0	0	75	0	19	0	1	0	0	1	5
	TOTAL	EMER	FEBRERO		4	1	0	224	587	56	157	0	2	0	0	1	5
1	07/03/2007	CHANCHAMAYO	CHANCHAMAYO	INUNDACION	0	0	0	0	0	0	0	0	0	0	0	0	0
2	07/03/2007	CHANCHAMAYO	CHANCHAMAYO	DESIZAMIENTO	1	0	0	2	0	0	0	0	0	0	0	0	0
3	09/03/2007	HUANCAYO	EL TAMBO	PRECIPITACIONES - LLUVIA	0	0	0	0	0	0	0	1	0	0	0	0	0
4	10/03/2007	HUANCAYO	EL TAMBO	PRECIPITACIONES - GRANIZO	0	0	0	6	0	1	0	0	0	0	0	0	0
5	11/03/2007	HUANCAYO	PARIAHUANCA	PRECIPITACIONES - LLUVIA	0	0	0	5	0	1	0	0	0	0	0	0	0
6	15/03/2007	CONCEPCION	COMAS	DESIZAMIENTO	0	0	0	4	0	1	0	0	0	0	0	0	0
7	18/03/2007	CONCEPCION	ANDAMARCA	VENDAVALES (VIENTOS FUERTES)	7	0	0	4	0	0	0	0	0	0	0	0	0
	TOTAL	EMER	MARZO		1	0	0	21	0	4	0	1	1	0	0	0	0
1	01/04/2007	CHANCHAMAYO	PERENE	LLOCLLA (HUAYCO)	0	0	0	5	0	1	0	0	0	0	0	0	0
2	03/04/2007	JUNIN	ONDORES	INUNDACION	0	0	0	25	105	5	21	0	0	0	0	0	0
3	04/04/2007	JAUJA	APATA	INUNDACION	0	0	0	40	0	6	0	0	0	0	0	0	0
4	07/04/2007	SATIPO	RIO NEGRO	DESIZAMIENTO	0	0	0	15	0	3	0	0	0	0	0	0	0
5	19/04/2007	CONCEPCION	ANDAMARCA	LLOCLLA (HUAYCO)	0	0	0	0	0	0	0	0	0	0	0	0	0
6	27/04/2007	HUANCAYO	EL TAMBO	INCENDIO URBANO	0	0	0	9	4	0	1	0	0	0	0	0	0
	TOTAL	EMER	ABRIL		6	0	0	94	109	15	22	0	0	0	0	0	0
1	06/05/2007	CHANCHAMAYO	PERENE	INUNDACION	0	0	0	62	434	14	125	0	0	0	0	0	0
2	20/05/2007	CHANCHAMAYO	PERENE	LLOCLLA (HUAYCO)	0	0	0	3	0	0	1	0	0	0	0	0	0
3	20/05/2007	HUANCAYO	EL TAMBO	INCENDIO URBANO	0	0	0	9	0	2	0	0	0	0	0	0	0
4	22/05/2007	HUANCAYO	S. D. DE ACOBAMBA	INCENDIO URBANO	0	0	0	5	0	0	0	0	0	0	0	0	0
5	27/05/2007	CHANCHAMAYO	PICHANAQUI	INCENDIO URBANO	0	0	0	14	0	3	0	0	0	0	0	0	0
	TOTAL	EMER	MAYO		5	0	0	93	434	20	126	0	0	0	0	0	0



REGISTRO DETALLADO DE EMERGENCIAS Y DAÑOS OCASIONADOS EN EL DEPARTAMENTO DE JUNIN 2007

Nº	FECHA	PROVINCIA	DISTRITO	FENÓMENO	FALLEC.	DESAPAR.	HERIDOS	DAMNIFIC.	AFECTAD.	VIVIENDA DESTRUÍDA	VIVIENDA AFECT.	CC.EE DESTRU.	CC.EE AFECT.	CC.SS. DESTRU.	CC.SS. AFECT.	HAS CULT. DESTRU.	HAS CULT. AFECT.
	TOTAL	EMER	JUNIO		7	0	0	35	7	8	0	0	0	0	0	0	0
1	01/06/2007	CHANCHAMAYO	PERENE	INCENDIO URBANO	0	0	0	4	0	1	0	0	0	0	0	0	0
2	03/06/2007	CHANCHAMAYO	PERENE	INCENDIO URBANO	0	0	0	6	0	1	0	0	0	0	0	0	0
3	04/06/2007	CHANCHAMAYO	PERENE	LLOCLLA (HUAYCO)	0	0	0	5	0	1	0	0	0	0	0	0	0
4	11/06/2007	CONCEPCION	MANZANARES	INUNDACION	0	0	0	6	0	1	0	0	0	0	0	0	0
5	23/06/2007	CHANCHAMAYO	PICHANAQUI	INCENDIO URBANO	0	0	0	8	0	2	0	0	0	0	0	0	0
6	29/06/2007	CHANCHAMAYO	SAN RAMON	INCENDIO URBANO	0	0	0	0	7	1	0	0	0	0	0	0	0
7	29/06/2007	HUANCAYO	HUANCAYO	INCENDIO URBANO	0	0	0	6	0	1	0	0	0	0	0	0	0
	TOTAL	EMER	JUNIO		7	0	0	35	7	8	0	0	0	0	0	0	0
1	01/07/2007	CHANCHAMAYO	PERENE	INCENDIO URBANO	0	0	0	6	0	1	0	0	0	0	0	0	0
2	01/07/2007	CHANCHAMAYO	PICHANAQUI	INCENDIO URBANO	0	0	0	6	0	1	0	0	0	0	0	0	0
3	04/07/2007	CHANCHAMAYO	PICHANAQUI	INCENDIO URBANO	0	0	0	10	0	2	0	0	0	0	0	0	0
4	24/07/2007	CHANCHAMAYO	PERENE	INCENDIO URBANO	0	0	0	6	0	1	0	0	0	0	0	0	0
	TOTAL	EMER	JULIO		4	0	0	28	0	5	0	0	0	0	0	0	0
1	01/08/2007	HUANCAYO	PUCARA	SEQUIA	0	0	0	0	100	0	0	0	0	0	0	0	0
2	09/08/2007	CHANCHAMAYO	CHANCHAMAYO	LLOCLLA (HUAYCO)	0	0	0	15	0	5	0	0	0	0	0	0	0
3	09/08/2007	CHANCHAMAYO	CHANCHAMAYO	DESIZAMIENTO	0	0	0	0	10	0	2	0	0	0	0	0	0
4	09/08/2007	CHANCHAMAYO	PERENE	INCENDIO URBANO	0	0	0	3	0	1	0	0	0	0	0	0	0
5	15/08/2007	HUANCAYO	CHILCA	SISMOS	0	0	0	0	0	0	0	0	2	0	0	0	0
6	15/08/2007	HUANCAYO	EL TAMBO	SISMOS	0	0	0	20	0	3	4	0	22	0	2	0	0
7	15/08/2007	HUANCAYO	HUANCAYO	SISMOS	0	0	0	4	0	4	0	0	5	0	0	0	0
8	15/08/2007	HUANCAYO	S. JER. DE TUNAN	SISMOS	0	0	0	0	0	0	0	0	1	0	0	0	0
9	15/08/2007	JUNIN	JUNIN	SISMOS	0	0	0	0	0	0	0	0	1	0	0	0	0
10	16/08/2007	CHANCHAMAYO	PICHANAQUI	INCENDIO URBANO	0	0	0	2	5	2	0	0	0	0	0	0	0
11	25/08/2007	JAUJA	MONOBAMBA	INCENDIO URBANO	0	0	0	5	0	1	0	0	0	0	0	0	0
	TOTAL	EMER	AGOSTO		11	0	0	45	115	16	6	0	31	0	2	0	0
1	07/09/2007	CHANCHAMAYO	PERENE	INCENDIO URBANO	0	0	0	2	0	1	0	0	0	0	0	0	0
2	09/09/2007	CHANCHAMAYO	SAN LUIS DE SHUARO	INCENDIO URBANO	0	0	0	7	0	1	0	0	0	0	0	0	0
	TOTAL	EMER	SEPTIEMBRE		2	0	0	9	0	2	0	0	0	0	0	0	0
1	09/10/2007	CHANCHAMAYO	PERENE	INCENDIO URBANO	0	0	0	2	0	1	0	0	0	0	0	0	0
2	11/10/2007	CHANCHAMAYO	PICHANAQUI	INCENDIO URBANO	0	0	0	9	0	1	0	0	0	0	0	0	0
3	13/10/2007	CHANCHAMAYO	SAN LUIS DE SHUARO	INCENDIO URBANO	0	0	0	4	0	1	0	0	0	0	0	0	0
4	15/10/2007	CHANCHAMAYO	PICHANAQUI	INCENDIO URBANO	0	0	0	5	0	1	0	0	0	0	0	0	0
5	20/10/2007	CHANCHAMAYO	PICHANAQUI	INCENDIO FORESTAL	0	0	0	6	0	1	0	0	0	0	0	0	0
6	24/10/2007	CHANCHAMAYO	PICHANAQUI	INCENDIO URBANO	0	0	0	8	0	1	0	0	0	0	0	0	0
7	30/10/2007	CHANCHAMAYO	PICHANAQUI	INCENDIO URBANO	0	0	0	6	0	1	0	0	0	0	0	0	0
8	30/10/2007	CHANCHAMAYO	PICHANAQUI	INCENDIO URBANO	0												



Nº	FECHA	PROVINCIA	DISTRITO	FENÓMENO	FALLEC.	DESAPAR.	HERIDOS	DAMNIFIC.	AFECTAD	VIVIENDA DESTRUIDA	VIVIENDA AFECT.	CC.EE DESTRU.	CC.EE AFECT.	CC.SS. DESTRU.	CC.SS. AFECT.	HAS CULT. DESTRU.	HAS CULT. AFECT.
1	03/11/2007	CHANCHAMAYO	SAN LUIS DE SHUARO	INCENDIO URBANO	0	0	0	6	0	1	0	0	0	0	0	0	0
2	07/11/2007	CHANCHAMAYO	PERENE	INCENDIO URBANO	0	0	0	7	0	1	0	0	0	0	0	0	0
3	12/11/2007	CHANCHAMAYO	PERENE	VENDAVALES (VIENTOS FUERTES)	0	0	0	0	3	0	1	0	0	0	0	0	0
4	12/11/2007	CHANCHAMAYO	PICHANAQUI	VENDAVALES (VIENTOS FUERTES)	0	0	0	0	4	1	0	0	0	0	0	0	0
5	18/11/2007	CHANCHAMAYO	SAN RAMON	INCENDIO URBANO	0	0	0	1	0	1	0	0	0	0	0	0	0
6	19/11/2007	CHANCHAMAYO	PERENE	INCENDIO URBANO	0	0	0	0	3	0	1	0	0	0	0	0	0
7	29/11/2007	CHANCHAMAYO	PERENE	INCENDIO URBANO	0	0	0	5	0	1	0	0	0	0	0	0	0
	TOTAL	EMER	NOVIEMBRE		7	0	0	19	10	5	2	0	0	0	0	0	0
1	20/12/2007	CHANCHAMAYO	PERENE	LLOCLA (HUAYCO)	2	0	0	2	0	1	0	0	0	0	0	0	0
2	22/12/2007	HUANCAJO	S. D. DE ACOBAMBA	VENDAVALES (VIENTOS FUERTES)	0	0	0	36	0	0	0	0	0	0	0	0	0
	TOTAL	EMER	DECIEMBRE		2	0	0	38	0	1	0	0	0	0	0	0	0



4.2.13 REGISTRO DETALLADO DE EMERGENCIAS Y DAÑOS OCASIONADOS EN EL DEPARTAMENTO DE LA LIBERTAD 2007

Nº	FECHA	PROVINCIA	DISTRITO	FENÓMENO	FALLEC.	DESAPAR.	HERIDOS	DAMNIFIC.	AFECTAD	VIVIENDA DESTRUIDA	VIVIENDA AFECT.	CC.EE DESTRU.	CC.EE AFECT.	CC.SS. DESTRU.	CC.SS. AFECT.	HAS CULT. DESTRU.	HAS CULT. AFECT.
	TOTAL	EMER	LA LIBERTAD		70	3	0	526	8799	99	51	0	2	0	0	32	1072
1	01/01/2007	S. CARRION	HUAMACHUCO	COLAPSO DE VIVIENDAS	0	0	0	4	0	1	0	0	0	0	0	0	0
2	04/01/2007	OTUZCO	MACHE	LLOCLA (HUAYCO)	0	0	0	28	0	5	0	0	0	0	0	0	0
3	08/01/2007	S. CARRION	SARTIMBAMBA	ALUVION	0	0	0	75	0	14	0	0	0	0	0	0	0
4	11/01/2007	JULCAN	JULCAN	PRECIPITACIONES - GRANIZO	0	0	0	27	40	5	8	0	0	0	0	0	0
5	16/01/2007	PATAZ	TAYABAMBA	INCENDIO URBANO	0	0	0	5	0	1	0	0	0	0	0	0	0
6	20/01/2007	STGO. DE CHUCO	SITABAMBA	PRECIPITACIONES - LLUVIA	0	0	0	0	4000	1	0	0	0	0	0	0	0
7	23/01/2007	PATAZ	TAYABAMBA	INCENDIO URBANO	0	0	0	4	0	1	0	0	0	0	0	0	0
8	23/01/2007	PATAZ	TAYABAMBA	COLAPSO DE VIVIENDAS	0	0	0	1	0	1	0	0	0	0	0	0	0
	TOTAL	EMER	ENERO		8	0	0	144	4040	28	8	0	0	0	0	0	0
1	05/02/2007	TRUJILLO	EL PORVENIR	EPIDEMIAS	2	0	0	0	340	0	0	0	0	0	0	0	0
2	05/02/2007	TRUJILLO	FLORENCIA DE MORA	EPIDEMIAS	0	0	0	0	21	0	0	0	0	0	0	0	0
3	05/02/2007	TRUJILLO	HUANCHACO	EPIDEMIAS	0	0	0	0	1	0	0	0	0	0	0	0	0
4	05/02/2007	TRUJILLO	LA ESPERANZA	EPIDEMIAS	0	0	0	0	6	0	0	0	0	0	0	0	0
5	05/02/2007	TRUJILLO	TRUJILLO	EPIDEMIAS	0	0	0	0	6	0	0	0	0	0	0	0	0
6	11/02/2007	ASCOPE	CHICAMA	INCENDIO URBANO	0	0	0	7	0	1	0	0	0	0	0	0	0
7	13/02/2007	PATAZ	TAYABAMBA	LLOCLA (HUAYCO)	0	0	0	6	0	1	0	0	0	0	0	0	0
	TOTAL	EMER	FEBRERO		7	2	0	13	374	2	0	0	0	0	0	0	0
1	04/03/2007	JULCAN	JULCAN	COLAPSO DE VIVIENDAS	0	0	0	10	9	3	2	0	0	0	0	0	0
2	05/03/2007	JULCAN	CALAMARCA	COLAPSO DE VIVIENDAS	0	0	0	15	5	3	1	0	0	0	0	0	0
3	05/03/2007	JULCAN	CALAMARCA	COLAPSO DE VIVIENDAS	0	0	0	5	0	1	0	0	0	0	0	0	0
4	15/03/2007	ASCOPE	CHICAMA	INUNDACION	0	0	0	0	385	0	0	0	0	0	0	25	0
5	26/03/2007	PATAZ	TAYABAMBA	PRECIPITACIONES - LLUVIA	0	0	0	3	0	1	0	0	0	0	0	0	0
6	30/03/2007	OTUZCO	AGALLPAMPA	COLAPSO DE VIVIENDAS	0	0	0	1	0	1	0	0	0	0	0	0	0
7	30/03/2007	OTUZCO	OTUZCO	COLAPSO DE VIVIENDAS	0	0	0	7	0	1	0	0	0	0	0	0	0
	TOTAL	EMER	MARZO		7	0	0	41	399	10	3	0	0	0	0	25	0
1	02/04/2007	ASCOPE	CHICAMA	INUNDACION	0	0	0	0	425	0	0	0	0	0	0	0	150
2	02/04/2007	OTUZCO	HUAMACHUCO	COLAPSO DE VIVIENDAS	0	0	0	7	0	1	0	0	0	0	0	0	0
3	09/04/2007	S. CARRION	HUAMACHUCO	COLAPSO DE VIVIENDAS	0	0	0	17	0	2	0	0	0	0	0	0	0
4	10/04/2007	OTUZCO	USQUIL	DESPLAZAMIENTO	0	0	0	7	0	2	0	0	0	0	0	0	0
5	13/04/2007	OTUZCO	OTUZCO	COLAPSO DE VIVIENDAS	0	0	0	11	0	2	0	0	0	0	0	0	0
6	15/04/2007	S. CARRION	HUAMACHUCO	DESPLAZAMIENTO	0	0	0	37	220	7	0	0	0	0	0	0	4
7	16/04/2007	S. CARRION	CHUGAY	DESPLAZAMIENTO	0	0	0	28	7	8	0	0	0	0	0	5	0
8	18/04/2007	S. CARRION	SARIN	DESPLAZAMIENTO	0	0	0	15	85	3	0	0	0	0	0	2	0
9	22/04/2007	OTUZCO	USQUIL	COLAPSO DE VIVIENDAS	0	0	0	9	0	1	0	0	0	0	0	0	0



REGISTRO DETALLADO DE EMERGENCIAS Y DAÑOS OCASIONADOS EN EL DEPARTAMENTO DE LA LIBERTAD 2007

Nº	FECHA	PROVINCIA	DISTRITO	FENÓMENO	FALLEC.	DESAPAR.	HERIDOS	DAMNIFIC.	AFECTAD.	VIVIENDA DESTRUIDA	VIVIENDA AFECT.	CC.EE DESTRU.	CC.EE AFECT.	CC.SS. DESTRU.	CC.SS. AFECT.	HAS CULT. DESTRU.	HAS CULT. AFECT.
10	22/04/2007	TRUJILLO	EL PORVENIR	INCENDIO URBANO	1	0	1	1	0	1	0	0	0	0	0	0	0
11	23/04/2007	S. CARRION	HUAMACHUCO	COLAPSO DE VIVIENDAS	0	0	0	5	0	1	0	0	0	0	0	0	0
12	27/04/2007	OTUZCO	AGALLPAMPA	COLAPSO DE VIVIENDAS	0	0	0	5	0	1	0	0	0	0	0	0	0
	TOTAL	EMER	ABRIL		12	0	1	142	737	29	0	0	0	0	0	7	154
1	06/05/2007	OTUZCO	OTUZCO	COLAPSO DE VIVIENDAS	0	0	0	0	2	0	1	0	0	0	0	0	0
2	06/05/2007	TRUJILLO	SALAVERRY	INCENDIO URBANO	0	0	0	3	0	1	0	0	0	0	0	0	0
3	10/05/2007	OTUZCO	OTUZCO	DESIZAMIENTO	0	0	0	0	0	0	0	0	0	0	0	0	0
4	10/05/2007	OTUZCO	OTUZCO	DESIZAMIENTO	0	0	0	0	60	0	0	0	0	0	0	0	0
5	15/05/2007	OTUZCO	AGALLPAMPA	HELADA	0	0	0	0	255	0	0	0	0	0	0	0	273
6	15/05/2007	OTUZCO	OTUZCO	HELADA	0	0	0	0	50	0	0	0	0	0	0	0	70
7	15/05/2007	OTUZCO	USQUIL	HELADA	0	0	0	0	80	0	0	0	0	0	0	0	75
	TOTAL	EMER	MAYO		7	0	0	3	447	1	1	0	0	0	0	0	418
1	18/06/2007	PATAZ	TAYABAMBA	INCENDIO URBANO	0	0	0	0	7	0	1	0	0	0	0	0	0
2	25/06/2007	JULCAN	JULCAN	HELADA	0	0	0	0	484	0	0	0	0	0	0	0	0
3	25/06/2007	PATAZ	TAYABAMBA	HELADA	0	0	0	0	777	0	0	0	0	0	0	0	0
4	30/06/2007	BOLIVAR	BOLIVAR	HELADA	0	0	0	0	64	0	0	0	0	0	0	0	0
5	30/06/2007	S. CARRION	HUAMACHUCO	HELADA	0	0	0	0	1233	0	0	0	0	0	0	0	500
	TOTAL	EMER	JUNIO		5	0	0	0	2565	0	1	0	0	0	0	0	500
1	17/07/2007	PATAZ	TAYABAMBA	INCENDIO URBANO	0	0	0	6	0	1	0	0	0	0	0	0	0
2	25/07/2007	PATAZ	TAYABAMBA	COLAPSO DE VIVIENDAS	0	0	0	5	0	1	0	0	0	0	0	0	0
3	30/07/2007	S. CARRION	CURGOS	INCENDIO URBANO	0	0	2	14	0	2	0	0	0	0	0	0	0
	TOTAL	EMER	JULIO		3	0	2	25	0	4	0	0	0	0	0	0	0
1	15/08/2007	BOLIVAR	LONGOTEA	INCENDIO URBANO	0	0	0	5	0	1	0	0	0	0	0	0	0
2	15/08/2007	PATAZ	TAYABAMBA	SISMOS	0	0	0	0	0	0	0	1	0	0	0	0	0
3	19/08/2007	PATAZ	TAYABAMBA	INCENDIO URBANO	0	0	0	9	0	1	0	0	0	0	0	0	0
4	28/08/2007	TRUJILLO	EL PORVENIR	INCENDIO URBANO	0	0	0	2	0	1	0	0	0	0	0	0	0
	TOTAL	EMER	AGOSTO		4	0	0	16	0	3	0	1	0	0	0	0	0
1	13/09/2007	S. CARRION	SANAGORAN	VENDAVALS (VIENTOS FUERTES)	0	0	0	0	4	0	1	0	0	0	0	0	0
	TOTAL	EMER	SEPTIEMBRE		1	0	0	0	4	0	1	0	0	0	0	0	0
1	06/10/2007	PATAZ	TAYABAMBA	VENDAVALS (VIENTOS FUERTES)	0	0	0	0	4	0	1	0	0	0	0	0	0
2	14/10/2007	BOLIVAR	BOLIVAR	VENDAVALS (VIENTOS FUERTES)	0	0	0	5	0	0	0	1	0	0	0	0	0
3	15/10/2007	BOLIVAR	BOLIVAR	PRECIPITACIONES - LLUVIA	0	0	0	0	4	0	0	0	0	0	0	0	0
4	17/10/2007	BOLIVAR	BAMBAMARCA	INCENDIO URBANO	0	0	0	9	0	1	0	0	0	0	0	0	0
5	17/10/2007	BOLIVAR	UCHUMARCA	COLAPSO DE VIVIENDAS	0	0	0	3	0	1	0	0	0	0	0	0	0
6	17/10/2007	JULCAN	CARABAMBA	INCENDIO URBANO	0	0	0	6	0	1	0	0	0	0	0	0	0
7	20/10/2007	PATAZ	TAYABAMBA	COLAPSO DE VIVIENDAS	0	0	0	5	0	1	0	0	0	0	0	0	0
	TOTAL	EMER	OCTUBRE		7	0	0	32	4	4	2	0	1	0	0	0	0



REGISTRO DETALLADO DE EMERGENCIAS Y DAÑOS OCASIONADOS EN EL DEPARTAMENTO DE LA LIBERTAD 2007

Nº	FECHA	PROVINCIA	DISTRITO	FENÓMENO	FALLEC.	DESAPAR.	HERIDOS	DAMNIFIC.	AFECTAD.	VIVIENDA DESTRUIDA	VIVIENDA AFECT.	CC.EE DESTRU.	CC.EE AFECT.	CC.SS. DESTRU.	CC.SS. AFECT.	HAS CULT. DESTRU.	HAS CULT. AFECT.
1	03/11/2007	JULCAN	JULCAN	VENDAVALS (VIENTOS FUERTES)	0	0	0	0	17	0	2	0	0	0	0	0	0
2	03/11/2007	PATAZ	HUAYLILLAS	VENDAVALS (VIENTOS FUERTES)	0	0	0	0	6	0	1	0	0	0	0	0	0
3	18/11/2007	S. CARRION	SANAGORAN	PRECIPITACIONES - LLUVIA	0	0	0	0	6	0	1	0	0	0	0	0	0
4	25/11/2007	TRUJILLO	EL PORVENIR	INCENDIO URBANO	0	0	0	5	0	1	0	0	0	0	0	0	0
5	27/11/2007	PATAZ	TAYABAMBA	INCENDIO URBANO	0	0	0	7	0	1	0	0	0	0	0	0	0
	TOTAL	EMER	NOVIEMBRE		5	0	0	12	29	1	5	0	0	0	0	0	0
1	02/12/2007	TRUJILLO	POROTO	INCENDIO URBANO	0	0	0	18	0	3	0	0	0	0	0	0	0
2	09/12/2007	PATAZ	TAYABAMBA	VENDAVALS (VIENTOS FUERTES)	0	0	0	0	81	0	10	0	0	0	0	0	0
3	16/12/2007	GRAN CHIMU	SAYAPULLO	VENDAVALS (VIENTOS FUERTES)	0	0	0	0	119	0	20	0	0	0	0	0	0
4	18/12/2007	GRAN CHIMU	SAYAPULLO	PRECIPITACIONES - LLUVIA	0	0	0	80	0	14	0	0	0	0	0	0	0
	TOTAL	EMER	DICIEMBRE		4	0	0	98	200	17	30	0	0	0	0	0	0



4.2.14 REGISTRO DETALLADO DE EMERGENCIAS Y DAÑOS OCASIONADOS EN EL DEPARTAMENTO DE LAMBAYEQUE 2007

Nº	FECHA	PROVINCIA	DISTRITO	FENÓMENO	FALLEC.	DESAPAR.	HERIDOS	DAMNIFIC.	AFECTAD.	VIVIENDA DESTRUIDA	VIVIENDA AFECT.	CC.EE DESTRU.	CC.EE AFECT.	CC.SS. DESTRU.	CC.SS. AFECT.	HAS CULT. DESTRU.	HAS CULT. AFECT.
	TOTAL	EMER	LAMBAYEQUE		32	2	101	2909	20	16	0	0	0	0	0	0	0
1	01/01/2007	CHICLAYO	SAA	INCENDIO URBANO	0	0	6	0	1	0	0	0	0	0	0	0	0
2	01/01/2007	LAMBAYEQUE	JAYANCA	VENDAVALES (VIENTOS FUERTES)	0	0	14	0	3	0	0	0	0	0	0	0	0
3	11/01/2007	LAMBAYEQUE	JAYANCA	VENDAVALES (VIENTOS FUERTES)	0	0	10	0	2	0	0	0	0	0	0	0	0
4	14/01/2007	CHICLAYO	JOSE L. ORTIZ	DERRUMBE	0	0	6	0	1	0	0	0	0	0	0	0	0
5	14/01/2007	CHICLAYO	JOSE L. ORTIZ	DERRUMBE	0	0	6	0	1	0	0	0	0	0	0	0	0
6	14/01/2007	CHICLAYO	LA VICTORIA	INCENDIO URBANO	0	0	2	0	1	0	0	0	0	0	0	0	0
7	20/01/2007	CHICLAYO	JOSE L. ORTIZ	INCENDIO URBANO	0	0	8	0	1	0	0	0	0	0	0	0	0
8	30/01/2007	CHICLAYO	PIMENTEL	INCENDIO URBANO	1	0	4	0	1	0	0	0	0	0	0	0	0
9	30/01/2007	CHICLAYO	PIMENTEL	INCENDIO URBANO	1	0	2	5	1	0	0	0	0	0	0	0	0
	TOTAL	EMER	EMER		9	2	61	0	12	0	0	0	0	0	0	0	0
1	28/02/2007	CHICLAYO	JOSE L. ORTIZ	INCENDIO URBANO	0	0	8	0	2	0	0	0	0	0	0	0	0
	TOTAL	EMER	FEBRERO		1	0	8	0	2	0	0	0	0	0	0	0	0
1	14/03/2007	CHICLAYO	SAA	DERRUMBE	0	0	0	3	0	1	0	0	0	0	0	0	0
2	19/03/2007	LAMBAYEQUE	JAYANCA	VENDAVALES (VIENTOS FUERTES)	0	0	0	3	0	1	0	0	0	0	0	0	0
	TOTAL	EMER	MARZO		2	0	0	6	0	2	0	0	0	0	0	0	0
1	02/04/2007	CHICLAYO	CAYALI	INCENDIO URBANO	0	0	0	6	0	1	0	0	0	0	0	0	0
2	10/04/2007	LAMBAYEQUE	JAYANCA	VENDAVALES (VIENTOS FUERTES)	0	0	0	5	0	1	0	0	0	0	0	0	0
3	17/04/2007	LAMBAYEQUE	LAMBAYEQUE	INCENDIO URBANO	0	0	5	0	1	0	0	0	0	0	0	0	0
4	17/04/2007	LAMBAYEQUE	LAMBAYEQUE	INCENDIO URBANO	0	0	5	0	1	0	0	0	0	0	0	0	0
	TOTAL	EMER	ABRIL		4	0	10	11	2	2	0	0	0	0	0	0	0
1	01/05/2007	FERREÑAFE	CÁARIS	HELADA	0	0	0	128	0	0	0	0	0	0	0	0	0
2	01/05/2007	FERREÑAFE	INCAHUASI	HELADA	0	0	0	1133	0	0	0	0	0	0	0	0	0
3	01/05/2007	LAMBAYEQUE	SALAS	HELADA	0	0	0	652	0	0	0	0	0	0	0	0	0
4	06/05/2007	CHICLAYO	CHICLAYO	INCENDIO INDUSTRIAL	0	0	0	0	0	0	0	0	0	0	0	0	0
5	10/05/2007	LAMBAYEQUE	JAYANCA	VENDAVALES (VIENTOS FUERTES)	0	0	0	23	0	5	0	0	0	0	0	0	0
6	20/05/2007	LAMBAYEQUE	LAMBAYEQUE	INCENDIO URBANO	0	0	3	0	1	0	0	0	0	0	0	0	0
	TOTAL	EMER	JUNIO		6	0	3	1936	1	5	0	0	0	0	0	0	0
1	01/07/2007	CHICLAYO	JOSE L. ORTIZ	INCENDIO URBANO	0	0	5	0	1	0	0	0	0	0	0	0	0
2	01/07/2007	FERREÑAFE	CÁARIS	HELADA	0	0	0	923	0	0	0	0	0	0	0	0	0
3	15/07/2007	LAMBAYEQUE	JAYANCA	VENDAVALES (VIENTOS FUERTES)	0	0	0	2	0	1	0	0	0	0	0	0	0
4	21/07/2007	LAMBAYEQUE	JAYANCA	VENDAVALES (VIENTOS FUERTES)	0	0	0	5	0	0	0	0	0	0	0	0	0
	TOTAL	EMER	JULIO		4	0	5	930	1	2	0	0	0	0	0	0	0



REGISTRO DETALLADO DE EMERGENCIAS Y DAÑOS OCASIONADOS EN EL DEPARTAMENTO DE LAMBAYEQUE 2007

Nº	FECHA	PROVINCIA	DISTRITO	FENÓMENO	FALLEC.	DESAPAR.	HERIDOS	DAMNIFIC.	AFECTAD.	VIVIENDA DESTRUIDA	VIVIENDA AFECT.	CC.EE DESTRU.	CC.EE AFECT.	CC.SS. DESTRU.	CC.SS. AFECT.	HAS CULT. DESTRU.	HAS CULT. AFECT.
1	08/08/2007	CHICLAYO	JOSE L. ORTIZ	INCENDIO URBANO	0	0	0	5	0	1	0	0	0	0	0	0	0
	TOTAL	EMER	AGOSTO		1	0	0	5	0	1	0	0	0	0	0	0	0
1	11/10/2007	LAMBAYEQUE	JAYANCA	VENDAVALES (VIENTOS FUERTES)	0	0	0	7	0	1	0	0	0	0	0	0	0
	TOTAL	EMER	OCTUBRE		1	0	0	7	0	1	0	0	0	0	0	0	0
1	06/11/2007	LAMBAYEQUE	JAYANCA	VENDAVALES (VIENTOS FUERTES)	0	0	0	4	0	1	0	0	0	0	0	0	0
2	11/11/2007	CHICLAYO	JOSE L. ORTIZ	INCENDIO URBANO	0	0	0	10	0	2	0	0	0	0	0	0	0
3	26/11/2007	LAMBAYEQUE	JAYANCA	VENDAVALES (VIENTOS FUERTES)	0	0	0	5	0	1	0	0	0	0	0	0	0
4	03/12/2007	CHICLAYO	LA VICTORIA	INCENDIO URBANO	0	0	0	9	0	1	0	0	0	0	0	0	0
	TOTAL	EMER	NOVIEMBRE		4	0	0	9	19	4	0	0	0	0	0	0	0



4.2.15 REGISTRO DETALLADO DE EMERGENCIAS Y DAÑOS OCASIONADOS EN EL DEPARTAMENTO DE LIMA 2007

Nº	FECHA	PROVINCIA	DISTRITO	FENÓMENO	FALLEC.	DESAPAR.	HERIDOS	DAMNIFIC.	AFFECTAD.	VIVIENDA DESTRUIDA	VIVIENDA AFECT.	CC.EE DESTRU.	CC.EE AFECT.	CC.SS DESTRU.	CC.SS AFECT.	HAS CULT. DESTRU.	HAS CULT. AFECT.
	TOTAL	EMER	LIMA		289	0	10	56027	39421	11768	8203	10	14	1	4	13	41
1	02/01/2007	LIMA	VILLA EL SALVADOR	INCENDIO URBANO	0	0	0	10	0	1	0	0	0	0	0	0	0
2	03/01/2007	LIMA	CARABAYLLO	INCENDIO URBANO	0	0	0	3	0	0	0	0	0	0	0	0	0
3	04/01/2007	CA IETE	MALA	INCENDIO URBANO	0	0	0	6	0	2	0	0	0	0	0	0	0
4	06/01/2007	LIMA	CARABAYLLO	INCENDIO URBANO	0	0	0	1	0	0	0	0	0	0	0	0	0
5	07/01/2007	LIMA	COMAS	INCENDIO URBANO	0	0	0	8	0	1	0	0	0	0	0	0	0
6	07/01/2007	LIMA	COMAS	INCENDIO URBANO	0	0	0	7	0	1	0	0	0	0	0	0	0
7	08/01/2007	LIMA	INDEPENDENCIA	DERRUMBE	0	0	0	0	0	0	0	0	0	0	0	0	0
8	09/01/2007	LIMA	PUENTE PIEDRA	INCENDIO URBANO	0	0	0	8	0	1	0	0	0	0	0	0	0
9	09/01/2007	LIMA	PUENTE PIEDRA	INUNDACION	0	0	0	9	45	3	16	0	0	0	0	0	0
10	10/01/2007	LIMA	COMAS	INCENDIO URBANO	0	0	0	4	0	1	0	0	0	0	0	0	0
11	11/01/2007	LIMA	STGO. DE SURCO	INCENDIO URBANO	0	0	0	10	0	1	0	0	0	0	0	0	0
12	18/01/2007	LIMA	LOS OLIVOS	COLAPSO DE VIVIENDAS	0	0	0	9	0	1	0	0	0	0	0	0	0
13	19/01/2007	LIMA	V. M. DEL TRIUNFO	INCENDIO URBANO	0	0	0	5	0	1	0	0	0	0	0	0	0
14	19/01/2007	LIMA	MAGDAL. DEL MAR	INCENDIO URBANO	0	0	0	0	2	0	1	0	0	0	0	0	0
15	22/01/2007	LIMA	V. M. DEL TRIUNFO	INCENDIO URBANO	0	0	0	5	0	1	0	0	0	0	0	0	0
16	25/01/2007	LIMA	VILLA EL SALVADOR	INCENDIO URBANO	0	0	0	9	0	1	0	0	0	0	0	0	0
17	26/01/2007	LIMA	LOS OLIVOS	INCENDIO URBANO	0	0	0	5	0	1	0	0	0	0	0	0	0
18	31/01/2007	LIMA	S. J. DE LURIGANCHO	INCENDIO URBANO	0	0	0	5	0	1	0	0	0	0	0	0	0
	TOTAL	EMER	ENERO		18	0	0	112	47	19	18	0	0	0	0	0	0
1	01/02/2007	LIMA	VILLA EL SALVADOR	INCENDIO URBANO	0	0	0	7	0	2	0	0	0	0	0	0	0
2	02/02/2007	LIMA	ATE	INCENDIO URBANO	0	0	0	1	0	1	0	0	0	0	0	0	0
3	02/02/2007	LIMA	PUENTE PIEDRA	INCENDIO URBANO	0	0	0	6	0	1	0	0	0	0	0	0	0
4	03/02/2007	CA IETE	IMPERIAL	INCENDIO URBANO	0	0	0	5	0	1	0	0	0	0	0	0	0
5	03/02/2007	LIMA	RIMAC	INCENDIO URBANO	0	0	0	10	0	4	0	0	0	0	0	0	0
6	06/02/2007	HUAURA	SAYAN	INUNDACION	0	0	0	0	0	0	0	0	0	0	0	0	1
7	07/02/2007	HUAURA	HUAURA	INUNDACION	0	0	0	0	5	0	0	0	0	0	0	0	0
8	07/02/2007	LIMA	ATE	INCENDIO URBANO	0	0	0	6	0	1	0	0	0	0	0	0	0
9	08/02/2007	LIMA	LURIGANCHO	SISMOS	0	0	0	0	0	0	0	0	0	0	0	0	0
10	13/02/2007	HUAROCHIRI	SANTA EULALIA	INUNDACION	0	0	0	0	350	0	0	0	0	0	0	0	0
11	13/02/2007	LIMA	PACHACAMAC	PRECIPITACIONES - LLUVIA	0	0	0	0	0	0	0	0	0	0	0	0	0
12	14/02/2007	LIMA	SANTA ANITA	INCENDIO URBANO	0	0	0	5	0	1	0	0	0	0	0	0	0
13	19/02/2007	LIMA	LURIGANCHO	INCENDIO URBANO	0	0	0	5	0	1	0	0	0	0	0	0	0
14	19/02/2007	LIMA	SURQUILLO	INCENDIO URBANO	0	0	0	4	0	0	1	0	0	0	0	0	0
15	21/02/2007	LIMA	LURIN	INCENDIO URBANO	0	0	0	0	8	0	3	0	0	0	0	0	0
16	21/02/2007	LIMA	S. J. DE LURIGANCHO	INCENDIO URBANO	0	0	0	8	0	1	0	0	0	0	0	0	0
17	22/02/2007	LIMA	COMAS	INCENDIO URBANO	0	0	0	0	3	0	1	0	0	0	0	0	0
18	23/02/2007	LIMA	S. J. DE LURIGANCHO	INCENDIO URBANO	0	0	0	1	0	0	1	0	0	0	0	0	0



REGISTRO DETALLADO DE EMERGENCIAS Y DAÑOS OCASIONADOS EN EL DEPARTAMENTO DE LIMA 2007

Nº	FECHA	PROVINCIA	DISTRITO	FENÓMENO	FALLEC.	DESAPAR.	HERIDOS	DAMNIFIC.	AFFECTAD.	VIVIENDA DESTRUIDA	VIVIENDA AFECT.	CC.EE DESTRU.	CC.EE AFECT.	CC.SS DESTRU.	CC.SS AFECT.	HAS CULT. DESTRU.	HAS CULT. AFECT.
19	24/02/2007	LIMA	SANTA ANITA	INCENDIO URBANO	0	0	0	0	6	0	2	0	0	0	0	0	0
20	25/02/2007	LIMA	SAN MIGUEL	INCENDIO URBANO	0	0	0	4	0	1	0	0	0	0	0	0	0
21	26/02/2007	LIMA	SURQUILLO	INCENDIO URBANO	0	0	0	0	5	0	1	0	0	0	0	0	0
22	27/02/2007	HUAURA	HUAURA	INCENDIO URBANO	0	0	0	22	0	14	0	0	0	0	0	0	0
23	27/02/2007	BARRANCA	PATIVILCA	INCENDIO URBANO	0	0	0	4	0	1	0	0	0	0	0	0	0
24	27/02/2007	CA IETE	IMPERIAL	INCENDIO URBANO	2	0	0	5	0	1	0	0	0	0	0	0	0
25	27/02/2007	BARRANCA	SUPE	INCENDIO URBANO	2	0	2	15	0	2	0	0	0	0	0	0	0
26	28/02/2007	LIMA	LURIGANCHO	INCENDIO URBANO	0	0	1	9	0	3	0	0	0	0	0	0	0
27	28/02/2007	LIMA	VILLA EL SALVADOR	INCENDIO URBANO	0	0	0	0	6	0	1	0	0	0	0	0	0
28	28/02/2007	HUAROCHIRI	SANTA EULALIA	INCENDIO URBANO	0	0	0	0	0	0	1	0	0	0	0	0	0
	TOTAL	EMER	FEBRERO		4	0	3	119	383	36	10	0	0	0	0	0	1
1	01/03/2007	LIMA	PUENTE PIEDRA	DERRUMBE	0	0	0	12	0	0	1	0	0	0	0	0	0
2	01/03/2007	LIMA	RIMAC	INCENDIO URBANO	0	0	0	24	0	5	0	0	0	0	0	0	0
3	02/03/2007	LIMA	EL AGUSTINO	COLAPSO DE VIVIENDAS	0	0	0	0	11	0	1	0	0	0	0	0	0
4	02/03/2007	HUAROCHIRI	HUAROCHIRI	PRECIPITACIONES - LLUVIA	0	0	0	15	0	4	0	0	0	0	0	0	0
5	03/03/2007	LIMA	MIRAFLORES	INCENDIO URBANO	0	0	0	4	0	1	0	0	0	0	0	0	0
6	05/03/2007	LIMA	S. J. DE LURIGANCHO	INCENDIO URBANO	0	0	0	4	0	1	0	0	0	0	0	0	0
7	06/03/2007	LIMA	S. J. DE LURIGANCHO	INCENDIO URBANO	0	0	0	3	0	1	0	0	0	0	0	0	0
8	06/03/2007	LIMA	S. J. DE LURIGANCHO	INCENDIO URBANO	0	0	0	6	0	1	0	0	0	0	0	0	0
9	07/03/2007	LIMA	BARRANCO	INCENDIO URBANO	0	0	0	0	7	0	1	0	0	0	0	0	0
10	07/03/2007	LIMA	CHORRILLOS	INCENDIO URBANO	0	0	0	4	0	2	0	0	0	0	0	0	0
11	09/03/2007	LIMA	LOS OLIVOS	INCENDIO URBANO	0	0	0	5	0	1	0	0	0	0	0	0	0
12	11/03/2007	LIMA	CARABAYLLO	INCENDIO URBANO	0	0	0	0	7	0	1	0	0	0	0	0	0
13	12/03/2007	HUAROCHIRI	S. LORE. DE QUINTI	PRECIPITACIONES - GRANIZO	0	0	0	0	0	0	0	0	0	0	0	0	0
14	13/03/2007	LIMA	S. J. DE LURIGANCHO	INCENDIO URBANO	0	0	0	4	0	1	0	0	0	0	0	0	0
15	14/03/2007	CA IETE	MALA	INUNDACION	0	0	0	13	0	2	0	0	0	0	0	0	0
16	16/03/2007	LIMA	SANTA ANITA	INCENDIO URBANO	0	0	0	3	0	1	0	0	0	0	0	0	0
17	18/03/2007	LIMA	COMAS	INCENDIO URBANO	0	0	0	0	5	0	1	0	0	0	0	0	0
18	19/03/2007	CA IETE	IMPERIAL	INCENDIO URBANO	0	0	0	0	6	0	1	0	0	0	0	0	0
19	22/03/2007	LIMA	VILLA EL SALVADOR	INCENDIO URBANO	0	0	0	9	0	1	0	0	0	0	0	0	0
20	23/03/2007	LIMA	VILLA EL SALVADOR	INCENDIO URBANO	1	0	0	8	0	1	0	0	0	0	0	0	0
21	24/03/2007	LIMA	CHORRILLOS	INCENDIO URBANO	0	0	0	3	0	0	1	0	0	0	0	0	0
22	28/03/2007	LIMA	LIMA	INCENDIO URBANO	0	0	0	0	8	0	1	0	0	0	0	0	0
23	28/03/2007	LIMA	COMAS	INCENDIO URBANO	0	0	0	0	4	0	1	0	0	0	0	0	0
24	28/03/2007	LIMA	ATE	INCENDIO URBANO	0	0	0	7	0	2	0	0	0	0	0	0	0
25	30/03/2007	LIMA	S. J. DE LURIGANCHO	INCENDIO URBANO	0	0	0	0	5	0	1	0	0	0	0	0	0
	TOTAL	EMER	MARZO		1	0	0	125	48	25	8						

REGISTRO DETALLADO DE EMERGENCIAS Y DAÑOS OCASIONADOS EN EL DEPARTAMENTO DE LIMA 2007



Nº	FECHA	PROVINCIA	DISTRITO	FENÓMENO	FALLEC.	DESAPAR.	HERIDOS	DAMNIFIC.	AFFECTAD.	VIVIENDA DESTRUIDA	VIVIENDA AFECT.	CC.EE. DESTRU.	CC.EE. AFECT.	CC.SS. DESTRU.	CC.SS. AFECT.	HAS CULT. DESTRU.	HAS CULT. AFECT.
7	03/04/2007	LIMA	ATE	INUNDACION	0	0	0	10	0	0	3	0	0	0	0	0	0
8	03/04/2007	LIMA	SURQUILLO	INCENDIO URBANO	0	0	0	0	0	3	0	0	0	0	0	0	0
9	03/04/2007	LIMA	VILLA EL SALVADOR	INCENDIO URBANO	0	0	0	8	0	0	1	0	0	0	0	0	0
10	07/04/2007	CAJATAMBO	HUANCAPON	DESIZAMIENTO	0	0	0	0	170	0	34	0	1	0	0	0	0
11	08/04/2007	CA JETE	CERRO AZUL	INUNDACION	0	0	0	15	0	0	3	0	0	0	0	0	0
12	09/04/2007	LIMA	ATE	INCENDIO URBANO	0	0	0	0	4	0	1	0	0	0	0	0	0
13	11/04/2007	LIMA	CARABAYLLO	INCENDIO URBANO	0	0	0	0	3	0	0	0	0	0	0	0	0
14	11/04/2007	LIMA	COMAS	INCENDIO URBANO	0	0	0	3	0	0	1	0	0	0	0	0	0
15	11/04/2007	LIMA	RIMAC	INCENDIO URBANO	0	0	0	33	0	0	5	0	0	0	0	0	0
16	11/04/2007	LIMA	V. M. DEL TRIUNFO	INCENDIO URBANO	0	0	0	0	5	0	1	0	0	0	0	0	0
17	18/04/2007	LIMA	ATE	INCENDIO URBANO	0	0	0	4	0	0	1	0	0	0	0	0	0
18	19/04/2007	LIMA	VILLA EL SALVADOR	INCENDIO URBANO	0	0	0	8	0	0	1	0	0	0	0	0	0
19	20/04/2007	LIMA	RIMAC	OTROS FENOMENOS TECNOLOGICOS	0	0	0	10	4	1	4	0	0	0	0	0	0
20	22/04/2007	LIMA	COMAS	INCENDIO URBANO	0	0	0	0	3	0	0	0	0	0	0	0	0
21	22/04/2007	LIMA	COMAS	INCENDIO URBANO	0	0	0	0	3	0	0	0	0	0	0	0	0
22	29/04/2007	LIMA	CHORRILLOS	INCENDIO URBANO	0	0	0	0	4	0	1	0	0	0	0	0	0
23	30/04/2007	LIMA	PUENTE PIEDRA	INCENDIO URBANO	0	0	0	7	0	0	2	0	0	0	0	0	0
24	30/04/2007	LIMA	S. J. DE MIRAFLORES	INCENDIO URBANO	0	0	0	0	3	0	1	0	0	0	0	0	0
25	30/04/2007	CA JETE	MALA	INCENDIO URBANO	0	0	0	11	0	2	0	0	0	0	0	0	0
TOTAL		EMER	ABRIL	25	0	0	0	216	410	53	84	0	2	1	0	13	0
1	01/05/2007	LIMA	PUENTE PIEDRA	DESIZAMIENTO	0	0	0	0	10	0	2	0	0	0	0	0	0
2	10/05/2007	CA JETE	IMPERIAL	DERRUMBE	0	0	0	3	0	0	0	0	0	0	0	0	0
3	10/05/2007	LIMA	PUENTE PIEDRA	DERRUMBE	0	0	0	4	0	1	0	0	0	0	0	0	0
4	14/05/2007	LIMA	V. M. DEL TRIUNFO	INCENDIO URBANO	0	0	0	2	0	1	0	0	0	0	0	0	0
5	14/05/2007	LIMA	LIMA	INCENDIO URBANO	0	0	0	0	1	0	1	0	0	0	0	0	0
6	16/05/2007	LIMA	LIMA	INCENDIO URBANO	0	0	0	3	0	0	0	0	0	0	0	0	0
7	18/05/2007	LIMA	LIMA	DERRUMBE	0	0	0	4	0	1	0	0	0	0	0	0	0
8	18/05/2007	CANTA	LACHAQUI	HELADA	0	0	0	0	2017	1	425	0	0	0	0	0	40
9	19/05/2007	LIMA	SANTA ANITA	INCENDIO URBANO	0	0	0	0	3	0	0	0	0	0	0	0	0
10	19/05/2007	LIMA	S. J. DE MIRAFLORES	INCENDIO URBANO	0	0	0	1	9	0	1	0	0	0	0	0	0
11	20/05/2007	LIMA	LIMA	INCENDIO URBANO	0	0	0	0	0	0	0	0	0	0	0	0	0
12	24/05/2007	LIMA	COMAS	INCENDIO URBANO	0	0	0	5	0	1	0	0	0	0	0	0	0
13	25/05/2007	LIMA	ATE	INCENDIO URBANO	0	0	0	0	3	0	1	0	0	0	0	0	0
14	26/05/2007	LIMA	ATE	INCENDIO URBANO	0	0	0	8	0	1	0	0	0	0	0	0	0
15	30/05/2007	LIMA	ATE	INCENDIO URBANO	0	0	0	0	3	0	1	0	0	0	0	0	0
TOTAL		EMER	MAYO	15	0	0	4	38	2034	8	430	0	0	0	0	40	0
1	05/06/2007	LIMA	RIMAC	DESIZAMIENTO	0	0	0	0	22	0	2	0	0	0	0	0	0
2	04/06/2007	LIMA	S. J. DE LURIGANCHO	INCENDIO URBANO	0	0	0	20	0	4	0	0	0	0	0	0	0
3	07/06/2007	LIMA	COMAS	INCENDIO URBANO	0	0	0	0	4	0	1	0	0	0	0	0	0
4	08/06/2007	LIMA	ATE	INCENDIO URBANO	0	0	0	0	3	0	1	0	0	0	0	0	0
5	08/06/2007	LIMA	CHORRILLOS	INCENDIO URBANO	0	0	0	4	0	2	0	0	0	0	0	0	0
6	10/06/2007	LIMA	COMAS	DERRUMBE	0	0	0	1	0	0	1	0	0	0	0	0	0
7	15/06/2007	LIMA	COMAS	INCENDIO URBANO	0	0	0	0	4	0	1	0	0	0	0	0	0
8	17/06/2007	LIMA	V. M. DEL TRIUNFO	INCENDIO URBANO	0	0	0	8	0	0	0	0	0	0	0	0	0
9	17/06/2007	LIMA	CARABAYLLO	INCENDIO URBANO	0	0	0	0	3	0	0	0	0	0	0	0	0
10	18/06/2007	LIMA	LOS OLIVOS	INCENDIO URBANO	0	0	0	0	0	0	0	0	0	0	0	0	0
11	18/06/2007	LIMA	S. M. DE PORRES	INCENDIO URBANO	0	0	0	4	0	0	0	0	0	0	0	0	0
12	19/06/2007	LIMA	S. J. DE LURIGANCHO	INCENDIO URBANO	0	0	0	0	2	0	0	0	0	0	0	0	0
13	20/06/2007	LIMA	SANTA ANITA	INCENDIO URBANO	0	0	0	0	4	0	1	0	0	0	0	0	0
14	22/06/2007	LIMA	V. M. DEL TRIUNFO	COLAPSO DE VIVIENDAS	0	0	0	0	8	0	1	0	0	0	0	0	0
15	22/06/2007	LIMA	EL AGUSTINO	INCENDIO URBANO	0	0	0	6	0	1	0	0	0	0	0	0	0
16	25/06/2007	LIMA	V. M. DEL TRIUNFO	INCENDIO URBANO	0	0	0	4	0	0	0	0	0	0	0	0	0
17	25/06/2007	LIMA	V. M. DEL TRIUNFO	INCENDIO URBANO	0	0	0	1	0	0	0	0	0	0	0	0	0
18	25/06/2007	LIMA	LIMA	DERRUMBE	0	0	0	0	5	2	0	0	0	0	0	0	0
19	26/06/2007	LIMA	LIMA	INCENDIO URBANO	0	0	0	0	0	0	0	0	0	0	0	0	0
20	26/06/2007	LIMA	S. J. DE LURIGANCHO	INCENDIO URBANO	0	0	0	0	0	0	0	0	0	0	0	0	0
21	26/06/2007	LIMA	COMAS	INCENDIO URBANO	0	0	0	0	4	0	1	0	0	0	0	0	0
22	27/06/2007	LIMA	CARABAYLLO	INCENDIO URBANO	0	0	0	13	0	1	0	0	0	0	0	0	0
23	28/06/2007	LIMA	S. M. DE PORRES	INCENDIO URBANO	0	0	0	27	0	4	0	0	0	0	0	0	0
24	30/06/2007	LIMA	CARABAYLLO	COLAPSO DE VIVIENDAS	0	0	0	8	0	1	0	0	0	0	0	0	0
TOTAL		EMER	JUNIO	24	0	0	0	100	55	19	10	1	0	0	0	0	0
1	02/07/2007	LIMA	COMAS	INCENDIO URBANO	0	0	0	4	0	1	0	0	0	0	0	0	0
2	03/07/2007	LIMA	S. M. DE PORRES	INCENDIO URBANO	0	0	0	5	0	1	0	0	0	0	0	0	0
3	04/07/2007	LIMA	V. M. DEL TRIUNFO	INCENDIO URBANO	0	0	0	3	0	1	0	0	0	0	0	0	0
4	05/07/2007	LIMA	LIMA	INCENDIO URBANO	0	0	0	4	0	1	0	0	0	0	0	0	0
5	05/07/2007	LIMA	JESUS MARIA	INCENDIO URBANO	0	0	0	0	3	0	1	0	0	0	0	0	0
6	08/07/2007	LIMA	V. M. DEL TRIUNFO	INCENDIO URBANO	0	0	0	6	0	1	0	0	0	0	0	0	0
7	10/07/2007	LIMA	S. J. DE LURIGANCHO	INCENDIO URBANO	0	0	0	2	0	1	0	0	0	0	0	0	0
8	11/07/2007	LIMA	ATE	DERRUMBE	0	0	0	0	4	0	1	0	0	0	0	0	0
9	15/07/2007	LIMA	S. J. DE LURIGANCHO	INCENDIO URBANO	0	0	0	10	0	1	0	0	0	0	0	0	0
10	20/07/2007	LIMA	LA VICTORIA	INCENDIO URBANO	0	0	0	7	0	1	0	0	0	0	0	0	0
11	20/07/2007	LIMA	VILLA EL SALVADOR	INCENDIO URBANO	0	0	0	6	4	2	1	0	0	0	0	0	0
12	22/07/2007	LIMA	SURQUILLO	INCENDIO URBANO	0	0	0	6	0	2	0	0	0	0	0	0	0
13	23/07/2007	LIMA	INDEPENDENCIA	INCENDIO URBANO	0	0	0	13	9	5	2	0	0	0	0	0	0
14	24/07/2007	LIMA	CA JETE	INCENDIO URBANO	0	0	0	0	4	0	1	0	0	0	0	0	0
15	26/07/2007	LIMA	COMAS	COLAPSO DE VIVIENDAS	0	0	0	5	0	1	0	0	0	0	0	0	0
16	27/07/2007	LIMA	EL AGUSTINO	COLAPSO DE VIVIENDAS	0	0	0	3	0	1	0	0	0	0	0	0	0
17	27/07/2007	LIMA	V. M. DEL TRIUNFO	INCENDIO URBANO	0	0	0	10	0	1	0	0	0	0	0	0	0
18	28/07/2007	LIMA	S. M. DE PORRES	INCENDIO URBANO	0	0	0	4	0	1	0	0	0	0	0	0	0
19	31/07/2007	LIMA	S. M. DE PORRES	INCENDIO URBANO	0	0	0	6	0	1	0	0	0	0	0	0	0
TOTAL		EMER	JULIO	19	0	0	0	94	24	22	6	0	0	0	0	0	0
1	02/08/2007	LIMA	LIMA	INCENDIO URBANO	0	0	0	0	4	0	2	0	0	0	0	0	0
2	02/08/2007	LIMA	RIMAC	DERRUMBE	0	0	0	0	2	0	0	0	0	0	0	0	0
3	04/08/2007	LIMA	RIMAC	INCENDIO URBANO	0	0	0	4	0	1	0	0	0	0	0	0	0
4	05/08/2007	LIMA	VILLA EL SALVADOR	INCENDIO URBANO	0	0	0	2	0	1	0	0	0	0	0	0	0
5	06/08/2007	LIMA	LIMA	DERRUMBE	0	0	0	4	0	2	0	0	0	0	0	0	0



REGISTRO DETALLADO DE EMERGENCIAS Y DAÑOS OCASIONADOS EN EL DEPARTAMENTO DE LIMA 2007

Nº	FECHA	PROVINCIA	DISTRITO	FENÓMENO	FALLEC.	DESAPAR.	HERIDOS	DAMNIFIC.	AFFECTAD.	VIVIENDA DESTRUIDA	VIVIENDA AFECT.	CC.EE. DESTRU.	CC.EE. AFECT.	CC.SS. DESTRU.	CC.SS. AFECT.	HAS CULT. DESTRU.	HAS CULT. AFECT.</
----	-------	-----------	----------	----------	---------	----------	---------	-----------	-----------	--------------------	-----------------	----------------	---------------	----------------	---------------	-------------------	--------------------



REGISTRO DETALLADO DE EMERGENCIAS Y DAÑOS OCASIONADOS EN EL DEPARTAMENTO DE LIMA 2007

Nº	FECHA	PROVINCIA	DISTRITO	FENÓMENO	FALLEC.	DESAPAR.	HERIDOS	DAÑIFIC.	AFFECTAD	VIVIENDA DESTRUIDA	VIVIENDA AFFECT.	CC EE DESTRU.	CC EE AFFECT.	CC.SS. DESTRU.	CC.SS. AFFECT.	HAS CULT. DESTRU.	HAS CULT. AFFECT.
6	12/08/2007	LIMA	V. M. DEL TRIUNFO	DESPLAZAMIENTO	0	0	0	0	4	1	0	0	0	0	0	0	0
7	13/08/2007	LIMA	ANCON	COLAPSO DE VIVIENDAS	0	0	0	7	0	1	0	0	0	0	0	0	0
8	15/08/2007	LIMA	INDEPENDENCIA	SISMOS	0	0	0	5	0	1	0	0	0	0	0	0	0
9	15/08/2007	LIMA	SURQUILLO	SISMOS	0	0	0	0	20	0	4	0	0	0	0	0	0
10	15/08/2007	CA IETE	CHILCA	SISMOS	0	0	0	460	500	150	100	0	0	0	0	0	0
11	15/08/2007	CA IETE	COAYLLO	SISMOS	0	0	0	625	440	144	88	0	0	0	0	0	0
12	15/08/2007	CA IETE	LUNAHUANA	SISMOS	0	0	0	1980	650	396	186	0	0	0	0	0	0
13	15/08/2007	CA IETE	QUEVEDO IMPERIAL	SISMOS	0	0	0	4485	5310	897	1062	0	0	0	0	0	0
14	15/08/2007	CA IETE	PACARAN	SISMOS	0	0	0	910	0	182	0	0	0	0	0	0	0
15	15/08/2007	CA IETE	QUILMANA	SISMOS	0	0	0	4040	2025	808	405	0	0	0	0	0	0
16	15/08/2007	CA IETE	SAN LUIS	SISMOS	0	0	0	4415	1220	883	244	0	0	0	0	0	0
17	15/08/2007	CA IETE	ZUJIGA	SISMOS	0	0	0	390	130	78	56	0	0	0	0	0	0
18	15/08/2007	YAUYES	ALIS	SISMOS	0	0	0	280	130	56	26	0	0	0	0	0	0
19	15/08/2007	YAUYES	AYAVIRI	SISMOS	0	0	0	20	100	4	20	0	0	0	0	0	0
20	15/08/2007	YAUYES	CACRA	SISMOS	0	0	0	245	425	49	85	0	0	0	0	0	0
21	15/08/2007	YAUYES	CARANIA	SISMOS	0	0	0	160	155	32	31	0	0	0	0	0	0
22	15/08/2007	YAUYES	COCHAS	SISMOS	0	0	0	30	30	6	5	0	0	0	0	0	0
23	15/08/2007	YAUYES	COLONIA	SISMOS	0	0	0	895	405	81	85	0	0	0	0	0	0
24	15/08/2007	YAUYES	HONGOS	SISMOS	0	0	0	250	500	100	100	0	0	0	0	0	0
25	15/08/2007	YAUYES	HUANCAYA	SISMOS	0	0	0	330	365	38	68	0	0	0	0	0	0
26	15/08/2007	YAUYES	HUANGASCAR	SISMOS	0	0	0	190	340	66	73	0	0	0	0	0	0
27	15/08/2007	YAUYES	HUANTAN	SISMOS	0	0	0	150	465	30	93	0	0	0	0	0	0
28	15/08/2007	YAUYES	LARAOS	SISMOS	0	0	0	585	575	117	115	0	0	0	0	0	0
29	15/08/2007	YAUYES	LINCHA	SISMOS	0	0	0	850	375	170	75	0	0	0	0	0	0
30	15/08/2007	YAUYES	MADEAN	SISMOS	0	0	0	790	435	158	87	0	0	0	0	0	0
31	15/08/2007	YAUYES	MIRAFLORES	SISMOS	0	0	0	20	245	4	49	0	0	0	0	0	0
32	15/08/2007	YAUYES	OMAS	SISMOS	0	0	0	25	385	5	77	0	0	0	0	0	0
33	15/08/2007	YAUYES	PUTINZA	SISMOS	0	0	0	185	210	37	42	0	0	0	0	0	0
34	15/08/2007	YAUYES	QUINOCAY	SISMOS	0	0	0	175	0	35	0	0	0	0	0	0	0
35	15/08/2007	YAUYES	SAN JOAQUIN	SISMOS	0	0	0	45	25	9	5	0	0	0	0	0	0
36	15/08/2007	YAUYES	SAN P. DE PILAS	SISMOS	0	0	0	10	290	2	58	0	0	0	0	0	0
37	15/08/2007	YAUYES	TANTA	SISMOS	0	0	0	155	50	31	10	0	0	0	0	0	0
38	15/08/2007	YAUYES	TAURIPAMPA	SISMOS	0	0	0	90	550	18	110	0	0	0	0	0	0
39	15/08/2007	YAUYES	TOMAS	SISMOS	0	0	0	165	275	33	55	0	0	0	0	0	0
40	15/08/2007	YAUYES	TUPE	SISMOS	0	0	0	1025	0	205	0	0	0	0	0	0	0
41	15/08/2007	YAUYES	VITIS	SISMOS	0	0	0	15	195	3	39	0	0	0	0	0	0
42	15/08/2007	CA IETE	IMPERIAL	SISMOS	4	0	0	6638	2042	1254	773	0	0	0	0	0	0
43	15/08/2007	LIMA	CARABAYLLO	SISMOS	0	0	0	4	0	1	0	0	0	0	0	0	0
44	15/08/2007	CA IETE	CERROAZUL	SISMOS	0	0	0	930	1605	100	321	0	0	0	0	0	0
45	15/08/2007	LIMA	LIMA	SISMOS	0	0	0	35	5	7	1	0	0	0	0	0	0
46	15/08/2007	LIMA	BARRANCO	SISMOS	0	0	0	8	0	1	0	0	0	0	0	0	0
47	15/08/2007	LIMA	COMAS	SISMOS	0	0	0	30	0	4	0	0	0	0	0	0	0
48	15/08/2007	LIMA	VILLA EL SALVADOR	SISMOS	0	0	0	94	120	52	21	0	0	0	0	0	0
49	15/08/2007	CA IETE	SAN V. DE CA IETE	SISMOS	0	0	0	14955	11610	3874	2251	0	0	0	0	0	0
50	15/08/2007	CA IETE	MALA	SISMOS	0	0	0	1940	295	59	59	0	0	0	0	0	0
51	15/08/2007	YAUYES	AYAUCA	SISMOS	0	0	0	665	55	133	11	0	0	0	0	0	0



REGISTRO DETALLADO DE EMERGENCIAS Y DAÑOS OCASIONADOS EN EL DEPARTAMENTO DE LIMA 2007

Nº	FECHA	PROVINCIA	DISTRITO	FENÓMENO	FALLEC.	DESAPAR.	HERIDOS	DAÑIFIC.	AFFECTAD	VIVIENDA DESTRUIDA	VIVIENDA AFFECT.	CC EE DESTRU.	CC EE AFFECT.	CC.SS. DESTRU.	CC.SS. AFFECT.	HAS CULT. DESTRU.	HAS CULT. AFFECT.
52	15/08/2007	YAUYES	AZANGARO	SISMOS	0	0	0	945	40	189	8	4	0	0	0	0	0
53	15/08/2007	YAUYES	CATAHUASI	SISMOS	0	0	0	230	0	46	47	0	0	0	0	0	0
54	15/08/2007	YAUYES	CHOCOS	SISMOS	0	0	0	790	540	158	108	0	0	0	0	0	0
55	15/08/2007	YAUYES	HUAMPARA	SISMOS	0	0	0	390	500	78	100	0	0	0	0	0	0
56	15/08/2007	YAUYES	QUINCHES	SISMOS	0	0	0	175	350	35	70	0	0	0	0	0	0
57	15/08/2007	YAUYES	VIAC	SISMOS	0	0	0	460	585	92	117	0	0	0	0	0	0
58	15/08/2007	YAUYES	PUENTE PIEDRA	SISMOS	0	0	0	675	1160	135	232	0	0	0	0	0	0
59	15/08/2007	LIMA	RIMAC	SISMOS	0	0	0	5	0	1	0	0	0	0	0	0	0
60	15/08/2007	LIMA	ATE	SISMOS	0	0	0	117	0	27	0	0	0	0	0	0	0
61	15/08/2007	LIMA	EL AGUSTINO	SISMOS	0	0	0	64	0	8	0	0	0	0	0	0	0
62	15/08/2007	LIMA	LA VICTORIA	SISMOS	0	0	0	8	0	1	0	0	0	0	0	0	0
63	15/08/2007	LIMA	PUNTA HERMOSA	SISMOS	0	0	0	55	0	18	0	0	0	0	0	0	0
64	15/08/2007	LIMA	S. J. DE MIRAFLORES	SISMOS	0	0	0	88	7	22	1	0	0	0	0	0	0
65	15/08/2007	CA IETE	ASIA	SISMOS	0	0	0	910	0	182	0	0	0	0	0	0	0
66	15/08/2007	CA IETE	SAN ANTONIO	SISMOS	0	0	0	750	240	79	48	0	0	0	0	0	0
67	15/08/2007	CA IETE	HUALC	SISMOS	0	0	0	60	0	12	0	0	0	0	0	0	0
68	15/08/2007	YAUYES	INDEPENDENCIA	DESPLAZAMIENTO	0	0	0	5	0	1	0	0	0	0	0	0	0
69	17/08/2007	LIMA	COMAS	INCENDIO URBANO	0	0	0	3	0	1	0	0	0	0	0	0	0
70	19/08/2007	LIMA	V. M. DEL TRIUNFO	INCENDIO URBANO	0	0	0	5	0	1	0	0	0	0	0	0	0
71	24/08/2007	LIMA	INDEPENDENCIA	DERRUMBE	0	0	0	5	0	1	0	0	0	0	0	0	0
72	24/08/2007	LIMA	CHORRILLOS	INCENDIO URBANO	0	0	0	4	0	1	0	0	0	0	0	0	0
73	27/08/2007	LIMA	LIMA	DERRUMBE	0	0	0	5	0	1	0	0	0	0	0	0	0
74	28/08/2007	LIMA	LIMA	DERRUMBE	0	0	0	5	0	1	0	0	0	0	0	0	0
TOTAL		EMER	AGOSTO		4	0	0	55064	36214	11551	7626	9	12	0	4	0	0
1	01/09/2007	LIMA	PUENTE PIEDRA	INCENDIO URBANO	0	0	0	0	6	0	1	0	0	0	0	0	0
2	04/09/2007	LIMA	ATE	INCENDIO URBANO	0	0	0	0	4	0	0	0	0	0	0	0	0
3	04/09/2007	LIMA	LIMA	COLAPSO DE VIVIENDAS	0	0	0	0	4	0	1	0	0	0	0	0	0
4	05/09/2007	LIMA	INDEPENDENCIA	HELADA	0	0	0	2	0	1	0	0	0	0	0	0	0
5	06/09/2007	CAJATAMBO	COPA	INCENDIO URBANO	0	0	0	4	167	0	0	0	0	0	0	0	0
6	07/09/2007	LIMA	COMAS	INCENDIO URBANO	0	0	0	0	2	0	0	0	0	0	0	0	0
7	09/09/2007	LIMA	CHORRILLOS	INCENDIO URBANO	0	0	0	6	0	1	0	0	0	0	0	0	0
8	10/09/2007	LIMA	CHORRILLOS	INCENDIO URBANO	0	0	0	0	0	1	0	0	0	0	0	0	0
9	24/09/2007	LIMA	CHORRILLOS	INCENDIO URBANO	0	0	0	0	0	1	0	0	0	0	0	0	0
TOTAL		EMER	SEPTIEMBRE		0	0	0	22	179	5	3	0	0	0	0	0	0
1	07/10/2007	LIMA	PUENTE PIEDRA	INCENDIO URBANO	0	0	0	1	0	1	0	0	0	0	0	0	0
2	10/10/2007	LIMA	V. M. DEL TRIUNFO	INCENDIO URBANO	0	0	0	6	0	1	0	0	0	0	0	0	0
3	10/10/2007	LIMA	LIMA	INCENDIO URBANO	0	0	1	9	0	1	0	0	0	0	0	0	0
4	14/10/2007	LIMA	SAN BARTOLO	INCENDIO URBANO	0	0	0	29	0	9	0	0	0	0	0	0	0
TOTAL		EMER	OCTUBRE		0	0	1	45	0	12	0	0	0	0	0	0	0
1	09/11/2007	LIMA	COMAS														



Nº	FECHA	PROVINCIA	DISTRITO	FENÓMENO	FALLEC.	DESAPAR.	HERIDOS	DAMNIFIC.	AFFECTAD.	VIVIENDA DESTRUIDA	VIVIENDA AFFECT.	CC.EE DESTRU.	CC.EE AFFECT.	CC.SS DESTRU.	CC.SS AFFECT.	HAS CULT. DESTRU.	HAS CULT. AFFECT.
5	19/11/2007	LIMA	SANTAAMITA	INCENDIO URBANO	0	0	0	0	0	2	0	0	0	0	0	0	0
6	20/11/2007	LIMA	INDEPENDENCIA	INCENDIO URBANO	0	0	0	0	8	0	2	0	0	0	0	0	0
7	20/11/2007	LIMA	INDEPENDENCIA	INCENDIO URBANO	0	0	0	0	8	0	2	0	0	0	0	0	0
8	20/11/2007	LIMA	V.M. DEL TRIUNFO	INCENDIO URBANO	0	0	0	0	0	5	0	0	0	0	0	0	0
9	21/11/2007	LIMA	V.M. DEL TRIUNFO	INCENDIO URBANO	0	0	0	0	0	5	0	0	0	0	0	0	0
10	24/11/2007	LIMA	ATE	INCENDIO URBANO	0	0	0	0	3	0	1	0	0	0	0	0	0
11	27/11/2007	LIMA	S.J. DE MIRAFLORES	INCENDIO URBANO	0	0	0	0	0	0	0	0	0	0	0	0	0
12	29/11/2007	LIMA	CARABAYLLO	INCENDIO URBANO	0	0	0	0	0	1	0	0	0	0	0	0	0
13	30/11/2007	LIMA	S.J. DE LURIGANCHO	INCENDIO URBANO	0	0	0	0	4	0	1	0	0	0	0	0	0
TOTAL		EMER	NOVIEMBRE		13	0	0	0	34	20	8	7	0	0	0	0	0
1	02/12/2007	CAJETE	IMPERIAL	INCENDIO URBANO	0	0	0	0	0	0	0	0	0	0	0	0	0
2	03/12/2007	LIMA	CHORRILLOS	INCENDIO URBANO	0	0	0	0	0	0	0	0	0	0	0	0	0
3	03/12/2007	LIMA	S.J. DE LURIGANCHO	INCENDIO URBANO	0	0	0	0	4	0	1	0	0	0	0	0	0
4	03/12/2007	LIMA	INDEPENDENCIA	INCENDIO URBANO	0	0	0	0	12	0	1	0	0	0	0	0	0
5	04/12/2007	LIMA	ELAGUSTINO	DERRUMBE	0	0	0	0	0	0	0	0	0	0	0	0	0
6	08/12/2007	LIMA	S.M. DE PORRES	INCENDIO URBANO	0	0	0	0	18	0	2	0	0	0	0	0	0
7	10/12/2007	LIMA	V.M. DEL TRIUNFO	INCENDIO URBANO	0	0	0	0	4	0	1	0	0	0	0	0	0
8	10/12/2007	LIMA	V.M. DEL TRIUNFO	INCENDIO URBANO	0	0	0	0	0	3	1	0	0	0	0	0	0
9	11/12/2007	HUARAL	HUARAL	INCENDIO URBANO	0	0	0	0	0	0	0	0	0	0	0	0	0
10	12/12/2007	LIMA	LA VICTORIA	DERRUMBE	8	0	0	0	0	0	0	0	0	0	0	0	0
11	13/12/2007	LIMA	ELAGUSTINO	INCENDIO URBANO	0	0	0	0	2	0	1	0	0	0	0	0	0
12	16/12/2007	LIMA	ELAGUSTINO	DERRUMBE	0	0	0	0	7	0	1	0	0	0	0	0	0
13	17/12/2007	LIMA	RIMAC	INCENDIO URBANO	0	0	0	0	2	0	1	0	0	0	0	0	0
14	18/12/2007	LIMA	VILLA EL SALVADOR	INCENDIO URBANO	0	0	0	0	0	4	1	0	0	0	0	0	0
15	29/12/2007	LIMA	LIMA	INCENDIO URBANO	0	0	0	0	9	0	1	0	0	0	0	0	0
TOTAL		EMER	DICIEMBRE		15	8	0	2	58	7	10	1	0	0	0	0	0



4.2.16 REGISTRO DETALLADO DE EMERGENCIAS Y DAÑOS OCASIONADOS EN EL DEPARTAMENTO DE LORETO 2007

Nº	FECHA	PROVINCIA	DISTRITO	FENÓMENO	FALLEC.	DESAPAR.	HERIDOS	DAMNIFIC.	AFFECTAD.	VIVIENDA DESTRUIDA	VIVIENDA AFFECT.	CC.EE DESTRU.	CC.EE AFFECT.	CC.SS DESTRU.	CC.SS AFFECT.	HAS CULT. DESTRU.	HAS CULT. AFFECT.
TOTAL		EMER	LORETO		1	2	30	2590	37061	481	5226	6	50	1	7	57	458
1	01/01/2007	ALTO AMAZONAS	LAGUNAS	INUNDACION	0	0	0	0	1544	0	365	0	0	0	0	0	0
2	01/01/2007	ALTO AMAZONAS	YURIMAGUAS	INUNDACION	0	0	0	6	1428	1	287	0	0	0	0	0	0
3	01/01/2007	LORETO	URARINAS	INUNDACION	0	0	0	0	3470	0	718	0	0	0	0	0	0
4	01/01/2007	MAYNAS	INDIANA	OTROS DE GEODINAMICA EXTERNA	0	0	0	81	0	15	0	0	0	0	0	0	0
5	02/01/2007	ALTO AMAZONAS	TTE CESAR L. ROJAS	INUNDACION	0	0	0	7	2517	2	656	0	0	0	0	0	0
6	08/01/2007	ALTO AMAZONAS	SANTA CRUZ	INUNDACION	0	0	0	0	2389	0	527	0	18	0	1	0	457
7	08/01/2007	MAYNAS	PUNCHANA	INCENDIO URBANO	0	0	0	5	16	0	2	0	0	0	0	0	0
8	10/01/2007	ALTO AMAZONAS	YURIMAGUAS	INCENDIO URBANO	0	0	0	0	0	1	0	0	0	0	0	0	0
9	10/01/2007	DATEM DEL MARA ÑN	BARRANCA	INUNDACION	0	0	0	0	688	0	125	0	0	0	0	0	0
10	10/01/2007	MAYNAS	PUNCHANA	INCENDIO URBANO	0	0	0	0	16	0	2	0	0	0	0	0	0
11	15/01/2007	ALTO AMAZONAS	YURIMAGUAS	INCENDIO URBANO	0	0	0	4	0	1	0	0	0	0	0	0	0
12	17/01/2007	MAYNAS	S. JUAN BAUTISTA	INCENDIO URBANO	0	0	0	0	13	0	2	0	0	0	0	0	0
13	18/01/2007	MAYNAS	PUNCHANA	INCENDIO URBANO	0	0	0	5	0	1	0	0	0	0	0	0	0
14	20/01/2007	MAYNAS	BELEN	INCENDIO URBANO	0	0	0	7	0	0	0	0	0	0	0	0	0
15	23/01/2007	MAYNAS	S. JUAN BAUTISTA	INCENDIO URBANO	0	0	0	0	34	14	5	0	0	0	0	0	0
16	23/01/2007	MAYNAS	TENIENTE MANUEL CARIERO	INCENDIO URBANO	0	0	0	3	0	1	0	0	0	0	0	0	0
17	28/01/2007	MAYNAS	PUNCHANA	INCENDIO URBANO	0	0	0	0	5	0	1	0	0	0	0	0	0
18	29/01/2007	M. R. CASTILLA	SAN PABLO	INCENDIO URBANO	0	0	0	0	5	0	1	0	0	0	0	0	0
19	31/01/2007	REQUENA	REQUENA	INCENDIO URBANO	0	0	0	8	0	1	0	0	0	0	0	0	0
TOTAL		EMER	ENERO		0	0	2	208	12120	40	2690	1	18	0	1	0	457
1	04/02/2007	DATEM DEL MARA ÑN	BARRANCA	VENDAVALES (VIENTOS FUERTES)	0	0	0	0	1	0	1	0	0	0	0	0	0
2	04/02/2007	LORETO	PARINARI	INCENDIO URBANO	0	0	0	10	0	2	0	0	0	0	0	0	0
3	06/02/2007	MAYNAS	PUNCHANA	INCENDIO URBANO	0	0	0	0	14	0	2	0	0	0	0	0	0
4	07/02/2007	ALTO AMAZONAS	YURIMAGUAS	INCENDIO URBANO	0	0	0	17	0	5	0	0	0	0	0	0	0
5	07/02/2007	MAYNAS	PUNCHANA	INCENDIO URBANO	0	0	1	75	13	16	2	0	0	0	0	0	0
6	07/02/2007	UCAYALI	CONTAMANA	INCENDIO URBANO	0	0	0	9	0	2	0	0	0	0	0	0	0
7	07/02/2007	UCAYALI	PAMPA HERMOSA	INCENDIO FORESTAL	0	0	0	0	74	0	0	0	0	0	0	0	0
8	08/02/2007	LORETO	NAUTA	INCENDIO URBANO	0	0	0	8	0	1	0	0	0	0	0	0	0
9	08/02/2007	MAYNAS	PUNCHANA	INCENDIO URBANO	0	0	0	0	7	0	1	0	0	0	0	0	0
10	09/02/2007	MAYNAS	BELEN	INCENDIO URBANO	0	0	1	12	14	2	3	0	0	0	0	0	0
11	09/02/2007	REQUENA	MAQUJA	INCENDIO URBANO	0	0	0	4	0	1	0	0	0	0	0	0	0
12	11/02/2007	M. R. CASTILLA	SAN PABLO	INCENDIO URBANO	0	0	0	6	0	1	0	0	0	0	0	0	0
13	12/02/2007	DATEM DEL MARA ÑN	ANDOAS	VENDAVALES (VIENTOS FUERTES)	0	0	0	90	0	20	0	1	1	0	0	0	0
14	15/02/2007	MAYNAS	S. JUAN BAUTISTA	INCENDIO URBANO	1	0	1	5	0	1	0	0	0	0	0	0	0
15	15/02/2007	UCAYALI	CONTAMANA	INCENDIO URBANO	0	0	0	5	0	1	0	0	0	0	0	0	0
16	16/02/2007	DATEM DEL MARA ÑN	MANSERICHE	INCENDIO URBANO	0	0	0	0	0	0	0	0	1	0	0	0	0
17	16/02/2007	MAYNAS	NAPO	INCENDIO URBANO	0	0	0	5	0	1	0	0	0	0	0	0	0
18	16/02/2007	MAYNAS	PUNCHANA	INCENDIO URBANO	0	0	7	37	4	8	3	0	0	0	0	0	0



Nº	FECHA	PROVINCIA	DISTRITO	FENÓMENO	FALLEC.	DESAPAR.	HERIDOS	DAMNIFIC.	AFFECTAD.	VIVIENDA DESTRUIDA	VIVIENDA AFECT.	CC.EE. DESTRU.	CC.EE. AFECT.	CC.SS. DESTRU.	CC.SS. AFECT.	HAS CULT. DESTRU.	HAS CULT. AFECT.
19	17/02/2007	REQUENA	SAQUENA	INCENDIO URBANO	0	0	0	3	0	0	0	0	0	0	0	0	0
20	18/02/2007	MAYNAS	MAZAN	INCENDIO URBANO	0	0	0	18	0	0	0	0	0	0	0	0	0
21	18/02/2007	MAYNAS	S. JUAN BAUTISTA	VENDAIALES (VIENTOS FUERTES)	0	0	2	0	0	0	0	1	0	0	0	0	0
22	19/02/2007	MAYNAS	IQUITOS	INCENDIO URBANO	0	0	0	0	5	0	0	0	0	0	0	0	0
23	20/02/2007	LORETO	TIGRE	INCENDIO URBANO	0	0	0	8	0	0	0	0	0	0	0	0	0
24	20/02/2007	MAYNAS	PUTUMAYO	INCENDIO URBANO	0	0	0	13	0	0	0	0	0	0	0	0	0
25	20/02/2007	REQUENA	EMILIO SAN MARTIN	VENDAIALES (VIENTOS FUERTES)	0	0	0	0	58	0	0	0	0	0	0	0	0
26	22/02/2007	MAYNAS	S. JUAN BAUTISTA	INCENDIO URBANO	0	0	1	13	0	0	0	0	0	0	0	0	0
27	22/02/2007	MAYNAS	S. JUAN BAUTISTA	INCENDIO URBANO	0	0	0	0	0	0	0	0	0	0	0	0	0
28	22/02/2007	UCAYALI	CONTAMANA	INCENDIO URBANO	0	0	0	7	0	0	0	0	0	0	0	0	0
29	24/02/2007	M. R. CASTILLA	SAN PABLO	VENDAIALES (VIENTOS FUERTES)	0	0	0	43	27	0	0	0	0	0	0	0	0
30	24/02/2007	MAYNAS	BELEN	INCENDIO URBANO	0	0	1	4	0	0	0	0	0	0	0	0	0
31	26/02/2007	UCAYALI	CONTAMANA	DESGLIZAMIENTO	0	0	0	6	17	0	0	0	0	0	0	0	0
TOTAL		EMER	FEBRERO		31	0	14	399	241	81	23	2	3	0	0	0	0
1	01/03/2007	MAYNAS	BELEN	INCENDIO URBANO	0	0	0	0	5	0	0	0	0	0	0	0	0
2	01/03/2007	REQUENA	REQUENA	OTROS DE GEODINAMICA EXTERNA	0	0	0	37	0	6	0	0	0	0	0	0	0
3	01/03/2007	REQUENA	REQUENA	INUNDACION	0	0	0	0	1079	0	0	0	0	0	0	0	0
4	07/03/2007	REQUENA	MAQUJA	INCENDIO URBANO	0	0	0	7	0	0	0	0	0	0	0	0	0
5	09/03/2007	MAYNAS	INDIANA	VENDAIALES (VIENTOS FUERTES)	0	0	0	4	0	0	0	0	0	0	0	0	0
6	17/03/2007	MAYNAS	BELEN	INCENDIO URBANO	0	0	0	10	0	0	0	0	0	0	0	0	0
7	18/03/2007	ALTO AMAZONAS	YURIMAGUAS	INCENDIO URBANO	0	0	0	4	0	0	0	0	0	0	0	0	0
8	18/03/2007	UCAYALI	PAMPA HERMOSA	INCENDIO URBANO	0	0	0	3	0	0	0	0	0	0	0	0	0
9	19/03/2007	REQUENA	MAQUJA	INCENDIO URBANO	0	0	0	6	0	0	0	0	0	0	0	0	0
10	20/03/2007	ALTO AMAZONAS	YURIMAGUAS	INCENDIO URBANO	0	0	0	0	1468	0	0	0	0	0	0	0	0
11	20/03/2007	LORETO	URARINAS	INCENDIO URBANO	0	0	0	6	0	0	0	0	0	0	0	0	0
12	21/03/2007	MAYNAS	NAPO	INCENDIO URBANO	0	0	0	6	0	0	0	0	0	0	0	0	0
13	22/03/2007	ALTO AMAZONAS	LAGUNAS	INCENDIO URBANO	0	0	0	0	2671	0	0	0	0	0	0	0	0
14	22/03/2007	ALTO AMAZONAS	SANTA CRUZ	INUNDACION	0	0	0	0	2975	0	0	0	0	0	0	0	0
15	23/03/2007	REQUENA	MAQUJA	VENDAIALES (VIENTOS FUERTES)	0	0	0	14	0	0	0	0	0	0	0	0	0
16	26/03/2007	REQUENA	YURIMAGUAS	INCENDIO URBANO	0	0	0	4	0	0	0	0	0	0	0	0	0
17	26/03/2007	LORETO	TROMPETEROS	INCENDIO URBANO	0	0	0	10	0	0	0	0	0	0	0	0	0
18	28/03/2007	MAYNAS	IQUITOS	INCENDIO URBANO	0	0	0	0	16	0	0	0	0	0	0	0	0
19	29/03/2007	REQUENA	REQUENA	INCENDIO URBANO	0	0	0	0	6	0	0	0	0	0	0	0	0
20	31/03/2007	UCAYALI	CONTAMANA	DESGLIZAMIENTO	0	0	0	7	0	0	0	0	0	0	0	0	0
TOTAL		EMER	MARZO		20	0	0	118	8220	19	1243	1	23	0	2	0	0
1	01/04/2007	REQUENA	CAPELO	INUNDACION	0	0	0	0	2946	0	0	0	0	0	0	0	0
2	01/04/2007	UCAYALI	CONTAMANA	DESGLIZAMIENTO	0	0	0	6	0	0	0	0	0	0	0	0	0
3	02/04/2007	DATM DEL MARA DN	BARRANCA	OTROS DE GEODINAMICA EXTERNA	0	0	0	45	0	10	0	0	0	0	0	0	0
4	04/04/2007	REQUENA	REQUENA	INCENDIO URBANO	0	0	1	1	4	0	0	0	0	0	0	0	0
5	06/04/2007	LORETO	URARINAS	INCENDIO URBANO	0	0	0	0	4367	0	0	0	0	0	0	0	0
6	06/04/2007	M. R. CASTILLA	SAN PABLO	INCENDIO URBANO	0	0	0	9	0	0	0	0	0	0	0	0	0
7	08/04/2007	LORETO	URARINAS	INCENDIO URBANO	0	0	0	0	5	0	0	0	0	0	0	0	0



Nº	FECHA	PROVINCIA	DISTRITO	FENÓMENO	FALLEC.	DESAPAR.	HERIDOS	DAMNIFIC.	AFFECTAD.	VIVIENDA DESTRUIDA	VIVIENDA AFECT.	CC.EE. DESTRU.	CC.EE. AFECT.	CC.SS. DESTRU.	CC.SS. AFECT.	HAS CULT. DESTRU.	HAS CULT. AFECT.
8	09/04/2007	ALTO AMAZONAS	YURIMAGUAS	INUNDACION	0	0	0	0	473	3	110	0	0	0	0	0	0
9	09/04/2007	M. R. CASTILLA	SAN PABLO	VENDAIALES (VIENTOS FUERTES)	0	0	0	2	0	0	0	0	0	0	0	0	0
10	10/04/2007	MAYNAS	INDIANA	INCENDIO URBANO	0	0	0	6	0	0	0	0	0	0	0	0	0
11	11/04/2007	M. R. CASTILLA	SAN PABLO	OTROS DE GEODINAMICA EXTERNA	0	0	0	3	0	0	0	0	0	0	0	0	0
12	12/04/2007	ALTO AMAZONAS	TTE CESAR L. ROJAS	INUNDACION	0	0	0	119	2752	28	0	0	0	0	0	0	0
13	12/04/2007	DATM DEL MARA DN	BARRANCA	INCENDIO URBANO	0	0	0	0	10	0	0	0	0	0	0	0	0
14	14/04/2007	M. R. CASTILLA	SAN PABLO	VENDAIALES (VIENTOS FUERTES)	0	0	0	8	0	2	0	0	0	0	0	0	0
15	14/04/2007	REQUENA	MAQUJA	OTROS DE GEODINAMICA EXTERNA	0	0	2	89	0	16	0	0	0	0	0	0	0
16	15/04/2007	ALTO AMAZONAS	YURIMAGUAS	DESGLIZAMIENTO	0	0	0	0	16	0	0	0	0	0	0	0	0
17	15/04/2007	ALTO AMAZONAS	YURIMAGUAS	INCENDIO URBANO	0	0	0	7	0	0	0	0	0	0	0	0	0
18	18/04/2007	ALTO AMAZONAS	YURIMAGUAS	DESGLIZAMIENTO	0	0	0	36	49	6	0	0	0	0	0	0	0
19	20/04/2007	LORETO	NAUTA	VENDAIALES (VIENTOS FUERTES)	0	0	0	16	0	2	0	0	0	0	0	0	0
20	20/04/2007	MAYNAS	INDIANA	INCENDIO URBANO	0	0	0	0	64	0	0	0	0	0	0	0	0
21	24/04/2007	LORETO	NAUTA	DESGLIZAMIENTO	0	0	0	0	0	0	0	0	0	0	0	0	0
22	24/04/2007	M. R. CASTILLA	RAMON CASTILLA	INCENDIO URBANO	0	0	0	0	5	0	0	0	0	0	0	0	0
23	25/04/2007	MAYNAS	PUNCHANA	INCENDIO URBANO	0	0	0	0	12	0	0	0	0	0	0	0	0
24	26/04/2007	M. R. CASTILLA	SAN PABLO	OTROS DE GEODINAMICA EXTERNA	0	0	0	0	138	0	0	0	0	0	0	0	0
TOTAL		EMER	ABRIL		0	0	3	357	10836	76	1008	1	0	1	0	0	0
1	01/05/2007	REQUENA	SAQUENA	INUNDACION	0	0	0	0	3255	0	0	0	0	0	0	0	0
2	06/05/2007	ALTO AMAZONAS	BALSAPUERTO	INCENDIO URBANO	0	0	1	7	0	0	0	0	0	0	0	0	0
3	06/05/2007	M. R. CASTILLA	SAN PABLO	OTROS DE GEODINAMICA EXTERNA	0	0	0	10	0	2	0	0	0	0	0	0	0
4	07/05/2007	M. R. CASTILLA	SAN PABLO	DESGLIZAMIENTO	0	0	0	2	0	0	0	0	0	0	0	0	0
5	08/05/2007	MAYNAS	IQUITOS	INUNDACION	0	0	0	0	134	0	0	0	0	0	0	0	0
6	08/05/2007	MAYNAS	PUNCHANA	INCENDIO URBANO	0	0	0	0	2	0	0	0	0	0	0	0	0
7	10/05/2007	M. R. CASTILLA	SAN PABLO	INCENDIO URBANO	0	0	1	5	0	0	0	0	0	0	0	0	0
8	10/05/2007	UCAYALI	INAHUAYA	INCENDIO URBANO	0	0	0	0	0	0	0	0	0	0	0	0	0
9	13/05/2007	M. R. CASTILLA	SAN PABLO	VENDAIALES (VIENTOS FUERTES)	0	0	0	0	4	0	0	0	0	0	0	0	0
10	15/05/2007	M. R. CASTILLA	SAN PABLO	OTROS DE GEODINAMICA EXTERNA	0	0	0	1	0	0	0	0	0	0	0	0	0
11	18/05/2007	ALTO AMAZONAS	YURIMAGUAS	OTROS DE GEODINAMICA EXTERNA	0	0	0	0	6	0	0	0	0	0	0	0	0
12	23/05/2007	REQUENA	EMILIO SAN MARTIN	OTROS DE GEODINAMICA EXTERNA	0	0	0	8	0	0	0	0	0	0	0	0	0
13	24/05/2007	REQUENA	EMILIO SAN MARTIN	OTROS DE GEODINAMICA EXTERNA	0	0	0	5	0	0	0	0	0	0	0	0	0
14	25/05/2007	LORETO	PARINARI	INCENDIO URBANO	0	0	0	16	0	0	0	0	0	0	0	0	0
15	26/05/2007	ALTO AMAZONAS	TTE CESAR L. ROJAS	INCENDIO URBANO	0	0	0	0	14	0	0	0	0	0	0	0	0
16	28/05/2007	MAYNAS	PUNCHANA	INCENDIO URBANO	0	0	0	9	11	2	0	0	0	0	0	0	0
17	28/05/2007	MAYNAS	S. JUAN BAUTISTA	INCENDIO URBANO	0	0	0	11	1	0	0	0	0	0	0	0	0
TOTAL		EMER	MAYO		0	0	2	80	3427	15	70	0	3	0	3	0	0
1	03/06/2007	ALTO AMAZONAS	YURIMAGUAS	INCENDIO URBANO	0	0	0	29	2	6	0	0	0	0	0	0	0
2	09/06/2007	M. R. CASTILLA	RAMON CASTILLA	INCENDIO URBANO	0	0	0	0	1	0	0	0	0	0	0	0	0
3	11/06/2007	M. R. CASTILLA	RAMON CASTILLA	INCENDIO URBANO	0	0	0	0	3	0	0	0	0	0	0	0	0
4	13/06/2007	ALTO AMAZONAS	YURIMAGUAS	INCENDIO URBANO	0	0	0	4	0	0	0	0	0	0	0	0	0
5	14/06/2007	M. R. CASTILLA	SAN PABLO	INCENDIO URBANO	0	0	0	0	2	0	0	0	0	0	0	0	0
6	15/06/2007	ALTO AMAZONAS	YURIMAGUAS	INCENDIO URBANO	0	0	0										



REGISTRO DETALLADO DE EMERGENCIAS Y DAÑOS OCASIONADOS EN EL DEPARTAMENTO DE LORETO 2007

Nº	FECHA	PROVINCIA	DISTRITO	FENÓMENO	FALLEC.	DESAPAR.	HERIDOS	DAMNIFIC.	AFFECTAD.	VIVIENDA DESTRUIDA	VIVIENDA AFFECT.	CC.EE DESTRU.	CC.EE AFFECT.	CC.SS. DESTRU.	CC.SS. AFFECT.	HAS CULT. DESTRU.	HAS CULT. AFFECT.
7	17/06/2007	DATM DEL MIRA DN	BARRANCA	INCENDIO URBANO	0	0	0	5	0	1	0	0	0	0	0	0	0
8	20/06/2007	MAYNAS	FERNANDO LORES	INCENDIO URBANO	0	0	0	6	1	1	1	0	0	0	0	0	0
9	20/06/2007	MAYNAS	MAZAN	INCENDIO URBANO	0	0	0	7	0	0	0	0	0	0	0	0	0
10	21/06/2007	MAYNAS	PUNCHANA	INCENDIO URBANO	0	0	0	5	0	1	0	0	0	0	0	0	0
11	22/06/2007	UCAYALI	PAMPA HERMOSA	DESIZAMIENTO	0	2	0	0	118	0	25	0	0	0	0	0	0
12	22/06/2007	UCAYALI	PAMPA HERMOSA	DESIZAMIENTO	0	0	0	0	24	0	4	0	0	0	0	0	0
13	25/06/2007	M. R. CASTILLA	RAMON CASTILLA	INCENDIO URBANO	0	0	0	23	1	5	1	0	0	0	0	0	0
14	26/06/2007	REQUENA	YAQUERANA	INCENDIO URBANO	0	0	0	7	0	1	0	0	0	0	0	0	0
15	27/06/2007	LORETO	PARINARI	INCENDIO URBANO	0	0	0	8	0	2	0	0	0	0	0	0	0
16	28/06/2007	MAYNAS	PUNCHANA	INCENDIO URBANO	0	0	0	0	5	1	0	0	0	0	0	0	0
17	30/06/2007	MAYNAS	NAPO	INUNDACION	0	0	0	0	365	0	0	0	0	0	0	57	1
TOTAL		EMER	JUNIO		17	2	0	100	522	20	36	0	0	0	0	57	1
1	03/07/2007	ALTO AMAZONAS	YURIMAGUAS	INCENDIO URBANO	0	0	0	3	0	1	0	0	0	0	0	0	0
2	05/07/2007	ALTO AMAZONAS	YURIMAGUAS	INCENDIO URBANO	0	0	0	35	10	7	2	0	0	0	0	0	0
3	05/07/2007	MAYNAS	PUTUMAYO	INCENDIO URBANO	0	0	0	4	0	1	0	0	0	0	0	0	0
4	09/07/2007	REQUENA	REQUENA	INCENDIO URBANO	0	0	0	0	5	0	1	0	0	0	0	0	0
5	11/07/2007	MAYNAS	PUNCHANA	INCENDIO URBANO	0	0	0	0	4	0	1	0	0	0	0	0	0
6	11/07/2007	UCAYALI	CONTAMANA	INCENDIO URBANO	0	0	0	15	0	2	0	0	0	0	0	0	0
7	13/07/2007	ALTO AMAZONAS	YURIMAGUAS	INCENDIO URBANO	0	0	0	2	0	1	0	0	0	0	0	0	0
8	13/07/2007	MAYNAS	S. JUAN BAUTISTA	INCENDIO URBANO	0	0	0	0	10	0	2	0	0	0	0	0	0
9	14/07/2007	MAYNAS	PUNCHANA	INCENDIO URBANO	0	0	0	0	5	0	1	0	0	0	0	0	0
10	15/07/2007	ALTO AMAZONAS	YURIMAGUAS	INCENDIO URBANO	0	0	0	9	0	1	0	0	0	0	0	0	0
11	17/07/2007	LORETO	NAUTA	INUNDACION	0	0	0	0	7	0	2	0	0	0	0	0	0
12	17/07/2007	MAYNAS	NAPO	OTROS DE GEODINAMICA EXTERNA	0	0	0	10	0	2	0	0	0	0	0	0	0
13	17/07/2007	MAYNAS	S. JUAN BAUTISTA	INCENDIO URBANO	0	0	3	0	10	0	2	0	0	0	0	0	0
14	17/07/2007	REQUENA	REQUENA	OTROS DE GEODINAMICA EXTERNA	0	0	0	36	0	6	0	0	0	0	0	0	0
15	20/07/2007	M. R. CASTILLA	RAMON CASTILLA	INCENDIO URBANO	0	0	0	0	6	0	1	0	0	0	0	0	0
16	20/07/2007	MAYNAS	S. JUAN BAUTISTA	INCENDIO URBANO	0	0	1	9	0	2	0	0	0	0	0	0	0
17	21/07/2007	M. R. CASTILLA	RAMON CASTILLA	INCENDIO URBANO	0	0	0	8	0	1	0	0	0	0	0	0	0
18	21/07/2007	MAYNAS	PUTUMAYO	INCENDIO URBANO	0	0	0	3	0	1	0	0	0	0	0	0	0
19	22/07/2007	LORETO	NAUTA	INCENDIO URBANO	0	0	0	10	0	0	0	0	0	0	0	0	0
20	22/07/2007	M. R. CASTILLA	RAMON CASTILLA	INCENDIO URBANO	0	0	0	2	0	1	0	0	0	0	0	0	0
21	25/07/2007	ALTO AMAZONAS	YURIMAGUAS	INCENDIO URBANO	0	0	0	5	0	1	0	0	0	0	0	0	0
22	25/07/2007	MAYNAS	NAPO	INCENDIO URBANO	0	0	0	14	0	1	0	0	0	0	0	0	0
23	25/07/2007	UCAYALI	PUNCHANA	VENDAVALES (VIENTOS FUERTES)	0	0	0	0	80	0	1	0	0	0	0	0	0
24	26/07/2007	MAYNAS	CONTAMANA	INCENDIO URBANO	0	0	0	0	11	0	0	0	0	0	0	0	0
25	27/07/2007	MAYNAS	PUNCHANA	INCENDIO URBANO	0	0	0	0	0	1	0	0	0	0	0	0	0
26	28/07/2007	MAYNAS	PUNCHANA	INCENDIO URBANO	0	0	0	3	0	1	0	0	0	0	0	0	0
27	28/07/2007	MAYNAS	PUNCHANA	INCENDIO URBANO	0	0	0	0	5	0	1	0	0	0	0	0	0
28	30/07/2007	LORETO	TIGRE	INCENDIO URBANO	0	0	0	5	0	1	0	0	0	0	0	0	0
29	30/07/2007	MAYNAS	BELEN	INCENDIO URBANO	0	0	0	0	0	1	0	0	0	0	0	0	0
30	30/07/2007	MAYNAS	BELEN	INCENDIO URBANO	0	0	0	0	0	3	0	0	0	0	0	0	0
31	30/07/2007	MAYNAS	INDIANA	INCENDIO URBANO	0	0	0	17	0	0	0	0	0	0	0	0	0
TOTAL		EMER	JULIO		34	0	4	282	185	54	24	1	0	0	0	0	0
1	01/08/2007	ALTO AMAZONAS	YURIMAGUAS	INCENDIO URBANO	0	0	0	15	0	2	0	0	0	0	0	0	0
2	02/08/2007	ALTO AMAZONAS	LAGUNAS	INCENDIO URBANO	0	0	0	4	0	1	0	0	0	0	0	0	0
3	02/08/2007	ALTO AMAZONAS	YURIMAGUAS	INCENDIO URBANO	0	0	0	40	0	7	0	0	0	0	0	0	0
4	07/08/2007	LORETO	NAUTA	VENDAVALES (VIENTOS FUERTES)	0	0	0	30	0	5	0	0	0	0	0	0	0
5	08/08/2007	DATM DEL MIRA DN	MANSERICHE	INCENDIO URBANO	0	0	0	17	0	2	0	0	0	0	0	0	0
6	10/08/2007	M. R. CASTILLA	PEBAS	INCENDIO URBANO	0	0	0	4	0	0	0	0	0	0	0	0	0
7	11/08/2007	ALTO AMAZONAS	YURIMAGUAS	INCENDIO URBANO	0	0	0	6	0	1	0	0	0	0	0	0	0
8	12/08/2007	ALTO AMAZONAS	YURIMAGUAS	VENDAVALES (VIENTOS FUERTES)	0	0	0	0	3	0	1	0	0	0	0	0	0
9	12/08/2007	LORETO	NAUTA	INCENDIO URBANO	0	0	0	7	0	1	0	0	0	0	0	0	0
10	14/08/2007	MAYNAS	IQUITOS	VENDAVALES (VIENTOS FUERTES)	0	0	0	0	7	0	0	0	0	0	0	0	0
11	18/08/2007	MAYNAS	S. JUAN BAUTISTA	INCENDIO URBANO	0	0	0	4	0	1	0	0	0	0	0	0	0
12	19/08/2007	M. R. CASTILLA	SAN PABLO	INCENDIO URBANO	0	0	0	0	6	0	1	0	0	0	0	0	0
13	19/08/2007	MAYNAS	IQUITOS	INCENDIO URBANO	0	0	0	0	12	0	2	0	0	0	0	0	0
14	20/08/2007	LORETO	NAUTA	INCENDIO URBANO	0	0	0	5	0	1	0	0	0	0	0	0	0
15	20/08/2007	M. R. CASTILLA	SAN PABLO	INCENDIO URBANO	0	0	0	3	0	1	0	0	0	0	0	0	0
16	20/08/2007	MAYNAS	INDIANA	OTROS DE GEODINAMICA EXTERNA	0	0	0	14	0	3	0	0	0	0	0	0	0
17	20/08/2007	MAYNAS	PUNCHANA	INCENDIO URBANO	0	0	0	8	0	1	0	0	0	0	0	0	0
18	21/08/2007	ALTO AMAZONAS	SANTA CRUZ	INCENDIO URBANO	0	0	0	5	0	0	0	0	0	0	0	0	0
19	23/08/2007	ALTO AMAZONAS	YURIMAGUAS	INCENDIO URBANO	0	0	0	0	5	0	1	0	0	0	0	0	0
20	23/08/2007	ALTO AMAZONAS	YURIMAGUAS	INCENDIO URBANO	0	0	0	0	1	0	1	0	0	0	0	0	0
21	23/08/2007	REQUENA	REQUENA	INCENDIO URBANO	0	0	0	6	4	1	0	0	0	0	0	0	0
22	23/08/2007	DATM DEL MIRA DN	BARRANCA	INCENDIO URBANO	0	0	0	12	0	1	0	0	0	0	0	0	0
23	24/08/2007	ALTO AMAZONAS	LAGUNAS	INCENDIO URBANO	0	0	0	5	0	1	0	0	0	0	0	0	0
24	25/08/2007	MAYNAS	S. JUAN BAUTISTA	INCENDIO URBANO	0	0	0	6	0	1	0	0	0	0	0	0	0
25	25/08/2007	ALTO AMAZONAS	YURIMAGUAS	INCENDIO URBANO	0	0	0	0	32	0	7	0	0	0	0	0	0
26	28/08/2007	LORETO	NAUTA	INUNDACION	0	0	0	9	0	1	0	0	0	0	0	0	0
27	28/08/2007	MAYNAS	S. JUAN BAUTISTA	VENDAVALES (VIENTOS FUERTES)	0	0	0	10	0	2	0	0	0	0	0	0	0
28	28/08/2007	EMER	AGOSTO		28	0	1	217	68	36	15	0	0	0	0	0	0
1	01/09/2007	LORETO	NAUTA	INCENDIO URBANO	0	0	0	3	0	1	0	0	0	0	0	0	0
2	02/09/2007	MAYNAS	PUNCHANA	INCENDIO URBANO	0	0	0	0	9	0	2	0	0	0	0	0	0
3	03/09/2007	LORETO	TIGRE	VENDAVALES (VIENTOS FUERTES)	0	0	0	8	0	1	0	0	0	0	0	0	0
4	03/09/2007	MAYNAS	NAPO	INCENDIO URBANO	0	0	0	4	0	1	0	0	0	0	0	0	0
5	03/09/2007	MAYNAS	PUTUMAYO	INCENDIO URBANO	0	0	0	0	6	0	0	0	0	0	0	0	0
6	04/09/2007	LORETO	NAUTA	VENDAVALES (VIENTOS FUERTES)	0	0	0	42	31	8	7	0	0	0	0	0	0
7	04/09/2007	M. R. CASTILLA	RAMON CASTILLA	INCENDIO URBANO	0	0	0	5	0	1	0	0	0	0	0	0	0
8	04/09/2007	MAYNAS	LAS AMAZONAS	VENDAVALES (VIENTOS FUERTES)	0	0	0	6	5	1	1	0	0	0	0	0	0
9	05/09/2007	M. R. CASTILLA	RAMON CASTILLA	VENDAVALES (VIENTOS FUERTES)	0	0	0	0	13	0	3	0	0	0	0	0	0



REGISTRO DETALLADO DE EMERGENCIAS Y DAÑOS OCASIONADOS EN EL DEPARTAMENTO DE LORETO 2007

Nº	FECHA	PROVINCIA	DISTRITO	FENÓMENO	FALLEC.	DESAPAR.	HERIDOS	DAMNIFIC.	AFFECTAD.	VIVIENDA DESTRUIDA	VIVIENDA AFFECT.	CC.EE DESTRU.	CC.EE AFFECT.	CC.SS. DESTRU.	CC.SS. AFFECT.	HAS CULT. DESTRU.	HAS CULT. AFFECT.
32	31/07/2007	LORETO	PARINARI	INCENDIO URBANO	0	0	0	7	0	1	0	0	0	0	0	0	0
33	31/07/2007	MAYNAS	PUTUMAYO	INCENDIO URBANO	0	0	0	5	0	1	0	0	0	0	0	0	0
34	31/07/2007	MAYNAS	S. JUAN BAUTISTA	INCENDIO URBANO	0	0	0	70	27	16	9	0	0	0	0	0	0
TOTAL		EMER	JULIO		34	0	4	282	185	54	24	1	0 </				



Nº	FECHA	PROVINCIA	DISTRITO	FENÓMENO	FALLEC.	DESAPAR.	HERIDOS	DAÑIFIC.	AFACTAD.	VIVIENDA DESTRUIDA	VIVIENDA AFECT.	CC.EE DESTRU.	CC.EE AFECT.	CC.SS DESTRU.	CC.SS AFECT.	HAS CULT. DESTRU.	HAS CULT. AFECT.
10	05/09/2007	MAYNAS	PUNCHANA	INCENDIO URBANO	0	0	0	0	6	0	2	0	0	0	0	0	0
11	06/09/2007	DATEN DEL MARA ÑON	BARRANCA	INCENDIO URBANO	0	0	0	10	0	1	0	0	0	0	0	0	0
12	08/09/2007	MAYNAS	PUNCHANA	INCENDIO URBANO	0	0	0	0	5	0	1	0	0	0	0	0	0
13	11/09/2007	MAYNAS	IQUITOS	INCENDIO URBANO	0	0	0	0	21	0	3	0	0	0	0	0	0
14	12/09/2007	LORETO	NAUTA	VENDAIALES (VIENTOS FUERTES)	0	0	0	4	14	2	3	0	0	0	0	0	0
15	12/09/2007	MAYNAS	BELEN	VENDAIALES (VIENTOS FUERTES)	0	0	0	0	6	0	1	0	0	0	0	0	0
16	13/09/2007	M. R. CASTILLA	RAMON CASTILLA	VENDAIALES (VIENTOS FUERTES)	0	0	0	0	25	0	0	0	1	0	0	0	0
17	13/09/2007	MAYNAS	MAZAN	INCENDIO URBANO	0	0	0	6	0	1	0	0	0	0	0	0	0
18	14/09/2007	M. R. CASTILLA	RAMON CASTILLA	VENDAIALES (VIENTOS FUERTES)	0	0	0	3	0	1	0	0	0	0	0	0	0
19	14/09/2007	MAYNAS	BELEN	VENDAIALES (VIENTOS FUERTES)	0	0	0	4	0	1	0	0	0	0	0	0	0
20	16/09/2007	M. R. CASTILLA	RAMON CASTILLA	INCENDIO URBANO	0	0	0	0	8	0	1	0	0	0	0	0	0
21	17/09/2007	MAYNAS	IQUITOS	INCENDIO URBANO	0	0	0	0	10	0	2	0	0	0	0	0	0
22	17/09/2007	MAYNAS	PUTUMAYO	INCENDIO URBANO	0	0	0	4	0	1	0	0	0	0	0	0	0
23	17/09/2007	UCAYALI	CONTAMANA	INCENDIO URBANO	0	0	0	0	9	0	2	0	0	0	0	0	0
24	18/09/2007	MAYNAS	BELEN	INCENDIO URBANO	0	0	0	0	8	0	1	0	0	0	0	0	0
25	19/09/2007	MAYNAS	S. JUAN BAUTISTA	INCENDIO URBANO	0	0	0	2	0	1	0	0	0	0	0	0	0
26	20/09/2007	LORETO	PARINARI	INCENDIO URBANO	0	0	0	8	0	1	0	0	0	0	0	0	0
27	21/09/2007	UCAYALI	VARGAS GUERRA	VENDAIALES (VIENTOS FUERTES)	0	0	0	0	795	0	0	0	1	0	0	0	0
28	22/09/2007	M. R. CASTILLA	PEBAS	INCENDIO URBANO	0	0	0	9	0	1	0	0	0	0	0	0	0
29	22/09/2007	MAYNAS	S. JUAN BAUTISTA	VENDAIALES (VIENTOS FUERTES)	0	0	0	9	3	2	1	0	0	0	0	0	0
30	24/09/2007	M. R. CASTILLA	PEBAS	VENDAIALES (VIENTOS FUERTES)	0	0	0	0	59	0	8	0	0	0	0	0	0
31	24/09/2007	MAYNAS	S. JUAN BAUTISTA	VENDAIALES (VIENTOS FUERTES)	0	0	0	0	5	0	1	0	0	0	0	0	0
32	26/09/2007	M. R. CASTILLA	SAN PABLO	VENDAIALES (VIENTOS FUERTES)	0	0	0	4	8	1	2	0	0	0	0	0	0
33	26/09/2007	MAYNAS	PUNCHANA	INCENDIO URBANO	0	0	0	0	5	0	0	0	0	0	0	0	0
34	27/09/2007	LORETO	NAUTA	VENDAIALES (VIENTOS FUERTES)	0	0	0	6	0	1	0	0	0	0	0	0	0
35	28/09/2007	LORETO	NAUTA	INCENDIO URBANO	0	0	0	7	0	1	0	0	0	0	0	0	0
36	28/09/2007	MAYNAS	PUNCHANA	INCENDIO URBANO	0	0	0	25	7	4	2	0	0	0	0	0	0
37	28/09/2007	MAYNAS	PUNCHANA	INCENDIO URBANO	0	0	0	0	8	0	2	0	0	0	0	0	0
38	28/09/2007	MAYNAS	S. JUAN BAUTISTA	INCENDIO URBANO	0	0	0	23	5	3	1	0	0	0	0	0	0
39	29/09/2007	MAYNAS	IQUITOS	VENDAIALES (VIENTOS FUERTES)	0	0	0	11	0	2	0	0	0	0	0	0	0
40	29/09/2007	UCAYALI	INAHUAYA	VENDAIALES (VIENTOS FUERTES)	0	0	0	42	0	12	0	0	0	0	0	0	0
41	30/09/2007	M. R. CASTILLA	PEBAS	VENDAIALES (VIENTOS FUERTES)	0	0	1	12	0	1	0	0	0	0	0	0	0
TOTAL		EMER	SETIEMBRE	41	0	0	1	257	1071	50	47	0	2	0	0	0	0
1	02/10/2007	ALTO AMAZONAS	YURIMAGUAS	VENDAIALES (VIENTOS FUERTES)	0	0	0	0	60	0	0	0	0	0	0	0	0
2	03/10/2007	MAYNAS	BELEN	INCENDIO URBANO	0	0	0	8	3	2	1	0	0	0	0	0	0
3	03/10/2007	MAYNAS	PUNCHANA	INCENDIO URBANO	0	0	0	0	9	0	2	0	0	0	0	0	0
4	03/10/2007	MAYNAS	PUNCHANA	VENDAIALES (VIENTOS FUERTES)	0	0	0	0	6	0	1	0	0	0	0	0	0
5	03/10/2007	MAYNAS	S. JUAN BAUTISTA	INCENDIO URBANO	0	0	0	0	7	0	0	0	0	0	0	0	0
6	04/10/2007	MAYNAS	PUNCHANA	INCENDIO URBANO	0	0	0	0	10	0	2	0	0	0	0	0	0
7	06/10/2007	MAYNAS	S. JUAN BAUTISTA	INCENDIO URBANO	0	0	0	0	43	0	9	0	0	0	0	0	0
8	07/10/2007	MAYNAS	BELEN	VENDAIALES (VIENTOS FUERTES)	0	0	0	0	3	0	1	0	0	0	0	0	0
9	10/10/2007	M. R. CASTILLA	RAMON CASTILLA	VENDAIALES (VIENTOS FUERTES)	0	0	0	0	6	0	1	0	0	0	0	0	0
10	11/10/2007	LORETO	NAUTA	INCENDIO URBANO	0	0	0	6	0	1	0	0	0	0	0	0	0
TOTAL		ALTO AMAZONAS	YURIMAGUAS	20	0	0	0	56	187	13	33	0	1	0	1	0	0
1	01/11/2007	MAYNAS	IQUITOS	INCENDIO URBANO	0	0	0	3	0	1	0	0	0	0	0	0	0
2	02/11/2007	ALTO AMAZONAS	YURIMAGUAS	INCENDIO URBANO	0	0	2	153	9	15	2	0	0	0	0	0	0
3	03/11/2007	UCAYALI	CONTAMANA	INCENDIO URBANO	0	0	0	8	0	1	0	0	0	0	0	0	0
4	03/11/1900	MAYNAS	PUNCHANA	INCENDIO URBANO	0	0	0	7	0	1	0	0	0	0	0	0	0
5	06/11/2007	MAYNAS	LAS AMAZONAS	VENDAIALES (VIENTOS FUERTES)	0	0	0	6	0	1	0	0	0	0	0	0	0
6	09/11/2007	LORETO	PARINARI	INCENDIO URBANO	0	0	0	11	0	1	0	0	0	0	0	0	0
7	11/11/2007	UCAYALI	PADRE MARQUEZ	INCENDIO URBANO	0	0	0	7	12	2	2	0	0	0	0	0	0
8	12/11/2007	UCAYALI	SARAYACU	OTROS FENOMENOS TECNOLOGICOS	0	0	1	0	5	0	1	0	0	0	0	0	0
9	13/11/2007	LORETO	NAUTA	VENDAIALES (VIENTOS FUERTES)	0	0	0	23	0	4	0	0	0	0	0	0	0
10	14/11/2007	LORETO	NAUTA	VENDAIALES (VIENTOS FUERTES)	0	0	0	3	16	1	3	0	0	0	0	0	0
11	14/11/2007	MAYNAS	S. JUAN BAUTISTA	VENDAIALES (VIENTOS FUERTES)	0	0	0	6	10	1	0	0	0	0	0	0	0
12	15/11/2007	MAYNAS	NAPO	INCENDIO URBANO	0	0	0	0	6	0	1	0	0	0	0	0	0
13	15/11/2007	MAYNAS	S. JUAN BAUTISTA	VENDAIALES (VIENTOS FUERTES)	0	0	0	0	5	0	1	0	0	0	0	0	0
14	17/11/2007	M. R. CASTILLA	SAN PABLO	INCENDIO URBANO	0	0	0	7	0	1	0	0	0	0	0	0	0
15	17/11/2007	M. R. CASTILLA	SAN PABLO	DESIZAMIENTO	0	0	0	18	0	4	0	0	0	0	0	0	0
16	18/11/2007	M. R. CASTILLA	SAN PABLO	INCENDIO URBANO	0	0	0	5	0	1	0	0	0	0	0	0	0
17	18/11/2007	MAYNAS	PUTUMAYO	INCENDIO URBANO	0	0	0	6	0	1	0	0	0	0	0	0	0
18	18/11/2007	MAYNAS	PUTUMAYO	INCENDIO URBANO	0	0	0	2	0	1	0	0	0	0	0	0	0
19	21/11/2007	UCAYALI	SARAYACU	DESIZAMIENTO	0	0	0	213	0	35	0	0	0	0	0	0	0
20	23/11/2007	MAYNAS	S. JUAN BAUTISTA	INCENDIO URBANO	0	0	0	0	2	0	2	0	0	0	0	0	0
21	28/11/2007	MAYNAS	NAPO	INCENDIO URBANO	0	0	0	6	0	1	0	0	0	0	0	0	0
TOTAL		EMER	NOVIEMBRE	21	0	0	3	466	77	68	16	0	0	0	0	0	0
1	01/12/2007	MAYNAS	S. JUAN BAUTISTA	INCENDIO URBANO	0	0	0	0	3	0	1	0	0	0	0	0	0
2	03/12/2007	M. R. CASTILLA	RAMON CASTILLA	INCENDIO URBANO	0	0	0	5	0	1	0	0	0	0	0	0	0
3	03/12/2007	MAYNAS	IQUITOS	INCENDIO URBANO	0	0	0	10	0	2	0	0	0	0	0	0	0
4	05/12/2007	MAYNAS	MAZAN	INCENDIO URBANO	0	0	0	11	0	1	0	0	0	0	0	0	0
5	05/12/2007	MAYNAS	S. JUAN BAUTISTA	INCENDIO URBANO	0	0	0	7	0	2	0	0	0	0	0	0	0
6	10/12/2007	MAYNAS	NAPO	INCENDIO URBANO	0	0	0	7	0	1	0	0	0	0	0	0	0
7	10/12/2007	UCAYALI	PAMPA HERMOSA	INCENDIO URBANO	0	0	0	7	0	1	0	0	0	0	0	0	0
8	12/12/2007	MAYNAS	PUNCHANA	INCENDIO URBANO	0	0	0	0	11	0	2	0	0	0	0	0	0
9	12/12/2007	MAYNAS	S. JUAN BAUTISTA	INCENDIO URBANO	0	0	0	0	2	0	1	0	0	0	0	0	0



Nº	FECHA	PROVINCIA	DISTRITO	FENÓMENO	FALLEC.	DESAPAR.	HERIDOS	DAÑIFIC.	AFACTAD.	VIVIENDA DESTRUIDA	VIVIENDA AFECT.	CC.EE DESTRU.	CC.EE AFECT.	CC.SS DESTRU.	CC.SS AFECT.	HAS CULT. DESTRU.	HAS CULT. AFECT.
11	11/10/2007	M. R. CASTILLA	SAN PABLO	INCENDIO URBANO	0	0	0	2	0	1	0	0	0	0	0	0	0
12	11/10/2007	REQUENA	REQUENA	INCENDIO URBANO	0	0	0	0	5	0	1	0	0	0	0	0	0
13	14/10/2007	M. R. CASTILLA	RAMON CASTILLA	INCENDIO URBANO	0	0	0	0	6	0	0	0	0	0	0	0	0
14	14/10/2007	M. R. CASTILLA	SAN PABLO	INCENDIO URBANO	0	0	0	13	0	1	0	0	0	0	0	0	0
15	18/10/2007	LORETO	NAUTA	VENDAIALES (VIENTOS FUERTES)	0	0	0	0	6	0	1	0	0	0	0	0	0
16	19/10/2007	LORETO	URARINAS	INCENDIO URBANO	0	0	0	0	5	0	0	0	0	0	0	0	0
17	19/10/2007	MAYNAS	BELEN	VENDAIALES (VIENTOS FUERTES)	0	0	0	8	0	2	0	0	0	0	0	0	0
18	22/10/2007	MAYNAS	BELEN	INCENDIO URBANO	0	0	0	0	9	0	2	0	0	0	0	0	0
19	28/10/2007	MAYNAS	S. JUAN BAUTISTA	VENDAIALES (VIENTOS FUERTES)	0	0	0	9	14	4	9	0	0	1	0	0	0
20	28/10/2007	UCAYALI	CONTAMANA														



REGISTRO DETALLADO DE EMERGENCIAS Y DAÑOS OCASIONADOS EN EL DEPARTAMENTO DE LORETO 2007

Nº	FECHA	PROVINCIA	DISTRITO	FENÓMENO	FALLEC.	DESAPAR.	HERIDOS	DAÑIFIC.	AFECTAD.	VIVIENDA DESTRUIDA	VIVIENDA AFECT.	CC.EE DESTRU.	CC.EE AFECT.	CC.SS DESTRU.	CC.SS AFECT.	HAS CULT. DESTRU.	HAS CULT. AFECT.
10	12/12/2007	UCAYALI	CONTAMANA	INCENDIO URBANO	0	0	0	4	0	0	0	0	0	0	0	0	0
11	14/12/2007	MAYNAS	S. JUAN BAUTISTA	INCENDIO URBANO	0	0	0	0	9	0	2	0	0	0	0	0	0
12	15/12/2007	M. R. CASTILLA	PEBAS	INCENDIO URBANO	0	0	0	7	0	1	0	0	0	0	0	0	0
13	16/12/2007	LORETO	NAUTA	VENDAVALES (VIENTOS FUERTES)	0	0	0	3	0	0	0	0	0	0	0	0	0
14	19/12/2007	MAYNAS	IQUITOS	INCENDIO URBANO	0	0	0	1	21	1	5	0	0	0	0	0	0
15	19/12/2007	MAYNAS	PUNCHANA	INCENDIO URBANO	0	0	0	0	4	0	1	0	0	0	0	0	0
16	23/12/2007	MAYNAS	IQUITOS	INCENDIO URBANO	0	0	0	0	4	0	0	0	0	0	0	0	0
17	24/12/2007	M. R. CASTILLA	RAMON CASTILLA	INCENDIO URBANO	0	0	0	0	5	0	1	0	0	0	0	0	0
18	26/12/2007	MAYNAS	IQUITOS	INCENDIO URBANO	0	0	0	5	0	1	0	0	0	0	0	0	0
19	26/12/2007	REQUENA	REQUENA	INCENDIO URBANO	0	0	0	0	17	0	1	0	0	0	0	0	0
20	28/12/2007	LORETO	NAUTA	OTROS DE GEODINAMICA EXTERNA	0	0	0	0	13	0	2	0	0	0	0	0	0
TOTAL		EMER	DIEMBRE		20	0	0	50	107	9	21	0	0	0	0	0	0



4.2.17 REGISTRO DETALLADO DE EMERGENCIAS Y DAÑOS OCASIONADOS EN EL DEPARTAMENTO DE MADRE DE DIOS 2007

Nº	FECHA	PROVINCIA	DISTRITO	FENÓMENO	FALLEC.	DESAPAR.	HERIDOS	DAÑIFIC.	AFECTAD.	VIVIENDA DESTRUIDA	VIVIENDA AFECT.	CC.EE DESTRU.	CC.EE AFECT.	CC.SS DESTRU.	CC.SS AFECT.	HAS CULT. DESTRU.	HAS CULT. AFECT.
TOTAL		EMER	MADRE DE DIOS		26	0	0	134	207	30	10	0	0	0	0	0	0
1	05/01/2007	MANU	FITZCARRALD	DERRUMBE	0	0	0	0	49	0	0	0	0	0	0	0	0
2	05/01/2007	TAMBOPATA	LABERINTO	INCENDIO URBANO	0	0	0	4	0	1	0	0	0	0	0	0	0
3	24/01/2007	TAMBOPATA	INAMBARI	INCENDIO URBANO	0	0	0	24	0	4	0	0	0	0	0	0	0
TOTAL		EMER	ENERO		3	0	0	28	49	5	0	0	0	0	0	0	0
1	02/02/2007	TAHUAMANU	TAHUAMANU	PRECIPITACIONES - LLUVIA	0	0	0	0	0	0	0	0	0	0	0	0	0
2	18/02/2007	MANU	MADRE DE DIOS	PRECIPITACIONES - LLUVIA	0	0	0	0	0	0	0	0	0	0	0	0	0
3	22/02/2007	TAMBOPATA	TAMBOPATA	PRECIPITACIONES - LLUVIA	0	0	0	0	0	0	0	0	0	0	0	0	0
TOTAL		EMER	FEBRERO		3	0	0	0	0	0	0	0	0	0	0	0	0
1	08/03/2007	MANU	MADRE DE DIOS	PRECIPITACIONES - LLUVIA	0	0	0	0	0	0	0	0	0	0	0	0	0
TOTAL		EMER	MARZO		1	0	0	0	0	0	0	0	0	0	0	0	0
1	06/04/2007	TAMBOPATA	LABERINTO	INUNDACION	0	0	0	0	33	0	5	0	0	0	0	0	0
2	09/04/2007	MANU	MANU	PRECIPITACIONES - LLUVIA	0	0	0	47	0	10	0	0	0	0	0	0	0
3	27/04/2007	TAMBOPATA	TAMBOPATA	INUNDACION	0	0	0	0	8	1	0	0	0	0	0	0	0
TOTAL		EMER	ABRIL		3	0	0	47	41	10	6	0	0	0	0	0	0
1	07/05/2007	TAMBOPATA	TAMBOPATA	DERRUMBE	0	0	0	0	100	0	0	0	0	0	0	0	0
2	11/05/2007	TAMBOPATA	TAMBOPATA	INCENDIO URBANO	0	0	0	4	0	2	0	0	0	0	0	0	0
3	15/05/2007	TAMBOPATA	TAMBOPATA	INUNDACION	0	0	0	0	8	0	1	0	0	0	0	0	0
4	25/05/2007	TAMBOPATA	TAMBOPATA	DERRUMBE	0	0	0	0	5	0	2	0	0	0	0	0	0
TOTAL		EMER	MAYO		4	0	0	4	113	2	3	0	0	0	0	0	0
1	22/06/2007	TAHUAMANU	IBERIA	INCENDIO URBANO	0	0	0	4	0	1	0	0	0	0	0	0	0
TOTAL		EMER	JUNIO		1	0	0	4	0	1	0	0	0	0	0	0	0
1	26/07/2007	TAMBOPATA	TAMBOPATA	PRECIPITACIONES - LLUVIA	0	0	0	4	0	1	0	0	0	0	0	0	0
TOTAL		EMER	JULIO		1	0	0	4	0	1	0	0	0	0	0	0	0
1	28/08/2007	TAMBOPATA	TAMBOPATA	INCENDIO URBANO	0	0	0	4	0	1	0	0	0	0	0	0	0
TOTAL		EMER	AGOSTO		1	0	0	4	0	1	0	0	0	0	0	0	0
1	12/09/2007	TAMBOPATA	LAS PIEDRAS	INCENDIO URBANO	0	0	0	8	0	2	0	0	0	0	0	0	0
2	23/09/2007	TAMBOPATA	TAMBOPATA	INCENDIO URBANO	0	0	0	4	0	1	0	0	0	0	0	0	0
3	25/09/2007	TAMBOPATA	TAMBOPATA	INCENDIO URBANO	0	0	0	0	5	0	0	0	0	0	0	0	0
4	26/09/2007	TAMBOPATA	LAS PIEDRAS	INCENDIO URBANO	0	0	0	12	0	2	0	0	0	0	0	0	0
TOTAL		EMER	SEPTIEMBRE		4	0	0	29	0	6	0	0	0	0	0	0	0



Nº	FECHA	PROVINCIA	DISTRITO	FENÓMENO	FALLEC.	DESAPAR.	HERIDOS	DAMNIFIC.	AFECTAD.	VIVIENDA DESTRUIDA	VIVIENDA AFECT.	CC.EE DESTRU.	CC.EE AFECT.	CC.SS. DESTRU.	CC.SS. AFECT.	HAS CULT. DESTRU.	HAS CULT. AFECT.
1	02/10/2007	TAMBOPATA	TAMBOPATA	INCENDIO URBANO	0	0	0	3	0	0	0	0	0	0	0	0	0
2	14/10/2007	TAMBOPATA	INAMBARI	INUNDACION	0	0	0	3	0	1	0	0	0	0	0	0	0
3	17/10/2007	TAMBOPATA	TAMBOPATA	INCENDIO URBANO	0	0	0	7	0	1	0	0	0	0	0	0	0
	TOTAL	EMER	OCTUBRE		3	0	0	13	0	3	0	0	0	0	0	0	0
1	20/12/2007	MANU	MANU	INUNDACION	0	0	0	0	4	0	1	0	0	0	0	0	0
2	21/12/2007	MANU	MANU	INCENDIO URBANO	0	0	0	1	0	1	0	0	0	0	0	0	0
	TOTAL	EMER	NOVIEMBRE		2	0	0	1	4	1	1	0	0	0	0	0	0

4.2.18 REGISTRO DETALLADO DE EMERGENCIAS Y DAÑOS OCASIONADOS EN EL DEPARTAMENTO DE MOQUEGUA 2007



Nº	FECHA	PROVINCIA	DISTRITO	FENÓMENO	FALLEC.	DESAPAR.	HERIDOS	DAMNIFIC.	AFECTAD.	VIVIENDA DESTRUIDA	VIVIENDA AFECT.	CC.EE DESTRU.	CC.EE AFECT.	CC.SS. DESTRU.	CC.SS. AFECT.	HAS CULT. DESTRU.	HAS CULT. AFECT.
	TOTAL	EMER	MOQUEGUA		88	0	0	179	2326	35	1768	0	0	0	0	0	0
1	09/01/2007	MARISCAL NIETO	MOQUEGUA	PRECIPITACIONES - LLUVIA	0	0	0	0	282	0	88	0	0	0	0	0	0
2	10/01/2007	GRAL. S. CERRO	UBINAS	PRECIPITACIONES - LLUVIA	0	0	0	0	127	0	37	0	0	0	0	0	0
3	10/01/2007	MARISCAL NIETO	MOQUEGUA	PRECIPITACIONES - LLUVIA	0	0	0	2	0	1	0	0	0	0	0	0	0
4	10/01/2007	MARISCAL NIETO	MOQUEGUA	PRECIPITACIONES - LLUVIA	0	0	0	0	875	0	273	0	0	0	0	0	0
5	10/01/2007	MARISCAL NIETO	MOQUEGUA	PRECIPITACIONES - LLUVIA	0	0	0	0	442	0	85	0	0	0	0	0	0
6	10/01/2007	MARISCAL NIETO	MOQUEGUA	PRECIPITACIONES - LLUVIA	0	0	0	0	740	0	177	0	0	0	0	0	0
7	10/01/2007	MARISCAL NIETO	MOQUEGUA	PRECIPITACIONES - LLUVIA	0	0	0	0	155	0	48	0	0	0	0	0	0
8	14/01/2007	MARISCAL NIETO	SAN CRISTOBAL	PRECIPITACIONES - LLUVIA	0	0	0	0	8	0	3	0	0	0	0	0	0
9	16/01/2007	MARISCAL NIETO	MOQUEGUA	INCENDIO URBANO	0	0	0	2	0	1	0	0	0	0	0	0	0
10	28/01/2007	GRAL. S. CERRO	ICHUJA	DERRUMBE	0	0	0	2	0	1	0	0	0	0	0	0	0
11	28/01/2007	MARISCAL NIETO	SAMEGUA	INCENDIO URBANO	0	0	0	2	0	0	1	0	0	0	0	0	0
12	30/01/2007	MARISCAL NIETO	MOQUEGUA	INCENDIO URBANO	0	0	0	4	0	1	0	0	0	0	0	0	0
	TOTAL	EMER	ENERO		12	0	0	12	2629	4	712	0	0	0	0	0	0
1	04/02/2007	GRAL. S. CERRO	ICHUJA	INCENDIO URBANO	0	0	0	4	0	1	0	0	0	0	0	0	0
2	06/02/2007	ILO	ILO	INCENDIO URBANO	0	0	0	4	0	1	0	0	0	0	0	0	0
3	07/02/2007	MARISCAL NIETO	MOQUEGUA	INCENDIO URBANO	0	0	0	4	1	1	0	0	0	0	0	0	0
4	11/02/2007	MARISCAL NIETO	TORATA	PRECIPITACIONES - LLUVIA	0	0	0	0	6	0	1	0	0	0	0	0	0
5	12/02/2007	GRAL. S. CERRO	ICHUJA	DERRUMBE	0	0	0	11	0	3	0	0	0	0	0	0	0
6	12/02/2007	GRAL. S. CERRO	UBINAS	PRECIPITACIONES - LLUVIA	0	0	0	0	197	0	69	0	0	0	0	0	0
7	13/02/2007	GRAL. S. CERRO	UBINAS	PRECIPITACIONES - LLUVIA	0	0	0	0	365	0	114	0	0	0	0	0	0
8	17/02/2007	ILO	ILO	INCENDIO URBANO	0	0	0	2	0	1	0	0	0	0	0	0	0
9	17/02/2007	MARISCAL NIETO	TORATA	PRECIPITACIONES - LLUVIA	0	0	0	4	0	0	1	0	0	0	0	0	0
10	17/02/2007	MARISCAL NIETO	TORATA	PRECIPITACIONES - LLUVIA	0	0	0	0	29	0	7	0	0	0	0	0	0
11	18/02/2007	GRAL. S. CERRO	ICHUJA	DERRUMBE	0	0	0	7	0	1	0	0	0	0	0	0	0
12	18/02/2007	MARISCAL NIETO	TORATA	PRECIPITACIONES - LLUVIA	0	0	0	0	5	0	1	0	0	0	0	0	0
	TOTAL	EMER	FEBRERO		12	0	0	36	603	8	193	0	0	0	0	0	0
1	01/03/2007	GRAL. S. CERRO	UBINAS	ACTIVIDAD VOLCANICA	0	0	0	0	140	0	0	0	0	0	0	0	0
2	01/03/2007	MARISCAL NIETO	TORATA	PRECIPITACIONES - LLUVIA	0	0	0	0	153	0	36	0	0	0	0	0	0
3	03/03/2007	GRAL. S. CERRO	UBINAS	PRECIPITACIONES - LLUVIA	0	0	0	0	12	0	4	0	0	0	0	0	0
4	03/03/2007	MARISCAL NIETO	TORATA	PRECIPITACIONES - LLUVIA	0	0	0	0	176	0	54	0	0	0	0	0	0
5	04/03/2007	MARISCAL NIETO	MOQUEGUA	INCENDIO URBANO	0	0	0	1	1	1	0	0	0	0	0	0	0
6	19/03/2007	MARISCAL NIETO	TORATA	PRECIPITACIONES - LLUVIA	0	0	0	0	1	0	1	0	0	0	0	0	0
7	24/03/2007	ILO	ILO	INCENDIO URBANO	0	0	0	1	0	1	0	0	0	0	0	0	0
	TOTAL	EMER	MARZO		7	0	0	2	483	2	95	0	0	0	0	0	0



REGISTRO DETALLADO DE EMERGENCIAS Y DAÑOS OCASIONADOS EN EL DEPARTAMENTO DE MOQUEGUA 2007

Nº	FECHA	PROVINCIA	DISTRITO	FENÓMENO	FALLEC.	DESAPAR.	HERIDOS	DAÑIFIC.	AFFECTAD.	VIVIENDA DESTRUIDA	VIVIENDA AFECT.	CC.EE DESTRU.	CC.EE AFECT.	CC.SS. DESTRU.	CC.SS. AFECT.	HAS CULT. DESTRU.	HAS CULT. AFECT.
1	24/04/2007	MARISCAL NIETO	MOQUEGUA	INCENDIO URBANO	0	0	0	3	0	1	0	0	0	0	0	0	0
2	24/04/2007	MARISCAL NIETO	MOQUEGUA	INCENDIO URBANO	0	0	0	3	0	1	0	0	0	0	0	0	0
3	27/04/2007	GRAL. S. CERRO	UBINAS	HELADA	0	0	0	0	134	0	0	0	0	0	0	0	0
TOTAL		EMER	ABRIL		3	0	0	6	134	2	0	0	0	0	0	0	0
1	01/05/2007	GRAL. S. CERRO	MATALAQUE	HELADA	0	0	0	0	73	0	0	0	0	0	0	0	0
2	01/05/2007	GRAL. S. CERRO	MATALAQUE	HELADA	0	0	0	0	38	0	0	0	0	0	0	0	0
3	01/05/2007	GRAL. S. CERRO	UBINAS	HELADA	0	0	0	0	1271	0	0	0	0	0	0	0	0
4	01/05/2007	GRAL. S. CERRO	UBINAS	HELADA	0	0	0	0	297	0	0	0	0	0	0	0	0
5	01/05/2007	GRAL. S. CERRO	UBINAS	ACTIVIDAD VOLCANICA	0	0	0	0	15	0	0	0	0	0	0	0	0
6	07/05/2007	MARISCAL NIETO	MOQUEGUA	INCENDIO URBANO	0	0	0	5	0	1	0	0	0	0	0	0	0
7	15/05/2007	GRAL. S. CERRO	CHOJATA	HELADA	0	0	0	0	97	0	0	0	0	0	0	0	0
8	20/05/2007	GRAL. S. CERRO	YUNGA	HELADA	0	0	0	0	795	0	0	0	0	0	0	0	0
TOTAL		EMER	MAYO		8	0	0	5	2586	1	0	0	0	0	0	0	0
1	01/06/2007	GRAL. S. CERRO	ICHUJA	HELADA	0	0	0	0	279	0	0	0	0	0	0	0	0
2	01/06/2007	GRAL. S. CERRO	LLOQUE	HELADA	0	0	0	0	723	0	0	0	0	0	0	0	0
3	01/06/2007	MARISCAL NIETO	SAN CRISTOBAL	HELADA	0	0	0	0	10	0	0	0	0	0	0	0	0
4	01/06/2007	MARISCAL NIETO	TORATA	HELADA	0	0	0	0	461	0	0	0	0	0	0	0	0
5	01/06/2007	MARISCAL NIETO	TORATA	HELADA	0	0	0	0	93	0	0	0	0	0	0	0	0
6	11/06/2007	ILO	ILO	HELADA	0	0	0	0	235	0	60	0	0	0	0	0	0
7	11/06/2007	ILO	ILO	OTRO FENOM. MET. O HIDROL.	0	0	0	20	49	0	14	0	0	0	0	0	0
8	12/06/2007	MARISCAL NIETO	SAN CRISTOBAL	INCENDIO URBANO	0	0	0	0	147	0	0	0	0	0	0	0	0
9	15/06/2007	MARISCAL NIETO	CUCHUMBAYA	HELADA	0	0	0	0	84	0	0	0	0	0	0	0	0
10	18/06/2007	GRAL. S. CERRO	CHOJATA	HELADA	0	0	0	0	810	0	0	0	0	0	0	0	0
11	19/06/2007	MARISCAL NIETO	SAN CRISTOBAL	HELADA	0	0	0	0	1	0	1	0	0	0	0	0	0
12	20/06/2007	MARISCAL NIETO	MOQUEGUA	INCENDIO URBANO	0	0	0	5	0	0	0	0	0	0	0	0	0
13	25/06/2007	ILO	ILO	CONTAMINACION AMBIENTAL (AGUA)	0	0	0	0	136	0	0	0	0	0	0	0	0
14	28/06/2007	GRAL. S. CERRO	MATALAQUE	HELADA	0	0	0	0	407	0	0	0	0	0	0	0	0
15	30/06/2007	GRAL. S. CERRO	COALAQUE	HELADA	0	0	0	0	871	0	0	0	0	0	0	0	0
16	30/06/2007	GRAL. S. CERRO	ICHUJA	HELADA	0	0	0	0	2027	0	0	0	0	0	0	0	0
17	30/06/2007	GRAL. S. CERRO	PUQUINA	HELADA	0	0	0	0	1377	0	371	0	0	0	0	0	0
18	30/06/2007	ILO	ILO	HELADA	0	0	0	0	1164	0	301	0	0	0	0	0	0
19	30/06/2007	ILO	PACOCCHA	HELADA	0	0	0	0	186	0	0	0	0	0	0	0	0
20	30/06/2007	MARISCAL NIETO	CARUMAS	HELADA	0	0	0	0	150	0	0	0	0	0	0	0	0
21	30/06/2007	MARISCAL NIETO	TORATA	HELADA	0	0	0	0	16	0	0	0	0	0	0	0	0
22	30/06/2007	MARISCAL NIETO	TORATA	HELADA	0	0	0	0	4	0	0	0	0	0	0	0	0
23	30/06/2007	MARISCAL NIETO	TORATA	HELADA	0	0	0	0	9230	9	747	0	0	0	0	0	0
TOTAL		EMER	JUNIO		23	0	0	25	9230	9	747	0	0	0	0	0	0
1	01/07/2007	GRAL. S. CERRO	CHOJATA	HELADA	0	0	0	0	1055	0	0	0	0	0	0	0	0
2	01/07/2007	GRAL. S. CERRO	ICHUJA	HELADA	0	0	0	0	1663	0	0	0	0	0	0	0	0
3	01/07/2007	GRAL. S. CERRO	ICHUJA	HELADA	0	0	0	0	954	0	0	0	0	0	0	0	0
4	01/07/2007	GRAL. S. CERRO	UBINAS	HELADA	0	0	0	0	2691	0	0	0	0	0	0	0	0

REGISTRO DETALLADO DE EMERGENCIAS Y DAÑOS OCASIONADOS EN EL DEPARTAMENTO DE MOQUEGUA 2007

Nº	FECHA	PROVINCIA	DISTRITO	FENÓMENO	FALLEC.	DESAPAR.	HERIDOS	DAÑIFIC.	AFFECTAD.	VIVIENDA DESTRUIDA	VIVIENDA AFECT.	CC.EE DESTRU.	CC.EE AFECT.	CC.SS. DESTRU.	CC.SS. AFECT.	HAS CULT. DESTRU.	HAS CULT. AFECT.
5	01/07/2007	MARISCAL NIETO	CARUMAS	HELADA	0	0	0	0	1014	0	0	0	0	0	0	0	0
6	06/07/2007	MARISCAL NIETO	MOQUEGUA	INCENDIO URBANO	0	0	0	0	2	0	1	0	0	0	0	0	0
7	17/07/2007	ILO	ILO	INCENDIO URBANO	0	0	0	3	0	1	0	0	0	0	0	0	0
8	19/07/2007	GRAL. S. CERRO	ICHUJA	INCENDIO URBANO	0	0	0	9	0	0	1	0	0	0	0	0	0
9	24/07/2007	MARISCAL NIETO	MOQUEGUA	INCENDIO URBANO	0	0	0	2	5	1	1	0	0	0	0	0	0
10	31/07/2007	ILO	ILO	INCENDIO URBANO	0	0	0	2	0	1	0	0	0	0	0	0	0
TOTAL		EMER	JULIO		10	0	0	16	7384	3	3	0	0	0	0	0	0
1	28/08/2007	GRAL. S. CERRO	ICHUJA	VENDAVALES (VIENTOS FUERTES)	0	0	0	5	0	0	1	0	0	0	0	0	0
TOTAL		EMER	AGOSTO		1	0	0	5	0	0	1	0	0	0	0	0	0
1	15/09/2007	GRAL. S. CERRO	CHOJATA	INUNDACION	0	0	0	3	4	1	2	0	0	0	0	0	0
2	15/09/2007	GRAL. S. CERRO	ICHUJA	VENDAVALES (VIENTOS FUERTES)	0	0	0	34	0	0	9	0	0	0	0	0	0
3	19/09/2007	MARISCAL NIETO	MOQUEGUA	INCENDIO URBANO	0	0	0	2	0	1	0	0	0	0	0	0	0
4	23/09/2007	ILO	ILO	INCENDIO URBANO	0	0	0	8	0	2	0	0	0	0	0	0	0
TOTAL		EMER	SETIEMBRE		4	0	0	47	4	4	11	0	0	0	0	0	0
1	12/10/2007	MARISCAL NIETO	MOQUEGUA	DERRUMBE	0	0	0	3	0	1	0	0	0	0	0	0	0
2	21/10/2007	MARISCAL NIETO	MOQUEGUA	INCENDIO URBANO	0	0	0	0	3	0	1	0	0	0	0	0	0
3	22/10/2007	GRAL. S. CERRO	MATALAQUE	CONTAMINACION AMBIENTAL (AGUA)	0	0	0	0	169	0	0	0	0	0	0	0	0
TOTAL		EMER	OCTUBRE		3	0	0	3	172	1	1	0	0	0	0	0	0
1	15/11/2007	MARISCAL NIETO	SAMEGUA	INCENDIO URBANO	0	0	0	5	0	0	1	0	0	0	0	0	0
TOTAL		EMER	NOVIEMBRE		1	0	0	5	0	0	1	0	0	0	0	0	0
1	09/12/2007	MARISCAL NIETO	MOQUEGUA	INCENDIO URBANO	0	0	0	1	0	1	0	0	0	0	0	0	0
2	10/12/2007	MARISCAL NIETO	MOQUEGUA	INCENDIO URBANO	0	0	0	0	1	0	1	0	0	0	0	0	0
3	13/12/2007	MARISCAL NIETO	SAN CRISTOBAL	VENDAVALES (VIENTOS FUERTES)	0	0	0	2	0	0	1	0	0	0	0	0	0
4	19/12/2007	MARISCAL NIETO	MOQUEGUA	DERRUMBE	0	0	0	13	0	0	2	0	0	0	0	0	0
TOTAL		EMER	DICIEMBRE		4	0	0	17	1	1	4	0	0	0	0	0	0



4.2.19 REGISTRO DETALLADO DE EMERGENCIAS Y DAÑOS OCASIONADOS EN EL DEPARTAMENTO DE PASCO 2007

Nº	FECHA	PROVINCIA	DISTRITO	FENÓMENO	FALLEC.	DESAPAR.	HERIDOS	DAMNIFIC.	AFFECTAD.	VIVIENDA DESTRUIDA	VIVIENDA AFECT.	CC.EE DESTRU.	CC.EE AFECT.	CC.SS DESTRU.	CC.SS AFECT.	HAS CULT. DESTRU.	HAS CULT. AFECT.
1	07/01/2007	D. A.CARRION	YANAHUANCA	PRECIPITACIONES - GRANIZO	0	0	0	0	0	0	16	0	0	0	1	0	0
2	07/01/2007	D. A.CARRION	YANAHUANCA	PRECIPITACIONES - LLUVIA	0	0	0	127	208	13	1	0	0	0	1	0	0
3	07/01/2007	D. A.CARRION	YANAHUANCA	PRECIPITACIONES - LLUVIA	0	0	0	208	368	0	0	0	0	0	0	0	0
4	10/01/2007	OXAPAMPA	PUERTO BERMUDEZ	INUNDACION	2	0	1	368	400	73	80	0	0	0	0	0	0
5	15/01/2007	PASCO	HUACHON	DESIZAMIENTO	0	0	0	0	0	0	0	0	0	0	0	0	0
6	15/01/2007	PASCO	SFODEA DE VARISUYAN	LLOLLA (HUAYCO)	0	0	0	0	0	0	0	0	0	0	0	0	0
7	18/01/2007	PASCO	HUARIACA	PRECIPITACIONES - LLUVIA	0	0	0	0	0	0	0	0	0	0	0	0	0
8	18/01/2007	PASCO	YANACANCHA	PRECIPITACIONES - LLUVIA	0	0	0	0	0	0	0	0	0	0	0	0	0
9	27/01/2007	D. A.CARRION	GOYLLARISQUIZA	PRECIPITACIONES - LLUVIA	0	0	0	0	0	0	0	0	0	0	0	0	0
10	27/01/2007	D. A.CARRION	GOYLLARISQUIZA	PRECIPITACIONES - LLUVIA	0	0	0	0	0	0	0	0	0	0	0	0	0
TOTAL		EMER	ENERO		2	0	1	703	608	102	82	0	0	0	2	0	0
1	10/02/2007	OXAPAMPA	POZUZO	DERRUMBE	0	0	0	0	0	0	0	0	0	0	0	0	0
2	11/02/2007	PASCO	HUACHON	INUNDACION	0	0	0	0	0	0	0	0	0	0	0	0	0
3	12/02/2007	PASCO	SFODEA DE VARISUYAN	PRECIPITACIONES - LLUVIA	0	0	1	6	0	1	0	0	0	0	0	0	0
4	20/02/2007	PASCO	YANACANCHA	PRECIPITACIONES - LLUVIA	0	0	0	0	0	0	0	0	0	0	0	0	0
5	25/02/2007	PASCO	CHAUPIMARCA	VENDAVALES (VIENTOS FUERTES)	0	0	0	0	3	0	1	0	0	0	0	0	0
6	26/02/2007	PASCO	YANACANCHA	PRECIPITACIONES - LLUVIA	0	0	0	0	0	0	0	0	0	0	0	0	0
TOTAL		EMER	FEBRERO		0	0	1	6	3	1	1	0	0	0	0	0	0
1	03/03/2007	PASCO	TICLACAYAN	RIADA (CRECIDA DE RIO) (AVENID	0	0	0	0	0	1	0	0	0	0	0	0	0
2	04/03/2007	PASCO	YANACANCHA	PRECIPITACIONES - LLUVIA	0	0	0	0	2	1	0	0	0	0	0	0	0
3	04/03/2007	PASCO	YANACANCHA	PRECIPITACIONES - LLUVIA	0	0	0	0	0	0	0	0	0	0	0	0	0
4	09/03/2007	PASCO	TICLACAYAN	COLAPSO DE VIVIENDAS	0	0	0	0	3	0	0	0	0	0	0	0	0
5	10/03/2007	PASCO	SFODEA DE VARISUYAN	PRECIPITACIONES - LLUVIA	0	0	0	0	0	1	0	0	0	0	0	0	0
6	10/03/2007	PASCO	SFODEA DE VARISUYAN	PRECIPITACIONES - LLUVIA	0	0	0	0	0	1	0	0	0	0	0	0	0
7	11/03/2007	PASCO	PALLANCHACRA	VENDAVALES (VIENTOS FUERTES)	0	0	0	0	0	0	0	0	0	0	0	0	0
8	12/03/2007	PASCO	CHAUPIMARCA	COLAPSO DE VIVIENDAS	0	0	0	0	4	0	0	0	0	0	0	0	0
9	12/03/2007	PASCO	HUARIACA	PRECIPITACIONES - LLUVIA	0	0	0	0	0	3	6	0	0	0	0	0	0
10	12/03/2007	PASCO	PALLANCHACRA	COLAPSO DE VIVIENDAS	0	0	0	0	0	0	0	0	0	0	0	0	0
11	12/03/2007	PASCO	PALLANCHACRA	PRECIPITACIONES - LLUVIA	0	0	0	0	0	0	0	0	0	0	0	0	0
12	12/03/2007	PASCO	PALLANCHACRA	PRECIPITACIONES - LLUVIA	0	0	0	0	0	0	0	0	0	0	0	0	0
13	12/03/2007	PASCO	PALLANCHACRA	PRECIPITACIONES - LLUVIA	0	0	0	0	0	0	0	0	0	0	0	0	0
14	12/03/2007	PASCO	PALLANCHACRA	PRECIPITACIONES - LLUVIA	0	0	0	0	0	0	0	0	0	0	0	0	0
15	12/03/2007	PASCO	PALLANCHACRA	PRECIPITACIONES - LLUVIA	0	0	0	0	0	0	0	0	0	0	0	0	0
16	12/03/2007	PASCO	PALLANCHACRA	VENDAVALES (VIENTOS FUERTES)	0	0	0	0	0	0	0	0	0	0	0	0	0
17	12/03/2007	PASCO	SIMON BOLIVAR	PRECIPITACIONES - LLUVIA	0	0	0	0	0	0	0	0	0	0	0	0	0
18	13/03/2007	PASCO	HUACHON	PRECIPITACIONES - LLUVIA	0	0	0	0	0	0	0	0	0	0	0	0	0
19	15/03/2007	PASCO	TICLACAYAN	COLAPSO DE VIVIENDAS	0	0	0	0	0	1	0	0	0	0	0	2	0



REGISTRO DETALLADO DE EMERGENCIAS Y DAÑOS OCASIONADOS EN EL DEPARTAMENTO DE PASCO 2007

Nº	FECHA	PROVINCIA	DISTRITO	FENÓMENO	FALLEC.	DESAPAR.	HERIDOS	DAMNIFIC.	AFFECTAD.	VIVIENDA DESTRUIDA	VIVIENDA AFECT.	CC.EE DESTRU.	CC.EE AFECT.	CC.SS DESTRU.	CC.SS AFECT.	HAS CULT. DESTRU.	HAS CULT. AFECT.
20	17/03/2007	PASCO	YANACANCHA	INUNDACION	0	0	0	0	0	0	0	0	0	0	0	0	0
21	18/03/2007	PASCO	YANACANCHA	PRECIPITACIONES - LLUVIA	0	0	0	0	0	0	0	0	0	0	0	0	0
22	18/03/2007	PASCO	YANACANCHA	INUNDACION	0	0	0	0	0	0	0	0	0	0	0	0	0
23	19/03/2007	PASCO	YANACANCHA	COLAPSO DE VIVIENDAS	0	0	0	0	0	0	0	0	0	0	0	0	0
24	22/03/2007	PASCO	PALLANCHACRA	COLAPSO DE VIVIENDAS	0	0	0	0	502	0	0	0	0	0	0	0	0
25	22/03/2007	PASCO	PALLANCHACRA	COLAPSO DE VIVIENDAS	0	0	0	0	0	1	0	0	0	0	0	0	0
26	23/03/2007	PASCO	HUACHON	RIADA (CRECIDA DE RIO) (AVENID	0	0	0	0	0	0	0	0	0	0	0	0	0
27	23/03/2007	PASCO	HUACHON	PRECIPITACIONES - LLUVIA	0	0	0	0	0	0	0	0	0	0	0	0	0
28	24/03/2007	PASCO	HUACHON	LLOLLA (HUAYCO)	0	0	0	0	0	4	0	0	0	0	0	1	0
29	29/03/2007	PASCO	SIMON BOLIVAR	INUNDACION	0	0	0	0	0	1	0	0	0	0	0	0	0
30	31/03/2007	PASCO	SFODEA DE VARISUYAN	LLOLLA (HUAYCO)	0	0	0	0	0	1	0	0	0	0	0	0	0
31	31/03/2007	PASCO	SFODEA DE VARISUYAN	LLOLLA (HUAYCO)	0	0	0	6	0	1	0	0	0	0	0	0	0
32	31/03/2007	PASCO	SFODEA DE VARISUYAN	LLOLLA (HUAYCO)	0	0	0	0	0	1	0	0	0	0	0	0	0
33	31/03/2007	PASCO	SFODEA DE VARISUYAN	LLOLLA (HUAYCO)	0	0	0	0	0	1	0	0	0	0	0	0	0
34	31/03/2007	PASCO	SFODEA DE VARISUYAN	HELADA	0	0	0	0	0	1	0	0	0	0	0	0	0
35	31/03/2007	PASCO	SFODEA DE VARISUYAN	DESIZAMIENTO	0	0	0	0	0	0	20	0	0	0	0	0	0
TOTAL		EMER	MARZO		0	0	0	6	511	18	29	0	0	0	0	3	0
1	03/04/2007	PASCO	CHAUPIMARCA	COLAPSO DE VIVIENDAS	0	0	0	0	0	0	0	0	0	0	0	0	0
2	04/04/2007	PASCO	CHAUPIMARCA	COLAPSO DE VIVIENDAS	0	0	0	0	0	1	0	0	0	0	0	0	0
3	05/04/2007	PASCO	TINYAHUARCO	COLAPSO DE VIVIENDAS	0	0	0	0	0	1	0	0	0	0	0	0	0
4	09/04/2007	PASCO	TINYAHUARCO	PRECIPITACIONES - LLUVIA	0	0	0	0	0	1	0	0	0	0	0	0	0
5	09/04/2007	PASCO	YANACANCHA	INUNDACION	0	0	0	0	0	1	0	0	0	0	0	0	0
6	10/04/2007	PASCO	YANACANCHA	COLAPSO DE VIVIENDAS	0	0	0	0	0	1	0	0	0	0	0	0	0
7	12/04/2007	PASCO	SIMON BOLIVAR	COLAPSO DE VIVIENDAS	0	0	0	0	0	1	0	0	0	0	0	0	0
8	12/04/2007	PASCO	YANACANCHA	DERRUMBE	0	0	0	0	0	1	0	0	0	0	0	0	0
9	12/04/2007	PASCO	YANACANCHA	COLAPSO DE VIVIENDAS	0	0	0	0	0	1	0	0	0	0	0	0	0
10	13/04/2007	D. A.CARRION	STA. ANA DE TUSI	COLAPSO DE VIVIENDAS	0	0	0	0	0	1	0	0	0	0	0	0	0
11	14/04/2007	PASCO	YANACANCHA	COLAPSO DE VIVIENDAS	0	0	0	0	0	0	0	0	0	0	0	0	0
12	15/04/2007	D. A.CARRION	CHACAYAN	HELADA	0	0	0	0	424	0	0	0	0	0	0	0	0
13	15/04/2007	D. A.CARRION	PAUCAR	HELADA	0	0	0	0	362	0	0	0	0	0	0	0	0
14	15/04/2007	D. A.CARRION	STA. ANA DE TUSI	HELADA	0	0	0	0	2774	0	0	0	0	0	0	0	0
15	15/04/2007	D. A.CARRION	TAPUC	HELADA	0	0	0	0	577	0	0	0	0	0	0	0	0
16	15/04/2007	D. A.CARRION	VILCABAMBA	HELADA	0	0	0	0	0	0	0	0	0	0	0	0	0
17	15/04/2007	PASCO	HUARIACA	HELADA	0	0	0	0	996	0	0	0	0	0	0	0	0
18	15/04/2007	PASCO	HUARIACA	HELADA	0	0	0	0	1396	0	0	0	0	0	0	0	0
19	15/04/2007	PASCO	PALLANCHACRA	HELADA	0	0	0	0	502	0	0	0	0	0	0	0	0
20	15/04/2007	PASCO	PAUCARTAMBO	HELADA	0	0	0	0	3303	0	0	0	0	0	0	0	0
21	15/04/2007	PASCO	SFODEA DE VARISUYAN	HELADA	0	0	0	0	4021	0	0	0	0	0	0	0	0
22	15/04/2007	PASCO	TICLACAYAN	HELADA	0	0	0	0	417	0	0	0	0	0	0	0	0
23	15/04/2007	PASCO	VICCO	HELADA	0	0	0	0	488	0	0	0	0	0	0	0	0
24	15/04/2007	PASCO	YANACANCHA	HELADA	0	0	0	0	5289	0	0	0	0	0	0	0	0
25	19/04/2007	PASCO	CHAUPIMARCA	COLAPSO DE VIVIENDAS	0	0	0	0	0	1	0	0	0	0	0	0	0
26	20/04/2007	PASCO	YANACANCHA	INUNDACION	0	0	0	0	0	0	1	0	0	0	0	0	0
TOTAL		EMER	ABRIL		0	0	0	4	20549	8	3	0	0	0	0	0	0

REGISTRO DETALLADO DE EMERGENCIAS Y DAÑOS OCASIONADOS EN EL DEPARTAMENTO DE PASCO 2007



Nº	FECHA	PROVINCIA	DISTRITO	FENÓMENO	FALLEC.	DESAPAR	HERIDOS	DAMNIFIC.	AFFECTAD.	VIVIENDA DESTRUIDA	VIVIENDA AFECT.	CC.EE DESTRU.	CC.EE AFECT.	CC.SS DESTRU.	CC.SS AFECT.	HAS CULT. DESTRU.	HAS CULT. AFECT.
1	01/05/2007	D. A.CARRION	STA. ANA DE TUSI	PRECIPITACIONES - LLUVIA	0	0	0	0	0	1	0	0	0	0	0	0	0
2	05/05/2007	D. A.CARRION	STA. ANA DE TUSI	DERRUMBE	0	0	0	0	0	0	0	1	0	0	0	0	0
3	10/05/2007	PASCO	S.FO.DEA. DE VARISEMAN	HELADA	0	0	0	0	58	0	0	0	0	0	0	0	0
4	12/05/2007	D. A.CARRION	YANAHUANCA	COLAPSO DE VIVIENDAS	0	0	0	0	0	1	0	0	0	0	0	0	0
5	15/05/2007	PASCO	NINACACA	HELADA	0	0	0	0	831	0	0	0	0	0	0	0	0
6	15/05/2007	PASCO	YANACANCHA	VENDAVALES (VIENTOS FUERTES)	0	0	0	0	0	0	1	0	0	0	0	0	0
7	18/05/2007	PASCO	YANACANCHA	INUNDACION	0	0	0	0	0	1	0	0	0	0	0	0	0
8	20/05/2007	PASCO	PALLANCHACRA	DERRUMBE	0	0	0	0	0	1	0	0	0	0	0	0	0
9	20/05/2007	PASCO	PALLANCHACRA	DERRUMBE	0	0	0	0	0	1	0	0	0	0	0	0	0
10	20/05/2007	PASCO	PALLANCHACRA	DERRUMBE	0	0	0	0	0	1	0	0	0	0	0	0	0
11	21/05/2007	PASCO	YANACANCHA	INUNDACION	0	0	0	0	0	1	0	0	0	0	0	0	0
12	25/05/2007	PASCO	PALLANCHACRA	DESIZAMIENTO	0	0	0	0	0	1	0	0	0	0	0	0	0
13	28/05/2007	D. A.CARRION	YANAHUANCA	PRECIPITACIONES - LLUVIA	0	0	0	0	0	1	0	0	0	0	0	0	0
14	28/05/2007	D. A.CARRION	YANAHUANCA	PRECIPITACIONES - LLUVIA	0	0	0	0	0	1	0	0	0	0	0	0	0
15	28/05/2007	D. A.CARRION	YANAHUANCA	PRECIPITACIONES - LLUVIA	0	0	0	0	0	1	0	0	0	0	0	0	0
16	30/05/2007	PASCO	HUACHON	INCENDIO URBANO	1	0	0	0	0	1	0	0	0	0	0	0	0
TOTAL		EMER	MAYO		16	0	0	0	889	10	3	1	0	0	0	0	0
1	04/06/2007	PASCO	S.FO.DEA. DE VARISEMAN	DERRUMBE	0	0	0	0	0	1	0	0	0	0	0	0	0
TOTAL		EMER	JUNIO		1	0	0	0	0	1	0	0	0	0	0	0	0
1	08/07/2007	D. A.CARRION	STA. ANA DE TUSI	INCENDIO URBANO	0	0	0	0	0	1	0	0	0	0	0	0	0
2	14/07/2007	PASCO	YANACANCHA	INCENDIO URBANO	0	0	0	0	0	1	0	0	0	0	0	0	0
3	28/07/2007	OXPAPAMPA	HUANCA BAMB	HELADA	0	0	0	0	102	0	0	0	0	0	0	0	0
TOTAL		EMER	JULIO		3	0	0	0	102	2	0	0	0	0	0	0	0
1	15/08/2007	PASCO	CHAUPIMARCA	SISMOS	0	0	0	0	0	0	1	0	0	0	0	0	0
2	15/08/2007	PASCO	CHAUPIMARCA	SISMOS	0	0	0	0	0	0	1	0	0	0	0	0	0
3	15/08/2007	PASCO	YANACANCHA	SISMOS	0	0	0	0	0	1	0	0	0	0	0	0	0
4	18/08/2007	D. A.CARRION	YANAHUANCA	HELADA	0	0	0	0	142	0	0	0	0	0	0	0	0
5	22/08/2007	D. A.CARRION	STA. ANA DE TUSI	INCENDIO URBANO	0	0	0	0	0	1	0	0	0	0	0	0	0
TOTAL		EMER	AGOSTO		5	0	0	0	142	2	2	0	0	0	0	0	0
1	24/09/2007	PASCO	PAUCARTAMBO	PRECIPITACIONES - LLUVIA	0	0	0	0	0	0	1	0	0	0	0	0	0
2	24/09/2007	PASCO	PAUCARTAMBO	PRECIPITACIONES - LLUVIA	0	0	0	0	0	0	1	0	0	0	0	0	0
3	24/09/2007	PASCO	PAUCARTAMBO	PRECIPITACIONES - LLUVIA	0	0	0	0	0	0	1	0	0	0	0	0	0
4	24/09/2007	PASCO	PAUCARTAMBO	PRECIPITACIONES - LLUVIA	0	0	0	0	0	0	1	0	0	0	0	0	0
5	24/09/2007	PASCO	PAUCARTAMBO	PRECIPITACIONES - LLUVIA	0	0	0	0	0	0	1	0	0	0	0	0	0
TOTAL		EMER	SEPTIEMBRE		5	0	0	0	0	0	5	0	0	0	0	0	0
1	04/10/2007	PASCO	TICLACAYAN	INCENDIO URBANO	0	0	0	0	0	0	1	0	0	0	0	0	0
2	09/10/2007	PASCO	TICLACAYAN	INCENDIO URBANO	0	0	0	0	0	0	1	0	0	0	0	0	0
3	15/10/2007	PASCO	YANACANCHA	DERRUMBE	0	0	0	0	0	1	0	0	0	0	0	0	0
4	15/10/2007	PASCO	YANACANCHA	DERRUMBE	0	0	0	0	0	1	0	0	0	0	0	0	0
5	28/10/2007	PASCO	TICLACAYAN	VENDAVALES (VIENTOS FUERTES)	0	0	0	0	0	1	0	0	0	0	0	0	0
TOTAL		EMER	OCTUBRE		5	0	0	0	0	2	2	0	0	0	0	0	0



REGISTRO DETALLADO DE EMERGENCIAS Y DAÑOS OCASIONADOS EN EL DEPARTAMENTO DE PASCO 2007

Nº	FECHA	PROVINCIA	DISTRITO	FENÓMENO	FALLEC.	DESAPAR	HERIDOS	DAMNIFIC.	AFFECTAD.	VIVIENDA DESTRUIDA	VIVIENDA AFECT.	CC.EE DESTRU.	CC.EE AFECT.	CC.SS DESTRU.	CC.SS AFECT.	HAS CULT. DESTRU.	HAS CULT. AFECT.
1	05/11/2007	D. A.CARRION	CHACAYAN	VENDAVALES (VIENTOS FUERTES)	0	0	0	0	0	0	1	0	0	0	0	0	0
2	06/11/2007	D. A.CARRION	YANAHUANCA	HELADA	0	0	0	0	130	0	0	0	0	0	0	0	0
3	11/11/2007	PASCO	YANACANCHA	COLAPSO DE VIVIENDAS	0	0	0	0	0	1	0	0	0	0	0	0	0
4	16/11/2007	D. A.CARRION	CHACAYAN	VENDAVALES (VIENTOS FUERTES)	0	0	0	0	0	0	1	0	0	0	0	0	0
5	16/11/2007	D. A.CARRION	CHACAYAN	VENDAVALES (VIENTOS FUERTES)	0	0	0	0	0	0	1	0	0	0	0	0	0
6	17/11/2007	PASCO	CHAUPIMARCA	INCENDIO URBANO	0	0	0	0	0	0	1	0	0	0	0	0	0
7	18/11/2007	PASCO	YANACANCHA	COLAPSO DE VIVIENDAS	0	0	0	0	0	1	0	0	0	0	0	0	0
8	18/11/2007	PASCO	YANACANCHA	COLAPSO DE VIVIENDAS	0	0	0	0	0	1	0	0	0	0	0	0	0
9	23/11/2007	PASCO	SIMON BOLIVAR	COLAPSO DE VIVIENDAS	0	0	0	0	0	0	1	0	0	0	0	0	0
10	26/11/2007	PASCO	SIMON BOLIVAR	VENDAVALES (VIENTOS FUERTES)	0	0	0	0	0	0	1	0	0	0	0	0	0
TOTAL		EMER	NOVIEMBRE		10	0	0	0	130	3	5	0	0	0	0	0	0
1	04/12/2007	PASCO	CHAUPIMARCA	COLAPSO DE VIVIENDAS	0	0	0	0	0	1	0	0	0	0	0	0	0
2	08/12/2007	PASCO	PAUCARTAMBO	INCENDIO URBANO	0	0	0	0	0	0	1	0	0	0	0	0	0
3	08/12/2007	PASCO	YANACANCHA	COLAPSO DE VIVIENDAS	0	0	0	0	0	1	0	0	0	0	0	0	0
4	09/12/2007	D. A.CARRION	STA. ANA DE TUSI	PRECIPITACIONES - GRANIZO	0	0	0	0	0	0	1	0	0	0	0	0	0
5	09/12/2007	D. A.CARRION	STA. ANA DE TUSI	PRECIPITACIONES - GRANIZO	0	0	0	0	0	0	1	0	0	0	0	0	0
6	09/12/2007	D. A.CARRION	STA. ANA DE TUSI	PRECIPITACIONES - GRANIZO	0	0	0	0	0	0	1	0	0	0	0	0	0
7	09/12/2007	D. A.CARRION	STA. ANA DE TUSI	PRECIPITACIONES - GRANIZO	0	0	0	0	0	0	1	0	0	0	0	0	0
8	09/12/2007	D. A.CARRION	STA. ANA DE TUSI	PRECIPITACIONES - GRANIZO	0	0	0	0	0	0	1	0	0	0	0	0	0
9	09/12/2007	D. A.CARRION	STA. ANA DE TUSI	PRECIPITACIONES - GRANIZO	0	0	0	0	0	0	1	0	0	0	0	0	0
10	09/12/2007	PASCO	YANACANCHA	PRECIPITACIONES - LLUVIA	0	0	0	0	0	0	1	0	0	0	0	0	0
11	09/12/2007	PASCO	YANACANCHA	PRECIPITACIONES - LLUVIA	0	0	0	0	0	0	1	0	0	0	0	0	0
12	16/12/2007	PASCO	TICLACAYAN	VENDAVALES (VIENTOS FUERTES)	0	0	0	0	0	0	1	0	0	0	0	0	0
13	16/12/2007	PASCO	TICLACAYAN	VENDAVALES (VIENTOS FUERTES)	0	0	0	0	0	0	1	0	0	0	0	0	0
14	17/12/2007	PASCO	TINYAHUARCO	INCENDIO URBANO	0	0	0	5	0	1	0	0	0	0	0	0	0
15	24/12/2007	PASCO	PAUCARTAMBO	PRECIPITACIONES - LLUVIA	0	0	0	0	0	0	1	0	0	0	0	0	0
TOTAL		EMER	DICIEMBRE		15	0	0	5	0	3	12	0	0	0	0	0	0



4.2.20 REGISTRO DETALLADO DE EMERGENCIAS Y DAÑOS OCASIONADOS EN EL DEPARTAMENTO DE PIURA 2007

Nº	FECHA	PROVINCIA	DISTRITO	FENÓMENO	FALLEC.	DESAPAR.	HERIDOS	DAMNIFIC.	AFFECTAD.	VIVIENDA DESTRUIDA	VIVIENDA AFFECT.	CC.EE. DESTRU.	CC.EE. AFFECT.	CC.SS. DESTRU.	CC.SS. AFFECT.	HAS CULT. DESTRU.	HAS CULT. AFFECT.
	TOTAL	EMER	PIURA		3	0	9	1733	1902	243	1790	0	5	0	3	674	0
1	01/01/2007	SULLANA	SULLANA	INCENDIO URBANO	271	0	1	8	0	1	0	0	0	0	0	0	0
2	02/01/2007	PIURA	LA ARENA	INCENDIO URBANO	0	0	0	5	0	1	0	0	0	0	0	0	0
3	02/01/2007	SECHURA	SECHURA	INCENDIO URBANO	0	0	0	10	0	2	0	0	0	0	0	0	0
4	03/01/2007	MORROPON	CHULUCANAS	INCENDIO URBANO	0	0	0	2	0	1	0	0	0	0	0	0	0
5	03/01/2007	SECHURA	SECHURA	VENDAVALES (VIENTOS FUERTES)	0	0	0	0	10	1	0	0	0	0	0	0	0
6	05/01/2007	HUANCABAMBA	HUANCABAMBA	PRECIPITACIONES - LLUVIA	0	0	0	0	7	0	1	0	0	0	0	0	0
7	09/01/2007	MORROPON	CHULUCANAS	INCENDIO URBANO	0	0	0	7	0	1	0	0	0	0	0	0	0
8	10/01/2007	SECHURA	SECHURA	INCENDIO URBANO	0	0	0	3	0	1	0	0	0	0	0	0	0
9	14/01/2007	MORROPON	CHULUCANAS	COLAPSO DE VIVIENDAS	0	0	0	6	0	1	0	0	0	0	0	0	0
10	14/01/2007	PIURA	TAMBO GRANDE	VENDAVALES (VIENTOS FUERTES)	0	0	0	9	0	1	0	0	0	0	0	0	0
11	14/01/2007	SECHURA	SECHURA	INCENDIO URBANO	0	0	0	9	0	1	0	0	0	0	0	0	0
12	15/01/2007	HUANCABAMBA	CANCHAQUE	INUNDACION	0	0	0	0	50	1	15	0	0	0	0	0	0
13	15/01/2007	SECHURA	SECHURA	INCENDIO URBANO	0	0	0	3	0	1	0	0	0	0	0	0	0
14	16/01/2007	PIURA	SECHURA	INCENDIO URBANO	0	0	0	0	0	1	0	0	0	0	0	0	0
15	19/01/2007	HUANCABAMBA	HUANCABAMBA	VENDAVALES (VIENTOS FUERTES)	0	0	0	0	5	0	1	0	0	0	0	0	0
16	20/01/2007	HUANCABAMBA	EL C. DE LA FRONTERA	INCENDIO URBANO	0	0	0	0	140	0	2	0	0	0	0	0	0
17	20/01/2007	PIURA	CATACOS	COLAPSO DE VIVIENDAS	0	0	0	6	0	1	0	0	0	0	0	0	0
18	21/01/2007	MORROPON	CHULUCANAS	PRECIPITACIONES - LLUVIA	0	0	0	0	6	0	1	0	0	0	0	0	0
19	22/01/2007	MORROPON	CHULUCANAS	PRECIPITACIONES - LLUVIA	0	0	0	0	179	0	39	0	0	0	0	0	0
20	22/01/2007	MORROPON	CHULUCANAS	COLAPSO DE VIVIENDAS	0	0	0	0	5	0	1	0	0	0	0	0	0
21	22/01/2007	MORROPON	CHULUCANAS	PRECIPITACIONES - LLUVIA	0	0	0	0	4	0	1	0	0	0	0	0	0
22	23/01/2007	PIURA	TAMBO GRANDE	VENDAVALES (VIENTOS FUERTES)	0	0	0	0	4	0	1	0	0	0	0	0	0
23	23/01/2007	MORROPON	EL C. DE LA FRONTERA	INCENDIO URBANO	0	0	0	0	21	0	4	0	0	0	0	0	0
24	26/01/2007	HUANCABAMBA	HUANCABAMBA	PRECIPITACIONES - LLUVIA	0	0	0	0	20	0	6	0	0	0	0	0	0
25	26/01/2007	HUANCABAMBA	HUANCABAMBA	PRECIPITACIONES - LLUVIA	0	0	0	7	0	0	1	0	0	0	0	0	0
26	27/01/2007	PAITA	PAITA	COLAPSO DE VIVIENDAS	0	0	0	5	105	1	21	0	0	0	0	0	0
27	27/01/2007	PIURA	LAS LOMAS	VENDAVALES (VIENTOS FUERTES)	0	0	0	0	80	0	15	0	0	0	0	0	0
28	28/01/2007	PAITA	PAITA	DESLUZAMIENTO	0	0	0	0	105	0	21	0	0	0	0	0	0
29	29/01/2007	PIURA	LA ARENA	INCENDIO URBANO	0	0	0	4	0	1	0	0	0	0	0	0	0
30	30/01/2007	HUANCABAMBA	SONDORILLO	INCENDIO URBANO	0	0	0	0	1	0	1	0	0	0	0	0	0
31	30/01/2007	TALARA	MANCORA	INCENDIO URBANO	0	0	0	11	0	2	0	0	0	0	0	0	0
	TOTAL	EMER	ENERO		31	0	1	86	753	14	135	0	0	0	0	0	0
1	02/02/2007	MORROPON	CHULUCANAS	PRECIPITACIONES - LLUVIA	0	0	0	0	4	0	1	0	0	0	0	0	0
2	02/02/2007	SECHURA	SECHURA	INCENDIO URBANO	0	0	0	4	0	1	0	0	0	0	0	0	0
3	04/02/2007	MORROPON	CHULUCANAS	PRECIPITACIONES - LLUVIA	0	0	0	0	4	0	1	0	0	0	0	0	0
4	04/02/2007	SECHURA	SECHURA	VENDAVALES (VIENTOS FUERTES)	0	0	0	5	7	1	1	0	0	0	0	0	0
5	05/02/2007	PIURA	LAS LOMAS	INCENDIO URBANO	0	0	0	4	0	1	0	0	0	0	0	0	0
6	06/02/2007	MORROPON	CHULUCANAS	PRECIPITACIONES - LLUVIA	0	0	0	0	3	0	1	0	0	0	0	0	0
7	07/02/2007	PIURA	LAS LOMAS	VENDAVALES (VIENTOS FUERTES)	0	0	0	0	0	0	1	0	0	0	0	0	0
8	13/02/2007	PIURA	LAS LOMAS	PRECIPITACIONES - LLUVIA	0	0	0	0	0	0	5	0	0	0	0	0	0
	TOTAL	EMER	FEBRERO		25	0	0	28	207	8	42	0	0	0	0	0	0
9	13/02/2007	PIURA	LAS LOMAS	PRECIPITACIONES - LLUVIA	0	0	0	0	20	0	4	0	0	0	0	0	0
10	14/02/2007	PIURA	LA UNION	INCENDIO URBANO	0	0	0	7	0	2	0	0	0	0	0	0	0
11	15/02/2007	HUANCABAMBA	S. M. DE EL FAJUE	PRECIPITACIONES - LLUVIA	0	0	0	0	7	0	1	0	0	0	0	0	0
12	15/02/2007	PIURA	LAS LOMAS	VENDAVALES (VIENTOS FUERTES)	0	0	0	0	9	0	2	0	0	0	0	0	0
13	16/02/2007	HUANCABAMBA	HUANCABAMBA	INCENDIO URBANO	0	0	0	3	0	1	0	0	0	0	0	0	0
14	18/02/2007	MORROPON	LA MATANZA	VENDAVALES (VIENTOS FUERTES)	0	0	0	0	30	0	6	0	0	0	0	0	0
15	21/02/2007	PIURA	TAMBO GRANDE	VENDAVALES (VIENTOS FUERTES)	0	0	0	0	4	0	1	0	0	0	0	0	0
16	23/02/2007	PIURA	LAS LOMAS	VENDAVALES (VIENTOS FUERTES)	0	0	0	0	5	0	1	0	0	0	0	0	0
17	23/02/2007	PIURA	LAS LOMAS	VENDAVALES (VIENTOS FUERTES)	0	0	0	0	4	0	1	0	0	0	0	0	0
18	24/02/2007	PIURA	TAMBO GRANDE	VENDAVALES (VIENTOS FUERTES)	0	0	0	0	17	0	3	0	0	0	0	0	0
19	24/02/2007	PIURA	TAMBO GRANDE	VENDAVALES (VIENTOS FUERTES)	0	0	0	0	6	0	1	0	0	0	0	0	0
20	24/02/2007	SECHURA	SECHURA	INCENDIO URBANO	0	0	0	3	0	1	0	0	0	0	0	0	0
21	26/02/2007	PIURA	TAMBO GRANDE	VENDAVALES (VIENTOS FUERTES)	0	0	0	0	6	0	1	0	0	0	0	0	0
22	26/02/2007	PIURA	TAMBO GRANDE	VENDAVALES (VIENTOS FUERTES)	0	0	0	0	5	0	1	0	0	0	0	0	0
23	27/02/2007	AYABACA	AYABACA	VENDAVALES (VIENTOS FUERTES)	0	0	0	0	23	0	5	0	0	0	0	0	0
24	27/02/2007	PIURA	CATACOS	INCENDIO URBANO	0	0	0	2	0	1	0	0	0	0	0	0	0
25	28/02/2007	SECHURA	SECHURA	VENDAVALES (VIENTOS FUERTES)	0	0	0	0	3	0	1	0	0	0	0	0	0
	TOTAL	EMER	MARZO		27	0	0	28	5043	69	1050	0	2	0	2	0	0
1	01/03/2007	AYABACA	MONTERO	INUNDACION	0	0	0	23	1508	5	305	0	2	0	2	0	0
2	02/03/2007	PAITA	ARENAL	VENDAVALES (VIENTOS FUERTES)	0	0	0	0	5	0	2	0	0	0	0	0	0
3	03/03/2007	HUANCABAMBA	SONDORILLO	INCENDIO URBANO	0	0	0	0	7	0	1	0	0	0	0	0	0
4	03/03/2007	PIURA	CASTILLA	INCENDIO URBANO	0	0	0	4	0	1	0	0	0	0	0	0	0
5	03/03/2007	PIURA	TAMBO GRANDE	VENDAVALES (VIENTOS FUERTES)	0	0	0	0	6	0	1	0	0	0	0	0	0
6	04/03/2007	HUANCABAMBA	S. M. DE EL FAJUE	VENDAVALES (VIENTOS FUERTES)	0	0	0	0	15	0	3	0	0	0	0	0	0
7	05/03/2007	PIURA	TAMBO GRANDE	VENDAVALES (VIENTOS FUERTES)	0	0	0	0	7	0	1	0	0	0	0	0	0
8	06/03/2007	HUANCABAMBA	HUANCABAMBA	PRECIPITACIONES - LLUVIA	0	0	0	0	9	0	1	0	0	0	0	0	0
9	09/03/2007	PIURA	LAS LOMAS	INCENDIO URBANO	0	0	0	0	400	0	80	0	0	0	0	0	0
10	10/03/2007	PIURA	CURA MORI	INUNDACION	0	0	0	0	6	0	1	0	0	0	0	0	0
11	10/03/2007	PIURA	LAS LOMAS	INCENDIO URBANO	0	0	0	0	6	0	1	0	0	0	0	0	0
12	12/03/2007	MORROPON	YAMANGO	PRECIPITACIONES - LLUVIA	0	0	0	0	1100	0	220	0	0	0	0	0	0
13	12/03/2007	PIURA	LAS LOMAS	VENDAVALES (VIENTOS FUERTES)	0	0	0	0	11	0	2	0	0	0	0	0	0
14	12/03/2007	PIURA	TAMBO GRANDE	VENDAVALES (VIENTOS FUERTES)	0	0	0	0	13	0	3	0	0	0	0	0	0
15	13/03/2007	HUANCABAMBA	S. M. DE EL FAJUE	COLAPSO DE VIVIENDAS	0	0	0	3	0	1	0	0	0	0	0	0	0
16	13/03/2007	MORROPON	CHULUCANAS	INUNDACION	0	0	0	0	760	0	152	0	0</				



Nº	FECHA	PROVINCIA	DISTRITO	FENÓMENO	FALLEC.	DESAPAR.	HERIDOS	DAMNIFIC.	AFACTAD.	VIVIENDA DESTRUIDA	VIVIENDA AFECT.	CC.EE. DESTRU.	CC.EE. AFECT.	CC.SS. DESTRU.	CC.SS. AFECT.	HAS CULT. DESTRU.	HAS CULT. AFECT.
1	04/04/2007	PIURA	TAMBO GRANDE	VENDAVALES (VIENTOS FUERTES)	0	0	0	0	0	73	13	0	0	0	0	0	0
2	05/04/2007	PIURA	LAS LOMAS	VENDAVALES (VIENTOS FUERTES)	0	0	0	0	0	18	3	0	0	0	0	0	0
3	06/04/2007	PIURA	CURA MORI	PRECIPITACIONES - LLUVIA	0	0	0	0	0	400	80	0	0	0	0	0	0
4	07/04/2007	PIURA	LAS LOMAS	INUNDACION	0	0	0	0	0	25	5	0	0	0	0	0	0
5	11/04/2007	PAITA	PAITA	INCENDIO URBANO	0	0	1	18	0	0	7	0	0	0	0	0	0
6	11/04/2007	PIURA	CASTILLA	INCENDIO URBANO	0	0	0	5	0	0	1	0	0	0	0	0	0
7	12/04/2007	AYABACA	PACAIPAMPA	PRECIPITACIONES - LLUVIA	0	0	0	200	0	40	0	0	0	3	1	0	0
8	12/04/2007	HUANCABAMBA	SONDORILLO	PRECIPITACIONES - LLUVIA	0	0	0	0	0	5	10	0	0	0	0	0	0
9	15/04/2007	HUANCABAMBA	CANCHAQUE	PRECIPITACIONES - LLUVIA	0	0	0	5	0	0	0	0	0	0	0	0	0
10	16/04/2007	PIURA	LAS LOMAS	VENDAVALES (VIENTOS FUERTES)	0	0	0	0	13	0	2	0	0	0	0	0	0
11	17/04/2007	SECHURA	SECHURA	INUNDACION	0	0	0	0	100	0	20	0	0	0	0	0	0
12	19/04/2007	AYABACA	AYABACA	DESIZAMIENTO	0	0	0	16	0	154	4	0	0	0	0	0	0
13	20/04/2007	HUANCABAMBA	HUANCABAMBA	PRECIPITACIONES - LLUVIA	0	0	0	0	35	0	7	0	0	0	0	0	0
14	21/04/2007	PIURA	LAS LOMAS	DESIZAMIENTO	0	0	0	0	160	0	32	0	0	0	0	0	0
15	23/04/2007	MOROPON	CHULUCANAS	PRECIPITACIONES - LLUVIA	0	0	0	0	3	0	1	0	0	0	0	0	0
16	24/04/2007	HUANCABAMBA	HUANCABAMBA	PRECIPITACIONES - LLUVIA	0	0	0	0	5	0	2	0	0	0	0	0	0
17	25/04/2007	MOROPON	CHULUCANAS	INCENDIO URBANO	0	0	2	249	1021	13	213	0	3	0	1	0	0
TOTAL		EMER	ABRIL		17	0	3	249	1021	13	213	0	3	0	1	0	0
1	02/05/2007	HUANCABAMBA	S. M. DE EL FAIQUE	HELADA	0	0	0	0	0	495	0	0	0	0	0	0	0
2	05/05/2007	HUANCABAMBA	HUARMACA	HELADA	2	0	0	0	0	4160	0	0	0	0	0	0	0
3	05/05/2007	SECHURA	SECHURA	INCENDIO URBANO	0	0	0	5	0	0	1	0	0	0	0	0	0
4	08/05/2007	PAITA	ARENAL	VENDAVALES (VIENTOS FUERTES)	0	0	0	0	3	0	2	0	0	0	0	0	0
5	08/05/2007	PIURA	PIURA	INCENDIO URBANO	0	0	0	5	0	0	1	0	0	0	0	0	0
6	08/05/2007	PIURA	TAMBO GRANDE	INCENDIO URBANO	1	0	0	5	0	0	1	0	0	0	0	0	0
7	08/05/2007	PIURA	TAMBO GRANDE	INCENDIO URBANO	0	0	0	0	5	0	1	0	0	0	0	0	0
8	08/05/2007	TALARA	PARI IAS	INCENDIO URBANO	0	0	0	0	0	6	2	0	0	0	0	0	0
9	10/05/2007	PIURA	LAS LOMAS	VENDAVALES (VIENTOS FUERTES)	0	0	0	0	12	0	2	0	0	0	0	0	0
10	12/05/2007	HUANCABAMBA	HUANCABAMBA	INCENDIO URBANO	0	0	0	0	0	2	0	0	0	0	0	0	0
11	13/05/2007	HUANCABAMBA	HUANCABAMBA	VENDAVALES (VIENTOS FUERTES)	0	0	0	0	0	3	0	0	0	0	0	0	0
12	13/05/2007	PIURA	PIURA	INCENDIO URBANO	0	0	0	0	0	4	1	0	0	0	0	0	0
13	13/05/2007	SULLANA	MIGUEL CHECA	VENDAVALES (VIENTOS FUERTES)	0	0	1	0	0	5	1	0	0	0	0	0	0
14	14/05/2007	HUANCABAMBA	HUANCABAMBA	COLAPSO DE VIVIENDAS	0	0	0	4	0	1	0	0	0	0	0	0	0
15	14/05/2007	PAITA	PAITA	INCENDIO URBANO	0	0	0	3	0	0	1	0	0	0	0	0	0
16	15/05/2007	PIURA	PIURA	INCENDIO URBANO	0	0	0	0	0	0	0	0	0	0	0	0	0
17	16/05/2007	PAITA	LA HUACA	INCENDIO URBANO	0	0	0	4	0	1	0	0	0	0	0	0	0
18	16/05/2007	PIURA	CASTILLA	INCENDIO URBANO	0	0	0	0	0	5	1	0	0	0	0	0	0
19	18/05/2007	AYABACA	AYABACA	PRECIPITACIONES - LLUVIA	0	0	0	0	15	0	5	0	0	0	0	0	0
20	18/05/2007	PIURA	TAMBO GRANDE	INCENDIO URBANO	0	0	0	0	0	6	0	0	0	0	0	0	0
21	20/05/2007	PIURA	LAS LOMAS	VENDAVALES (VIENTOS FUERTES)	0	0	0	0	8	0	1	0	0	0	0	0	0
22	21/05/2007	PIURA	TAMBO GRANDE	VENDAVALES (VIENTOS FUERTES)	0	0	0	0	56	0	12	0	0	0	0	0	0
23	23/05/2007	SECHURA	SECHURA	INCENDIO URBANO	0	0	0	4	0	0	1	0	0	0	0	0	0
24	24/05/2007	HUANCABAMBA	S. M. DE EL FAIQUE	INCENDIO URBANO	0	0	0	0	4	0	1	0	0	0	0	0	0
25	25/05/2007	HUANCABAMBA	HUANCABAMBA	COLAPSO DE VIVIENDAS	0	0	0	0	6	0	1	0	0	0	0	0	0
26	25/05/2007	HUANCABAMBA	SONDORILLO	PRECIPITACIONES - LLUVIA	0	0	0	6	0	0	1	0	0	0	0	0	0



Nº	FECHA	PROVINCIA	DISTRITO	FENÓMENO	FALLEC.	DESAPAR.	HERIDOS	DAMNIFIC.	AFACTAD.	VIVIENDA DESTRUIDA	VIVIENDA AFECT.	CC.EE. DESTRU.	CC.EE. AFECT.	CC.SS. DESTRU.	CC.SS. AFECT.	HAS CULT. DESTRU.	HAS CULT. AFECT.
27	25/05/2007	PIURA	CATACAO	INCENDIO URBANO	0	0	0	4	0	0	1	0	0	0	0	0	0
28	30/05/2007	HUANCABAMBA	CANCHAQUE	INCENDIO URBANO	0	0	0	5	0	0	1	0	0	0	0	0	0
29	31/05/2007	PIURA	PIURA	INCENDIO URBANO	0	0	0	0	0	0	0	0	0	0	0	0	0
TOTAL		EMER	MAYO		3	0	1	55	4785	12	31	0	0	0	0	0	0
1	01/06/2007	AYABACA	JILLI	HELADA	0	0	0	0	0	479	0	0	0	0	0	0	0
2	01/06/2007	AYABACA	SICCHEZ	HELADA	0	0	0	0	0	215	0	0	0	0	0	0	0
3	01/06/2007	HUANCABAMBA	LALQUIZ	HELADA	0	0	0	0	383	0	0	0	0	0	0	0	0
4	01/06/2007	HUANCABAMBA	SONDORILLO	HELADA	0	0	0	0	26	0	0	0	0	0	0	0	0
5	02/06/2007	AYABACA	LAGUNAS	HELADA	0	0	0	0	441	0	0	0	0	0	0	0	0
6	02/06/2007	PIURA	LAS LOMAS	VENDAVALES (VIENTOS FUERTES)	0	0	0	0	16	0	3	0	0	0	0	0	0
7	04/06/2007	PIURA	PIURA	INCENDIO URBANO	0	0	0	0	156	0	1	0	0	0	0	0	0
8	06/06/2007	HUANCABAMBA	CANCHAQUE	VENDAVALES (VIENTOS FUERTES)	0	0	0	35	0	4	42	0	0	0	0	0	0
9	07/06/2007	PIURA	LA UNION	INCENDIO URBANO	0	0	0	2	0	0	0	0	0	0	0	0	0
10	08/06/2007	PAITA	VICHAYAL	INCENDIO URBANO	0	0	0	0	19	0	0	0	0	0	0	0	0
11	11/06/2007	PIURA	TAMBO GRANDE	VENDAVALES (VIENTOS FUERTES)	0	0	0	0	67	0	0	0	0	0	0	0	0
12	11/06/2007	SULLANA	IGNACIO ESCUDERO	INCENDIO URBANO	0	0	0	5	0	0	0	0	0	0	0	0	0
13	15/06/2007	AYABACA	SICCHEZ	HELADA	0	0	0	0	6	0	1	0	0	0	0	0	0
14	15/06/2007	PIURA	CURA MORI	INCENDIO URBANO	0	0	0	6	0	0	0	0	0	0	0	0	0
15	17/06/2007	PIURA	PIURA	INCENDIO URBANO	0	0	0	16	0	0	0	0	0	0	0	0	0
16	17/06/2007	SULLANA	SULLANA	INCENDIO URBANO	0	0	0	0	12	0	0	0	0	0	0	0	0
17	18/06/2007	HUANCABAMBA	HUANCABAMBA	INUNDACION	0	0	0	0	0	4	0	0	0	0	0	0	0
18	21/06/2007	HUANCABAMBA	HUARMACA	INCENDIO URBANO	0	0	0	0	16	0	0	0	0	0	0	0	0
19	22/06/2007	AYABACA	AYABACA	VENDAVALES (VIENTOS FUERTES)	0	0	0	0	481	0	4	0	0	0	0	0	0
20	22/06/2007	AYABACA	AYABACA	HELADA	0	0	0	0	6	0	0	0	0	0	0	0	0
21	22/06/2007	PIURA	LAS LOMAS	VENDAVALES (VIENTOS FUERTES)	0	0	0	12	0	0	0	0	0	0	0	0	0
22	23/06/2007	HUANCABAMBA	HUANCABAMBA	INCENDIO URBANO	0	0	0	0	0	1	0	0	0	0	0	0	0
23	23/06/2007	PIURA	PIURA	INCENDIO URBANO	0	0	0	0	0	4	0	0	0	0	0	0	0
24	25/06/2007	PIURA	LAS LOMAS	VENDAVALES (VIENTOS FUERTES)	0	0	0	5	0	0	1	0	0	0	0	0	0
25	26/06/2007	PIURA	CATACAO	INCENDIO URBANO	0	0	0	5	0	0	0	0	0	0	0	0	0
26	26/06/2007	PIURA	CATACAO	INCENDIO URBANO	0	0	0	5	0	0	1	0	0	0	0	0	0
27	26/06/2007	PIURA	PIURA	INCENDIO URBANO	0	0	0	8	3	3	3	0	0	0	0	0	0
28	30/06/2007	HUANCABAMBA	S. M. DE EL FAIQUE	VENDAVALES (VIENTOS FUERTES)	0	0	0	506	0	0	79	0	0	0	0	0	0
TOTAL		EMER	JUNIO		0	0	0	601	2349	21	139	0	0	0	0	0	0
1	01/07/2007	PIURA	LAS LOMAS	VENDAVALES (VIENTOS FUERTES)	0	0	0	0	11	0	2	0	0	0	0	0	0
2	02/07/2007	AYABACA	MONTERO	HELADA	0	0	0	0	355	0	0	0	0	0	0	0	0
3	02/07/2007	HUANCABAMBA	CANCHAQUE	VENDAVALES (VIENTOS FUERTES)	0	0	0	0	90	0	18	0	0	0	0	0	0
4	03/07/2007	PIURA	LAS LOMAS	INCENDIO URBANO	0	0	0	7	0	0	0	0	0	0	0	0	0
5	07/07/2007	SULLANA	MARCAVELICA	INCENDIO URBANO	0	0	0	12	0	0	0	0	0	0	0	0	0
6	09/07/2007	HUANCABAMBA	S. M. DE EL FAIQUE	INCENDIO URBANO	0	0	0	6	0	0	1	0	0	0	0	0	0
7	15/07/2007	AYABACA	FRIAS	HELADA	0	0	0	0	985	0	0	0	0	0	0	0	0
8	15/07/2007	AYABACA	LAGUNAS	HELADA	0	0											



Nº	FECHA	PROVINCIA	DISTRITO	FENÓMENO	FALLEC.	DESAPAR.	HERIDOS	DAMNIFIC.	AFFECTAD.	VIVIENDA DESTRUIDA	VIVIENDA AFFECT.	CC.EE. DESTRU.	CC.EE. AFFECT.	CC.SS. DESTRU.	CC.SS. AFFECT.	HAS CULT. DESTRU.	HAS CULT. AFFECT.
11	15/07/2007	MORROPON	CHALACO	HELADA	0	0	0	0	0	0	0	0	0	0	0	0	0
12	15/07/2007	MORROPON	SANTO DOMINGO	HELADA	0	0	0	0	0	0	0	0	0	0	0	0	0
13	15/07/2007	MORROPON	YAMANGO	HELADA	0	0	0	0	0	0	0	0	0	0	0	0	0
14	15/07/2007	PAITA	PAITA	INCENDIO URBANO	0	0	0	4	0	0	0	0	0	0	0	0	0
15	16/07/2007	HUANCABAMBA	HUANCABAMBA	COLAPSO DE VIVIENDAS	0	0	0	1	0	1	0	0	0	0	0	0	0
16	16/07/2007	HUANCABAMBA	HUANCABAMBA	VENDAVALES (VIENTOS FUERTES)	0	0	0	0	0	5	2	0	0	0	0	0	0
17	16/07/2007	PIURA	TAMBO GRANDE	VENDAVALES (VIENTOS FUERTES)	0	0	0	0	0	3	1	0	0	0	0	0	0
18	16/07/2007	PIURA	TAMBO GRANDE	INCENDIO URBANO	0	0	0	0	0	0	0	0	0	0	0	0	0
19	17/07/2007	HUANCABAMBA	HUANCABAMBA	COLAPSO DE VIVIENDAS	0	0	0	3	0	0	0	0	0	0	0	0	0
20	18/07/2007	MORROPON	SANTO DOMINGO	VENDAVALES (VIENTOS FUERTES)	0	0	0	0	0	15	3	0	0	0	0	0	0
21	19/07/2007	PIURA	LAS LOMAS	VENDAVALES (VIENTOS FUERTES)	0	0	0	0	0	6	1	0	0	0	0	0	0
22	22/07/2007	MORROPON	MORROPON	INCENDIO URBANO	0	0	0	2	0	0	0	0	0	0	0	0	0
23	23/07/2007	MORROPON	CHULUCANAS	COLAPSO DE VIVIENDAS	0	0	0	5	0	0	0	0	0	0	0	0	0
24	26/07/2007	PIURA	PIURA	INCENDIO URBANO	0	0	0	17	10	10	3	0	0	0	0	0	0
25	26/07/2007	PIURA	PIURA	INCENDIO URBANO	0	0	2	10	15	15	3	0	0	0	0	0	0
26	27/07/2007	PIURA	TAMBO GRANDE	INCENDIO URBANO	0	0	0	6	0	0	1	0	0	0	0	0	0
TOTAL		EMER	JULIO		0	0	2	84	4330	18	32	0	0	0	0	674	0
1	03/08/2007	PIURA	LAS LOMAS	VENDAVALES (VIENTOS FUERTES)	0	0	0	0	0	0	1	0	0	0	0	0	0
2	06/08/2007	HUANCABAMBA	HUANCABAMBA	COLAPSO DE VIVIENDAS	0	0	0	2	0	0	0	0	0	0	0	0	0
3	07/08/2007	AYABACA	AYABACA	HELADA	0	0	0	0	0	598	0	0	0	0	0	0	0
4	07/08/2007	AYABACA	AYABACA	INCENDIO URBANO	0	0	0	12	0	0	0	0	0	0	0	0	0
5	07/08/2007	HUANCABAMBA	HUANCABAMBA	COLAPSO DE VIVIENDAS	0	0	0	0	0	3	0	0	0	0	0	0	0
6	13/08/2007	PIURA	LAS LOMAS	INCENDIO URBANO	0	0	0	4	0	0	0	0	0	0	0	0	0
7	13/08/2007	PIURA	LAS LOMAS	INCENDIO URBANO	0	0	0	0	0	5	0	0	0	0	0	0	0
8	15/08/2007	MORROPON	LA MATANZA	VENDAVALES (VIENTOS FUERTES)	0	0	0	0	0	45	0	0	0	0	0	0	0
9	16/08/2007	HUANCABAMBA	SONDORILLO	COLAPSO DE VIVIENDAS	0	0	0	5	0	0	0	0	0	0	0	0	0
10	17/08/2007	PIURA	LAS LOMAS	VENDAVALES (VIENTOS FUERTES)	0	0	0	0	0	12	0	0	0	0	0	0	0
11	19/08/2007	PAITA	PAITA	INCENDIO URBANO	0	0	0	13	0	0	3	0	0	0	0	0	0
12	23/08/2007	PIURA	LAS LOMAS	VENDAVALES (VIENTOS FUERTES)	0	0	0	0	0	11	0	0	0	0	0	0	0
13	24/08/2007	PIURA	CATACAOS	INCENDIO URBANO	0	0	0	0	0	2	0	0	0	0	0	0	0
14	27/08/2007	AYABACA	AYABACA	VENDAVALES (VIENTOS FUERTES)	0	0	0	0	0	30	0	0	0	0	0	0	0
TOTAL		EMER	AGOSTO		0	0	0	37	709	10	22	0	0	0	0	0	0
1	04/09/2007	PAITA	PAITA	INCENDIO URBANO	0	0	0	6	0	0	0	0	0	0	0	0	0
2	07/09/2007	SECHURA	SECHURA	VENDAVALES (VIENTOS FUERTES)	0	0	0	0	0	5	0	0	0	0	0	0	0
3	08/09/2007	SULLANA	SULLANA	INCENDIO URBANO	0	0	0	6	0	0	0	0	0	0	0	0	0
4	09/09/2007	MORROPON	CHULUCANAS	VENDAVALES (VIENTOS FUERTES)	0	0	0	0	2	0	0	0	0	0	0	0	0
5	12/09/2007	MORROPON	CHULUCANAS	COLAPSO DE VIVIENDAS	0	0	0	0	0	2	0	0	0	0	0	0	0
6	12/09/2007	PIURA	PIURA	INCENDIO URBANO	0	0	0	4	0	0	0	0	0	0	0	0	0
7	17/09/2007	HUANCABAMBA	HUANCABAMBA	COLAPSO DE VIVIENDAS	0	0	0	0	0	1	0	0	0	0	0	0	0
8	17/09/2007	PAITA	PAITA	INCENDIO URBANO	0	0	0	1	0	0	0	0	0	0	0	0	0
9	18/09/2007	HUANCABAMBA	HUANCABAMBA	VENDAVALES (VIENTOS FUERTES)	0	0	0	0	0	1	0	0	0	0	0	0	0
10	24/09/2007	HUANCABAMBA	HUANCABAMBA	COLAPSO DE VIVIENDAS	0	0	0	0	0	8	0	0	0	0	0	0	0
11	25/09/2007	MORROPON	CHULUCANAS	COLAPSO DE VIVIENDAS	0	0	0	0	0	4	0	0	0	0	0	0	0
TOTAL					0	0	0	37	709	10	22	0	0	0	0	0	0



Nº	FECHA	PROVINCIA	DISTRITO	FENÓMENO	FALLEC.	DESAPAR.	HERIDOS	DAMNIFIC.	AFFECTAD.	VIVIENDA DESTRUIDA	VIVIENDA AFFECT.	CC.EE. DESTRU.	CC.EE. AFFECT.	CC.SS. DESTRU.	CC.SS. AFFECT.	HAS CULT. DESTRU.	HAS CULT. AFFECT.
12	26/09/2007	SECHURA	VICE	INCENDIO URBANO	0	0	0	0	3	0	0	0	0	0	0	0	0
13	29/09/2007	HUANCABAMBA	SONDORILLO	VENDAVALES (VIENTOS FUERTES)	0	0	0	0	0	2	0	0	0	0	0	0	0
14	30/09/2007	PIURA	LAS LOMAS	INCENDIO URBANO	0	0	0	8	0	0	0	0	0	0	0	0	0
15	30/09/2007	PIURA	TAMBO GRANDE	VENDAVALES (VIENTOS FUERTES)	0	0	0	0	0	16	0	0	0	0	0	0	0
TOTAL		EMER	SEPTIEMBRE		0	0	0	39	39	10	10	0	0	0	0	0	0
1	01/10/2007	HUANCABAMBA	HUANCABAMBA	VENDAVALES (VIENTOS FUERTES)	0	0	0	0	0	4	0	0	0	0	0	0	0
2	01/10/2007	HUANCABAMBA	HUANCABAMBA	VENDAVALES (VIENTOS FUERTES)	0	0	0	0	0	230	46	0	0	0	0	0	0
3	02/10/2007	HUANCABAMBA	LALAZI	INCENDIO URBANO	0	0	0	5	0	0	0	0	0	0	0	0	0
4	03/10/2007	TALARA	PARI IAS	INCENDIO URBANO	0	0	0	5	0	0	0	0	0	0	0	0	0
5	06/10/2007	MORROPON	CHULUCANAS	VENDAVALES (VIENTOS FUERTES)	0	0	0	0	0	4	0	0	0	0	0	0	0
6	08/10/2007	SULLANA	SULLANA	INCENDIO URBANO	0	0	0	5	0	0	0	0	0	0	0	0	0
7	10/10/2007	PIURA	TAMBO GRANDE	INCENDIO URBANO	0	0	0	5	0	0	0	0	0	0	0	0	0
8	12/10/2007	PIURA	LAS LOMAS	VENDAVALES (VIENTOS FUERTES)	0	0	0	0	0	5	0	0	0	0	0	0	0
9	16/10/2007	PIURA	TAMBO GRANDE	INCENDIO URBANO	0	0	0	2	0	0	0	0	0	0	0	0	0
10	17/10/2007	PIURA	CATACAOS	INCENDIO URBANO	0	0	0	8	0	0	0	0	0	0	0	0	0
11	18/10/2007	PIURA	TAMBO GRANDE	VENDAVALES (VIENTOS FUERTES)	0	0	0	0	0	20	0	0	0	0	0	0	0
12	22/10/2007	PIURA	TAMBO GRANDE	INCENDIO URBANO	0	0	0	3	0	0	0	0	0	0	0	0	0
13	23/10/2007	MORROPON	CHULUCANAS	INUNDACION	0	0	0	0	0	90	18	0	0	0	0	0	0
14	23/10/2007	MORROPON	CHULUCANAS	VENDAVALES (VIENTOS FUERTES)	0	0	0	0	0	2	0	0	0	0	0	0	0
15	24/10/2007	HUANCABAMBA	HUANCABAMBA	COLAPSO DE VIVIENDAS	0	0	0	4	0	0	0	0	0	0	0	0	0
16	25/10/2007	MORROPON	CHULUCANAS	VENDAVALES (VIENTOS FUERTES)	0	0	0	0	0	2	0	0	0	0	0	0	0
17	26/10/2007	AYABACA	FRIAS	VENDAVALES (VIENTOS FUERTES)	0	0	0	0	0	190	20	0	0	0	0	0	0
18	26/10/2007	MORROPON	CHULUCANAS	INCENDIO URBANO	0	0	0	4	0	6	0	0	0	0	0	0	0
19	28/10/2007	PIURA	LAS LOMAS	VENDAVALES (VIENTOS FUERTES)	0	0	0	0	0	14	0	0	0	0	0	0	0
20	28/10/2007	PIURA	TAMBO GRANDE	VENDAVALES (VIENTOS FUERTES)	0	0	0	0	0	14	0	0	0	0	0	0	0
TOTAL		EMER	OCTUBRE		0	0	0	41	567	9	97	0	0	0	0	0	0
1	03/11/2007	PIURA	LAS LOMAS	VENDAVALES (VIENTOS FUERTES)	0	0	0	0	0	5	0	0	0	0	0	0	0
2	05/11/2007	MORROPON	CHULUCANAS	VENDAVALES (VIENTOS FUERTES)	0	0	0	0	0	2	0	0	0	0	0	0	0
3	06/11/2007	HUANCABAMBA	HUANCABAMBA	DESIZAMIENTO	0	0	0	55	0	18	0	0	0	0	0	0	0
4	06/11/2007	HUANCABAMBA	HUANCABAMBA	INCENDIO URBANO	0	0	0	0	0	1	0	0	0	0	0	0	0
5	08/11/2007	PIURA	PIURA	INCENDIO URBANO	0	0	0	17	12	7	3	0	0	0	0	0	0
6	11/11/2007	TALARA	HUANCABAMBA	COLAPSO DE VIVIENDAS	0	0	0	0	0	0	0	0	0	0	0	0	0
7	12/11/2007	TALARA	PARI IAS	INCENDIO URBANO	0	0	0	6	0	0	0	0	0	0	0	0	0
8	12/11/2007	TALARA	PARI IAS	INCENDIO URBANO	0	0	0	4	0	0	0	0	0	0	0	0	0
9	16/11/2007	PIURA	LA UNION	DESIZAMIENTO	0	0	0	2	0	0	0	0	0	0	0	0	0
10	18/11/2007	PIURA	TAMBO GRANDE	VENDAVALES (VIENTOS FUERTES)	0	0	0	0	0	14	0	0	0	0	0	0	0
11	19/11/2007	PIURA	PIURA	INCENDIO URBANO	0	0	0	1	0	0	0	0	0	0	0	0	0
12	22/11/2007	MORROPON	CHULUCANAS	VENDAVALES (VIENTOS FUERTES)	0	0	0	0	0	2	0	0	0	0	0	0	0
13	22/11/2007	PIURA	LA ARENA	INCENDIO URBANO	0	0	0	13	0	0	0	0	0	0	0	0	0
14	22/11/2007	PIURA	LAS LOMAS	VENDAVALES (VIENTOS FUERTES)	0	0	0	7	0	0	0						



REGISTRO DETALLADO DE EMERGENCIAS Y DAÑOS OCASIONADOS EN EL DEPARTAMENTO DE PIURA 2007

Nº	FECHA	PROVINCIA	DISTRITO	FENÓMENO	FALLEC.	DESAPAR.	HERIDOS	DAMNIFIC.	AFFECTAD.	VIVIENDA DESTRUIDA	VIVIENDA AFECT.	CC.EE DESTRU.	CC.EE AFECT.	CC.SS. DESTRU.	CC.SS. AFECT.	HAS CULT. DESTRU.	HAS CULT. AFECT.
18	24/11/2007	SULLANA	QUERCOTILLO	INCENDIO URBANO	0	0	0	2	0	0	1	0	0	0	0	0	0
19	26/11/2007	PIURA	TAMBO GRANDE	VENDAIALES (VIENTOS FUERTES)	0	0	0	0	14	0	2	0	0	0	0	0	0
20	26/11/2007	SULLANA	SULLANA	INCENDIO URBANO	0	0	1	11	0	0	2	0	0	0	0	0	0
21	27/11/2007	PIURA	PIURA	INCENDIO URBANO	0	0	0	13	0	0	3	0	0	0	0	0	0
22	28/11/2007	PIURA	PIURA	INCENDIO URBANO	0	0	0	13	0	0	1	0	0	0	0	0	0
23	29/11/2007	HUANCABAMBA	CANCHAQUE	COLAPSO DE VIVIENDAS	0	0	0	0	3	0	0	0	0	0	0	0	0
24	30/11/2007	MORROPON	CHULUCANAS	INCENDIO URBANO	0	0	0	6	0	1	0	0	0	0	0	0	0
25	30/11/2007	PIURA	CATACAOS	INCENDIO URBANO	0	0	0	3	0	1	0	0	0	0	0	0	0
26	30/11/2007	PIURA	LAS LOMAS	VENDAIALES (VIENTOS FUERTES)	0	0	0	0	6	1	0	0	0	0	0	0	0
27	30/11/2007	PIURA	TAMBO GRANDE	INCENDIO URBANO	0	0	0	4	0	1	0	0	0	0	0	0	0
TOTAL		EMER	NOVIEMBRE		0	0	1	177	72	47	15	0	0	0	0	0	0
1	03/12/2007	PIURA	LAS LOMAS	VENDAIALES (VIENTOS FUERTES)	0	0	0	0	8	0	1	0	0	0	0	0	0
2	11/12/2007	SECHURA	SECHURA	INCENDIO URBANO	0	0	0	4	0	1	0	0	0	0	0	0	0
3	14/12/2007	PAITA	PAITA	INCENDIO URBANO	0	0	0	4	0	1	0	0	0	0	0	0	0
4	14/12/2007	PIURA	LAS LOMAS	VENDAIALES (VIENTOS FUERTES)	0	0	0	0	6	0	1	0	0	0	0	0	0
5	16/12/2007	PIURA	LAS LOMAS	VENDAIALES (VIENTOS FUERTES)	0	0	0	0	6	0	1	0	0	0	0	0	0
6	18/12/2007	HUANCABAMBA	CANCHAQUE	COLAPSO DE VIVIENDAS	0	0	0	5	0	0	0	0	0	0	0	0	0
7	25/12/2007	PIURA	CATACAOS	INCENDIO URBANO	0	0	0	10	0	2	0	0	0	0	0	0	0
8	26/12/2007	HUANCABAMBA	HUANCABAMBA	INCENDIO URBANO	0	0	0	6	0	1	0	0	0	0	0	0	0
9	26/12/2007	HUANCABAMBA	HUANCABAMBA	EXPLOSION	0	0	0	0	7	0	1	0	0	0	0	0	0
10	26/12/2007	PAITA	PAITA	INCENDIO URBANO	0	0	0	10	0	2	0	0	0	0	0	0	0
11	26/12/2007	SULLANA	SULLANA	INCENDIO URBANO	0	0	0	14	0	3	0	0	0	0	0	0	0
12	27/12/2007	PAITA	PAITA	INCENDIO URBANO	0	0	0	4	0	1	0	0	0	0	0	0	0
TOTAL		EMER	DICIEMBRE		0	0	0	57	27	12	4	0	0	0	0	0	0



4.2.21 REGISTRO DETALLADO DE EMERGENCIAS Y DAÑOS OCASIONADOS EN EL DEPARTAMENTO DE PUNO 2007

Nº	FECHA	PROVINCIA	DISTRITO	FENÓMENO	FALLEC.	DESAPAR.	HERIDOS	DAMNIFIC.	AFFECTAD.	VIVIENDA DESTRUIDA	VIVIENDA AFECT.	CC.EE DESTRU.	CC.EE AFECT.	CC.SS. DESTRU.	CC.SS. AFECT.	HAS CULT. DESTRU.	HAS CULT. AFECT.
TOTAL		EMER	PUNO		2	1	6	5335	103825	803	760	0	5	0	0	4479	24402
1	01/01/2007	LAMPA	LAMPA	INCENDIO URBANO	0	0	0	9	0	1	0	0	0	0	0	0	0
2	04/01/2007	SAN A. DE PUTINA	PEDRO V. APAZA	INCENDIO URBANO	0	0	0	14	0	3	0	0	0	0	0	0	0
3	07/01/2007	AZANGARO	ARAPA	HELADA	0	0	0	0	1300	0	0	0	0	0	0	0	0
4	08/01/2007	LAMPA	CABANILLA	INCENDIO URBANO	0	0	0	11	0	3	0	0	0	0	0	0	0
5	08/01/2007	LAMPA	CABANILLA	INCENDIO URBANO	0	0	0	0	10	0	2	0	0	0	0	0	0
6	09/01/2007	MELGAR	CUPI	INUNDACION	0	0	0	0	22	0	5	0	0	0	0	0	0
7	09/01/2007	MELGAR	SANTA ROSA	PRECIPITACIONES - LLUVIA	0	0	0	14	0	3	0	0	0	0	0	0	0
8	09/01/2007	PUNO	COATA	RIADA (CRECIDA DE RIO) (AVENID	0	0	0	0	0	0	0	0	0	0	0	0	0
9	12/01/2007	HUANCANE	INCHUPALLA	INCENDIO URBANO	0	0	0	4	0	1	0	0	0	0	0	0	0
10	13/01/2007	LAMPA	LAMPA	INUNDACION	0	0	0	0	209	0	45	0	0	0	0	0	0
11	24/01/2007	AZANGARO	AZANGARO	HELADA	0	0	0	0	0	0	0	0	0	0	0	1084	8340
12	24/01/2007	EL COLLAO	ILAVE	HELADA	0	0	0	0	0	0	0	0	0	0	3734	281	1042
13	24/01/2007	LAMPA	LAMPA	HELADA	0	0	0	0	0	0	0	0	0	0	0	0	0
14	24/01/2007	SAN ROMAN	JULIACA	HELADA	0	0	0	0	0	0	0	0	0	0	0	0	0
15	25/01/2007	CHUCUITO	JULI	HELADA	0	0	0	0	0	0	0	0	0	0	0	0	0
16	25/01/2007	HUANCANE	HUANCANE	HELADA	0	0	0	0	0	0	0	0	0	0	440	5610	21
17	25/01/2007	PUNO	COATA	RIADA (CRECIDA DE RIO) (AVENID	0	0	0	0	0	0	0	0	0	0	0	0	0
18	25/01/2007	PUNO	PUNO	HELADA	0	0	0	0	0	0	0	0	0	0	0	0	0
19	25/01/2007	SAN A. DE PUTINA	PUTINA	HELADA	0	0	0	0	0	0	0	0	0	0	0	299	1165
20	25/01/2007	YUNGUYO	YUNGUYO	HELADA	0	0	0	0	0	0	0	0	0	0	0	0	39
21	26/01/2007	HUANCANE	HUATASANI	RIADA (CRECIDA DE RIO) (AVENID	0	0	0	0	0	0	0	0	0	0	0	0	0
22	26/01/2007	HUANCANE	INCHUPALLA	RIADA (CRECIDA DE RIO) (AVENID	0	0	0	0	0	0	0	0	0	0	0	0	0
23	26/01/2007	SAN A. DE PUTINA	SINA	RIADA (CRECIDA DE RIO) (AVENID	0	0	0	0	0	0	0	0	0	0	0	0	0
24	28/01/2007	CARABAYA	MACUSANI	HELADA	0	0	0	0	0	0	0	0	0	0	0	0	3440
TOTAL		EMER	ENERO		0	0	0	52	1541	11	52	0	0	0	0	4473	23827
1	01/02/2007	PUNO	TIQUILLACA	RIADA (CRECIDA DE RIO) (AVENID	0	0	0	0	0	0	0	0	0	0	0	0	0
2	04/02/2007	EL COLLAO	SANTA ROSA	INCENDIO URBANO	0	0	0	7	0	1	0	0	0	0	0	0	0
3	04/02/2007	EL COLLAO	SANTA ROSA	COLAPSO DE VIVIENDAS	0	0	0	2	0	1	0	0	0	0	0	0	0
4	05/02/2007	CHUCUITO	JULI	INCENDIO URBANO	0	0	0	9	0	1	0	0	0	0	0	0	0
5	05/02/2007	YUNGUYO	YUNGUYO	VENDAIALES (VIENTOS FUERTES)	0	0	0	79	0	18	0	0	0	0	0	0	0
6	06/02/2007	SAN A. DE PUTINA	PUTINA	VENDAIALES (VIENTOS FUERTES)	0	0	0	4	43	9	0	0	0	0	0	0	0
7	09/02/2007	PUNO	PUNO	DESIZAMIENTO	0	0	0	0	0	1	0	0	0	0	0	0	0
8	12/02/2007	LAMPA	LAMPA	VENDAIALES (VIENTOS FUERTES)	0	0	0	0	17	0	0	0	0	0	0	0	0
9	14/02/2007	SANDIA	SANDIA	VENDAIALES (VIENTOS FUERTES)	0	0	0	15	0	3	0	0	0	0	0	0	0
10	15/02/2007	AZANGARO	MUJANI	DESIZAMIENTO	0	0	0	28	0	0	0	0	0	0	0	0	0
11	15/02/2007	AZANGARO	MUJANI	VENDAIALES (VIENTOS FUERTES)	0	0	0	153	0	23	0	0	0	0	0	0	0
12	15/02/2007	CARABAYA	SAN GABAN	LLOCLLA (HUAYCO)	0	0	0	11	0	2	0	0	0	0	0	0	0
13	15/02/2007	CARABAYA	SAN GABAN	EXPLOSION	0	0	5	128	0	32	0	0	0	0	0	0	0



REGISTRO DETALLADO DE EMERGENCIAS Y DAÑOS OCASIONADOS EN EL DEPARTAMENTO DE PUNO 2007

Nº	FECHA	PROVINCIA	DISTRITO	FENÓMENO	FALLEC.	DESAPAR.	HERIDOS	DAMNIFIC.	AFFECTAD.	VIVIENDA DESTRUIDA	VIVIENDA AFECT.	CC.EE DESTRU.	CC.EE AFECT.	CC.SS DESTRU.	CC.SS AFECT.	HAS CULT. DESTRU.	HAS CULT. AFECT.
40	20/06/2007	MELGAR	ORURILLO	HELADA	0	0	0	0	1025	0	140	0	0	0	0	0	0
41	20/06/2007	MOHO	MOHO	HELADA	0	0	0	0	993	0	0	0	0	0	0	0	0
42	22/06/2007	AZANGARO	SAN ANTON	HELADA	0	0	0	0	1879	0	0	0	0	0	0	0	0
43	22/06/2007	YUNGUYO	ANAPIA	HELADA	0	0	0	0	840	0	0	0	0	0	0	0	0
44	22/06/2007	YUNGUYO	YUNGUYO	HELADA	0	0	0	0	2000	0	0	0	0	0	0	0	0
45	24/06/2007	EL COLLAO	CONDURIRI	VENDAVALES (VIENTOS FUERTES)	0	0	0	30	0	8	0	0	0	0	0	0	0
46	24/06/2007	YUNGUYO	CUTURAPI	HELADA	0	0	0	55	1620	10	0	0	0	0	0	0	0
47	24/06/2007	YUNGUYO	TINICACHI	VENDAVALES (VIENTOS FUERTES)	0	0	0	0	1000	0	0	0	0	0	0	0	0
48	25/06/2007	AZANGARO	J.D.CHOQUEHUANCA	HELADA	0	0	0	0	1000	0	0	0	0	0	0	0	0
49	25/06/2007	AZANGARO	SANTIAGO DE PUPUNJA	HELADA	0	0	0	0	1000	0	0	0	0	0	0	0	0
50	25/06/2007	CARABAYA	ITUATA	HELADA	0	0	0	0	1000	0	0	0	0	0	0	0	0
51	25/06/2007	CHUCUITO	POMATA	HELADA	0	0	0	0	1000	0	0	0	0	0	0	0	0
52	25/06/2007	LAMPA	PALCA	HELADA	0	0	0	0	1013	0	0	0	0	0	0	0	0
53	26/06/2007	AZANGARO	AZANGARO	OTROS DE GEODINAMICA EXTERNA	0	0	0	0	100	20	0	0	0	0	0	0	0
54	27/06/2007	YUNGUYO	UNICACHI	HELADA	0	0	0	0	0	0	0	0	0	0	0	0	0
55	28/06/2007	CHUCUITO	DESAGUADERO	HELADA	0	0	0	0	1250	0	0	0	0	0	0	0	0
56	28/06/2007	PUNO	PLATERIA	HELADA	0	0	0	0	1250	0	0	0	0	0	0	0	0
57	30/06/2007	HUANCANE	ROSASPATA	HELADA	0	0	0	0	983	0	0	0	0	0	0	0	0
58	30/06/2007	YUNGUYO	UNICACHI	HELADA	0	0	0	188	1058	0	161	0	0	0	0	0	0
	TOTAL	EMER	JUNIO	58	0	0	0	188	50933	34	161	0	0	0	0	0	0
1	02/07/2007	PUNO	CHUCUITO	HELADA	0	0	0	0	620	0	0	0	0	0	0	0	0
2	02/07/2007	PUNO	COATA	HELADA	0	0	0	0	1000	0	0	0	0	0	0	0	0
3	03/07/2007	HUANCANE	HUANCANE	HELADA	0	0	0	0	1000	0	0	0	0	0	0	0	0
4	03/07/2007	PUNO	ACORA	RIADA (CRECIDA DE RIO) (AVENID)	0	0	0	0	0	0	0	0	0	0	0	0	0
5	04/07/2007	HUANCANE	TARACO	HELADA	0	0	0	0	450	0	0	0	0	0	0	0	0
6	05/07/2007	MELGAR	MACARI	RIADA (CRECIDA DE RIO) (AVENID)	0	0	0	0	1142	0	0	0	0	0	0	0	0
7	06/07/2007	CHUCUITO	ZEPITA	HELADA	0	0	0	0	1250	0	0	0	0	0	0	0	0
8	07/07/2007	YUNGUYO	COPANI	HELADA	0	0	0	0	1120	0	0	0	0	0	0	0	0
9	08/07/2007	PUNO	MA AZO	INCENDIO URBANO	0	0	0	8	1120	1	0	0	0	0	0	0	0
10	09/07/2007	PUNO	VILQUE	HELADA	0	0	0	0	1086	0	0	0	0	0	0	0	0
11	10/07/2007	AZANGARO	CHUPA	HELADA	0	0	0	0	3	0	0	0	0	0	0	0	0
12	10/07/2007	SAN ROMAN	JULIACA	VENDAVALES (VIENTOS FUERTES)	0	0	0	0	44	11	0	0	0	0	0	0	0
13	16/07/2007	MOHO	TILALI	VENDAVALES (VIENTOS FUERTES)	0	0	0	0	840	0	0	0	0	0	0	0	0
14	17/07/2007	HUANCANE	PUSI	HELADA	0	0	0	0	0	0	0	0	0	0	0	0	0
15	18/07/2007	YUNGUYO	YUNGUYO	RIADA (CRECIDA DE RIO) (AVENID)	0	0	0	0	0	0	0	0	0	0	0	0	0
16	19/07/2007	PUNO	CHUCUITO	INCENDIO URBANO	0	0	0	8	0	1	0	0	0	0	0	0	0
17	20/07/2007	PUNO	CHUCUITO	VENDAVALES (VIENTOS FUERTES)	0	0	0	0	0	0	0	0	0	0	0	0	0
18	21/07/2007	CHUCUITO	HUACULLANI	INCENDIO URBANO	0	0	0	20	40	5	10	0	0	0	0	0	0
19	21/07/2007	YUNGUYO	YUNGUYO	VENDAVALES (VIENTOS FUERTES)	0	0	0	46	0	11	0	0	0	0	0	0	0
20	22/07/2007	MELGAR	ORURILLO	INCENDIO URBANO	0	0	0	17	0	3	0	0	0	0	0	0	0
21	23/07/2007	SAN A. DE PUTINA	ANANEA	RIADA (CRECIDA DE RIO) (AVENID)	0	0	0	0	1250	0	0	0	0	0	0	0	0
22	25/07/2007	LAMPA	PUCARA	HELADA	0	0	0	100	120	20	25	0	0	0	0	0	0
23	25/07/2007	SANDIA	ALTO INAMBARI	LLOCLLA (HUAYCO)	2	1	0	0	0	0	0	0	0	0	0	0	0
24	27/07/2007	HUANCANE	COATA	RIADA (CRECIDA DE RIO) (AVENID)	0	0	0	0	0	0	0	0	0	0	0	0	0



REGISTRO DETALLADO DE EMERGENCIAS Y DAÑOS OCASIONADOS EN EL DEPARTAMENTO DE PUNO 2007

Nº	FECHA	PROVINCIA	DISTRITO	FENÓMENO	FALLEC.	DESAPAR.	HERIDOS	DAMNIFIC.	AFFECTAD.	VIVIENDA DESTRUIDA	VIVIENDA AFECT.	CC.EE DESTRU.	CC.EE AFECT.	CC.SS DESTRU.	CC.SS AFECT.	HAS CULT. DESTRU.	HAS CULT. AFECT.
25	27/07/2007	SAN A. DE PUTINA	ANANEA	VENDAVALES (VIENTOS FUERTES)	0	0	0	27	0	10	0	0	0	0	0	0	0
26	30/07/2007	SAN ROMAN	JULIACA	HELADA	0	0	0	0	350	0	0	0	0	0	0	0	0
27	31/07/2007	AZANGARO	AZANGARO	HELADA	0	0	0	0	250	0	0	0	0	0	0	0	0
28	31/07/2007	SAN A. DE PUTINA	PUTINA	INCENDIO URBANO	0	0	0	23	0	6	0	0	0	0	0	0	0
29	31/07/2007	SANDIA	SANDIA	LLOCLLA (HUAYCO)	0	0	0	260	140	52	28	0	0	0	0	0	0
	TOTAL	EMER	JULIO	29	2	1	0	561	10661	121	65	0	2	0	0	0	0
1	01/08/2007	HUANCANE	INCHUPALLA	INCENDIO URBANO	0	0	0	8	0	2	0	0	0	0	0	0	0
2	01/08/2007	LAMPA	LAMPA	VENDAVALES (VIENTOS FUERTES)	0	0	0	0	19	4	0	0	0	0	0	0	0
3	01/08/2007	LAMPA	LAMPA	INCENDIO URBANO	0	0	0	63	0	9	0	0	0	0	0	0	0
4	01/08/2007	SAN ROMAN	CABANA	INCENDIO URBANO	0	0	0	11	0	2	0	0	0	0	0	0	0
5	01/08/2007	SANDIA	LIMBANI	HELADA	0	0	0	0	487	0	0	0	0	0	0	0	0
6	03/08/2007	LAMPA	NICASIO	HELADA	0	0	0	0	1200	0	0	0	0	0	0	0	0
7	05/08/2007	EL COLLAO	MA AZO	RIADA (CRECIDA DE RIO) (AVENID)	0	0	0	7	0	0	0	0	0	0	0	0	0
8	06/08/2007	PUNO	PILCUIYO	VENDAVALES (VIENTOS FUERTES)	0	0	0	0	632	0	0	0	0	0	0	0	0
9	06/08/2007	PUNO	CAPACHICA	HELADA	0	0	0	0	0	0	0	0	0	0	0	0	0
10	10/08/2007	SAN A. DE PUTINA	PUTINA	VENDAVALES (VIENTOS FUERTES)	0	0	0	19	0	3	0	0	0	0	0	0	0
11	15/08/2007	CHUCUITO	HUACULLANI	VENDAVALES (VIENTOS FUERTES)	0	0	0	110	0	15	0	0	0	0	0	0	0
12	16/08/2007	MELGAR	AYAVIRI	INCENDIO URBANO	0	0	0	40	30	4	0	0	0	0	0	0	0
13	17/08/2007	HUANCANE	TARACO	VENDAVALES (VIENTOS FUERTES)	0	0	0	27	0	6	0	0	0	0	0	0	0
14	17/08/2007	YUNGUYO	YUNGUYO	INCENDIO URBANO	0	0	0	0	105	0	0	0	0	0	0	0	0
15	18/08/2007	PUNO	PUNO	HELADA	0	0	0	20	0	4	0	0	0	0	0	0	0
16	23/08/2007	EL COLLAO	SANTA ROSA	VENDAVALES (VIENTOS FUERTES)	0	0	0	9	0	2	0	0	0	0	0	0	0
17	27/08/2007	SAN A. DE PUTINA	ANANEA	INCENDIO URBANO	0	0	0	20	0	3	0	0	0	0	0	0	0
18	29/08/2007	MELGAR	SANTA ROSA	INCENDIO URBANO	0	0	0	0	117	0	28	0	0	0	0	0	0
19	31/08/2007	SANDIA	LIMBANI	DESPLAZAMIENTO	0	0	0	0	0	0	0	0	0	0	0	0	0
	TOTAL	EMER	AGOSTO	19	0	0	0	334	2590	67	33	0	0	0	0	0	0
1	02/09/2007	PUNO	MA AZO	VENDAVALES (VIENTOS FUERTES)	0	0	0	35	0	6	0	0	0	0	0	0	0
2	03/09/2007	AZANGARO	ACHAYA	RIADA (CRECIDA DE RIO) (AVENID)	0	0	0	0	0	0	0	0	0	0	0	0	0
3	03/09/2007	PUNO	PUNO	INCENDIO URBANO	0	0	0	4	0	1	0	0	0	0	0	0	0
4	03/09/2007	SANDIA	VILQUE	RIADA (CRECIDA DE RIO) (AVENID)	0	0	0	0	0	0	0	0	0	0	0	0	0
5	03/09/2007	SANDIA	LIMBANI	RIADA (CRECIDA DE RIO) (AVENID)	0	0	0	0	0	0	0	0	0	0	0	0	0
6	04/09/2007	PUNO	CHUCUITO	RIADA (CRECIDA DE RIO) (AVENID)	0	0	0	0	0	0	0	0	0	0	0	0	0
7	07/09/2007	EL COLLAO	ILAVE	TORMENTA ELECTRICA (TEMPESTAD)	0	0	0	41	0	1	0	0	0	0	0	0	0
8	11/09/2007	EL COLLAO	ILAVE	VENDAVALES (VIENTOS FUERTES)	0	0	0	0	0	3	0	0	0	0	0	0	0
9	13/09/2007	PUNO	MA AZO	INCENDIO URBANO	0	0	0	11	0	8	0	0	0	0	0	0	0
10	13/09/2007	SAN ROMAN	CABANILLAS	RIADA (CRECIDA DE RIO) (AVENID)	0	0	0	0	0	0	0	0	0	0	0	0	0
11	15/09/2007	CHUCUITO	DESAGUADERO	OTROS DE GEODINAMICA EXTERNA	0	0	0	0	0	0	0	0	0	0	0	0	0
12	17/09/2007	AZANGARO	TIRAPATA	VENDAVALES (VIENTOS FUERTES)	0	0	0	60	40	15	10	0	0	0	0	0	0
13	21/09/2007	EL COLLAO	ILAVE	INCENDIO URBANO	0	0	0	3	0	1	0	0	0	0	0	0	0
14	24/09/2007	LAMPA	LAMPA	VENDAVALES (VIENTOS FUERTES)	0	0	0	82	0	12	0	0	0	0	0	0	0
15	24/09/2007	LAMPA	LAMPA	INCENDIO URBANO	0	0	0	86	0								



REGISTRO DETALLADO DE EMERGENCIAS Y DAÑOS OCASIONADOS EN EL DEPARTAMENTO DE PUNO 2007

Nº	FECHA	PROVINCIA	DISTRITO	FENÓMENO	FALLEC.	DESAPAR.	HERIDOS	DAMNIFIC.	AFFECTAD.	VIVIENDA DESTRUIDA	VIVIENDA AFECT.	CC.EE DESTRU.	CC.EE AFECT.	CC.SS DESTRU.	CC.SS AFECT.	HAS CULT. DESTRU.	HAS CULT. AFECT.
1	01/10/2007	PUNO	PICHACANI	INCENDIO URBANO	0	0	0	6	0	3	0	0	0	0	0	0	0
2	01/10/2007	SAN A. DE PUTINA	SINA	DESIZAMIENTO	0	0	0	0	56	0	28	0	0	0	0	0	0
3	12/10/2007	CARABAYA	COASA	RIADA (CRECIDA DE RIO) (AVENID	0	0	0	0	0	0	0	0	0	0	0	0	0
4	12/10/2007	CARABAYA	MACUSANI	RIADA (CRECIDA DE RIO) (AVENID	0	0	0	0	0	0	0	0	0	0	0	0	0
5	12/10/2007	SAN A. DE PUTINA	SINA	RIADA (CRECIDA DE RIO) (AVENID	0	0	0	18	0	2	0	0	0	0	0	0	0
6	15/10/2007	SANDIA	SANDIA	VENDAVALES (VIENTOS FUERTES)	0	0	0	20	0	4	0	0	0	0	0	0	0
7	17/10/2007	CHUCUITO	JULI	INCENDIO URBANO	0	0	0	0	30	0	7	0	0	0	0	0	0
8	17/10/2007	CHUCUITO	POMATA	VENDAVALES (VIENTOS FUERTES)	0	0	0	10	0	1	0	0	0	0	0	0	0
9	25/10/2007	AZANGARO	AZANGARO	INCENDIO URBANO	0	0	0	0	0	1	0	0	0	0	0	0	0
TOTAL		EMER	OCTUBRE	9	0	0	0	54	86	10	35	0	0	0	0	0	0
1	05/11/2007	LAMPA	CALAPUJA	INCENDIO URBANO	0	0	0	95	0	19	0	0	0	0	0	0	0
2	05/11/2007	LAMPA	VILAVILA	VENDAVALES (VIENTOS FUERTES)	0	0	0	155	0	33	0	0	0	0	0	0	0
3	05/11/2007	SAN ROMAN	JULIACA	VENDAVALES (VIENTOS FUERTES)	0	0	0	38	0	8	0	0	0	0	0	0	0
4	05/11/2007	YUNGUYO	UNICACHI	VENDAVALES (VIENTOS FUERTES)	0	0	0	54	0	9	0	0	0	0	0	0	0
5	09/11/2007	PUNO	ACORA	PRECIPITACIONES - GRANIZO	0	0	0	0	150	0	37	0	0	0	0	0	0
6	26/11/2007	LAMPA	PARATIA	RIADA (CRECIDA DE RIO) (AVENID	0	0	0	0	0	0	0	0	0	0	0	0	0
7	26/11/2007	PUNO	PAUCARCOLLA	VENDAVALES (VIENTOS FUERTES)	0	0	0	4	0	1	0	0	0	0	0	0	0
TOTAL		EMER	NOVIEMBRE	7	0	0	0	346	150	70	37	0	0	0	0	0	0
1	04/12/2007	CHUCUITO	ZEPITA	INUNDACION	0	0	0	5	0	1	0	0	0	0	0	0	0
2	04/12/2007	EL COLLAO	CONDURIRI	INCENDIO URBANO	0	0	0	24	0	5	0	0	0	0	0	0	0
3	04/12/2007	EL COLLAO	ILAVE	RIADA (CRECIDA DE RIO) (AVENID	0	0	0	0	0	0	0	0	0	0	0	0	0
4	04/12/2007	LAMPA	VILAVILA	INCENDIO URBANO	0	0	0	40	0	6	0	0	0	0	0	0	0
5	14/12/2007	MOHO	MOHO	VENDAVALES (VIENTOS FUERTES)	0	0	0	20	0	4	0	0	0	0	0	0	0
6	14/12/2007	MOHO	MOHO	INCENDIO URBANO	0	0	0	15	0	3	0	0	0	0	0	0	0
7	19/12/2007	YUNGUYO	CUTURAPI	INCENDIO URBANO	0	0	0	50	100	10	20	0	0	0	0	0	0
8	21/12/2007	CHUCUITO	JULI	INCENDIO URBANO	0	0	0	10	0	2	0	0	0	0	0	0	0
9	21/12/2007	CHUCUITO	JULI	VENDAVALES (VIENTOS FUERTES)	0	0	0	0	20	0	4	0	0	0	0	0	0
10	22/12/2007	PUNO	COATA	RIADA (CRECIDA DE RIO) (AVENID	0	0	0	50	100	10	20	0	0	0	0	0	0
11	22/12/2007	YUNGUYO	CUTURAPI	RIADA (CRECIDA DE RIO) (AVENID	0	0	0	0	0	0	0	0	0	0	0	0	0
12	22/12/2007	YUNGUYO	CUTURAPI	RIADA (CRECIDA DE RIO) (AVENID	0	0	0	0	0	0	0	0	0	0	0	0	0
13	24/12/2007	YUNGUYO	YUNGUYO	VENDAVALES (VIENTOS FUERTES)	0	0	0	0	110	0	22	0	0	0	0	0	0
14	26/12/2007	LAMPA	CABANILLA	VENDAVALES (VIENTOS FUERTES)	0	0	0	18	0	2	0	0	0	0	0	0	0
15	26/12/2007	LAMPA	CABANILLA	INCENDIO URBANO	0	0	0	10	0	2	0	0	0	0	0	0	0
16	27/12/2007	AZANGARO	MU ANI	VENDAVALES (VIENTOS FUERTES)	0	0	0	15	0	3	0	0	0	0	0	0	0
17	27/12/2007	AZANGARO	MU ANI	INCENDIO URBANO	0	0	0	20	0	4	0	0	0	0	0	0	0
18	27/12/2007	HUANCANE	HUANCANE	INCENDIO URBANO	0	0	0	15	0	3	0	0	0	0	0	0	0
19	27/12/2007	HUANCANE	HUANCANE	VENDAVALES (VIENTOS FUERTES)	0	0	0	5	0	2	0	0	0	0	0	0	0
20	27/12/2007	PUNO	VILQUE	VENDAVALES (VIENTOS FUERTES)	0	0	0	10	0	2	0	0	0	0	0	0	0
TOTAL		EMER	 Diciembre	20	0	0	0	307	330	59	66	0	0	0	0	0	0



4.2.22 REGISTRO DETALLADO DE EMERGENCIAS Y DAÑOS OCASIONADOS EN EL DEPARTAMENTO DE SAN MARTIN 2007

Nº	FECHA	PROVINCIA	DISTRITO	FENÓMENO	FALLEC.	DESAPAR.	HERIDOS	DAMNIFIC.	AFFECTAD.	VIVIENDA DESTRUIDA	VIVIENDA AFECT.	CC.EE DESTRU.	CC.EE AFECT.	CC.SS DESTRU.	CC.SS AFECT.	HAS CULT. DESTRU.	HAS CULT. AFECT.
TOTAL		EMER	SAN MARTIN	122	2	2	10	1865	16565	365	2345	0	71	1	32	361	1244
1	01/01/2007	SAN MARTIN	CHIPURANA	INUNDACION	0	0	0	0	2600	0	0	0	0	0	1	0	0
2	02/01/2007	BELLAVISTA	SAN RAFAEL	INUNDACION	0	0	0	0	0	0	0	0	0	0	0	0	0
3	02/01/2007	MOYOBAMBA	MOYOBAMBA	PRECIPITACIONES - LLUVIA	0	0	0	0	2395	0	490	0	0	0	0	0	0
4	02/01/2007	PICOTA	SAN HILARION	INUNDACION	0	0	0	0	0	0	0	0	0	0	0	0	0
5	02/01/2007	SAN MARTIN	TARAPOTO	INUNDACION	0	0	0	0	0	0	0	0	0	0	0	0	0
6	03/01/2007	RIOJA	SAN FERNANDO	PRECIPITACIONES - LLUVIA	0	0	0	0	730	0	226	0	0	0	0	0	0
7	03/01/2007	RIOJA	YORONGOS	INUNDACION	0	0	0	0	0	0	19	0	0	0	0	0	0
8	03/01/2007	RIOJA	YURACYACU	PRECIPITACIONES - LLUVIA	0	0	0	0	350	0	0	0	0	0	0	0	0
9	05/01/2007	BELLAVISTA	BELLAVISTA	INUNDACION	0	0	0	0	0	0	0	0	0	0	0	0	0
10	05/01/2007	EL DORADO	AGUA BLANCA	INUNDACION	0	0	0	0	0	0	0	0	0	0	0	0	0
11	05/01/2007	EL DORADO	SAN JOSE DE SISA	INUNDACION	0	0	0	0	120	0	0	0	0	0	0	0	0
12	05/01/2007	EL DORADO	SAN MARTIN	INUNDACION	0	0	0	0	20	0	0	0	0	0	0	0	0
13	05/01/2007	HUALLAGA	SACANCHE	INUNDACION	0	0	0	0	0	0	0	0	0	0	0	0	0
14	05/01/2007	HUALLAGA	SAPOSOA	INUNDACION	0	0	0	0	0	0	0	0	0	0	0	0	0
15	05/01/2007	LAMAS	A.DE ALVARADO	INUNDACION	0	0	0	0	0	0	0	0	0	0	0	0	0
16	05/01/2007	LAMAS	CAYNARACHI	INUNDACION	0	0	0	0	0	0	0	0	0	0	0	0	0
17	05/01/2007	LAMAS	SROQUE DE CUMBIZA	INUNDACION	0	0	0	0	0	0	0	0	0	0	0	0	0
18	05/01/2007	LAMAS	TABALOSOS	INUNDACION	0	0	0	0	0	0	0	0	0	0	0	0	0
19	05/01/2007	MOYOBAMBA	CALZADA	INUNDACION	0	0	0	0	400	0	0	0	0	0	0	0	0
20	05/01/2007	MOYOBAMBA	MOYOBAMBA	INUNDACION	0	0	0	0	0	0	0	0	0	0	0	0	0
21	05/01/2007	MISCALCACERES	CAMPANILLA	INUNDACION	0	0	0	0	0	0	0	0	0	0	0	0	0
22	05/01/2007	MISCALCACERES	HUICUNGO	INUNDACION	0	0	0	0	0	0	0	0	0	0	0	0	0
23	05/01/2007	MISCALCACERES	JUANJUI	INUNDACION	0	0	0	0	0	0	0	0	0	0	0	0	0
24	05/01/2007	MISCALCACERES	PACHIZA	PRECIPITACIONES - LLUVIA	0	0	0	0	0	0	0	0	0	0	0	0	0
25	05/01/2007	PICOTA	CASPIBAPA	INUNDACION	0	0	0	0	0	0	0	0	0	0	0	0	0
26	05/01/2007	PICOTA	SAN CRISTOBAL	INUNDACION	0	0	0	0	0	0	0	0	0	0	0	0	0
27	05/01/2007	PICOTA	SAN HILARION	INUNDACION	0	0	0	0	240	0	40	0	0	0	0	0	0
28	05/01/2007	RIOJA	AWAJUN	INUNDACION	0	0	0	0	700	0	0	0	0	0	0	0	0
29	05/01/2007	RIOJA	RIOJA	INUNDACION	0	0	0	0	0	0	0	0	0	0	0	0	0
30	05/01/2007	SAN MARTIN	ALBERTO LEVEAU	INUNDACION	0	0	0	0	0	0	0	0	0	0	0	0	0
31	05/01/2007	SAN MARTIN	LA B. DE SHILCAYO	INUNDACION	0	0	0	0	0	0	0	0	0	0	0	0	0
32	05/01/2007	SAN MARTIN	MORALES	INUNDACION	0	0	0	0	0	0	0	0	0	0	0	0	0
33	05/01/2007	SAN MARTIN	PAPAPLAYA	INUNDACION	0	0	0	0	0	0	0	0	0	0	0	0	0
34	05/01/2007	SAN MARTIN	SHAPAJA	INUNDACION	0	0	0	0	0	0	0	0	0	0	0	0	0
35	05/01/2007	SAN MARTIN	TARAPOTO	INUNDACION	0	0	0	0	0	0	0	0	0	0	0	0	0
36	05/01/2007	TOCACHE	TOCACHE	INUNDACION	0	0	0	0	0	0	0	0	0	0	0	0	0
37	05/01/2007	TOCACHE	UCHIZA	INUNDACION	0	0	0	0	0	0	0	0	0	0	0	0	0
38	18/01/2007	RIOJA	SAN FERNANDO	INUNDACION	0	0	0	0	461	0	0	0	0	0	0	0	0
39	19/01/2007	MOYOBAMBA	MOYOBAMBA	PRECIPITACIONES - LLUVIA	0	0	0	0	650	0	130	0	0	0	0	0	0
40	30/01/2007	MISCALCACERES	JUANJUI	INUNDACION	0	0	0	0	600	0	0	0	0	0	0	0	250
TOTAL		EMER	ENERO	40	0	0	0	0	9266	0	905	0	60	1	29	20	266



Nº	FECHA	PROVINCIA	DISTRITO	FENÓMENO	FALLEC.	DESAPAR.	HERIDOS	DAMNIFIC.	AFFECTAD.	VIVIENDA DESTRUIDA	CC.EE DESTRU.	CC.EE AFECT.	CC.SS DESTRU.	CC.SS AFECT.	HAS CULT. DESTRU.	HAS CULT. AFECT.
1	02/02/2007	BELLAVISTA	SAN PABLO	PRECIPITACIONES - LLUVIA	0	0	0	0	0	0	0	0	0	0	0	0
2	02/02/2007	HUALLAGA	SAPOSOA	PRECIPITACIONES - LLUVIA	0	0	0	0	0	0	0	0	0	0	0	0
3	02/02/2007	LAMAS	CAYNARACHI	INUNDACION	0	0	0	0	0	0	0	0	0	0	0	0
4	02/02/2007	PICOTA	PICOTA	INUNDACION	0	0	0	0	0	0	0	0	0	0	0	0
5	02/02/2007	SAN MARTIN	SHAPAJA	PRECIPITACIONES - LLUVIA	0	0	0	0	0	0	0	0	0	0	0	0
6	05/02/2007	MISCALCACERES	HUICUNGO	INCENDIO URBANO	0	0	0	6	0	1	0	0	0	0	0	0
7	08/02/2007	MOYOBAMBA	SORITOR	INUNDACION	0	0	0	0	200	0	0	0	0	0	0	0
8	08/02/2007	RIOJA	AWAJUN	INUNDACION	0	0	0	0	0	0	0	0	0	0	0	0
9	08/02/2007	RIOJA	RIOJA	INUNDACION	0	0	0	0	230	0	0	0	0	0	0	8
10	08/02/2007	RIOJA	YURACYACU	INUNDACION	0	0	0	5	90	18	0	0	0	0	0	800
11	17/02/2007	SAN MARTIN	LAB. DE SHILCAYO	VENDAVALES (VIENTOS FUERTES)	0	0	0	0	0	0	0	0	0	0	0	0
12	21/02/2007	LAMAS	PINTO RECODO	INCENDIO URBANO	0	0	0	12	0	3	0	0	0	0	0	0
13	25/02/2007	EL DORADO	SHATOJA	INCENDIO URBANO	0	0	0	0	3	0	0	0	0	0	0	0
14	26/02/2007	PICOTA	TRES UNIDOS	INCENDIO URBANO	0	0	0	72	0	19	0	0	0	0	0	0
15	27/02/2007	PICOTA	PILLUANA	INCENDIO URBANO	0	0	0	0	5	1	0	0	0	0	0	0
TOTAL		EMER	FEBRERO		15	0	0	103	520	26	61	0	0	0	0	808
1	02/03/2007	MISCALCACERES	CAMPANILLA	INCENDIO URBANO	0	0	0	0	39	0	0	0	0	0	0	0
2	04/03/2007	BELLAVISTA	HUALLAGA	INCENDIO URBANO	0	0	0	11	0	2	0	0	0	0	0	0
3	04/03/2007	RIOJA	PARDO MIGUEL	VENDAVALES (VIENTOS FUERTES)	0	0	0	9	0	0	0	0	0	0	0	0
4	05/03/2007	BELLAVISTA	HUALLAGA	INCENDIO URBANO	0	0	0	5	0	1	0	0	0	0	0	0
5	05/03/2007	PICOTA	BUENOS AIRES	SEQUIA	0	0	0	0	485	0	0	0	0	0	0	0
6	08/03/2007	BELLAVISTA	BAJO BIAVO	INCENDIO URBANO	0	0	0	6	0	1	0	0	0	0	0	0
7	09/03/2007	MISCALCACERES	PAJARILLO	INCENDION	0	0	0	40	0	8	0	0	0	0	0	0
8	11/03/2007	MISCALCACERES	JUANJUI	INCENDIO URBANO	0	0	0	8	0	3	0	0	0	0	0	0
9	14/03/2007	LAMAS	TABALOSOS	INCENDIO URBANO	0	0	0	7	0	1	0	0	0	0	0	0
10	19/03/2007	BELLAVISTA	BAJO BIAVO	INCENDION	0	0	0	598	225	114	53	0	0	0	0	0
11	19/03/2007	BELLAVISTA	SAN PABLO	INCENDION	0	0	0	62	0	17	0	0	0	0	0	0
12	23/03/2007	SAN MARTIN	EL PORVENIR	INCENDIO URBANO	0	0	0	9	0	2	0	0	0	0	0	0
13	27/03/2007	LAMAS	A. DE ALVARADO	INCENDIO URBANO	0	0	0	4	0	1	0	0	0	0	0	0
14	27/03/2007	LAMAS	ZAPATERO	INCENDIO URBANO	0	0	0	3	0	1	0	0	0	0	0	0
15	27/03/2007	RIOJA	PARDO MIGUEL	INCENDIO URBANO	0	0	0	8	0	1	0	0	0	0	0	0
16	28/03/2007	RIOJA	YURACYACU	INUNDACION	0	0	0	0	0	0	0	0	0	1	0	30
TOTAL		EMER	MARZO		16	0	0	809	710	164	53	0	0	1	0	30
1	06/04/2007	RIOJA	NUEVA CAJAMARCA	PRECIPITACIONES - LLUVIA	0	0	0	3	0	1	0	0	0	0	0	0
2	22/04/2007	SAN MARTIN	LA B. DE SHILCAYO	INCENDIO URBANO	0	0	0	3	0	1	0	0	0	0	0	0
TOTAL		EMER	ABRIL		2	0	0	6	0	2	0	0	0	0	0	0
1	22/07/2007	LAMAS	LAMAS	INCENDIO URBANO	0	0	0	7	0	1	0	0	0	0	0	0
TOTAL		EMER	JULIO		1	0	0	7	0	1	0	0	0	0	0	0
1	06/08/2007	MOYOBAMBA	MOYOBAMBA	INCENDIO FORESTAL	0	0	0	0	0	0	0	0	0	0	0	0
2	27/08/2007	TOCACHE	TOCACHE	VENDAVALES (VIENTOS FUERTES)	0	0	0	0	535	107	0	0	0	0	0	0
TOTAL		EMER	AGOSTO		2	0	0	0	535	107	0	0	0	0	0	0
1	16/09/2007	SAN MARTIN	LAB. DE SHILCAYO	INCENDIO URBANO	0	0	0	4	0	1	0	0	0	0	0	0
2	19/09/2007	MISCALCACERES	CAMPANILLA	INCENDIO FORESTAL	0	0	0	15	0	2	0	0	0	0	0	0



Nº	FECHA	PROVINCIA	DISTRITO	FENÓMENO	FALLEC.	DESAPAR.	HERIDOS	DAMNIFIC.	AFFECTAD.	VIVIENDA DESTRUIDA	CC.EE DESTRU.	CC.EE AFECT.	CC.SS DESTRU.	CC.SS AFECT.	HAS CULT. DESTRU.	HAS CULT. AFECT.
3	21/09/2007	RIOJA	NUEVA CAJAMARCA	PRECIPITACIONES - LLUVIA	0	0	0	0	104	0	0	0	0	0	0	0
4	23/09/2007	HUALLAGA	PISCOYACU	VENDAVALES (VIENTOS FUERTES)	0	0	0	0	59	14	0	0	0	0	0	0
5	25/09/2007	EL DORADO	SAN JOSE DE SISA	INCENDIO URBANO	0	0	0	6	0	0	0	0	0	0	0	0
6	25/09/2007	SAN MARTIN	MORALES	INUNDACION	0	0	0	0	0	2	0	0	0	0	0	0
7	29/09/2007	LAMAS	BARRANQUITA	VENDAVALES (VIENTOS FUERTES)	0	0	0	16	0	3	0	0	0	0	0	0
8	30/09/2007	LAMAS	CAYNARACHI	VENDAVALES (VIENTOS FUERTES)	0	0	0	0	3	0	0	0	0	0	0	0
TOTAL		EMER	SETIEMBRE		8	0	0	48	166	9	36	0	0	0	0	0
1	02/10/2007	SAN MARTIN	CHAZUTA	INCENDIO URBANO	0	0	0	2	0	1	0	0	0	0	0	0
2	03/10/2007	LAMAS	A. DE ALVARADO	PRECIPITACIONES - LLUVIA	0	0	0	4	0	1	0	0	0	0	0	0
3	05/10/2007	SAN MARTIN	LAB. DE SHILCAYO	INCENDIO URBANO	0	0	0	12	0	1	0	0	0	0	0	0
4	07/10/2007	LAMAS	TABALOSOS	VENDAVALES (VIENTOS FUERTES)	0	0	0	0	3	0	0	0	0	0	0	0
5	07/10/2007	SAN MARTIN	CACATACHI	VENDAVALES (VIENTOS FUERTES)	0	0	0	4	0	1	0	0	0	0	0	0
6	07/10/2007	SAN MARTIN	MORALES	VENDAVALES (VIENTOS FUERTES)	0	0	0	209	85	47	18	0	0	0	0	0
7	07/10/2007	SAN MARTIN	TARAPOTO	VENDAVALES (VIENTOS FUERTES)	0	0	0	60	210	12	42	0	0	1	0	0
8	08/10/2007	PICOTA	SHAMBOYACU	INCENDIO URBANO	0	0	0	4	0	1	0	0	0	0	0	0
9	08/10/2007	SAN MARTIN	CHIPURANA	INCENDIO URBANO	0	0	0	6	0	1	0	0	0	0	0	0
10	08/10/2007	SAN MARTIN	SAUCE	VENDAVALES (VIENTOS FUERTES)	0	0	0	9	0	1	0	0	0	0	0	0
11	09/10/2007	EL DORADO	SAN MARTIN	VENDAVALES (VIENTOS FUERTES)	0	0	0	3	0	1	0	0	0	0	0	0
12	09/10/2007	LAMAS	ZAPATERO	VENDAVALES (VIENTOS FUERTES)	0	0	0	7	0	1	0	0	0	0	0	0
13	10/10/2007	TOCACHE	TOCACHE	INCENDIO URBANO	0	0	0	7	0	1	0	0	0	0	0	0
14	11/10/2007	TOCACHE	SHUNTE	INCENDIO URBANO	0	0	0	4	0	1	0	0	0	0	1	0
15	12/10/2007	LAMAS	TABALOSOS	VENDAVALES (VIENTOS FUERTES)	0	0	0	0	6	0	1	0	0	0	0	0
16	13/10/2007	LAMAS	ZAPATERO	VENDAVALES (VIENTOS FUERTES)	0	0	0	0	0	3	0	0	0	0	0	0
17	15/10/2007	EL DORADO	SAN JOSE DE SISA	VENDAVALES (VIENTOS FUERTES)	0	0	0	0	15	0	4	0	0	0	0	0
18	17/10/2007	MOYOBAMBA	SORITOR	INCENDIO URBANO	0	0	0	4	0	1	0	0	0	0	0	0
19	18/10/2007	LAMAS	A. DE ALVARADO	VENDAVALES (VIENTOS FUERTES)	0	0	0	0	15	0	3	0	0	0	0	0
20	19/10/2007	MISCALCACERES	HUICUNGO	INCENDIO URBANO	0	0	0	5	0	1	0	0	0	0	0	0
21	28/10/2007	EL DORADO	SAN MARTIN	DESIZAMIENTO	0	0	0	15	0	3	0	0	0	0	0	0
TOTAL		EMER	OCTUBRE		21	0	0	345	347	73	73	0	0	1	1	0
1	02/11/2007	LAMAS	TABALOSOS	INCENDIO URBANO	0	0	0	8	0	1	0	0	0	0	0	0
2	03/11/2007	PICOTA	BUENOS AIRES	INCENDIO URBANO	0	0	0	6	0	1	0	0	0	0	0	0
3	04/11/2007	PICOTA	BUENOS AIRES	INCENDIO URBANO	0	0	0	6	0	1	0	0	0	0	0	0
4	07/11/2007	MOYOBAMBA	CALZADA	INUNDACION	0	0	0	102	0	0	22	0	0	0	0	0
5	07/11/2007	RIOJA	RIOJA	INUNDACION	0	0	0	0	107	0	25	0	0	0	0	0
6	09/11/2007	MISCALCACERES	PAJARILLO	INCENDIO URBANO	0	0	0	19	0	3	0	0	0	0	0	0
7	12/11/2007	LAMAS	BARRANQUITA	INCENDIO URBANO	0	0	0	4	0	1	0	0	0	0	0	0
8	12/11/2007	SAN MARTIN	MORALES	VENDAVALES (VIENTOS FUERTES)	0	0	0	23	0	5	0	0	0	0	0	0
9	22/11/2007	LAMAS	TABALOSOS	PRECIPITACIONES - LLUVIA	0	0	0	4	0	1	0	0	0	0	0	0
10	24/11/2007	LAMAS	ZAPATERO	INCENDIO URBANO	0	0	0	0	0	1	0	0	0	0	0	0
11	25/11/2007	LAMAS	PINTO RECODO	INUNDACION	0	0	0	13	79	1	32	0	0	0	0	0
12	25/11/2007	SAN MARTIN	JUAN GUERRA	INUNDACION	0	0	0	0	341	0	0	0	0	0	0	0
13	26/11/2007	MOYOBAMBA	MOYOBAMBA	INUNDACION	2	0	0	306	2189	64	502	8	0	1	0	0
14	26/11/2007	RIOJA	AWAJUN	INUNDACION	0	2	10	0	2159	0	500	0	0	0	300	60
15	27/11/2007	BELLAVISTA	BAJO BIAVO	INCENDIO URBANO	0	0	0	14	0	2	0	0	0	0	0	0
16	27/11/2007	LAMAS	TABAL													



4.2.24 REGISTRO DETALLADO DE EMERGENCIAS Y DAÑOS OCASIONADOS EN EL DEPARTAMENTO DE TUMBES 2007

Nº	FECHA	PROVINCIA	DISTRITO	FENÓMENO	FALLEC.	DESAPAR.	HERIDOS	DAMNIFIC.	AFFECTAD.	VIVIENDA DESTRUIDA	VIVIENDA AFECT.	CC.EE DESTRU.	CC.EE AFECT.	CC.SS DESTRU.	CC.SS AFECT.	HAS CULT. DESTRU.	HAS CULT. AFECT.
TOTAL		EMER	TUMBES		33	0	0	49	889	11	45	0	0	0	0	0	0
1	12/01/2007	TUMBES	SAN JACINTO	VENDAVALS (VIENTOS FUERTES)	0	0	0	0	5	0	1	0	0	0	0	0	0
2	15/01/2007	TUMBES	SAN JACINTO	VENDAVALS (VIENTOS FUERTES)	0	0	0	0	5	0	1	0	0	0	0	0	0
3	18/01/2007	TUMBES	TUMBES	PRECIPITACIONES - LLUVIA	0	0	0	5	0	1	0	0	0	0	0	0	0
TOTAL		EMER	ENERO		3	0	0	5	10	1	2	0	0	0	0	0	0
1	14/02/2007	TUMBES	TUMBES	INCENDIO URBANO	0	0	0	19	0	6	0	0	0	0	0	0	0
TOTAL		EMER	FEBRERO		1	0	0	19	0	6	0	0	0	0	0	0	0
1	13/03/2007	CONTRAL VILLAR	CASITAS	VENDAVALS (VIENTOS FUERTES)	0	0	0	0	8	0	1	0	0	0	0	0	0
TOTAL		EMER	MARZO		1	0	0	0	8	0	1	0	0	0	0	0	0
1	25/05/2007	CONTRAL VILLAR	CASITAS	INCENDIO URBANO	0	0	0	0	3	0	1	0	0	0	0	0	0
TOTAL		EMER	MAYO		1	0	0	0	3	0	1	0	0	0	0	0	0
1	12/07/2007	CONTRAL VILLAR	CASITAS	VENDAVALS (VIENTOS FUERTES)	0	0	0	0	6	0	1	0	0	0	0	0	0
TOTAL		EMER	JULIO		1	0	0	0	6	0	1	0	0	0	0	0	0
1	08/08/2007	CONTRAL VILLAR	CASITAS	HELADA	0	0	0	0	553	0	0	0	0	0	0	0	0
TOTAL		EMER	AGOSTO		1	0	0	0	553	0	0	0	0	0	0	0	0
1	03/09/2007	CONTRAL VILLAR	CASITAS	VENDAVALS (VIENTOS FUERTES)	0	0	0	0	4	0	1	0	0	0	0	0	0
2	17/09/2007	CONTRAL VILLAR	CASITAS	VENDAVALS (VIENTOS FUERTES)	0	0	0	4	0	0	1	0	0	0	0	0	0
3	20/09/2007	CONTRAL VILLAR	CASITAS	VENDAVALS (VIENTOS FUERTES)	0	0	0	0	4	0	1	0	0	0	0	0	0
TOTAL		EMER	SEPTIEMBRE		3	0	0	4	8	0	3	0	0	0	0	0	0
1	01/10/2007	CONTRAL VILLAR	CASITAS	VENDAVALS (VIENTOS FUERTES)	0	0	0	0	4	0	1	0	0	0	0	0	0
2	18/10/2007	CONTRAL VILLAR	CASITAS	VENDAVALS (VIENTOS FUERTES)	0	0	0	0	4	0	1	0	0	0	0	0	0
3	20/10/2007	CONTRAL VILLAR	CASITAS	VENDAVALS (VIENTOS FUERTES)	0	0	0	0	4	0	1	0	0	0	0	0	0
4	22/10/2007	CONTRAL VILLAR	CASITAS	VENDAVALS (VIENTOS FUERTES)	0	0	0	0	4	0	1	0	0	0	0	0	0
5	25/10/2007	CONTRAL VILLAR	CASITAS	VENDAVALS (VIENTOS FUERTES)	0	0	0	0	4	0	1	0	0	0	0	0	0
6	28/10/2007	CONTRAL VILLAR	CASITAS	VENDAVALS (VIENTOS FUERTES)	0	0	0	0	4	0	1	0	0	0	0	0	0
TOTAL		EMER	OCTUBRE		6	0	0	0	24	0	6	0	0	0	0	0	0
1	03/11/2007	CONTRAL VILLAR	CASITAS	VENDAVALS (VIENTOS FUERTES)	0	0	0	0	4	0	1	0	0	0	0	0	0
2	06/11/2007	CONTRAL VILLAR	CASITAS	VENDAVALS (VIENTOS FUERTES)	0	0	0	0	4	0	1	0	0	0	0	0	0
3	09/11/2007	CONTRAL VILLAR	CASITAS	VENDAVALS (VIENTOS FUERTES)	0	0	0	0	4	0	1	0	0	0	0	0	0
4	15/11/2007	CONTRAL VILLAR	CASITAS	VENDAVALS (VIENTOS FUERTES)	0	0	0	0	15	0	3	0	0	0	0	0	0
5	16/11/2007	CONTRAL VILLAR	CASITAS	VENDAVALS (VIENTOS FUERTES)	0	0	0	0	4	0	1	0	0	0	0	0	0
TOTAL		EMER	NOVIEMBRE		5	0	0	0	31	0	7	0	0	0	0	0	0



REGISTRO DETALLADO DE EMERGENCIAS Y DAÑOS OCASIONADOS EN EL DEPARTAMENTO DE TUMBES 2007

Nº	FECHA	PROVINCIA	DISTRITO	FENÓMENO	FALLEC.	DESAPAR.	HERIDOS	DAMNIFIC.	AFFECTAD.	VIVIENDA DESTRUIDA	VIVIENDA AFECT.	CC.EE DESTRU.	CC.EE AFECT.	CC.SS DESTRU.	CC.SS AFECT.	HAS CULT. DESTRU.	HAS CULT. AFECT.
1	03/12/2007	CONTRAL VILLAR	CASITAS	VENDAVALS (VIENTOS FUERTES)	0	0	0	0	0	0	6	0	0	0	0	0	0
2	06/12/2007	CONTRAL VILLAR	CASITAS	VENDAVALS (VIENTOS FUERTES)	0	0	0	0	30	0	6	0	0	0	0	0	0
3	08/12/2007	CONTRAL VILLAR	CASITAS	VENDAVALS (VIENTOS FUERTES)	0	0	0	0	15	0	3	0	0	0	0	0	0
4	09/12/2007	TUMBES	LA CRUZ	MAREJADA (MARETAZO)	0	0	0	0	0	0	0	0	0	0	0	0	0
5	11/12/2007	ZARUMILLA	ZARUMILLA	INCENDIO FORESTAL	0	0	0	0	0	0	0	0	0	0	0	0	0
6	17/12/2007	CONTRAL VILLAR	CASITAS	VENDAVALS (VIENTOS FUERTES)	0	0	0	8	3	2	1	0	0	0	0	0	0
7	18/12/2007	CONTRAL VILLAR	CASITAS	VENDAVALS (VIENTOS FUERTES)	0	0	0	6	6	2	1	0	0	0	0	0	0
8	19/12/2007	CONTRAL VILLAR	CASITAS	VENDAVALS (VIENTOS FUERTES)	0	0	0	4	0	1	0	0	0	0	0	0	0
9	20/12/2007	CONTRAL VILLAR	CASITAS	VENDAVALS (VIENTOS FUERTES)	0	0	0	7	0	1	0	0	0	0	0	0	0
10	20/12/2007	CONTRAL VILLAR	CASITAS	PRECIPITACIONES - LLUVIA	0	0	0	0	133	0	0	0	0	0	0	0	0
11	25/12/2007	CONTRAL VILLAR	CASITAS	VENDAVALS (VIENTOS FUERTES)	0	0	0	0	25	0	5	0	0	0	0	0	0
TOTAL		EMER	DICIEMBRE		11	0	0	21	246	4	24	0	0	0	0	0	0



4.2.25 REGISTRO DETALLADO DE EMERGENCIAS Y DAÑOS OCASIONADOS EN EL DEPARTAMENTO DE UCAYALI 2007

Nº	FECHA	PROVINCIA	DISTRITO	FENÓMENO	FALLEC.	DESAPAR.	HERIDOS	DAMNIFIC.	AFFECTAD.	VIVIENDA DESTRUIDA	VIVIENDA AFECT.	CC.EE. DESTRU.	CC.EE. AFECT.	CC.SS. DESTRU.	CC.SS. AFECT.	HAS CULT. DESTRU.	HAS CULT. AFECT.
	TOTAL	EMER	UCAYALI	229	0	0	0	1609	2161	237	266	0	0	0	0	14	70
1	01/01/2007	PADRE ABAD	IRAZOLA	INCENDIO URBANO	0	0	0	9	0	1	0	0	0	0	0	0	0
2	01/01/2007	PADRE ABAD	PADRE ABAD	INCENDIO URBANO	0	0	0	6	0	1	0	0	0	0	0	0	0
3	01/01/2007	PADRE ABAD	PADRE ABAD	DESIZAMIENTO	0	0	0	16	0	0	2	0	0	0	0	0	0
4	01/01/2007	PADRE ABAD	PADRE ABAD	INUNDACION	0	0	0	50	0	0	10	0	0	0	0	0	0
5	01/01/2007	PADRE ABAD	PADRE ABAD	DESIZAMIENTO	0	0	0	86	0	0	16	0	0	0	0	0	0
6	03/01/2007	CRNEL PORTILLO	CALLERIA	DERRUMBE	0	0	0	11	0	0	3	0	0	0	0	0	0
7	05/01/2007	PADRE ABAD	PADRE ABAD	INUNDACION	0	0	0	28	0	0	5	0	0	0	0	0	0
8	05/01/2007	PADRE ABAD	PADRE ABAD	INUNDACION	0	0	0	7	0	0	1	0	0	0	0	0	0
9	09/01/2007	ATALAYA	TAHUJANIA	DESIZAMIENTO	0	0	0	86	0	20	0	0	0	0	0	0	0
10	11/01/2007	CRNEL PORTILLO	CALLERIA	INUNDACION	0	0	0	103	0	0	0	0	0	0	14	0	0
11	13/01/2007	CRNEL PORTILLO	CAMPOVERDE	INCENDIO URBANO	0	0	0	6	0	1	0	0	0	0	0	0	0
12	15/01/2007	ATALAYA	TAHUJANIA	DESIZAMIENTO	0	0	0	19	0	6	0	0	0	0	0	0	0
13	16/01/2007	ATALAYA	CALLERIA	DESIZAMIENTO	0	0	0	103	0	0	0	0	0	0	0	0	0
14	17/01/2007	ATALAYA	RAYMONDI	DESIZAMIENTO	0	0	0	10	0	1	0	0	0	0	0	0	0
15	17/01/2007	CRNEL PORTILLO	CALLERIA	INCENDIO URBANO	0	0	0	5	0	1	0	0	0	0	0	0	0
16	17/01/2007	CRNEL PORTILLO	CALLERIA	INCENDIO URBANO	0	0	0	9	0	1	0	0	0	0	0	0	0
17	20/01/2007	CRNEL PORTILLO	CAMPOVERDE	INCENDIO URBANO	0	0	0	103	0	0	0	0	0	0	0	0	0
18	23/01/2007	CRNEL PORTILLO	CALLERIA	INUNDACION	0	0	0	6	0	1	0	0	0	0	0	0	0
19	23/01/2007	PADRE ABAD	IRAZOLA	INCENDIO URBANO	0	0	0	95	0	0	0	0	0	0	0	0	0
20	26/01/2007	CRNEL PORTILLO	CALLERIA	INUNDACION	0	0	0	8	0	0	0	0	0	0	0	0	0
21	28/01/2007	CRNEL PORTILLO	YARINACCOCHA	INUNDACION	0	0	0	53	0	1	0	0	0	0	0	0	0
22	29/01/2007	PADRE ABAD	IRAZOLA	INCENDIO URBANO	0	0	0	6	0	1	0	0	0	0	0	0	0
	TOTAL	EMER	ENERO	21	0	0	0	574	251	35	37	0	0	0	0	14	0
1	01/02/2007	CRNEL PORTILLO	YARINACCOCHA	INCENDIO URBANO	0	0	0	21	0	4	0	0	0	0	0	0	0
2	01/02/2007	PADRE ABAD	IRAZOLA	INCENDIO URBANO	0	0	0	5	0	1	0	0	0	0	0	0	0
3	02/02/2007	PADRE ABAD	IRAZOLA	INCENDIO URBANO	0	0	0	13	0	2	0	0	0	0	0	0	0
4	03/02/2007	ATALAYA	TAHUJANIA	DESIZAMIENTO	0	0	0	33	0	8	0	0	0	0	0	0	0
5	06/02/2007	PADRE ABAD	IRAZOLA	OTROS DE GEODINAMICA EXTERNA	0	0	0	6	0	0	1	0	0	0	0	0	0
6	07/02/2007	PADRE ABAD	IRAZOLA	INCENDIO URBANO	0	0	0	7	0	1	0	0	0	0	0	0	0
7	07/02/2007	PADRE ABAD	IRAZOLA	VENDAVALES (VIENTOS FUERTES)	0	0	0	0	6	0	1	0	0	0	0	0	0
8	09/02/2007	ATALAYA	RAYMONDI	INCENDIO URBANO	0	0	0	6	0	1	0	0	0	0	0	0	0
9	09/02/2007	PADRE ABAD	IRAZOLA	VENDAVALES (VIENTOS FUERTES)	0	0	0	0	6	0	1	0	0	0	0	0	0
10	11/02/2007	PADRE ABAD	PADRE ABAD	VENDAVALES (VIENTOS FUERTES)	0	0	0	3	0	1	0	0	0	0	0	0	0
11	15/02/2007	PADRE ABAD	PADRE ABAD	VENDAVALES (VIENTOS FUERTES)	0	0	0	0	6	0	1	0	0	0	0	0	0
12	15/02/2007	PURUS	PURUS	INUNDACION	0	0	0	0	7	0	1	0	0	0	0	0	0
13	15/02/2007	PURUS	PURUS	INCENDIO URBANO	0	0	0	5	0	1	0	0	0	0	0	0	0
14	16/02/2007	ATALAYA	RAYMONDI	INUNDACION	0	0	0	4	0	1	0	0	0	0	0	0	0
15	16/02/2007	CRNEL PORTILLO	CAMPOVERDE	VENDAVALES (VIENTOS FUERTES)	0	0	0	0	5	0	1	0	0	0	0	0	0
16	16/02/2007	PADRE ABAD	IRAZOLA	TORMENTA ELECTRICA (TEMPESTAD	0	0	0	0	0	0	1	0	0	0	0	0	0
17	16/02/2007	PURUS	PURUS	INUNDACION	0	0	0	0	7	0	0	0	0	0	0	0	0
	TOTAL	EMER	FEBRERO	30	0	0	0	118	246	24	42	0	0	0	0	0	10
18	18/02/2007	CRNEL PORTILLO	CAMPOVERDE	INCENDIO URBANO	0	0	0	7	0	1	0	0	0	0	0	0	0
19	19/02/2007	PADRE ABAD	PADRE ABAD	VENDAVALES (VIENTOS FUERTES)	0	0	0	0	30	0	6	0	0	0	0	0	0
20	20/02/2007	ATALAYA	RAYMONDI	INUNDACION	0	0	0	0	34	0	5	0	0	0	0	0	0
21	20/02/2007	PURUS	PURUS	INUNDACION	0	0	0	0	16	0	3	0	0	0	0	0	0
22	21/02/2007	PADRE ABAD	IRAZOLA	INUNDACION	0	0	0	0	6	0	1	0	0	0	0	0	0
23	21/02/2007	PADRE ABAD	PADRE ABAD	VENDAVALES (VIENTOS FUERTES)	0	0	0	0	0	5	0	0	0	0	0	0	0
24	21/02/2007	PURUS	PURUS	INUNDACION	0	0	0	0	38	0	7	0	0	0	0	0	0
25	25/02/2007	PADRE ABAD	IRAZOLA	INCENDIO URBANO	0	0	0	4	0	1	0	0	0	0	0	0	0
26	26/02/2007	PADRE ABAD	PADRE ABAD	INCENDIO URBANO	0	0	0	6	0	1	0	0	0	0	0	0	0
27	26/02/2007	PADRE ABAD	PADRE ABAD	VENDAVALES (VIENTOS FUERTES)	0	0	0	7	0	1	0	0	0	0	0	0	0
28	26/02/2007	PURUS	PURUS	INUNDACION	0	0	0	0	7	0	1	0	0	0	0	0	0
29	28/02/2007	PADRE ABAD	PADRE ABAD	INCENDIO URBANO	0	0	0	4	0	1	0	0	0	0	0	0	0
30	28/02/2007	PURUS	PURUS	INUNDACION	0	0	0	0	8	0	1	0	0	0	0	0	0
	TOTAL	EMER	MARZO	17	0	0	0	139	208	28	13	0	0	0	0	0	10
1	01/03/2007	CRNEL PORTILLO	MASISEA	OTROS DE GEODINAMICA EXTERNA	0	0	0	27	0	7	0	0	0	0	0	0	0
2	11/03/2007	ATALAYA	RAYMONDI	INCENDIO URBANO	0	0	0	8	0	1	0	0	0	0	0	0	0
3	12/03/2007	CRNEL PORTILLO	CAMPOVERDE	INCENDIO URBANO	0	0	0	7	0	1	0	0	0	0	0	0	0
4	13/03/2007	CRNEL PORTILLO	CALLERIA	INCENDIO URBANO	0	0	0	8	0	1	0	0	0	0	0	0	0
5	13/03/2007	PURUS	PURUS	INUNDACION	0	0	0	0	6	0	1	0	0	0	0	0	0
6	15/03/2007	CRNEL PORTILLO	CALLERIA	DERRUMBE	0	0	0	0	26	0	5	0	0	0	0	0	0
7	15/03/2007	PADRE ABAD	PADRE ABAD	VENDAVALES (VIENTOS FUERTES)	0	0	0	0	8	0	1	0	0	0	0	0	0
8	18/03/2007	ATALAYA	TAHUJANIA	DESIZAMIENTO	0	0	0	35	0	7	0	0	0	0	0	0	0
9	20/03/2007	CRNEL PORTILLO	CALLERIA	INUNDACION	0	0	0	0	137	0	0	0	0	0	0	0	10
10	20/03/2007	PURUS	PURUS	INCENDIO URBANO	0	0	0	6	0	1	0	0	0	0	0	0	0
11	21/03/2007	PADRE ABAD	IRAZOLA	INCENDIO URBANO	0	0	0	32	0	6	0	0	0	0	0	0	0
12	21/03/2007	PURUS	PURUS	INUNDACION	0	0	0	0	26	0	5	0	0	0	0	0	0
13	21/03/2007	PURUS	PURUS	VENDAVALES (VIENTOS FUERTES)	0	0	0	5	0	1	0	0	0	0	0	0	0
14	23/03/2007	CRNEL PORTILLO	YARINACCOCHA	INCENDIO URBANO	0	0	0	3	0	1	0	0	0	0	0	0	0
15	30/03/2007	CRNEL PORTILLO	CALLERIA	INCENDIO URBANO	0	0	0	0	5	0	1	0	0	0	0	0	0
16	30/03/2007	PADRE ABAD	IRAZOLA	INCENDIO URBANO	0	0	0	5	0	1	0	0	0	0	0	0	0
17	31/03/2007	CRNEL PORTILLO	CALLERIA	INCENDIO URBANO	0	0	0	0	0	1	0	0	0	0	0	0	0
	TOTAL	EMER	MARZO	17	0	0	0	139	208	28	13	0	0	0	0	0	10
1	01/04/2007	CRNEL PORTILLO	CALLERIA	INUNDACION	0	0	0	0	287	0	0	0	0	0	0	0	60
2	04/04/2007	ATALAYA	RAYMONDI	INCENDIO URBANO	0	0	0	6	0	1	0	0	0	0	0	0	0
3	04/04/2007	CRNEL PORTILLO	CAMPOVERDE	INCENDIO URBANO	0	0	0										

REGISTRO DETALLADO DE EMERGENCIAS Y DAÑOS OCASIONADOS EN EL DEPARTAMENTO DE UCAYALI 2007



Nº	FECHA	PROVINCIA	DISTRITO	FENÓMENO	FALLEC.	DESAPAR.	HERIDOS	DAMNIFIC.	AFFECTAD.	VIVIENDA DESTRUIDA	VIVIENDA AFECT.	CC.EE DESTRU.	CC.EE AFECT.	CC.SS DESTRU.	CC.SS AFECT.	HAS CULT. DESTRU.	HAS CULT. AFECT.
12	22/04/2007	ATALAYA	RAYMONDI	INCENDIO URBANO	0	0	0	7	0	1	0	0	0	0	0	0	0
13	23/04/2007	CRNEL PORTILLO	CAMPOVERDE	INCENDIO URBANO	0	0	0	5	0	1	0	0	0	0	0	0	0
14	24/04/2007	PADRE ABAD	PADRE ABAD	VENDAVALES (VIENTOS FUERTES)	0	0	0	4	0	1	0	0	0	0	0	0	0
15	26/04/2007	PADRE ABAD	IRAZOLA	INCENDIO URBANO	0	0	0	4	0	1	0	0	0	0	0	0	0
16	26/04/2007	PADRE ABAD	IRAZOLA	INCENDIO URBANO	0	0	0	4	0	1	0	0	0	0	0	0	0
17	27/04/2007	PADRE ABAD	IRAZOLA	INCENDIO URBANO	0	0	0	8	0	1	0	0	0	0	0	0	0
18	27/04/2007	PADRE ABAD	IRAZOLA	INCENDIO URBANO	0	0	0	7	0	1	0	0	0	0	0	0	0
19	27/04/2007	PADRE ABAD	IRAZOLA	INCENDIO URBANO	0	0	0	13	0	2	0	0	0	0	0	0	0
20	29/04/2007	PADRE ABAD	IRAZOLA	OTROS DE GEODINAMICA EXTERNA	0	0	0	0	18	0	3	0	0	0	0	0	0
21	29/04/2007	PADRE ABAD	IRAZOLA	INUNDACION	0	0	0	0	8	0	1	0	0	0	0	0	0
22	29/04/2007	PADRE ABAD	IRAZOLA	PRECIPITACIONES - LLUVIA	0	0	0	4	0	1	0	0	0	0	0	0	0
23	29/04/2007	PADRE ABAD	PADRE ABAD	VENDAVALES (VIENTOS FUERTES)	0	0	0	43	0	7	0	0	0	0	0	0	0
24	30/04/2007	PADRE ABAD	IRAZOLA	INCENDIO URBANO	0	0	0	5	0	1	0	0	0	0	0	0	0
25	30/04/2007	PADRE ABAD	IRAZOLA	PRECIPITACIONES - LLUVIA	0	0	0	5	0	1	0	0	0	0	0	0	0
	TOTAL	EMER	ABRIL		25	0	0	100	546	18	57	0	0	0	0	0	60
1	01/05/2007	PADRE ABAD	IRAZOLA	INCENDIO URBANO	0	0	0	5	0	1	0	0	0	0	0	0	0
2	02/05/2007	PADRE ABAD	IRAZOLA	PRECIPITACIONES - LLUVIA	0	0	0	5	0	1	0	0	0	0	0	0	0
3	08/05/2007	PADRE ABAD	IRAZOLA	PRECIPITACIONES - LLUVIA	0	0	0	9	0	1	0	0	0	0	0	0	0
4	09/05/2007	CRNEL PORTILLO	CAMPOVERDE	INCENDIO URBANO	0	0	0	4	0	1	0	0	0	0	0	0	0
5	11/05/2007	PADRE ABAD	PADRE ABAD	PRECIPITACIONES - LLUVIA	0	0	0	1	0	0	0	0	0	0	0	0	0
6	16/05/2007	ATALAYA	RAYMONDI	INCENDIO URBANO	0	0	0	8	0	1	0	0	0	0	0	0	0
7	17/05/2007	CRNEL PORTILLO	CALLERIA	INCENDIO URBANO	0	0	0	5	0	1	0	0	0	0	0	0	0
8	17/05/2007	PADRE ABAD	IRAZOLA	INCENDIO URBANO	0	0	0	5	0	1	0	0	0	0	0	0	0
9	18/05/2007	PADRE ABAD	IRAZOLA	INUNDACION	0	0	0	6	0	1	0	0	0	0	0	0	0
10	20/05/2007	CRNEL PORTILLO	CALLERIA	DESIZAMIENTO	0	0	0	19	0	5	0	0	0	0	0	0	0
11	22/05/2007	PADRE ABAD	IRAZOLA	INCENDIO URBANO	0	0	0	4	0	1	0	0	0	0	0	0	0
12	24/05/2007	CRNEL PORTILLO	CALLERIA	VENDAVALES (VIENTOS FUERTES)	0	0	0	0	124	0	24	0	0	0	0	0	0
13	24/05/2007	CRNEL PORTILLO	CAMPOVERDE	VENDAVALES (VIENTOS FUERTES)	0	0	0	0	19	0	4	0	0	0	0	0	0
14	26/05/2007	CRNEL PORTILLO	CALLERIA	INCENDIO URBANO	0	0	0	6	0	1	0	0	0	0	0	0	0
	TOTAL	EMER	MAYO		14	0	0	77	143	16	28	0	0	0	0	0	0
1	01/06/2007	CRNEL PORTILLO	YARINACOCCHA	INUNDACION	0	0	0	0	19	0	4	0	0	0	0	0	0
2	04/06/2007	PADRE ABAD	PADRE ABAD	PRECIPITACIONES - LLUVIA	0	0	0	5	0	1	0	0	0	0	0	0	0
3	06/06/2007	CRNEL PORTILLO	CALLERIA	INCENDIO URBANO	0	0	0	6	0	1	0	0	0	0	0	0	0
4	07/06/2007	PURUS	PURUS	INCENDIO URBANO	0	0	0	4	0	1	0	0	0	0	0	0	0
5	14/06/2007	CRNEL PORTILLO	BUENA VISTA	INCENDIO URBANO	0	0	0	6	0	1	0	0	0	0	0	0	0
6	17/06/2007	PADRE ABAD	IRAZOLA	INCENDIO URBANO	0	0	0	32	0	6	0	0	0	0	0	0	0
7	18/06/2007	CRNEL PORTILLO	YARINACOCCHA	INCENDIO URBANO	0	0	0	4	0	1	0	0	0	0	0	0	0
8	19/06/2007	CRNEL PORTILLO	CAMPOVERDE	INCENDIO URBANO	0	0	0	6	0	1	0	0	0	0	0	0	0
9	19/06/2007	PADRE ABAD	PADRE ABAD	VENDAVALES (VIENTOS FUERTES)	0	0	0	5	0	1	0	0	0	0	0	0	0
10	20/06/2007	CRNEL PORTILLO	YARINACOCCHA	INCENDIO URBANO	0	0	0	4	0	1	0	0	0	0	0	0	0
11	30/06/2007	PURUS	PURUS	INCENDIO URBANO	0	0	0	6	0	1	0	0	0	0	0	0	0
	TOTAL	EMER	JUNIO		11	0	0	73	24	14	5	0	0	0	0	0	0

REGISTRO DETALLADO DE EMERGENCIAS Y DAÑOS OCASIONADOS EN EL DEPARTAMENTO DE UCAYALI 2007



Nº	FECHA	PROVINCIA	DISTRITO	FENÓMENO	FALLEC.	DESAPAR.	HERIDOS	DAMNIFIC.	AFFECTAD.	VIVIENDA DESTRUIDA	VIVIENDA AFECT.	CC.EE DESTRU.	CC.EE AFECT.	CC.SS DESTRU.	CC.SS AFECT.	HAS CULT. DESTRU.	HAS CULT. AFECT.
1	04/07/2007	ATALAYA	RAYMONDI	INCENDIO URBANO	0	0	0	6	0	1	0	0	0	0	0	0	0
2	04/07/2007	ATALAYA	RAYMONDI	INCENDIO URBANO	0	0	0	11	0	1	0	0	0	0	0	0	0
3	05/07/2007	PADRE ABAD	PADRE ABAD	INCENDIO URBANO	0	0	0	5	0	1	0	0	0	0	0	0	0
4	08/07/2007	ATALAYA	RAYMONDI	INCENDIO URBANO	0	0	0	4	0	1	0	0	0	0	0	0	0
5	08/07/2007	CRNEL PORTILLO	CAMPOVERDE	INCENDIO URBANO	0	0	0	8	0	1	0	0	0	0	0	0	0
6	08/07/2007	PADRE ABAD	PADRE ABAD	PRECIPITACIONES - LLUVIA	0	0	0	0	4	0	1	0	0	0	0	0	0
7	09/07/2007	PADRE ABAD	PADRE ABAD	PRECIPITACIONES - LLUVIA	0	0	0	0	4	0	1	0	0	0	0	0	0
8	10/07/2007	CRNEL PORTILLO	BUENA VISTA	INCENDIO URBANO	0	0	0	7	0	1	0	0	0	0	0	0	0
9	13/07/2007	CRNEL PORTILLO	CALLERIA	VENDAVALES (VIENTOS FUERTES)	0	0	0	0	6	0	2	0	0	0	0	0	0
10	15/07/2007	PADRE ABAD	PADRE ABAD	INCENDIO URBANO	0	0	0	4	0	1	0	0	0	0	0	0	0
11	17/07/2007	ATALAYA	RAYMONDI	INCENDIO URBANO	0	0	0	6	0	1	0	0	0	0	0	0	0
12	17/07/2007	ATALAYA	RAYMONDI	INCENDIO URBANO	0	0	0	4	0	1	0	0	0	0	0	0	0
13	19/07/2007	CRNEL PORTILLO	CALLERIA	INCENDIO URBANO	0	0	0	4	0	1	0	0	0	0	0	0	0
14	19/07/2007	PADRE ABAD	PADRE ABAD	INCENDIO URBANO	0	0	0	7	0	1	0	0	0	0	0	0	0
15	22/07/2007	ATALAYA	SEPAHUA	INCENDIO URBANO	0	0	0	2	0	1	0	0	0	0	0	0	0
16	22/07/2007	ATALAYA	TAHUANIA	INCENDIO URBANO	0	0	0	8	0	1	0	0	0	0	0	0	0
17	22/07/2007	PADRE ABAD	PADRE ABAD	INCENDIO URBANO	0	0	0	8	0	1	0	0	0	0	0	0	0
18	25/07/2007	PADRE ABAD	PADRE ABAD	PRECIPITACIONES - LLUVIA	0	0	0	3	0	1	0	0	0	0	0	0	0
19	26/07/2007	CRNEL PORTILLO	CALLERIA	INCENDIO URBANO	0	0	0	6	0	1	0	0	0	0	0	0	0
20	26/07/2007	CRNEL PORTILLO	CALLERIA	VENDAVALES (VIENTOS FUERTES)	0	0	0	0	4	0	1	0	0	0	0	0	0
21	26/07/2007	CRNEL PORTILLO	CAMPOVERDE	VENDAVALES (VIENTOS FUERTES)	0	0	0	0	6	0	1	0	0	0	0	0	0
22	26/07/2007	CRNEL PORTILLO	BUENA VISTA	INCENDIO URBANO	0	0	0	6	0	1	0	0	0	0	0	0	0
23	27/07/2007	CRNEL PORTILLO	CALLERIA	INCENDIO URBANO	0	0	0	2	0	1	0	0	0	0	0	0	0
24	28/07/2007	CRNEL PORTILLO	CALLERIA	VENDAVALES (VIENTOS FUERTES)	0	0	0	0	6	0	1	0	0	0	0	0	0
25	29/07/2007	CRNEL PORTILLO	YARINACOCCHA	INCENDIO URBANO	0	0	0	5	0	1	0	0	0	0	0	0	0
26	30/07/2007	ATALAYA	TAHUANIA	INCENDIO URBANO	0	0	0	7	0	1	0	0	0	0	0	0	0
	TOTAL	EMER	JULIO		26	0	0	113	30	20	7	0	0	0	0	0	0
1	06/08/2007	ATALAYA	SEPAHUA	INCENDIO URBANO	0	0	0	5	0	1	0	0	0	0	0	0	0
2	06/08/2007	PADRE ABAD	IRAZOLA	INCENDIO URBANO	0	0	0	12	0	2	0	0	0	0	0	0	0
3	06/08/2007	PADRE ABAD	PADRE ABAD	INCENDIO URBANO	0	0	0	7	0	1	0	0	0	0	0	0	0
4	08/08/2007	PADRE ABAD	IRAZOLA	INCENDIO URBANO	0	0	0	7	0	2	0	0	0	0	0	0	0
5	11/08/2007	CRNEL PORTILLO	YARINACOCCHA	VENDAVALES (VIENTOS FUERTES)	0	0	0	0	6	0	1	0	0	0	0	0	0
6	11/08/2007	PADRE ABAD	IRAZOLA	INCENDIO URBANO	0	0	0	5	0	1	0	0	0	0	0	0	0
7	12/08/2007	CRNEL PORTILLO	CAMPOVERDE	INCENDIO URBANO	0	0	0	7	0	1	0	0	0	0	0	0	0
8	12/08/2007	PADRE ABAD	PADRE ABAD	INCENDIO URBANO	0	0	0	8	0	1	0	0	0	0	0	0	0
9	13/08/2007	ATALAYA	RAYMONDI	INCENDIO URBANO	0	0	0	5	0	1	0	0	0	0	0	0	0
10	13/08/2007	CRNEL PORTILLO	CAMPOVERDE	INCENDIO URBANO	0	0	0	0	0	1	0	0	0	0	0	0	0
11	15/08/2007	ATALAYA	RAYMONDI	INCENDIO URBANO	0	0	0	3	0	1	0	0	0	0	0	0	0
12	19/08/2007	CRNEL PORTILLO	CALLERIA	INCENDIO URBANO	0	0	0	0	0	1	0	0	0	0	0	0	0
13	19/08/2007	CRNEL PORTILLO	YARINACOCCHA	INCENDIO URBANO	0	0	0	4	0	1	0	0	0	0	0	0	0
14	20/08/2007	CRNEL PORTILLO	CALLERIA	INCENDIO URBANO	0	0	0	9	0	2	0	0	0	0	0	0	0
15	25/08/2007	CRNEL PORTILLO	CAMPOVERDE	INCENDIO URBANO	0	0	0	8	0	1							

REGISTRO DETALLADO DE EMERGENCIAS Y DAÑOS OCASIONADOS EN EL DEPARTAMENTO DE UCAYALI 2007



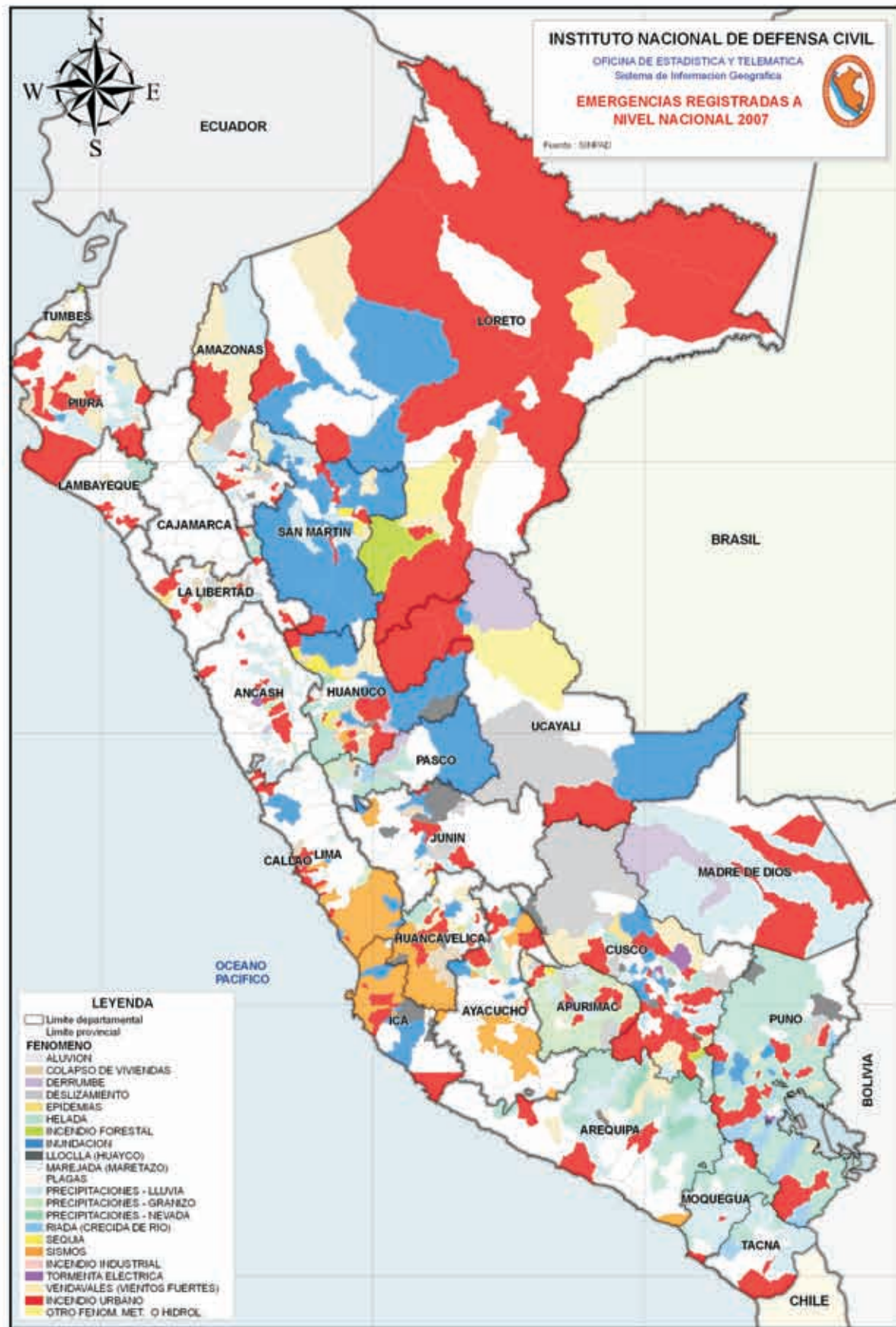
Nº	FECHA	PROVINCIA	DISTRITO	FENÓMENO	FALLEC.	DESAPAR.	HERIDOS	DAMNIFIC.	AFFECTAD.	VIVIENDA DESTRUIDA	VIVIENDA AFECT.	CC.EE DESTRU.	CC.EE AFECT.	CC.SS DESTRU.	CC.SS AFECT.	HAS CULT. DESTRU.	HAS CULT. AFECT.
18	27/08/2007	ATALAYA	RAYMONDI	INCENDIO URBANO	0	0	0	7	0	1	0	0	0	0	0	0	0
19	27/08/2007	CRNEL PORTILLO	CAMPOVERDE	VENDAVALES (VIENTOS FUERTES)	0	0	0	4	0	4	1	0	0	0	0	0	0
20	28/08/2007	CRNEL PORTILLO	CALLERIA	VENDAVALES (VIENTOS FUERTES)	0	0	0	0	3	0	0	0	0	0	0	0	0
21	30/08/2007	CRNEL PORTILLO	CALLERIA	OTROS DE GEODINAMICA EXTERNA	0	0	0	0	2	0	1	0	0	0	0	0	0
TOTAL		EMER	AGOSTO		0	0	0	109	15	20	4	0	0	0	0	0	0
1	01/09/2007	PADRE ABAD	IRAZOLA	INCENDIO URBANO	0	0	0	4	0	1	0	0	0	0	0	0	0
2	02/09/2007	CRNEL PORTILLO	CAMPOVERDE	INCENDIO URBANO	0	0	0	5	0	1	0	0	0	0	0	0	0
3	02/09/2007	CRNEL PORTILLO	CAMPOVERDE	VENDAVALES (VIENTOS FUERTES)	0	0	0	6	0	6	1	0	0	0	0	0	0
4	05/09/2007	CRNEL PORTILLO	YARINACOCCHA	VENDAVALES (VIENTOS FUERTES)	0	0	0	0	4	0	1	0	0	0	0	0	0
5	08/09/2007	PADRE ABAD	IRAZOLA	PRECIPITACIONES - LLUVIA	0	0	0	0	5	0	1	0	0	0	0	0	0
6	09/09/2007	PADRE ABAD	PADRE ABAD	VENDAVALES (VIENTOS FUERTES)	0	0	0	25	0	4	0	0	0	0	0	0	0
7	10/09/2007	ATALAYA	RAYMONDI	INCENDIO URBANO	0	0	0	3	0	1	0	0	0	0	0	0	0
8	10/09/2007	ATALAYA	SEPAHUA	INCENDIO URBANO	0	0	0	5	0	1	0	0	0	0	0	0	0
9	10/09/2007	PADRE ABAD	PADRE ABAD	VENDAVALES (VIENTOS FUERTES)	0	0	0	6	0	1	0	0	0	0	0	0	0
10	13/09/2007	ATALAYA	RAYMONDI	INCENDIO URBANO	0	0	0	6	0	1	0	0	0	0	0	0	0
11	13/09/2007	PADRE ABAD	IRAZOLA	VENDAVALES (VIENTOS FUERTES)	0	0	0	27	0	5	0	0	0	0	0	0	0
12	15/09/2007	ATALAYA	RAYMONDI	VENDAVALES (VIENTOS FUERTES)	0	0	0	0	3	0	1	0	0	0	0	0	0
13	15/09/2007	CRNEL PORTILLO	MANANTAY	OTROS DE GEODINAMICA EXTERNA	0	0	0	0	5	0	1	0	0	0	0	0	0
14	23/09/2007	PADRE ABAD	IRAZOLA	INCENDIO URBANO	0	0	0	6	0	1	0	0	0	0	0	0	0
15	24/09/2007	PADRE ABAD	IRAZOLA	VENDAVALES (VIENTOS FUERTES)	0	0	0	0	6	0	1	0	0	0	0	0	0
16	27/09/2007	ATALAYA	RAYMONDI	VENDAVALES (VIENTOS FUERTES)	0	0	0	0	18	0	3	0	0	0	0	0	0
17	27/09/2007	PADRE ABAD	IRAZOLA	INCENDIO URBANO	0	0	0	2	0	1	0	0	0	0	0	0	0
18	27/09/2007	PADRE ABAD	PADRE ABAD	INCENDIO URBANO	0	0	0	0	0	1	0	0	0	0	0	0	0
19	28/09/2007	PADRE ABAD	PADRE ABAD	INCENDIO URBANO	0	0	0	8	0	0	1	0	0	0	0	0	0
20	30/09/2007	PADRE ABAD	IRAZOLA	INCENDIO URBANO	0	0	0	4	0	1	0	0	0	0	0	0	0
TOTAL		EMER	SEPTIEMBRE		0	0	0	52	99	9	20	0	0	0	0	0	0
1	01/10/2007	PADRE ABAD	IRAZOLA	INCENDIO URBANO	0	0	0	6	0	1	0	0	0	0	0	0	0
2	02/10/2007	ATALAYA	RAYMONDI	INCENDIO URBANO	0	0	0	5	0	1	0	0	0	0	0	0	0
3	02/10/2007	CRNEL PORTILLO	CAMPOVERDE	INCENDIO URBANO	0	0	0	3	0	1	0	0	0	0	0	0	0
4	03/10/2007	ATALAYA	SEPAHUA	INCENDIO URBANO	0	0	0	4	0	0	0	0	0	0	0	0	0
5	06/10/2007	CRNEL PORTILLO	CAMPOVERDE	INCENDIO URBANO	0	0	0	5	0	1	0	0	0	0	0	0	0
6	07/10/2007	PADRE ABAD	IRAZOLA	INCENDIO URBANO	0	0	0	5	0	1	0	0	0	0	0	0	0
7	08/10/2007	PADRE ABAD	IRAZOLA	VENDAVALES (VIENTOS FUERTES)	0	0	0	6	0	2	0	0	0	0	0	0	0
8	16/10/2007	PADRE ABAD	CURIMANA	INCENDIO URBANO	0	0	0	3	0	1	0	0	0	0	0	0	0
9	17/10/2007	PADRE ABAD	IRAZOLA	INCENDIO URBANO	0	0	0	4	0	1	0	0	0	0	0	0	0
10	18/10/2007	PADRE ABAD	IRAZOLA	INCENDIO URBANO	0	0	0	4	0	1	0	0	0	0	0	0	0
11	22/10/2007	PADRE ABAD	IRAZOLA	INCENDIO URBANO	0	0	0	6	0	1	0	0	0	0	0	0	0
12	23/10/2007	CRNEL PORTILLO	MANANTAY	INCENDIO URBANO	0	0	0	5	0	1	0	0	0	0	0	0	0
13	24/10/2007	PADRE ABAD	IRAZOLA	INCENDIO URBANO	0	0	0	5	0	1	0	0	0	0	0	0	0
14	25/10/2007	CRNEL PORTILLO	YARINACOCCHA	INCENDIO URBANO	0	0	0	7	0	1	0	0	0	0	0	0	0
15	29/10/2007	PADRE ABAD	IRAZOLA	INCENDIO URBANO	0	0	0	4	0	1	0	0	0	0	0	0	0
TOTAL		EMER	OCTUBRE		0	0	0	66	6	14	2	0	0	0	0	0	0



REGISTRO DETALLADO DE EMERGENCIAS Y DAÑOS OCASIONADOS EN EL DEPARTAMENTO DE UCAYALI 2007

Nº	FECHA	PROVINCIA	DISTRITO	FENÓMENO	FALLEC.	DESAPAR.	HERIDOS	DAMNIFIC.	AFFECTAD.	VIVIENDA DESTRUIDA	VIVIENDA AFECT.	CC.EE DESTRU.	CC.EE AFECT.	CC.SS DESTRU.	CC.SS AFECT.	HAS CULT. DESTRU.	HAS CULT. AFECT.
1	03/11/2007	CRNEL PORTILLO	MANANTAY	INCENDIO URBANO	0	0	0	4	0	1	0	0	0	0	0	0	0
2	07/11/2007	PADRE ABAD	IRAZOLA	INCENDIO URBANO	0	0	0	6	0	1	0	0	0	0	0	0	0
3	11/11/2007	PADRE ABAD	IRAZOLA	INCENDIO URBANO	0	0	0	8	0	1	0	0	0	0	0	0	0
4	11/11/2007	PADRE ABAD	PADRE ABAD	INCENDIO URBANO	0	0	0	8	0	0	0	0	0	0	0	0	0
5	12/11/2007	CRNEL PORTILLO	CALLERIA	INCENDIO URBANO	0	0	0	8	0	3	0	0	0	0	0	0	0
6	13/11/2007	ATALAYA	TAHUANIA	INCENDIO URBANO	0	0	0	1	0	1	0	0	0	0	0	0	0
7	13/11/2007	CRNEL PORTILLO	MANANTAY	INCENDIO URBANO	0	0	0	2	0	1	0	0	0	0	0	0	0
8	15/11/2007	SEPAHUA	SEPAHUA	INCENDIO URBANO	0	0	0	6	0	1	0	0	0	0	0	0	0
9	18/11/2007	CRNEL PORTILLO	CAMPOVERDE	INCENDIO URBANO	0	0	0	5	0	1	0	0	0	0	0	0	0
10	21/11/2007	CRNEL PORTILLO	ATAUYA	INCENDIO URBANO	0	0	0	6	0	1	0	0	0	0	0	0	0
11	22/11/2007	CRNEL PORTILLO	CALLERIA	INCENDIO URBANO	0	0	0	1	0	1	0	0	0	0	0	0	0
12	23/11/2007	PADRE ABAD	PADRE ABAD	RIADA (CRECIDA DE RIO) (AVENIDA)	0	0	0	0	360	0	0	0	0	0	0	0	0
13	25/11/2007	CRNEL PORTILLO	MASISEA	DESILIZAMIENTO	0	0	0	0	187	0	42	0	0	0	0	0	0
14	26/11/2007	CRNEL PORTILLO	CAMPOVERDE	INCENDIO URBANO	0	0	0	4	0	1	0	0	0	0	0	0	0
15	29/11/2007	CRNEL PORTILLO	CAMPOVERDE	INCENDIO URBANO	0	0	0	5	0	1	0	0	0	0	0	0	0
TOTAL		EMER	NOVIEMBRE		0	0	0	64	547	15	42	0	0	0	0	0	0
1	01/12/2007	ATALAYA	RAYMONDI	DESILIZAMIENTO	0	0	0	0	0	0	0	0	0	0	0	0	0
2	01/12/2007	ATALAYA	RAYMONDI	VENDAVALES (VIENTOS FUERTES)	0	0	0	0	5	0	1	0	0	0	0	0	0
3	02/12/2007	CRNEL PORTILLO	CALLERIA	INCENDIO URBANO	0	0	0	5	0	1	0	0	0	0	0	0	0
4	02/12/2007	CRNEL PORTILLO	CAMPOVERDE	INCENDIO URBANO	0	0	0	4	0	1	0	0	0	0	0	0	0
5	03/12/2007	CRNEL PORTILLO	CAMPOVERDE	INCENDIO URBANO	0	0	0	5	0	1	0	0	0	0	0	0	0
6	03/12/2007	CRNEL PORTILLO	CAMPOVERDE	INCENDIO URBANO	0	0	0	8	0	2	0	0	0	0	0	0	0
7	06/12/2007	PURUS	PURUS	VENDAVALES (VIENTOS FUERTES)	0	0	0	4	0	1	0	0	0	0	0	0	0
8	06/12/2007	CRNEL PORTILLO	CALLERIA	DESILIZAMIENTO	0	0	0	35	0	7	0	0	0	0	0	0	0
9	09/12/2007	CRNEL PORTILLO	MANANTAY	INCENDIO URBANO	0	0	0	7	0	1	0	0	0	0	0	0	0
10	10/12/2007	CRNEL PORTILLO	YARINACOCCHA	INCENDIO URBANO	0	0	0	7	0	1	0	0	0	0	0	0	0
11	19/12/2007	CRNEL PORTILLO	CAMPOVERDE	VENDAVALES (VIENTOS FUERTES)	0	0	0	0	41	0	8	0	0	0	0	0	0
12	20/12/2007	CRNEL PORTILLO	YARINACOCCHA	INCENDIO URBANO	0	0	0	6	0	1	0	0	0	0	0	0	0
13	24/12/2007	CRNEL PORTILLO	CAMPOVERDE	INCENDIO URBANO	0	0	0	22	0	4	0	0	0	0	0	0	0
14	25/12/2007	CRNEL PORTILLO	CAMPOVERDE	INCENDIO URBANO	0	0	0	21	0	4	0	0	0	0	0	0	0
TOTAL		EMER	DIEMBRE		0	0	0	124	46	24	9	0	0	0	0	0	0

Fuente: Dirección Nacional de Operaciones del INDECI - SINPAD
Elaboración: Oficina de Estadística y Telemática del INDECI





4.3 DESCRIPCIÓN POR DEPARTAMENTO, DE LAS PRINCIPALES EMERGENCIAS, DAÑOS Y ACCIONES REALIZADAS POR EL SINADECI CON MAPAS ILUSTRATIVOS

En esta parte se describen las principales emergencias clasificadas por departamento, indicando la provincia y el distrito donde ocurrieron, precisando también los nombres de los centros poblados, localidades o comunidades nativas. Cabe indicar que también se precisan los nombres de los ríos, quebradas o cerros y otros nombres que ayudan a localizar o focalizar la emergencia con su respectiva información de daños personales, materiales así como acciones de defensa civil realizadas por las entidades componentes del SINADECI.

4.3.1 DEPARTAMENTO DE AMAZONAS

En el departamento de Amazonas ocurrieron 208 emergencias las mismas que han sido reportadas en el Registro de Emergencias y Peligros -REMPE a través del SINPAD, de las cuales se describen las principales emergencias:

PROVINCIA BAGUA

Distrito: Imaza - Derrumbe de cerro

Hechos

Con fecha 22 de enero de 2007 a las 03:00 horas, se produjo derrumbe de tierra y lodo, a consecuencia de las lluvias fuertes, afectando a una vivienda en la localidad de Chiriaco, distrito Imaza.

Daños

10 personas afectadas
01 vivienda urbana afectada

Acciones

El Comité Distrital de Defensa Civil de Imaza, realizó la evaluación de daños y entregó apoyo logístico a las familias afectadas, consistentes en camas plegables de lona ¾ plaza, frazadas de 1 ½ plaza, raciones de alimento y calamina galvanizado corrugado de 1.8 mts.

Distrito: Aramango - Incendio urbano

Hechos

El 24 de abril de 2007 a las 15:00 horas, se produjo un incendio de una vivienda en la localidad de El Tayo, distrito Aramango.

Daños

07 personas damnificadas
01 vivienda, distrito Aramango.

Daños

04 personas damnificadas
01 vivienda urbana destruida
02 hectáreas de terreno de cultivo para riego destruidos
30 unidades de cuyes perdidos
01 unidad de porcinos perdidos

Acciones

El Comité Distrital de Defensa Civil de Aramango realizó la evaluación de daños y entregó apoyo logístico a las familias damnificadas, consistente en frazada de 1 ½ pulgada, colchón de espuma de ¾ de plaza x 2 ½ pulgada, kit de higiene, raciones de alimento, utensilios y calamina galvanizado corrugado de 2.2 mts.

Distrito: La Peca - Deslizamiento

Hechos

El 30 de julio de 2007 a las 02:30 horas, a consecuencia de las intensas precipitaciones pluviales, se produjeron deslizamientos de tierra y piedras, afectando a varias viviendas en la localidad de Bagua, distrito La Peca.

Daños

40 personas afectadas
08 viviendas urbanas afectadas

Acciones

El Comité Provincial de Defensa Civil de Bagua realizó la evaluación de daños y entregó apoyo logístico a las familias afectadas, consistente en saco de polipropileno.

Distrito: La Peca - Viento fuerte

Hechos

Con fecha 06 de octubre de 2007 a las 17:00 horas, se produjeron fuertes vientos, en la localidad de Bagua, distrito La Peca.

Daños

08 personas afectadas
02 viviendas urbanas afectadas

Acciones

El Comité Provincial de Defensa Civil de Bagua, realizó la evaluación de daños y entregó apoyo logístico a las familias afectadas, consistente en calamina galvanizado corrugado de 1.8 mts.

Distrito: Aramango - Incendio urbano

Hechos

El 20 de octubre de 2007, a las 09:00 horas, se produjo un incendio de una vivienda, en la localidad de Reserva Ujucano, distrito Aramango.

Daños

04 personas damnificadas
01 vivienda urbana destruida

Acciones

El Comité Distrital de Defensa Civil de Aramango, realizó la evaluación de daños y entregó apoyo logístico a las familias damnificadas, consistente en frazada de 1 ½ plaza, ropa usada, colchón de espuma de ¾ de plaza x 2 ½ pulgada, kit de higiene, raciones de alimento, utensilios y calamina galvanizado corrugado de 1.8 mts.

Distrito: Copallin - Incendio urbano

Hechos

Con fecha 06 de noviembre de 2007, se produjo el incendio de una vivienda, en la localidad de José Olaya, distrito Bagua.

Daños

05 personas afectadas
01 vivienda urbana afectada

Acciones

La Dirección Regional de Defensa Civil de Amazonas, realizó la evaluación de daños y entregó apoyo logístico a las familias afectadas, consistente en calamina galvanizado corrugado de 1.8 mts.

PROVINCIA BONGARÁ

Distrito: Valera - Inundación

Hechos

El 22 de marzo de 2007, a las 16:00 horas, se produjo inundación, a consecuencia de las intensas lluvias,



ocasionando el desborde de la quebrada de Gocta, afectando varias viviendas, en la localidad Nuevo Horizonte, distrito Valera.

Daños

41 personas afectadas
09 viviendas urbanas afectadas
10% red de agua potable afectado

Acciones

El Comité Regional de Defensa Civil de Amazonas, realizó la evaluación de los daños y proporcionó apoyo logístico a las familias afectadas, consistente en barreta hexagonal de 1 ¼ x 1.80, carretilla Standard de 3PC, machete tipo sable, pala tipo corte y pala cuchara con mango de madera.

PROVINCIA CONDORCANQUI**Distrito: Nieva - Derrumbe de cerro****Hechos**

Con fecha 25 de junio de 2007 a las 20:30 horas, a consecuencia de las intensas precipitaciones de lluvia, se produjeron derrumbes, afectando varias viviendas en la localidad de Tampe, distrito Nieva.

Daños

32 personas damnificadas
06 viviendas urbanas afectadas

Acciones

El Comité Provincial de Defensa Civil de Condorcanqui realizó la evaluación de daños y entregó apoyo logístico a las familias damnificadas, consistente en frazadas de 1 ½ plaza, kit de higiene, raciones de alimento, utensilios y calaminas galvanizado corrugado de 2.2 mts.

Distrito: Nieva - Inundación**Hechos**

El 30 de agosto de 2007 a las 01:30 horas, a consecuencia de las precipitaciones pluviales, se desbordó el río Domingusa, inundando varias viviendas en la localidad de Bajo Canampa, distrito Nieva.

Daños

42 personas damnificadas
07 viviendas urbanas destruidas

Acciones

El Comité Provincial de Defensa Civil de Condorcanqui realizó la evaluación de daños y entregó apoyo logístico a las familias damnificadas, consistente en colcha de 1 ½ plaza, kit de higiene, raciones de alimento, utensilios y calaminas galvanizado corrugado de 1.8 mts.

Distrito: Nieva - Viento fuerte**Hechos**

Con fecha 30 de enero de 2007, a las 08:00 horas, se produjeron vientos fuertes, afectando viviendas de material rustico, en la localidad Bajo Cachiaco, distrito Nieva.

Daños

13 personas damnificadas
02 viviendas urbanas destruidas

Acciones

El Comité Provincial de Defensa Civil de Condorcanqui, realizó la evaluación de los daños y proporcionó apoyo logístico a las familias damnificadas, consistente en

ropa usada, colcha de 1 ½ plaza, raciones de alimento y calamina galvanizado corrugado de 1.8 mts.

Distrito: El Cenepa - Inundación**Hechos**

El 08 de octubre de 2007 a las 13:00 horas, se produjo una inundación, a consecuencia de las intensas lluvias, se desbordó la quebrada Shamatak Chico, afectando a la población y viviendas, en la localidad Shamatak Chico, distrito El Cenepa.

Daños

368 personas afectadas
46 viviendas urbanas afectadas

Acciones

La Dirección Regional de Defensa Civil de Amazonas, realizó la evaluación de los daños y proporcionó apoyo logístico a las familias afectadas, consistente en bobina de plástico y calamina galvanizado corrugado de 1.8 mts.

PROVINCIA CHACHAPOYAS**Distrito: La Jalca - Huayco****Hechos**

Con fecha 01 de enero de 2007 a las 14:00 horas, se produjo un huayco, a consecuencia de las fuertes precipitaciones en la localidad de Singache, distrito La Jalca.

Daños

05 personas damnificadas
01 vivienda urbana destruida
01 puente destruido
06 hectáreas de terreno de cultivo para riego destruidos

Acciones

El Comité Distrital de Defensa Civil de La Jalca Grande, realizó la evaluación de los daños y proporcionó apoyo logístico a las familias damnificadas, consistente en cama plegable, frazada de ½ plaza, raciones de alimento, herramientas y calamina galvanizado corrugado de 1.8 mts.

Distrito: La Jalca - Lluvia fuerte**Hechos**

El 23 de enero de 2007 a las 19:00 horas, se produjo lluvias fuertes, este fenómeno ha ocasionando inundaciones en áreas de cultivo, carreteras y viviendas, en la localidad de Jalca Grande, distrito La Jalca.

Daños

41 personas afectadas
06 viviendas urbanas afectadas
02 kilómetros de carreteras afectadas
05 kilómetros de carreteras destruidas
03 hectáreas de cobertura natural afectadas
04 hectáreas de cobertura natural destruidas
04 hectáreas de terreno de cultivo para riego afectados
06 hectáreas de terreno de cultivo para riego destruidos

Acciones

El Comité Distrital de Defensa Civil de La Jalca, realizó la evaluación de los daños y proporcionó apoyo logístico a las familias afectadas, consistente en barreta hexagonal de 1 ¼ x 1.80, carretilla estándar de 3PC, pico, pala y sacos de polipropileno.

**Distrito: Quinjalca - Lloclla (Huayco)****Hechos**

El 25 de marzo de 2007 a las 17:20 horas, se produjo lluvias fuertes, este fenómeno ha ocasionando huaycos en la localidad de Quinjalca provocando derrumbes ubicado en el km. 31 de la carretera Jumbilla – Cashac, perturbando el pase vehicular.

Daños

1500 personas afectadas
20 metros de carreteras afectadas.

Acciones

El Comité Distrital de Defensa Civil de Quinjalca, realizó la evaluación de daños y entregó apoyo logístico a las familias damnificadas, consistente en 04 barretas hexagonal de 1 ¼ x 1.80, 10 carretillas estándar de 3PC, 05 palas tipo corte recta y 05 palas cuchara c/mango

PROVINCIA UTCUBAMBA**Distrito: Jamalca - Lluvia fuerte****Hechos**

Con fecha 09 de febrero de 2007 a las 15:30 horas, se produjeron lluvias fuertes, causando el desborde de la quebrada Olon, afectando a varias viviendas, en la localidad Jamalca, distrito Jamalca.

Daños

18 personas afectadas
04 personas damnificadas
05 viviendas urbanas afectadas
01 vivienda urbana destruida

Acciones

El Comité Distrital de Defensa Civil de Jamalca, realizó la evaluación de los daños y proporcionó apoyo logístico a las familias afectadas y damnificadas, consistente en ropa usada, cama plegable de lona de ¾, frazada de 1 ½ plaza, raciones de alimento y calamina galvanizado corrugado de 1.8 mts.

Distrito: Cajaruro - Deslizamiento**Hechos**

El 22 de enero de 2007 a las 05:00 horas, se produjo deslizamiento de tierras, a consecuencia de las lluvias fuertes, destruyendo una vivienda en la localidad de Diamante Bajo, distrito Cajaruro.

Daños

08 personas damnificadas
01 vivienda urbana destruida

Acciones

El Comité Distrital de Defensa Civil de Cajaruro realizó la evaluación de daños y entregó apoyo logístico a las familias damnificadas, consistente en ropa usada, frazadas de ½ plaza, colchón de espuma de ¾ de plaza x 2 ½ pulgada, raciones de alimento, planchas de tripley y calamina galvanizado corrugado de 1.8 mts.

Distrito: Cajaruro - Incendio urbano**Hechos**

Con fecha 18 de septiembre de 2007, a las 21:00 horas, se produjo un incendio en una vivienda, en la localidad de Paraíso, distrito Cajaruro.

Daños

09 personas damnificadas
01 vivienda urbana destruida

Acciones

El Comité Distrital de Defensa Civil de Cajaruro, realizó la evaluación de daños y entregó apoyo logístico a las

familias damnificadas, consistente en parantes x 86, planchas de tripley y calamina galvanizado corrugado de 1.8 mts.

Distrito: Bagua Grande - Lluvia fuerte**Hechos**

El 12 de octubre de 2007 a las 22:00 horas, se produjeron fuertes precipitaciones pluviales, afectando a personas y viviendas, en las localidades de: El Huinco, El Salao y Maquiyacu Alto, distrito Bagua Grande.

Daños

313 personas afectadas
68 vivienda urbana afectadas

Acciones

La Dirección Regional de Defensa Civil de Amazonas, realizó la evaluación de daños y entregó apoyo logístico a las familias afectadas, consistente calamina galvanizado corrugado de 1.8 mts.

PROVINCIA LUYA**Distrito: Tingo - Aluvión****Hechos**

Con fecha 14 de febrero de 2007 a las 20:40 horas, se produjeron fuertes precipitaciones pluviales, causando el desborde de la laguna Huala, causando daños a la población, en la localidad Tingo, distrito Tingo.

Daños

20 personas damnificadas
02 viviendas urbanas destruidas
10 hectáreas de terreno de cobertura natural destruidas
10 hectáreas de terreno de cultivo para riego afectados

Acciones

El Comité Distrital de Defensa Civil de Luya, realizó la evaluación de los daños y proporcionó apoyo logístico a las familias damnificadas, consistente en ropa usada, colchón de espuma de 1 laza 2 ½ pulgada, frazada de 1 ½ plaza, kit de higiene, raciones de alimento, utensilios y calamina galvanizado corrugado de 2.2 mts.

Distrito: Ocumal - Incendio urbano**Hechos**

El 04 de noviembre de 2007 a las 19:30 horas, se produjo un incendio en una vivienda, a consecuencia de una cocina a leña, en la localidad de Chuquimal, distrito Ocumal.

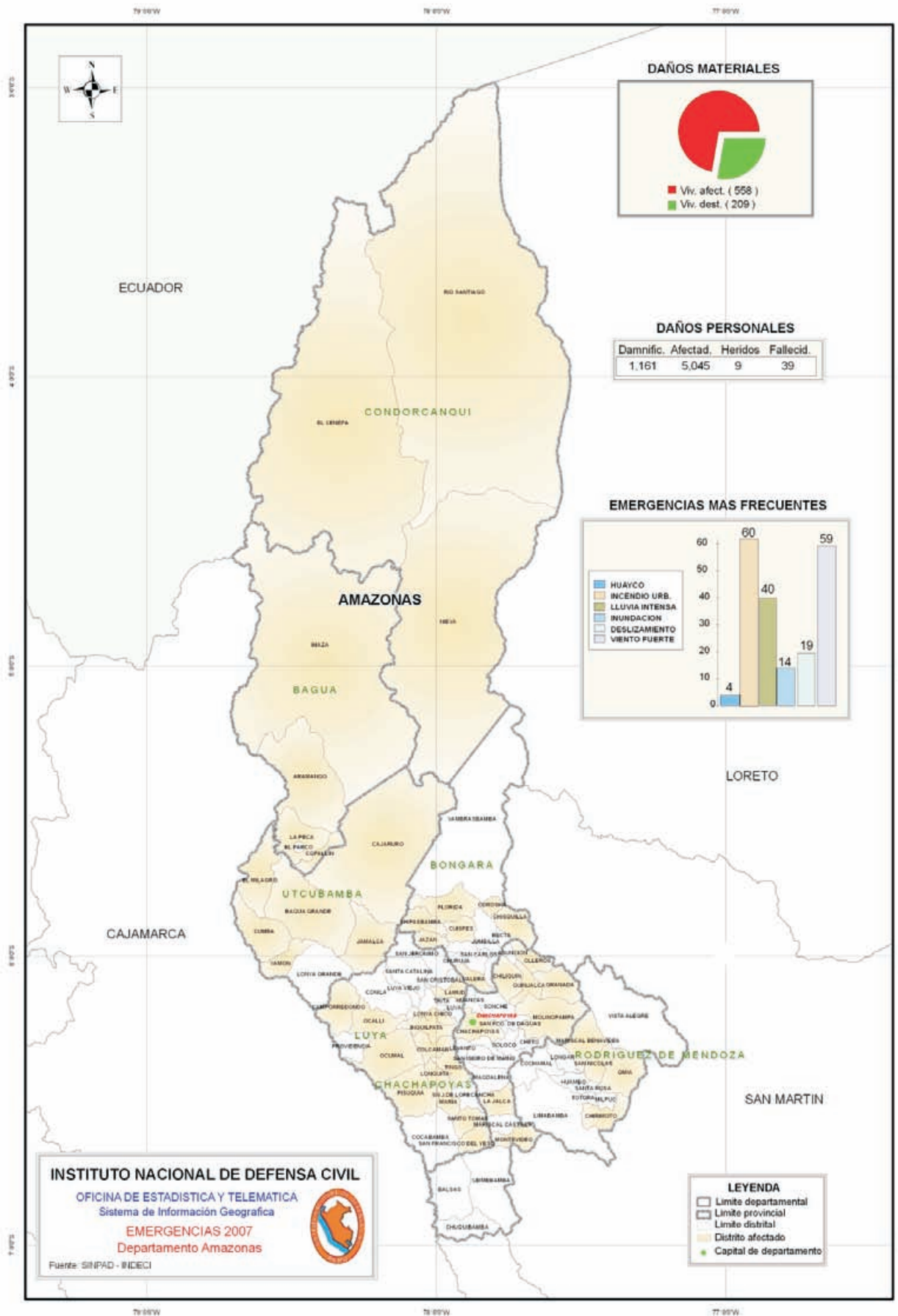
Daños

07 personas damnificadas
01 vivienda urbana destruida

Acciones

El Comité Distrital de Defensa Civil de Ocumal, realizó la evaluación de daños y entregó apoyo logístico a las familias damnificadas, consistente en frazadas de 1 ½ plaza, raciones de alimento, utensilios y calamina galvanizado corrugado de 1.8 mts.

Fuente: SINPAD – COEN – INDECI
Elaboración: Oficina de Estadística y Telemática del INDECI



4.3.2 DEPARTAMENTO DE ANCASH

En el departamento de Ancash han ocurrido según el reporte del SINPAD, 105 emergencias siendo las principales:

PROVINCIA CORONGO

Distrito: Corongo - Deslizamiento

Hechos

Con fecha 03 de septiembre de 2007, a las 15:00 horas, se produjeron deslizamiento de piedra y tierra, en la localidad de Aticara, distrito Corongo.

Daños

- 25 personas afectadas
- 05 viviendas urbanas afectadas
- 03 kilómetros de carretera afectadas
- 02 kilómetros de canal de riego afectados
- 01 reservorio afectado

Acciones

El Comité Regional de Defensa Civil de Ancash, realizó la evaluación de los daños y entregó apoyo logístico a las familias afectadas, consistente en barretas, carretillas, pala y pico de punta.

PROVINCIA HUARAZ

Distrito: Independencia - Lluvia intensa

Hechos

Con fecha 08 de enero de 2007, a las 16:30 horas, se produjeron intensas precipitaciones pluviales, inundando a varias viviendas, en la localidad de Shancayan, distrito Independencia.

Daños

- 74 personas afectadas
- 14 viviendas urbanas afectadas

Acciones

El Comité Distrital de Defensa Civil de Independencia, realizó la evaluación de los daños y entregó apoyo logístico a las familias afectadas, consistente en ropa, frazada de 1 ½ plaza, raciones de alimento, cocina de 02 hornilla de mesa y saco de polipropileno.

Distrito: Huaraz - Lluvia intensa

Hechos

El 10 de enero de 2007, a las 16:00 horas, se produjeron intensas lluvias acompañado de granizadas, en la localidad de Huaraz, distrito Huaraz.

Daños

- 125 personas afectadas
- 25 viviendas urbanas afectadas
- 40% de desagüe afectados
- 01 hectárea de cultivo de papa destruida
- 25 unidades de aves perdidas
- 85 unidades de animales menores perdidos

Acciones

El Comité Regional de Defensa Civil de Ancash, realizó la evaluación de los daños y entregó apoyo logístico a las familias afectadas, consistente en frazadas y sacos de polipropileno.

Distrito: Pira - Tormenta eléctrica

Hechos

Con fecha 24 de marzo de 2007, a las 20:00 horas, se produjeron vientos fuertes acompañado de tormenta

eléctrica, afectando varias viviendas, en la localidad de Pira, distrito Pira.

Daños

- 58 personas afectadas
- 11 viviendas urbanas afectadas

Acciones

El Comité Regional de Defensa Civil de Ancash, realizó la evaluación de los daños y entregó apoyo logístico a las familias afectadas consistente en barreta calaminas galvanizado corrugado 1.8 mts.

PROVINCIA HUARI

Distrito: Huari - Lluvia intensa

Hechos

El 11 de enero de 2007, a las 12:50 horas, se produjeron intensas lluvias, inundando varias viviendas, en la localidad de Huari, distrito Huari.

Daños

- 180 personas afectadas
- 30 viviendas urbanas afectadas
- 15 kilómetros de carreteras afectadas
- 05 kilómetros de camino rural afectados
- 03 kilómetros de canal de riego afectados

Acciones

El Comité Regional de Defensa Civil de Ancash, realizó la evaluación de los daños y posteriormente brindó apoyo logístico a las familias afectadas, consistente en ropa, frazadas de 1 ½ plaza, raciones de alimento, utensilios, cocina de 02 hornillas de mesa y carpa familiar de techo azul.

Distrito: Chavín de Huantar - Lluvia intensa

Hechos

Con fecha 12 de febrero de 2007, a las 16:00 horas, se registraron intensas lluvias, inundando varias viviendas, en la localidad de Chavín de Huantar, distrito Chavín de Huantar.

Daños

- 25 personas afectadas
- 05 viviendas urbanas afectadas
- 01 kilómetro de carretera afectada
- 01 kilómetro de canal de riego afectado

Acciones

El Comité Regional de Defensa Civil de Ancash, realizó la evaluación de los daños y posteriormente brindó apoyo logístico a las familias afectadas consistente en barreta hexagonal de 1 ¼ x 1.80, carretilla estándar de 2 pies cúbicos, hachas con mango de madera de 4 lb, pala tipo corte recta y pico de punta.

Distrito: Huacchis - Lluvia intensa

Hechos

El 16 de abril de 2007, a las 16:30 horas, se produjeron intensas lluvias, afectando a varias viviendas, en la localidad de Chavín de Huantar, distrito Huacchis.

Daños

- 10 personas afectadas
- 05 personas damnificadas
- 02 centros educativos destruidos
- 02 viviendas urbanas afectadas
- 01 vivienda urbana destruida

Acciones

El Comité Regional de Defensa Civil de Ancash, realizó la evaluación de los daños y entregó apoyo logístico a las familias afectadas y damnificadas, consistente en



frazada de 1 ½ plaza, colchón de espuma con forro 1.5 x 0.85 x 2, raciones de alimento, utensilios, cocina de 02 hornillas de mesa y bobina de plástico.

PROVINCIA HUAYLAS

Distrito: Caraz - Colapso de vivienda

Hechos

El 22 de marzo de 2007, a las 15:50 horas, se produjo el colapso de viviendas, a consecuencia del humedecimiento del cimiento de las columnas, en la localidad de Llacsho, distrito Caraz.

Daños

- 13 personas damnificadas
- 02 viviendas urbanas destruidas

Acciones

El Comité Regional de Defensa Civil de Ancash, realizó la evaluación de los daños y entregó apoyo logístico, a las familias damnificadas, consistente en ropa, frazadas de 1 ½ plaza, colchón de espuma con forro 1.75 x 0.65 x 2, raciones de alimento, utensilios, cocina de 02 hornillas de mesa y calamina galvanizado corrugado 1.8 mts.

PROVINCIA OCROS

Distrito: San Pedro - Lluvia intensa

Hechos

Con fecha 21 de marzo de 2007 a las 16:50 horas, se presentaron lluvias intensas acompañado de vientos fuertes, en la localidad de Coy Coy, distrito San Pedro.

Daños

- 02 kilómetros de carretera afectadas
- 06 unidades de puente afectados

Acciones

El Comité Regional de Defensa Civil de Ancash, realizó la evaluación de los daños y entregó apoyo logístico, para realizar obras de rehabilitación, consistente en barreta de 1 ¼ x 1.50 mts., carretilla Standard de 02 pies cúbicos, hacha con mango de madera de 4 Lb, pala pico corte y pico de punta.

Distrito: Santiago de Chilcas - Deslizamiento

Hechos

El 16 de agosto de 2007 a las 20:00 horas, se produjo deslizamiento del cerro Marancocho, a consecuencia de las lluvias intensas, afectando varias viviendas y personas, en la localidad de Santiago de Chilca, distrito Santiago de Chilca.

Daños

- 360 personas afectadas
- 140 personas damnificadas
- 72 viviendas urbanas afectadas
- 28 viviendas urbanas destruidas
- 01 kilómetro de carretera afectada
- 04 unidades de reservorios
- 01 hectárea de terreno de cobertura natural afectado
- 02 hectáreas de terreno de cobertura natural destruidos
- 400 unidades de ovino perdidos
- 150 unidades de porcino perdidos
- 200 unidades de vacuno perdidos

Acciones

El Comité Regional de Defensa Civil de Ancash, realizó la evaluación para la rehabilitación del reservorio,

apoyando con material logístico.

PROVINCIA PALLASCA

Distrito: Pallasca - Lluvia intensa

Hechos

El 30 de enero de 2007, a las 17:30 horas, se produjeron intensas precipitaciones pluviales, inundando varias viviendas, en la localidad de Pallasca, distrito Pallasca.

Daños

- 200 personas afectadas
- 50 personas damnificadas
- 40 viviendas urbanas afectadas
- 10 viviendas urbanas destruidas
- 02 kilómetros de carretera afectadas
- 01 kilómetro de carretera destruida
- 03 kilómetros de camino rurales afectados
- 03 kilómetros de caminos de riego destruidos
- 05 toneladas métricas de papa destruidas

Acciones

El Comité Regional de Defensa Civil de Pallasca, realizó la evaluación de los daños y entregó apoyo logístico a las familias afectadas y damnificadas consistente en frazadas de 1 ½ plaza, kit de higiene, raciones de alimento, cocina de 02 hornilla de mesa, utensilios, carretillas y calaminas galvanizado corrugado de 1.8 mts.

Provincia Antonio Raymondi

Distrito: Chaccho - Incendio urbano

Hechos

Con fecha 04 de septiembre de 2007, a las 16:00 horas, se produjo un incendio de una vivienda, en la localidad de Cocha, distrito Chaccho.

Daños

- 12 personas damnificadas
- 02 viviendas urbanas destruidas

Acciones

El Comité Distrital de Defensa Civil de Chaccho, realizó la evaluación de los daños y entregó apoyo logístico a las familias damnificadas, consistente en ropa, frazada de 1 ½ plaza, colchón de 1 ½ plaza, raciones de alimento, utensilio y calamina galvanizado corrugado de 1.8 mts.

PROVINCIA SIHUAS

Distrito: Quiches - Lluvia intensa

Hechos

El 15 de enero de 2007, a las 15:30 horas, se produjeron lluvias intensas, inundando varias viviendas, en la localidad de Quiches, distrito Quiches.

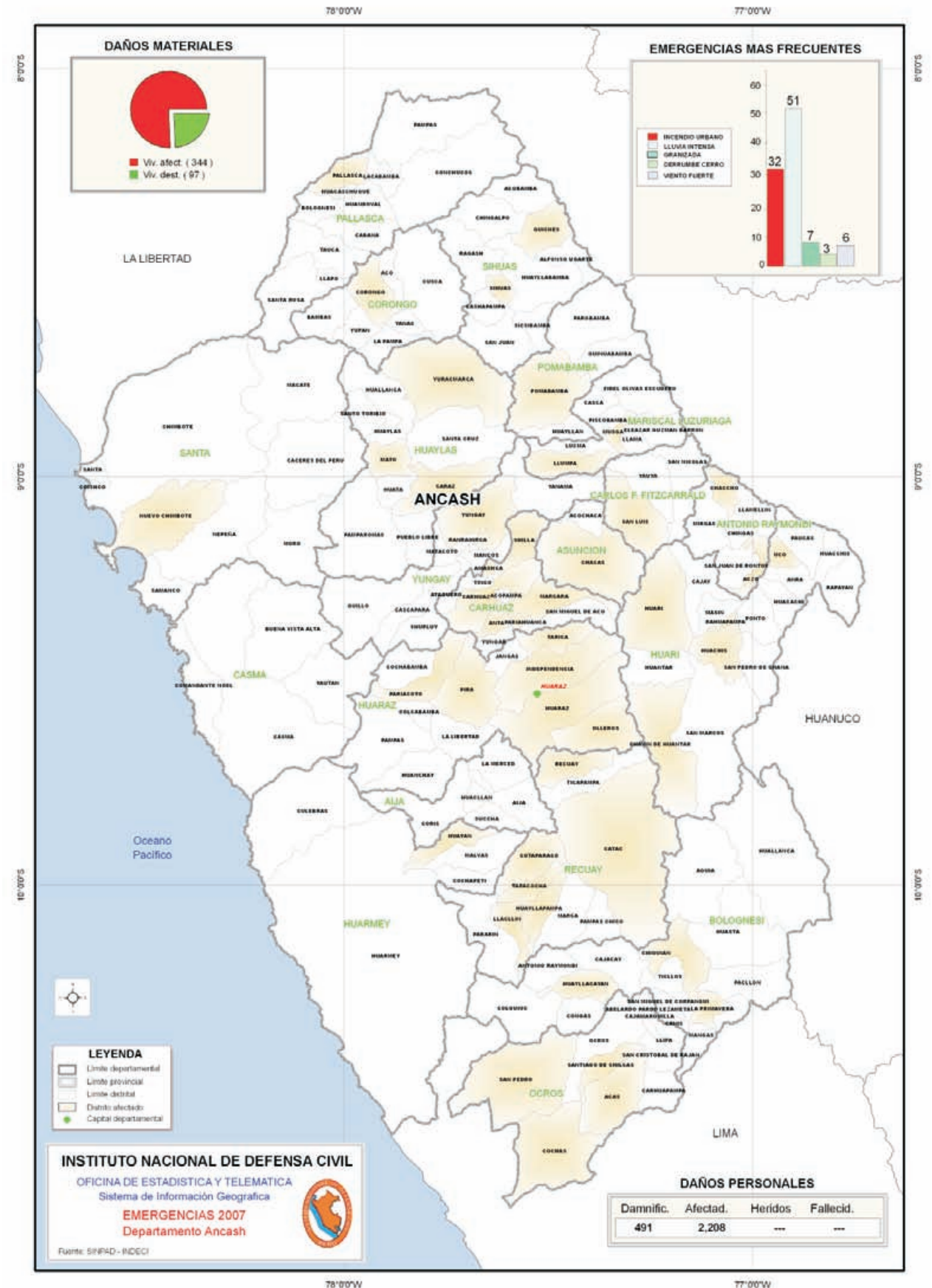
Daños

- 150 personas afectadas
- 05 kilómetros de carreteras afectadas

Acciones

El Comité Regional de Defensa Civil de Ancash, realizó la evaluación de los daños y entregó apoyo logístico a las familias afectadas, consistente en barreta de 1 ¼ x 1.50 mts, carretillas Standard de 2 pies cúbicos, machete, picos de punta y palas tipo corte.

Fuente: SINPAD – COEN – INDECI
Elaboración: Oficina de Estadística y Telemática del INDECI



**4.3.3 DEPARTAMENTO DE APURIMAC**

El departamento de Apurimac reporta el mayor número de emergencias con una cifra de 638 eventos que representa el 15.21% del total a nivel nacional, reportando también el mayor número de población afectada, con un total de 893 825 personas que representa el 53.77%, del total nacional; cabe indicar que gran parte de los eventos se refieren a las heladas y friaje que afectó a las poblaciones del departamento, dichas cifras son reportadas del SINPAD

PROVINCIA ABANCAY**Distrito: Abancay - Lluvia intensa****Hechos**

Con fecha 19 de enero de 2007, a las 20:00 horas, se produjeron intensas lluvias, causando inundaciones en varias viviendas, en la localidad de Abancay, distrito Abancay.

Daños

3500 personas afectadas
700 viviendas urbanas afectadas

Acciones

El Comité Provincial de Defensa Civil de Abancay, realizó la evaluación de los daños y entregó apoyo logístico a las familias afectadas, consistente en sacos de polipropileno.

Distrito: Abancay - Incendio forestal**Hechos**

Con fecha 05 de septiembre de 2007, a las 16:40 horas, debido a la quema de pastos se incendió una vivienda que se vio atrapada en fuego acompañado de fuertes vientos, en la localidad de Erayoc, comunidad Juan Velasco Alvarado a 45 km de la localidad de Ccarccatera, distrito Abancay, provincia Abancay.

Daños

06 personas afectadas
01 vivienda urbana destruida

Acciones

El Comité Provincial de Defensa Civil de Abancay realizó la evaluación de los daños y entregó apoyo logístico a las familias afectadas y damnificadas consistente en ropa, frazada de 1 ½ plaza, colchón de espuma de ¾ de plaza x 2 ½ pulgada, cama plegable de ¾ plaza, kit de higiene, raciones de alimento, utensilios, cocina de 02 hornillas, herramientas y calamina galvanizado corrugado de 1.8 mts.

Distrito: Circa - Lluvia intensa**Hechos**

El 28 de febrero de 2007 a las 10:00 horas, se produjeron fuertes precipitaciones pluviales, afectando a una vivienda, en la localidad de Parco, distrito Circa.

Daños

12 personas damnificadas
01 vivienda urbana destruida

Acciones

El Comité Regional de Defensa Civil de Apurimac realizó la evaluación de los daños y entregó apoyo logístico a las familias damnificadas consistente en ropa, frazada de 1 ½ plaza, colchón de espuma de ¾ de plaza x 2 ½ pulgada, cama plegable de ¾ plaza, raciones de alimento, utensilios, cocina de 02 hornillas y calamina galvanizado corrugado de 1.8 mts.

Distrito: Lambrama - Helada**Hechos**

Con fecha 19 de marzo de 2007 a las 04:00 horas, se produjo heladas que afectó a las localidades de: Chua, Lahuañe, Marjuni y Payancca, distrito Lambrama.

Daños

252 personas afectadas

Acciones

El Comité Distrital de Defensa Civil de Lambrama realizó la evaluación de los daños y entregó apoyo logístico a las familias afectadas consistente en ropa, frazada de 1 ½ plaza y botas de jebe.

Distrito: Lambrama - Lluvia intensa**Hechos**

El 20 de marzo de 2007, a las 02:00 horas, se produjeron constantes precipitaciones pluviales, afectando a personas y viviendas, en las localidades de: Caype y Sunchu, distrito Lambrama.

Daños

75 personas afectadas
15 viviendas urbanas afectadas

Acciones

El Comité Distrital de Defensa Civil de Lambrama realizó la evaluación de los daños y entregó apoyo logístico a las familias afectadas consistentes en planchas de triplex y calamina galvanizado corrugado de 2.2 mts.

PROVINCIA ANDAHUAYLAS**Distrito: Andahuaylas - Lluvia intensa****Hechos.****Daños**

08 personas damnificadas
01 vivienda urbana destruida

Acciones

El Comité Provincial de Defensa Civil de Andahuaylas, realizó la evaluación de los daños y entregó apoyo logístico a las familias damnificadas, consistente en frazada de 1 ½ plaza, ropa, cama plegable de lona ¾ plaza, raciones de alimento, cocina de 02 hornillas de mesa, utensilios y kit de alumbrado.

Distrito: Kishuara - Deslizamiento**Hechos**

El 06 de febrero de 2007, a las 03:00 horas, se produjeron fuertes precipitaciones pluviales y posteriormente, deslizamiento de tierra, en la localidad de Sotccomayo, distrito Kishuara.

Daños

20 personas afectadas
12 personas damnificadas
06 viviendas urbanas afectadas
02 viviendas urbanas destruidas
0.02 kilómetros de carretera afectas
0.04 kilómetros de canal de riego destruidos
0.5 hectáreas de habas destruidas
0.5 hectáreas de maíz destruidas

Acciones

El Comité Distrital Provincial de Defensa Civil de Kishuara, realizó la evaluación de los daños y entregó apoyo logístico a las familias afectadas y damnificadas, consistente en ropa, frazada de 1 ½ plaza, colchón de espuma de ¾ de plaza x 2 ½ pulgada, kit de higiene, cama plegable de lona de ¾ plaza, raciones de



alimento, utensilios, cocina de 02 hornillas de mesa y calamina galvanizado llana de de 2.2 mts.

Distrito: Huancarama - Deslizamiento**Hechos**

El 08 de marzo de 2007, a las 12:00 horas, se registraron deslizamientos de tierras por las intensas precipitaciones pluviales en la zona, afectando a personas y viviendas, en las localidades de: Arcahua, Huancarama y Sotapa, distrito Huancarama.

Daños

35 personas afectadas
05 personas damnificadas
06 viviendas urbanas afectadas
01 vivienda urbana destruida

Acciones

El Comité Distrital de Defensa Civil de Huancarama realizó la evaluación de los daños y entregó apoyo logístico a las familias afectadas y damnificadas consistente en ropa, frazada de 1 ½ plaza, colchón de espuma de ¾ de plaza x 2 ½ pulgada, cama plegable de ¾ plaza, kit de higiene, raciones de alimento, utensilios, cocina de 02 hornillas, herramientas y calamina galvanizado corrugado de 1.8 mts.

Distrito: Andahuaylas - Inundación**Hechos**

Con fecha 09 de marzo de 2007 a las 14:00 horas, se produjeron constantes precipitaciones pluviales, ocasionando inundación que afectaron a personas y viviendas, en la localidad de Huancabamba, distrito Andahuaylas.

Daños

135 personas afectadas
27 viviendas urbanas destruidas

Acciones

El Comité Provincial de Defensa Civil de Andahuaylas realizó la evaluación de los daños y entregó apoyo logístico a las familias afectadas consistente en frazada de 1 ½ plaza, colchón de espuma de ¾ de plaza x 2 ½ pulgada, cama plegable de ¾ plaza, kit de higiene, raciones de alimento, utensilios, cocina de 02 hornillas, herramientas y carpas familiar pesadas.

PROVINCIA AYMARAES**Distrito: Chapimarca - Tormenta eléctrica****Hechos**

El 10 de enero de 2007 a las 16:00 horas, se produjeron fuertes precipitaciones pluviales acompañado por relámpagos y rayos, en la localidad de Ancobamba, distrito Chapimarca.

Daños

11 personas damnificadas
01 persona fallecida
01 vivienda urbana destruida

Acciones

El Comité Distrital de Defensa Civil de Chapimarca, realizó la evaluación de los daños y entregó apoyo logístico a las familias damnificadas, consistente en frazada de 1 ½ plaza, ropa, cama plegable de lona ¾ plaza, colchón de espuma de de ¾ de plaza x 2 ½ pulgada, raciones de alimento, cocina de 02 hornillas de mesa, utensilios y calamina galvanizado corrugado de 1.8 mts.

Distrito: Colcabamba - Lluvia intensa**Hechos**

Con fecha 25 de febrero de 2007, a las 19:30 horas, se produjeron la caída de lluvias intensas, que afectaron a viviendas, en la localidad de Colcabamba, distrito Colcabamba.

Daños

14 personas afectadas
02 viviendas urbanas afectadas

Acciones

El Comité Distrital de Defensa Civil de Colcabamba realizó la evaluación de los daños y entregó apoyo logístico a las familias afectadas, consistente en ropa, frazadas de 1 ½ plaza, colchón de espuma de ¾ de plaza x 2 ½ pulgada, cama plegable de lona de ¾ plaza, raciones de alimento, utensilios, cocina de 02 hornillas de mesa y calamina galvanizado corrugado de 1.8 mts.

Distrito: Colcabamba - Lluvia intensa**Hechos**

El 27 de marzo de 2007, a las 16:45 horas, se produjeron lluvias intensas, afectando a personas y viviendas, en la localidad de Colcabamba, distrito Colcabamba.

Daños

27 personas afectadas
05 viviendas urbanas afectadas

Acciones

El Comité Distrital de Defensa Civil de Colcabamba realizó la evaluación de los daños y entregó apoyo logístico a las familias afectadas consistente en ropa, frazada de 1 ½ plaza, raciones de alimento, utensilios y calamina galvanizado corrugado de 2.2 mts.

PROVINCIA COTABAMBAS**Distrito: Haquira - Incendio urbano****Hechos**

Con fecha 03 de enero de 2007 a las 10:00 horas, se produjo un incendio de una vivienda, en la localidad de Ccochapampa, distrito Haquira.

Daños

06 personas damnificadas
01 vivienda urbana destruida

Acciones

El Comité Regional de Defensa Civil de Apurimac, realizó la evaluación de los daños y entregó apoyo logístico a las familias damnificadas, consistente en frazada de 1 ½ plaza, kit de higiene, raciones de alimento, utensilio y calaminas galvanizado corrugado de 1.8 mts.

PROVINCIA CHINCHEROS**Distrito: Chincheros - Viento fuerte****Hechos**

Con fecha 01 de febrero de 2007, a las 16:20 horas, se registraron vendavales, en la localidad de Cayara, distrito Chincheros.

Daños

05 personas afectadas
01 vivienda urbana afectada

Acciones

El Comité Provincial de Defensa Civil de Chincheros realizó la evaluación de los daños y entregó apoyo logístico a las familias afectadas, consistente en

calamina galvanizado de 1.8 mts.

Distrito: Acobamba - Incendio urbano

Hechos

El 22 de enero de 2007, a las 10:30 horas, se produjo un incendio de una vivienda, en la localidad de Sarahuancay, distrito Acobamba.

Daños

04 personas damnificadas
01 vivienda urbana destruida

Acciones

El Comité Distrital de Defensa Civil de Acobamba, realizó la evaluación de los daños y entregó apoyo logístico a las familias damnificadas, consistente en ropa, frazadas de 1 ½ plaza, colchón de espuma de ¾ de plaza x 2 ½ pulgada, raciones de alimento, utensilios, cocina de 02 hornilla de mesa y calamina galvanizado corrugado de 1.8 mts.

Distrito: Ongoy – Viento fuerte

Hechos

Con fecha 27 de noviembre de 2007, a las 19:00 horas, se registraron vendavales fuertes, alarmaron a las comunidades de Mollepata, Porvenir, Cllapayoc y Pajanscca en la localidad de Mollepata, distrito Ongoy, provincia Chincheros.

Daños

20 personas afectadas
04 viviendas urbanas afectadas

Acciones

El Comité Distrital de Defensa Civil de Ongoy, realizó la evaluación de los daños y entregó apoyo logístico a las familias damnificadas, consistente en raciones de alimento y 60 calaminas galvanizado corrugado de 1.8 mts.

PROVINCIA GRAU

Distrito: Chuquibambilla - Lluvia intensa

Hechos

Con fecha 07 de enero de 2007 a las 15:00 horas, se produjeron lluvias intensas, afectando a una vivienda en la localidad de Chuquibambilla, distrito de Chuquibambilla.

Daños

06 personas damnificadas
01 vivienda urbana destruida

Acciones

El Comité Provincial de Defensa Civil de Grau, realizó la evaluación de los daños y entregó apoyo logístico a las familias damnificadas, consistente en ropa, frazada de 1 ½ plaza, kit de higiene, colchón de espuma de ¾ de plaza x 2 ½ pulgada, raciones de alimento, utensilios, cocina de 02 hornillas de mesa, herramientas y calamina galvanizado corrugado 1.8 mts.

Distrito: Huayllati - Viento fuerte

Hechos

El 27 de febrero de 2007, a las 19:00 horas, se produjeron vientos fuertes, afectando a varias viviendas, en la localidad de Huayllati, distrito Huayllati.

Daños

20 personas afectadas
05 viviendas urbanas afectadas

Acciones

El Comité Distrital de Defensa Civil de Huayllati realizó

la evaluación de los daños y entregó apoyo logístico a las familias afectadas, consistente en calamina galvanizado corrugado de 1.8 mts.

Distrito: Gamarra - Inundación

Hechos

Con fecha 01 de marzo de 2007 a las 04:00 horas, se produjeron fuertes precipitaciones e inundaciones de varias viviendas, en la localidad de Paccaypata, distrito Gamarra.

Daños

52 personas afectadas
15 viviendas urbanas afectadas

Acciones

El Comité Distrital de Defensa Civil de Gamarra, realizó la evaluación de los daños y entregó apoyo logístico a las familias afectadas, consistente en ropa, colchón de espuma de ¾ plaza x 2 ½ pulgada, frazada de 1 ½, cama plegable de lona de ¾, raciones de alimento, utensilios, cocina de 02 hornillas de mesa, carpas familiar pesada y bobina de plástico.

Distrito: Progreso - Helada

Hechos

El 07 de marzo de 2007, se produjo baja temperatura originada por las heladas, afectando la salud de los habitantes y los cultivos en la localidad de Progreso, distrito Progreso.

Daños

545 personas afectadas

Acciones

El Comité Distrital de Defensa Civil de Progreso realizó la evaluación de los daños y entregó apoyo logístico a las familias afectadas, consistente ropa y frazadas de 1 ½ plaza.

Distrito: Gamarra - Lluvia intensa

Hechos

Con fecha 19 de marzo de 2007, a las 16:35 horas, se produjeron precipitaciones pluviales, afectando a personas y viviendas, en las localidades de: Chahuapuquio, Llicchivilca, Paccaypata, Palpacachi y Urihuire, distrito Gamarra.

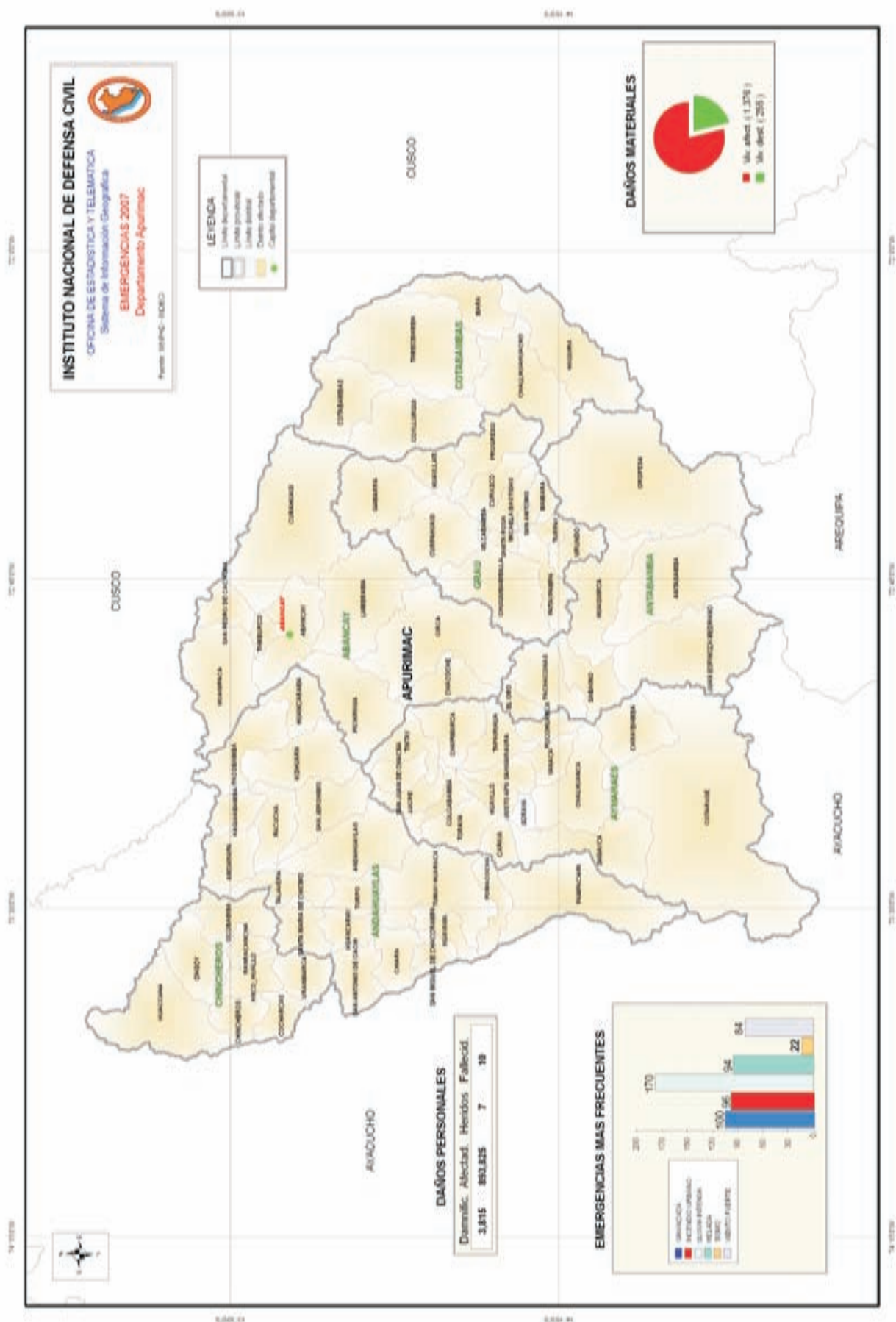
Daños

80 personas afectadas
35 personas damnificadas
30 viviendas urbanas afectadas
11 viviendas urbanas destruidas

Acciones

El Comité Distrital de Defensa Civil de Gamarra realizó la evaluación de los daños y entregó apoyo logístico a las familias afectadas y damnificadas consistente en ropa, frazada de 1 ½ plaza, colchón de espuma de ¾ de plaza x 2 ½ pulgada, cama plegable de ¾ plaza, kit de higiene, raciones de alimento, utensilios, cocina de 02 hornillas, herramientas y calamina galvanizado llana de 2.2 mts.

Fuente: SINPAD – COEN – INDECI
Elaboración: Oficina de Estadística y Telemática del INDECI



**4.3.4 DEPARTAMENTO DE AREQUIPA**

En el departamento de Arequipa han ocurrido según el reporte del SINPAD, 148 emergencias siendo las principales:

PROVINCIA AREQUIPA**Distrito: Santa Isabel de Sigvas - Lluvia intensa**
Hechos

Con fecha 08 de enero de 2007, se produjeron fuertes precipitaciones pluviales, afectando a personas y viviendas, en las localidades de: Betancurt, Las Laderas, Luclla, Pitay, Quilcapampa, Ranchería, San Basilo, San Luis, Santa Isabel de Sigvas y Sondor, distrito Santa Isabel de Sigvas.

Daños

889 personas afectadas
262 viviendas urbanas afectadas

Acciones

El Comité Distrital de Defensa Civil de Santa Isabel de Sigvas, realizó la evaluación de los daños y entregó apoyo logístico a las familias afectadas, consistente en bobina de plástico.

Distrito: Santa Juan de Sigvas - Lluvia intensa
Hechos

El 08 de enero de 2007, se produjeron lluvias intensas, afectando a personas y viviendas, en las localidades de: Alto Sigvas, Los Geranios, San Juan de Sigvas y Tambillo, distrito San Juan de Sigvas.

Daños

883 personas afectadas
274 viviendas urbanas afectadas

Acciones

El Comité Distrital de Defensa Civil de San Juan de Sigvas, realizó la evaluación de los daños y entregó apoyo logístico a las familias afectadas, consistente en bobina de plástico.

Distrito: Mollebaya - Lluvia intensa
Hechos

Con fecha 19 de febrero de 2007, se produjeron lluvias intensas, causando daños a la población, en las localidades de: Machaguaya y Pampa del Pajonal - Alcosa, distrito Mollebaya.

Daños

46 personas afectadas
13 viviendas urbanas afectadas

Acciones

El Comité Distrital de Defensa Civil de Mollebaya, realizó la evaluación de los daños y entregó apoyo logístico a las familias afectadas consistente en sacos de polipropileno.

Distrito: San Juan de Tarucani - Helada
Hechos

El 07 de marzo de 2007, se registraron bajas temperaturas por la helada, acompañado por lluvias intensas, causando daños a la población, en la localidad de Huayllacucho, distrito San Juan de Tarucani.

Daños

392 personas afectadas
141 viviendas urbanas afectadas

Acciones

El Comité Distrital de Defensa Civil de San Juan de Tarucani, realizó la evaluación de los daños y entregó apoyo logístico a las familias afectadas consistente en ropa y bobina de plástico.

Distrito de San Juan de Tarucani - Heladas**Hechos**

Con fecha 11 de junio de 2007, se produjeron presencia de bajas temperaturas, afectando a la población con enfermedades respiratorias, distrito San Juan de Sigvas..

Daños

481 personas afectadas,

Acciones

El Comité Distrital de Defensa Civil realizó la evaluación de los daños y entregó apoyo logístico a las familias afectadas consistente en frazadas de 1 ½ plaza.

Distrito: La Joya - Helada**Hechos**

Con fecha 10 de septiembre 2007, se presentaron bajas temperaturas, afectando a la población, en las localidades de: Benito Lazo, El Triunfo, La Joya, Los medianos, Palca, Pueblo Libre, distrito La Joya.

Daños

1149 personas afectadas

Acciones

El Comité Distrital de Defensa Civil de La Joya realizó la evaluación de los daños y entregó apoyo logístico a las familias afectadas consistente en ropa.

PROVINCIA CARAVELI**Distrito: Caraveli - Lluvia intensa**

Con fecha 08 de abril de 2007, se produjeron precipitaciones pluviales, afectando a personas y viviendas, en el Asentamiento Humano Ciudad de Dios en el distrito de Caraveli.

Daños

14 personas afectadas
02 viviendas urbanas afectadas

Acciones

El Comité Distrital de Defensa Civil de Caraveli, realizó la evaluación de los daños y entregó apoyo logístico a las familias afectadas consistente en calamina galvanizado llana 2.2 mts.

PROVINCIA CASTILLA**Distrito: Chachas - Nevada****Hechos**

El 15 de marzo de 2007, se produjeron nevada, causando daños a la población, en la localidad de Tolconi, distrito Chachas.

Daños

462 personas afectadas
20 viviendas urbanas afectadas

Acciones

El Comité Distrital de Defensa Civil de Chachas, realizó la evaluación de los daños y entregó apoyo logístico a las familias afectadas consistente en ropa, frazada de 1 ½ plaza y bobina de plástico.

Distrito: Chilcaymarca - Granizada**Hechos**

Con fecha 15 de marzo de 2007, se produjeron



granizadas, causando daños a la población, en las localidades de: Chapacoco, Chilcaymarca y Huilluco, distrito Chilcaymarca.

Daños

793 personas afectadas
11 personas damnificadas
253 viviendas urbanas afectadas
07 viviendas urbanas destruidas

Acciones

El Comité Distrital de Defensa Civil de Chilcaymarca, realizó la evaluación de los daños y entregó apoyo logístico a las familias afectadas y damnificadas consistente en ropa, frazada de 1 ½ plaza, cama plegable, colchón de espuma de de ¾ de plaza x 2 ½ pulgada, raciones de alimento, utensilios y bobina de plástico.

PROVINCIA CAYLLOMA**Distrito: Lluta - Lluvia intensa****Hechos**

El 18 de enero de 2007, se produjeron lluvias intensas, afectando a personas y viviendas, en la localidad de Lluta, distrito de Lluta.

Daños

96 personas afectadas
25 viviendas urbanas afectadas

Acciones

El Comité Distrital de Defensa Civil de Lluta, realizó la evaluación de los daños y entregó apoyo logístico a las familias afectadas, consistente en bobina de plástico.

Distrito: Lluta - Lluvia intensa**Hechos**

Con fecha 18 de enero de 2007, se produjeron precipitaciones pluviales, afectando a personas y viviendas, en la localidad de Taya, distrito de Lluta.

Daños

147 personas afectadas
26 viviendas urbanas afectadas

Acciones

El Comité Distrital de Defensa Civil de Lluta, realizó la evaluación de los daños y entregó apoyo logístico a las familias afectadas consistente en bobina de plástico y calamina galvanizado corrugado de 1.8 mts.

Distrito: Caylloma - Viento fuerte**Hechos**

El 22 de enero de 2007, se produjeron vientos fuertes, causando daños a la población, en la localidad de Caylloma, distrito de Caylloma.

Daños

05 personas damnificadas
01 vivienda urbana afectada

Acciones

El Comité Distrital de Defensa Civil de Caylloma, realizó la evaluación de los daños y entregó apoyo logístico a las familias damnificadas consistente en frazadas de 1 ½ plaza, raciones de alimento, utensilios y bidón sansón de 140 lts con tapa.

Distrito: Tuti - Helada**Hechos**

Con fecha 20 de junio 2007, se presentaron bajas temperaturas, afectando a la población, de los anexos de: Huallaja y Ran Ran, distrito Tuti.

Daños

600 personas afectadas

Acciones

El Comité Distrital de Defensa Civil de Tuti realizó la evaluación de los daños y entregó apoyo logístico a las familias afectadas consistente en frazadas de 1 ½ plaza y ropas usada de la Aduana de Arequipa.

Distrito: Tisco - Nevada**Hechos**

Con fecha 15 de febrero de 2007, se reportaron caída de nevada, afectando a la población, en las localidades de: Challuta, Chucurana, Cota Cota, Maqueruyo, Quenco Calacala, Tarucamarca y Tisco, distrito Tisco.

Daños

1089 personas afectadas
258 viviendas urbanas afectadas

Acciones

El Comité Distrital de Defensa Civil de Tisco, realizó la evaluación de los daños y entregó apoyo logístico a las familias afectadas consistente en ropa y bobina de plástico.

Distrito: Lluta - Viento fuerte**Hechos**

El 21 de febrero de 2007, se produjeron vientos fuertes y lluvias, causando daños a la población, en la localidad de Lluta, distrito Lluta.

Daños

1585 personas damnificadas
319 viviendas urbanas afectadas

Acciones

El Comité Distrital de Defensa Civil de Lluta, realizó la evaluación de los daños y entregó apoyo logístico a las familias damnificadas consistente en bobina de plástico y calamina galvanizado corrugado de 1.8 mts.

Distrito: Lluta - Nevada**Hechos**

Con fecha 27 de febrero de 2007, se produjeron fuertes nevadas y precipitaciones pluviales, causando daños a la población, en la localidad de Taya, distrito Lluta.

Daños

354 personas damnificadas
138 viviendas urbanas afectadas

Acciones

El Comité Distrital de Defensa Civil de Lluta, realizó la evaluación de los daños y entregó apoyo logístico a las familias damnificadas consistente en ropa, frazada de banderita de 1 ½ plaza y bobina de plástico.

Distrito: Lluta - Granizada**Hechos**

El 28 de febrero de 2007, se produjeron granizadas acompañado por lluvias fuertes, causando daños a la población, en la localidad de Querque, distrito Lluta.

Daños

163 personas afectadas
49 viviendas urbanas afectadas

Acciones

El Comité Distrital de Defensa Civil de Lluta, realizó la evaluación de los daños y entregó apoyo logístico a las familias afectadas consistente en ropa y bobina de plástico.

Distrito: Chivay - Helada

**Hechos**

Con fecha 13 de marzo de 2007, se produjeron bajas temperaturas, causando daños a la población, en la localidad de Anansaya, distrito Chivay.

Daños

104 personas afectadas
34 viviendas urbanas afectadas

Acciones

El Comité Provincial de Defensa Civil de Caylloma, realizó la evaluación de los daños y entregó apoyo logístico a las familias afectadas consistente en ropa y bobina de plástico.

Distrito: Cabanaconde - Helada**Hechos**

El 22 de marzo de 2007, se registraron bajas temperaturas acompañado de precipitaciones pluviales, afectando a la población, en las localidades de: Acpi y Cabanaconde, distrito Cabanaconde.

Daños

505 personas afectadas
172 viviendas urbanas afectadas

Acciones

El Comité Distrital de Defensa Civil de Cabanaconde, realizó la evaluación de los daños y entregó apoyo logístico a las familias afectadas consistente en ropa y bobina de plástico.

Distrito: Caylloma - Nevada**Hechos**

Con fecha 02 de abril de 2007, se produjeron nevadas, afectando a la población, en las localidades de: Antayaque, Apacheta Rajada, Aparuyo, Caylloma, Chinosiri, Pusa Pusa, Santa Rosa, Sotocaya y Talta Huarahuarco, distrito Caylloma.

Daños

1658 personas afectadas
382 viviendas urbanas afectadas

Acciones

El Comité Distrital de Defensa Civil de Caylloma realizó la evaluación de los daños y entregó apoyo logístico a las familias afectadas consistente en ropa y bobina de plástico.

Distrito: Callalli - Lluvia intensa**Hechos**

Con fecha 20 de abril de 2007, se produjeron precipitaciones pluviales, afectando a personas y viviendas, en el Anexo de Cauca en el distrito de Callalli

Daños

81 personas afectadas

Acciones

El Comité Distrital de Defensa Civil de Callalli, realizó la evaluación de los daños y entregó apoyo logístico a las familias afectadas consistente en ropa.

Distrito: San Antonio de Chuca - Helada**Hechos**

El 03 de junio de 2007, se produjeron bajas temperaturas, afectando a la población, en las localidades de: Chaca, Colca, Imata, Pillote, Pilloniya, Vincocaya, y Vizcachani, distrito San Antonio de Chuca.

Daños

1170 personas afectadas

Acciones

El Comité Distrital de Defensa Civil de San Antonio de Chuca realizó la evaluación de los daños y entregó apoyo logístico a las familias afectadas consistente en ropa y bobina de plástico.

PROVINCIA CONDESUYOS**Distrito: Salamanca - Lluvia intensa****Hechos**

Con fecha 07 de febrero de 2007, se produjeron fuertes precipitaciones, causando daños a la población, en la localidad de Salamanca, distrito de Salamanca.

Daños

453 personas afectadas
130 viviendas urbanas afectadas

Acciones

El Comité Distrital de Defensa Civil de Salamanca, realizó la evaluación de los daños y entregó apoyo logístico a las familias afectadas consistente en herramientas y carretilla estándar de 3PC.

Distrito: Andaray - Lluvia intensa**Hechos**

El 09 de marzo de 2007, se registraron lluvias intensas, causando daños a la población, en la localidad de Huamanmarca, distrito Andaray.

Daños

64 personas afectadas
19 viviendas urbanas afectadas

Acciones

El Comité Distrital de Defensa Civil de Andaray, realizó la evaluación de los daños y entregó apoyo logístico a las familias afectadas consistente en ropa y bobina de plástico.

Distrito: Chuquibamba - Lluvia intensa**Hechos**

El 13 de marzo de 2007, se registraron lluvias intensas, causando daños a la población y viviendas del Anexo de Chocanitayoc, distrito Chuquibamba.

Daños

50 personas afectadas
09 viviendas urbanas afectadas

Acciones

El Comité Distrital de Defensa Civil de Chuquibamba, realizó la evaluación de los daños y entregó apoyo logístico a las familias afectadas consistente en ropa y bobina de plástico.

Distrito: Chichas - Lluvia intensa**Hechos**

Con fecha 22 de abril de 2007, se produjeron lluvias intensas, afectando a la población, en las localidades de: Acchapuna, Cahuanota, Chanchallay, Chichas, Queñuamarca, Santa Catalina, Yachanguillo y Yanque, distrito Chichas.

Daños

782 personas afectadas
312 viviendas urbanas afectadas

Acciones

El Comité Distrital de Defensa Civil de Chichas, realizó la evaluación de los daños y entregó apoyo logístico a las familias afectadas consistente en ropa y bobina de plástico.

Distrito: Cayarani – Tormenta eléctrica**Hechos**

Con fecha 04 de abril de 2007, se produjeron tormentas eléctricas, afectando a la población, en el Anexo de Sulpumayo, distrito de Cayarani en la provincia de Condesuyos.

Acciones

El Comité Distrital de Defensa Civil de Cayarani, realizó la evaluación de los daños y entregó apoyo logístico a las familias afectadas y damnificadas consistente en frazada de 1 ½ plaza, ropa usada, cama plegable de 1 plaza, colchón de algodón de ¾ plaza, raciones de alimento, cocina de 02 hornillas de mesa, utensilios y calamina plegable de 1 plaza.

Distrito: Cayarani - Incendio urbano**Hechos**

El 10 de agosto de 2007, se produjo un incendio, afectando viviendas, en la localidad de Challa, distrito Cayarani.

Daños

14 personas afectadas
13 personas damnificadas
02 viviendas urbanas afectadas
04 viviendas urbanas destruidas

Acciones

El Comité Distrital de Defensa Civil de Cayarani, realizó la evaluación de los daños y entregó apoyo logístico a las familias afectadas y damnificadas consistente en frazada de 1 ½ plaza, cama plegable de 1 plaza, colchón de algodón de ¾ plaza, raciones de alimento, cocina de 02 hornillas de mesa, utensilios y calamina plegable de 1 plaza.

PROVINCIA LA UNIÓN**Distrito: Alca - Lluvia intensa****Hechos**

Con fecha 14 de febrero de 2007, a consecuencia de las intensas lluvias que cayeron en la zona, se produjo un huayco causando daños a la población, en las localidades de: Alca, Cahuana y Lucha, distrito de Alca.

Daños

111 personas damnificadas
19 vivienda urbana afectada

Acciones

El Comité Distrital de Defensa Civil de Alca, realizó la evaluación de los daños y entregó apoyo logístico a las familias damnificadas consistente en ropa, frazadas de 1 ½ plaza, camarote metal de 1 plaza, colchón de espumas, raciones de alimento, utensilios, herramientas y carpas variables usadas.

Distrito: Toro - Helada**Hechos**

El 18 de septiembre de 2007, se produjeron bajas temperaturas, afectando a la población, en las localidades de: Ancaro, Caspi, Cupe, Huachuy, Llallihua, Siringay y Toro, distrito Toro.

Daños

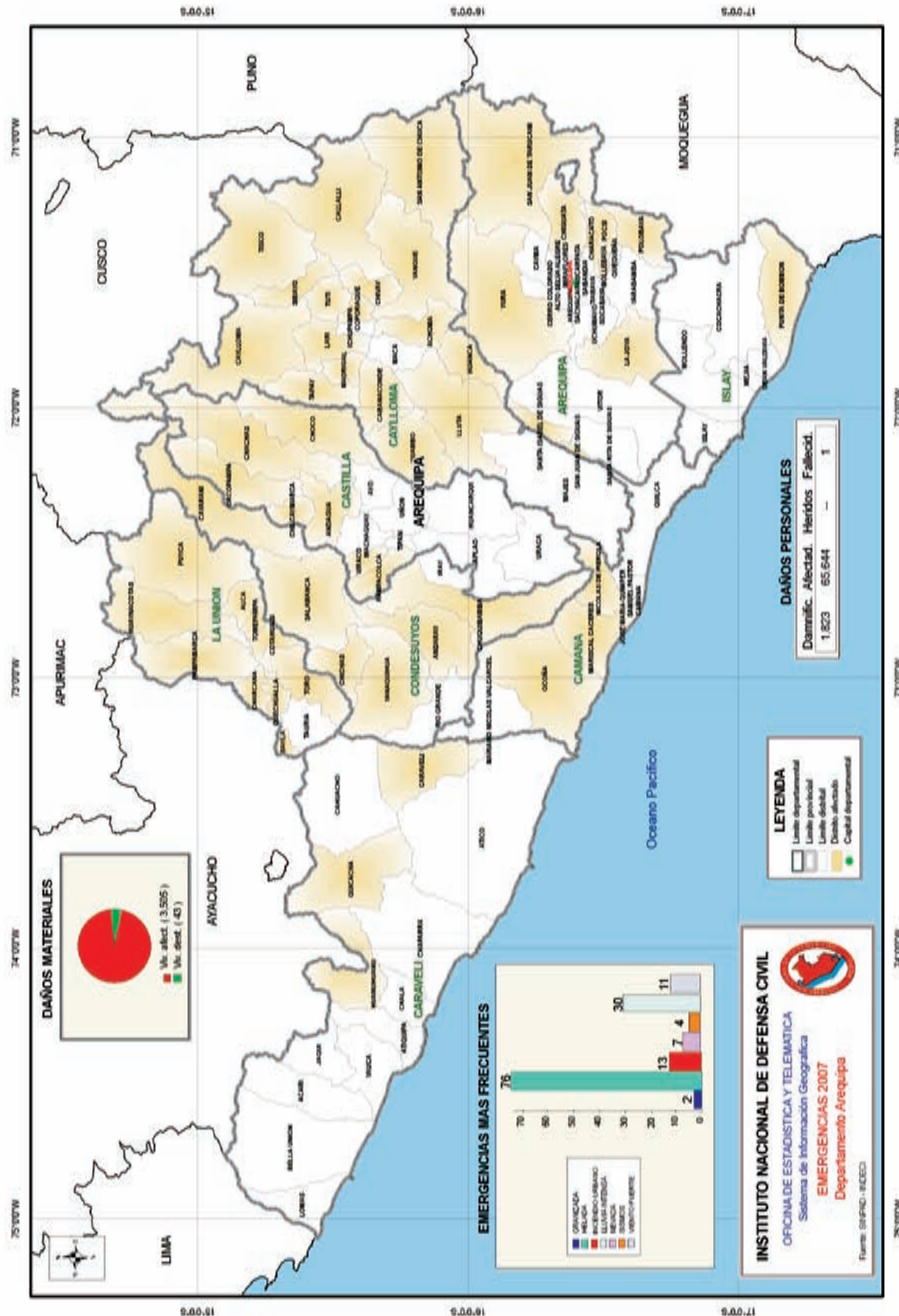
273 personas afectadas

Acciones

El Comité Distrital de Defensa Civil de Toro, realizó la evaluación de los daños y entregó apoyo logístico a las familias afectadas consistente en ropa.

Fuente: SINPAD – COEN – INDECI

Elaboración: Oficina de Estadística y Telemática del INDECI



4.3.5 DEPARTAMENTO DE AYACUCHO

En el departamento de Ayacucho han ocurrido según el reporte del SINPAD, 83 emergencias siendo las principales:

PROVINCIA CANGALLO

Distrito: Los Morochucos - Incendio urbano Hechos

Con fecha 15 de febrero de 2007, se produjo un incendio de una vivienda, en la localidad de Juscaymarca, distrito Los Morochucos.

Daños
04 personas damnificadas
01 vivienda urbana destruida

Acciones
El Comité Regional de Defensa Civil de Ayacucho, realizó la evaluación de los daños y entregó apoyo logístico a las familias damnificadas consistente en frazada de 1 ½ plaza, raciones de alimento, kit de higiene y calamina galvanizado corrugado de 1.8 mts.

Distrito: Chuschi - Granizada Hechos

El 23 de enero de 2007, se produjo una fuerte granizada acompañado de intensas lluvias, en la localidad de Chuschi, distrito Chuschi.

Daños
22 personas afectadas
11 viviendas urbanas afectadas

Acciones
El Comité Regional de Defensa Civil de Ayacucho, realizó la evaluación de los daños y entregó apoyo logístico a la familia afectada consistente en ropa, raciones de alimento, kit de higiene y bidón de plástico de 131 lts.

Distrito: Chuschi - Viento fuerte Hechos

Con fecha 08 de octubre de 2007, se produjeron vientos fuertes, en la localidad de Puncupata, distrito Chuschi.

Daños
01 centro educativo afectado

Acciones
El Comité Regional de Defensa Civil de Ayacucho, realizó la evaluación de los daños y entregó apoyo logístico, consistente en calamina galvanizado corrugado de 1.8 mts.

PROVINCIA HUANTA

Distrito: Huanta - Helada Hechos

El 19 de febrero de 2007, se registraron bajas temperaturas, afectando a la población, en la localidad de Huanta, distrito Huanta.

Daños
2500 personas afectadas

Acciones
El Comité Regional de Defensa Civil de Ayacucho, realizó la evaluación de los daños y entregó apoyo logístico a las familias afectadas, consistente en ropa y frazada de 1 ½ plaza.

Distrito: Santillana - Incendio urbano Hechos

Con fecha 14 de enero de 2007, se produjo un incendio produjo un incendio, en la localidad de Ingenio, distrito Santillana.

Daños
05 personas afectadas
01 persona urbana afectada

Acciones
El Comité Regional de Defensa Civil de Ayacucho, realizó la evaluación de los daños y entregó apoyo logístico a las familias afectadas, consistente en ropa, raciones frías de alimento, kit de higiene, bidón plástico de 131 lts y calamina corrugado de 1.8 mts.

PROVINCIA HUAMANGA

Distrito: Vinchos - Incendio urbano Hechos

El 04 de marzo de 2007, se produjo un incendio, en la localidad de San Juan de Culluhuancca, distrito Vinchos.

Daños
06 personas damnificadas
01 vivienda urbana afectada

Acciones
El Comité Regional de Defensa Civil de Ayacucho, realizó la evaluación de los daños y entregó apoyo logístico a las familias damnificadas, consistente en frazada de 1 ½ plaza, raciones de alimento, bidón de plástico y calamina galvanizado corrugado de 1.8 mts.

Distrito: Carmen Alto - Granizada Hechos

Con fecha 17 de enero de 2007, se produjeron granizadas y bajas temperaturas, en la localidad de Campanayoc, distrito Carmen Alto.

Daños
192 personas afectadas
32 viviendas urbanas afectadas

Acciones
El Comité Regional de Defensa Civil de Ayacucho, realizó la evaluación de los daños y entregó apoyo logístico a las familias afectadas, consistente en ropa y frazada de 1 ½ plaza.

Distrito: Ayacucho - Derrumbe Hechos

El 18 de enero de 2007, se produjo el derrumbe de una vivienda, a consecuencia de las lluvias torrenciales, en la localidad de Ayacucho, distrito Ayacucho.

Daños
06 personas damnificadas
01 vivienda urbana destruida

Acciones
El Comité Regional de Defensa Civil de Ayacucho, realizó la evaluación de los daños y entregó apoyo logístico a las familias damnificadas consisten ropa, cama plegable de lona de ¾ plaza, kit de higiene, raciones de alimento, utensilios y bidón de plástico de 131 lts.

Distrito: Ayacucho - Incendio urbano Hechos

Con fecha 22 de febrero de 2007, se produjo un incendio, afectando a una vivienda, en la localidad de



Mollepata, distrito Ayacucho.

Daños

- 05 personas afectadas
- 01 vivienda urbana afectada

Acciones

El Comité Regional de Defensa Civil de Ayacucho, realizó la evaluación de los daños y entregó apoyo logístico a las familias afectadas, consistente en frazada de 1 ½ plaza, kit de higiene, raciones de alimento y bidón plástico.

Distrito: Ayacucho - Sismo

Hechos

El 15 de agosto de 2007, se produjo un fuerte sismo, en la localidad de Ayacucho, distrito Carmen Alto.

Daños

- 250 personas afectadas
- 100 personas afectadas
- 50 viviendas urbanas afectadas
- 20 viviendas urbanas destruidas

Acciones

El Comité Regional de Defensa Civil de Ayacucho, realizó la evaluación de los daños y entregó apoyo logístico a las familias afectadas, consistente en utensilios de cocina, carpa familiar y calamina galvanizado corrugado de 1.8 mts.

Distrito: San Juan Bautista - Inundación

Hechos

Con fecha 22 de noviembre de 2007 a las 20:14 horas, se produjo una inundación, a consecuencia de las intensas precipitaciones pluviales, en la localidad de San Juan Bautista, distrito San Juan Bautista

Daños

- 18 personas afectadas
- 67 viviendas urbanas afectadas

Acciones

El Comité Regional de Defensa Civil de Ayacucho, realizó la evaluación de los daños y entregó apoyo logístico a las familias afectadas, consistente en ropa, cama plegable, colchón de espuma de ¾ de plaza x 2 ½ plaza, raciones de alimento, balde plástico de 15 lts y carpa familiar de 10 personas.

PROVINCIA LA MAR

Distrito: Tambo - Derrumbe

Hechos

El 14 de febrero de 2007, se produjeron derrumbes, a consecuencia de las intensas precipitaciones pluviales, afectando a personas y viviendas, en la localidad de Qarhuapampa, distrito Tambo.

Daños

- 11 personas afectadas
- 02 viviendas urbanas afectadas

Acciones

El Comité Regional de Defensa Civil de Ayacucho, realizó la evaluación de los daños y entregó apoyo logístico a las familias afectadas, consistente en colchón de espuma de ¾ de plaza x ½ pulgada, kit de higiene, raciones de alimento, utensilios, bidón plástico y calamina galvanizado corrugado de 1.8 mts.

PROVINCIA LUCANAS

Distrito: Puquio - Sismo

Hechos

Con fecha 15 de agosto de 2007, se produjo un fuerte movimiento sísmico, afectando a la población y viviendas en la localidad de Puquio, distrito Puquio.

Daños

- 400 personas afectadas
- 80 viviendas urbanas afectadas
- 01 centro educativo destruido

Acciones

El Comité Regional de Defensa Civil de Ayacucho, realizó la evaluación de los daños y entregó apoyo logístico a las familias afectadas, consistente en raciones de alimento, utensilios, bidón plástico y calamina galvanizado corrugado de 1.8 mts.

PROVINCIA SUCRE

Distrito: Querobamba - Viento fuerte

Hechos

El 10 de octubre de 2007, se produjeron fuertes ventarrones, en la localidad de Querobamba, distrito Querobamba.

Daños

- 01 centro educativo afectado

Acciones

El Comité Regional de Defensa Civil de Ayacucho, realizó la evaluación de los daños y entregó apoyo logístico, consistente en calamina galvanizado corrugado de 1.8 mts.

PROVINCIA VILCAS HUAMAN

Distrito: Vilcas Huaman - Inundación

Hechos

Con fecha 14 de febrero de 2007, se produjeron inundaciones a consecuencia de las intensas precipitaciones pluviales, afectando a personas y viviendas, en la localidad de Vilcas Huaman, distrito Vilcas Huaman.

Daños

- 60 personas afectadas
- 25 viviendas urbanas afectadas

Acciones

El Comité Regional de Defensa Civil de Ayacucho, realizó la evaluación de los daños y entregó apoyo logístico a las familias afectadas, consistente en ropa, raciones de alimento y kit de higiene.

Distrito: Vischongo - Granizada

Hechos

El 15 de febrero de 2007, se produjeron fuertes granizadas acompañado con fuertes lluvias, afectando a personas y viviendas, en la localidad de Vischongo, distrito Vischongo.

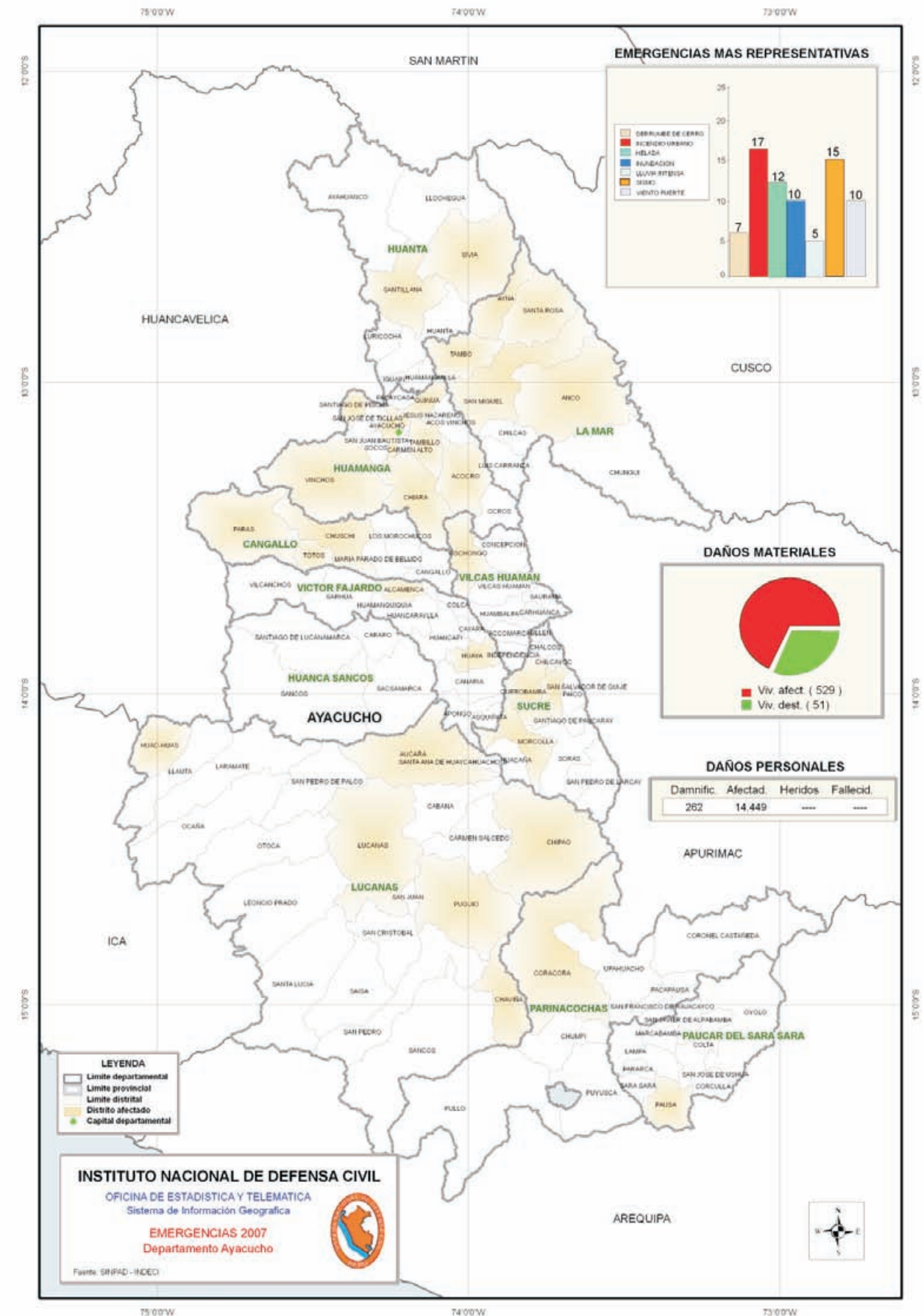
Daños

- 16 personas afectadas
- 08 viviendas urbanas afectadas

Acciones

El Comité Regional de Defensa Civil de Ayacucho, realizó la evaluación de los daños y entregó apoyo logístico a las familias afectadas, consistente en ropa, raciones de alimento, utensilios y bidón de plástico de 131 lts.

Fuente: SINPAD – COEN – INDECI
Elaboración: Oficina de Estadística y Telemática del INDECI



**4.3.6 DEPARTAMENTO DE CAJAMARCA**

En el departamento de Cajamarca han ocurrido según el reporte del SINPAD, 268 emergencias siendo las principales:

PROVINCIA CAJAMARCA**Distrito: Namora - Inundación****Hechos**

Con fecha 09 de enero de 2007 a las 15:00 horas, se produjo inundaciones a consecuencia de las intensas precipitaciones pluviales, causando daños en la localidad de Ojo de Agua, distrito Namora.

Daños

250 personas afectadas
50 viviendas urbanas afectadas

Acciones

El Comité Distrital de Defensa Civil de Namora, realizó la evaluación de los daños y entregó ayuda humanitaria consistente en sacos de polipropileno.

Distrito: Cajamarca - Inundación**Hechos**

Con fecha 11 de marzo de 2007 a las 15:00 horas, se produjeron intensas lluvias que inundaron viviendas, en la localidad de Santa Elena Alta, distrito Cajamarca.

Daños

50 personas afectadas
10 viviendas urbanas afectadas

Acciones

El Comité Regional de Defensa Civil de Cajamarca realizó la evaluación de los daños y entregó apoyo logístico a las familias afectadas consistente en saco de polietileno.

Distrito: Los Baños del Inca - Lluvia fuerte**Hechos**

El 06 de marzo de 2007 a las 02:00 horas, se produjeron intensas lluvias fuertes, en la localidad de Bajo Otuzco, distrito Los Baños del Inca.

Daños

33 personas afectadas
07 viviendas urbanas afectadas

Acciones

El Comité Provincial Defensa Civil de Cajamarca, realizó la evaluación de los daños y entregó apoyo logístico a las familias afectadas consistente en bobina de plástico.

Distrito: Cajamarca – Derrumbe de cerro**Hechos**

Con fecha 19 de marzo de 2007 a las 02:30 horas, se produjo el derrumbe de parte del cerro sobre una vivienda ubicada en la avenida Miguel Carducci N° 668 en el distrito y provincia de Cajamarca.

Daños

09 personas afectadas
01 viviendas urbanas afectadas

Acciones

El Comité Provincial Defensa Civil de Cajamarca realizó la evaluación de los daños y entregó apoyo logístico a las familias damnificadas consistente en ropa, frazada de 1 ½ plaza, cama plegable, kit de

higiene, raciones de alimento, utensilios, cocina de 02 hornillas de mesa y calamina de 1.8 mts.

Distrito: Cajamarca - Deslizamiento**Hechos**

Con fecha 21 de marzo de 2007 a las 09:30 horas, se produjeron fuertes lluvias ocasionando deslizamiento de piedra y tierra, causando daños en la localidad de Cochapampa.

Daños

65 personas afectadas
14 viviendas urbanas afectadas

Acciones

El Comité Provincial de Defensa Civil de Cajamarca realizó la evaluación de los daños y entregó apoyo logístico a las familias afectadas consistente en ropa, frazadas de 1 ½ plaza, raciones de alimentos, utensilios y calamina galvanizado corrugado de 1.8 mts.

Distrito: Cajamarca - Inundación**Hechos**

El 20 de octubre de 2007 a las 10:30 horas, se produjo inundación, a consecuencia de las fuertes precipitaciones pluviales, en la localidad de Calispuquio, distrito Cajamarca.

Daños

500 personas afectadas
150 viviendas urbanas afectadas

Acciones

El Comité Provincial de Defensa Civil de Cajamarca realizó la evaluación de los daños y entregó apoyo logístico consistente en saco polipropileno.

PROVINCIA CELENDÍN**Distrito: Celendín - Colapso de vivienda****Hechos**

Con fecha 23 de marzo de 2007 a las 00:30 horas, se produjeron fuertes precipitaciones pluviales, causando el colapso de viviendas, en la localidad de Bello Horizonte, distrito Celendín.

Daños

04 personas afectadas
18 personas damnificadas
01 vivienda urbana afectada
08 viviendas urbanas destruidas

Acciones

El Comité Provincial de Defensa Civil de Celendín realizó la evaluación de los daños y entregó apoyo logístico a las familias afectadas y damnificadas consistente en frazadas de 1 ½ plaza, colchón de espuma de ¾ plaza y calamina galvanizado corrugado de 2.2 mts.

Distrito: Sorochnuco - Viento fuerte**Hechos**

El 06 de octubre de 2007 a las 11:30 horas, se produjeron vientos fuertes, afectando viviendas y personas, en la localidad de Sorochnuco, distrito Sorochnuco.

Daños

18 personas afectadas
04 viviendas urbanas afectadas

Acciones

El Comité Provincial de Defensa Civil de Celendín realizó la evaluación de los daños y entregó apoyo



logístico a las familias afectadas consistente en calamina galvanizado corrugado 1.8 mts.

PROVINCIA CONTUMAZA**Distrito: Contumaza - Incendio urbano****Hechos**

El 14 de enero de 2007 a las 15:00 horas, se produjo un incendio de una vivienda, en la localidad de Mollepata, distrito Contumaza.

Daños

08 personas damnificadas
01 vivienda urbana destruida

Acciones

El Comité Provincial Defensa Civil de Contumaza, realizó la evaluación de los daños y entregó apoyo logístico a las familias damnificadas consistente en ropa, frazada de 1 ½ plaza, raciones de alimento, kit de higiene y bobina de plástico.

Distrito: Contumaza - Lluvia intensa**Hechos**

Con fecha 13 de marzo de 2007 a las 17:00 horas, se produjeron intensas lluvias causando daños en las localidades de Contumaza y Huangamarca, distrito Contumaza.

Daños

05 personas afectadas
07 personas damnificadas
01 vivienda urbana afectada
02 viviendas urbanas damnificadas

Acciones

El Comité Provincial de Defensa Civil de Contumaza realizó la evaluación de los daños y entregó apoyo logístico a las familias damnificadas consistente en ropa, raciones de alimento y calamina de 2.2 mts.

PROVINCIA CUTERVO**Distrito: Cujillo - Viento fuerte****Hechos**

Con fecha 21 de enero de 2007 a las 16:00 horas, se produjeron fuertes vientos, en la localidad de San Francisco, distrito Cujillo.

Daños

17 personas afectadas
03 viviendas urbanas afectadas

Acciones

El Comité Provincial Defensa Civil de Cutervo, realizó la evaluación de los daños y entregó apoyo logístico a las familias afectadas consistente en calamina galvanizado corrugado de 1.8 mts.

Distrito: Cutervo - Helada**Hechos**

El 03 de junio de 2007, se produjeron bajas temperaturas, afectando viviendas y personas, en la localidad de Lanche Conga, distrito Cutervo.

Daños

289 personas afectadas
70 viviendas urbanas afectadas

Acciones

El Comité Provincial de Defensa Civil de Cutervo realizó la evaluación de los daños y entregó apoyo logístico a las familias afectadas consistente en ropa y frazada de 1 ½ plaza.

PROVINCIA CHOTA**Distrito: Angua - Colapso de vivienda****Hechos**

Con fecha 03 de abril de 2007 a las 15:30 horas, se produjeron colapso de varias viviendas, a consecuencia de las fuertes lluvias, en la localidad de Huallangate, distrito Angua.

Daños

33 personas afectadas
06 viviendas urbanas afectadas

Acciones

El Comité Provincial Defensa Civil de Chota, realizó la evaluación de los daños y entregó apoyo logístico a las familias afectadas consistente en frazada de 1 ½ plaza, raciones de alientos, utensilios, kit de higiene, cocina de 02 hornilla de mesa y calamina galvanizado corrugado de 2.2 mts.

PROVINCIA JAÉN**Distrito: Jaén - Lluvia intensa****Hechos**

El 25 de enero de 2007 a las 20:00 horas, se produjeron lluvias intensas acompañado por vientos huracanados, en la localidad de Acerillal, distrito Jaén.

Daños

33 personas afectadas
04 viviendas urbanas afectadas

Acciones

El Comité Provincial Defensa Civil de Jaén, realizó la evaluación de los daños y entregó apoyo logístico a las familias afectadas consistente en colcha de 1 ½ plaza, raciones de alimento, cocina de 02 hornillas de mesa y calamina galvanizado corrugado 1.8 mts.

Distrito: Chontali - Huayco**Hechos**

Con fecha 09 de abril de 2007 a las 16:08 horas, se produjo un huayco, a consecuencia de las fuertes precipitaciones pluviales, en la localidad de Chontali, distrito Chontali.

Daños

215 personas afectadas
65 personas damnificadas
27 viviendas urbanas afectadas
13 viviendas urbanas destruidas
50% conexión de agua destruidas

Acciones

El Comité Regional de Defensa Civil de Cajamarca, realizó la evaluación de los daños y entregó apoyo logístico a las familias afectadas y damnificadas consistentes en ropa, frazadas de ½ plaza, colchón de espuma de 1 plaza ½ pulgadas, raciones de alimento y calamina galvanizado corrugado de 1.8 mts.

Distrito: Jaén - Deslizamiento**Hechos**

El 11 de abril de 2007 a las 16:00 horas, a consecuencia de las fuertes precipitaciones pluviales, se produjo un deslizamiento de tierra y piedras, en la localidad de Chunchuquillo, distrito Jaén.

Daños

750 personas afectadas

Acciones

El Comité Provincial Defensa Civil de Jaén, realizó la



evaluación de los daños y entregó apoyo logístico a las familias afectadas consistente en sacos de polipropileno.

Distrito: Jaén - Lluvia fuerte

Hechos

Con fecha 14 de febrero de 2007 a las 06:45 horas, se produjo fuertes precipitaciones pluviales, en la localidad de Jaén, distrito Jaén.

Daños

950 personas afectadas
12 personas damnificadas
311 viviendas urbanas afectadas
03 viviendas urbanas destruidas

Acciones

El Comité Provincial Defensa Civil de Jaén, realizó la evaluación de los daños y entregó apoyo logístico a las familias afectadas y damnificadas consistente en frazada de 1 ½ plaza, kit de higiene, raciones de alimento, utensilio, bobina de plástico, carpa liviana y calamina galvanizado corrugado 1.8 mts.

Distrito: Jaén - Viento fuerte

Hechos

Con fecha 14 de febrero de 2007 a las 18:30 horas, se registraron vientos fuertes, en la localidad de Jaén, distrito Jaén.

Daños

862 personas afectadas
05 personas damnificadas
20 viviendas urbanas afectadas
01 vivienda urbana destruida

Acciones

El Comité Provincial Defensa Civil de Jaén, realizó la evaluación de los daños y entregó apoyo logístico a las familias afectadas y damnificadas consistente en ropa, frazada de 1 ½ plaza, colchón de espuma de ¾ de plaza x 2 ½ pulgada, raciones de alimento, kit de higiene, carpa liviana, bobina de plástico y calamina galvanizado corrugado 1.8 mts.

Distrito: Chontali - Lluvia intensa

Hechos

Con fecha 06 de abril de 2007 a las 19:40 horas, se produjeron lluvias intensas, causando el colapso de viviendas, en la localidad de Pueblo Nuevo, distrito Chontali.

Daños

128 personas afectadas
06 personas damnificadas
25 viviendas urbanas afectadas
02 viviendas urbanas destruidas

Acciones

El Comité Provincial de Defensa Civil de Jaén realizó la evaluación de los daños y entregó apoyo logístico a las familias afectadas y **damnificadas consistente** en ropa, colcha de 1 ½ plaza, colchón de espuma de 1 plaza de de 2 ½ pulgada, raciones de alimento y calamina galvanizado corrugado de 1.8 mts.

Distrito: Chontali - Huayco

Hechos

El 09 de marzo de 2007 a las 16:08 horas, se produjo un huayco, a consecuencia de las fuertes precipitaciones pluviales, afectando viviendas, en la localidad de Chontali, distrito Chontali.

Daños

215 personas afectadas
65 personas damnificadas
27 viviendas urbanas afectadas
13 viviendas destruidas y 50% instalaciones agua destruida

Acciones

El Comité Provincial de Defensa Civil de Chontali realizó la evaluación de los daños y entregó apoyo logístico a las familias afectadas y damnificadas consistente en ropa, frazadas de 1 ½ plaza, colchón de espuma de ¾ plaza, raciones de alimento, kit de higiene y calamina galvanizado corrugado de 1.8 mts.

PROVINCIA HUALGAYOC

Distrito: Bambamarca - Helada

Hechos

Con fecha 01 de junio de 2007 a las 20:00 horas, se presentaron bajas temperaturas, afectando viviendas y personas en la localidad de Sugar Mayo, distrito Bambamarca.

Daños

391 personas afectadas
391 viviendas urbanas afectadas

Acciones

El Comité Provincial de Defensa Civil de Bambamarca realizó la evaluación de los daños y entregó apoyo logístico a las familias afectadas consistente en calamina galvanizado corrugado de 1.8 mts.

PROVINCIA SAN IGNACIO

Distrito: Namballe - Helada

Hechos

El 03 de junio de 2007 a las 18:00 horas, se reportaron bajas temperaturas, afectando viviendas y personas, en la localidad de Chimara, distrito Namballe.

Daños

151 personas afectadas
30 viviendas urbanas afectadas

Acciones

El Comité Provincial de Defensa Civil de San Ignacio realizó la evaluación de los daños y entregó apoyo logístico a las familias afectadas consistente en calamina galvanizado corrugado 1.8 mts.

PROVINCIA SAN MIGUEL

Distrito: San Silvestre de Cochán - Colapso de vivienda

Hechos

Con fecha 01 de abril de 2007 a las 15:230 horas, se produjeron el colapso varias viviendas, a consecuencia de las fuertes precipitaciones pluviales, en la localidad de San Silvestre de Cochán, distrito San Silvestre de Cochán.

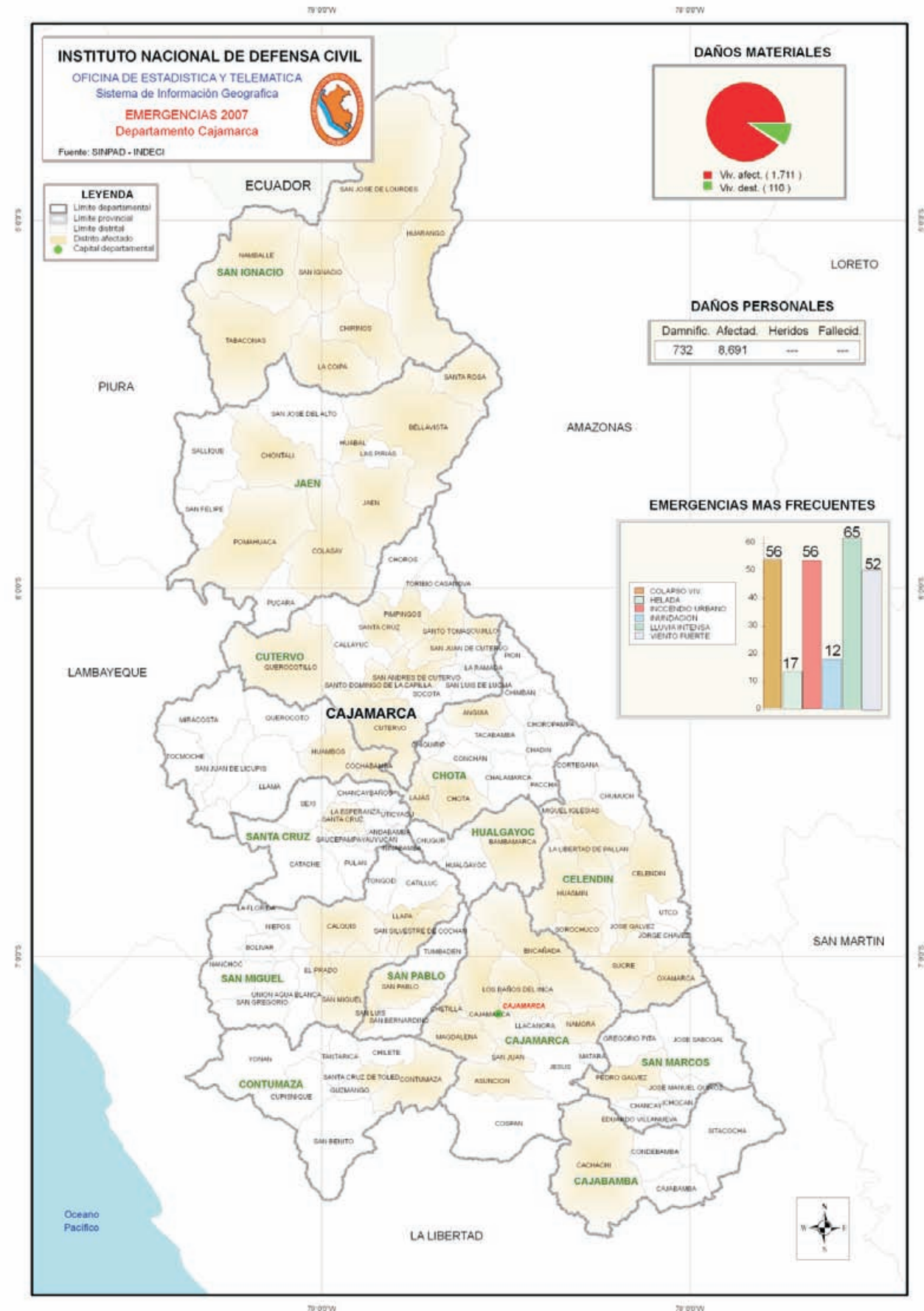
Daños

06 personas afectadas
17 personas damnificadas
01 vivienda urbana afectada
03 viviendas urbanas destruidas

Acciones

El Comité Provincial de Defensa Civil de San Miguel realizó la evaluación de los daños y entregó apoyo logístico a las familias afectadas y damnificadas consistente en ropa, frazadas de 1 ½ plaza, cama plegable de lona de ¾ plaza, raciones de alimento, utensilios y calamina galvanizado corrugado de 1.8 mts.

Fuente: SINPAD – COEN – INDECI
Elaboración: Oficina de Estadística y Telemática del INDECI



**4.3.7 PROVINCIA CONSTITUCIONAL DEL CALLAO**

En la provincia Constitucional del Callao han ocurrido según el reporte del SINPAD, 17 emergencias siendo las principales:

PROVINCIA CALLAO**Distrito: Ventanilla - Incendio urbano****Hechos**

El 02 de enero de 2007 a las 14:30 horas, se produjo un incendio de una vivienda ubicada en la Mz W 1 lote 10 AA.HH. Villamoto, distrito Ventanilla.

Daños

08 personas damnificadas
01 vivienda urbana destruida

Acciones

El Comité Distrital de Defensa Civil de Ventanilla realizó la evaluación de los daños y entregó apoyo logístico a las familias damnificadas, consistente en frazada de 1 ½ plaza, cama plegable de lona 1 plaza, raciones de alimento, kit de higiene, utensilios, cocina de 02 hornillas de mesa, carpa liviana y calamina galvanizado corrugado de 1.8 mts.

Distrito: Ventanilla - Incendio urbano**Hechos**

Con fecha 07 de enero de 2007 a las 22:30 horas, se produjo el incendio de una vivienda, en la Mz PJ lote 20 sector Pachacútec, distrito Ventanilla.

Daños

03 personas damnificadas
01 vivienda urbana destruida

Acciones

El Comité Distrital de Defensa Civil de Ventanilla realizó la evaluación de los daños y entregó apoyo logístico a las familias damnificadas, consistente en frazada de 1 ½ plaza, colchón de espuma de 1 plaza de 2 ½ pulgada, raciones de alimento, utensilios y calamina galvanizado corrugado de 1.8 mts.

Distrito: Ventanilla - Incendio urbano**Hechos**

El 08 de enero de 2007 a las 23:00 horas, se registro el incendio de una vivienda ubicada en la Mz Z lote 05 sector E4 AA.HH. Pachacútec, distrito Ventanilla.

Daños

01 persona damnificada
01 vivienda urbana afectada

Acciones

El Comité Distrital de Defensa Civil de Ventanilla realizó la evaluación de los daños y entregó apoyo logístico a la familia damnificada, consistente en frazada de 1 ½ plaza, raciones de alimento, utensilios, cocina de 02 hornillas y calamina galvanizado corrugado de 1.8 mts.

Distrito: Ventanilla - Incendio urbano**Hechos**

Con fecha 14 de julio de 2007 a las 11:40 horas, se produjo el incendio de varias viviendas ubicada en la Mz K lotes: 26, 27 y 28, del AA.HH. Villa Emilia Mi Perú, distrito Ventanilla.

Daños

13 personas damnificadas

03 viviendas urbanas destruidas

Acciones

El Comité Distrital de Defensa Civil de Ventanilla realizó la evaluación de los daños y entregó apoyo logístico a las familias damnificadas, consistente en frazada de 1 ½ plaza, cama plegable de lona ½ plaza, raciones de alimento, kit de higiene, utensilios, cocina de 02 hornillas y módulos prefabricados con accesorio.

Distrito: Ventanilla - Incendio urbano**Hechos**

El 21 de julio de 2007 a las 08:50 horas, se produjo el incendio de una vivienda, en el AA. HH. Pachacútec Proa Chalaca Mz O lotes: 12 y 13, distrito Ventanilla.

Daños

08 personas damnificadas
02 viviendas urbanas destruidas

Acciones

El Comité Distrital de Defensa Civil de Ventanilla realizó la evaluación de los daños y entregó apoyo logístico a las familias damnificadas, consistente en frazada de 1 ½ plaza, colchón de espuma de ¾ plaza de 2 ½ pulgada, raciones de alimento, utensilios, kit de higiene y calamina galvanizado corrugado de 2.4 mts.

Distrito: Ventanilla - Incendio urbano**Hechos**

Con fecha 23 de julio de 2007 a las 17:30 horas, se produjo el incendio de una vivienda localizada en la Mz C lote 14 AA.HH., Oasis II Sector Pachacútec, distrito Ventanilla.

Daños

05 personas damnificadas
01 vivienda urbana destruida

Acciones

El Comité Distrital de Defensa Civil de Ventanilla realizó la evaluación de los daños y entregó apoyo logístico a las familias damnificadas, consistente en frazada de 1 ½ plaza, cama plegable de lona ¾ plaza, raciones de alimento, kit de higiene, utensilios, cocina de 02 hornillas de mesa y calamina galvanizado corrugado de 1.8 mts.

Distrito: Callao - Incendio urbano**Hechos**

El 29 de julio de 2007 a las 21:30 horas, se registró el incendio de varias viviendas ubicada en la Mz C lotes: 05, 08 y 11 del AA.HH. Alan García Pérez, distrito Callao.

Daños

19 personas damnificadas
03 viviendas urbanas destruidas

Acciones

El Comité Regional de Defensa Civil del Callao realizó la evaluación de los daños y entregó apoyo logístico a la familia damnificada, consistente en frazada de 1 ½ plaza, cama plegable de lona ¾ plaza, raciones de alimento, utensilios, cocina de 02 hornillas, bidón de plástico de 135 lts y calamina galvanizado corrugado de 1.8 mts.

Distrito: Ventanilla - Incendio urbano**Hechos**

Con fecha 04 de agosto de 2007 a las 23:30 horas, se registró el incendio de una vivienda ubicada en la Mz S 1 lote 6 sector B 2 Proyecto Piloto Ventanilla, distrito



Ventanilla.

Daños

06 personas damnificadas
01 vivienda urbana destruida

Acciones

El Comité Distrital de Defensa Civil de Ventanilla realizó la evaluación de los daños y entregó apoyo logístico a las familias damnificadas, consistente en frazada de 1 ½ plaza, cama plegable de lona ¾ plaza, colchón de espuma de ¾ plaza de 2 ½ pulgada, raciones de alimento, kit de higiene, utensilios y calamina galvanizado corrugado de 1.8 mts.

Distrito: Ventanilla - Incendio urbano**Hechos**

El 07 de agosto de 2007 a las 23:00 horas, se produjo un incendio de una vivienda ubicada en la Mz D1 lote 06 AA.HH. Ampliación Hijos de Villa Mar, distrito Ventanilla.

Daños

03 personas damnificadas
01 vivienda urbana destruida

Acciones

El Comité Distrital de Defensa Civil de Ventanilla realizó la evaluación de los daños y entregó apoyo logístico a la familia damnificada, consistente en frazada de 1 ½ plaza, cama plegable de lona de ¾ plaza, raciones de alimento, utensilios, cocina de 02 hornillas y calamina galvanizado corrugado de 1.8 mts.

Distrito: Ventanilla - Incendio urbano**Hechos**

Con fecha 07 de septiembre de 2007 a las 17:00 horas, se registró el incendio de una vivienda ubicada en el AA.HH. Angamos I Sector, distrito Ventanilla.

Daños

06 personas damnificadas
02 viviendas urbanas destruidas

Acciones

El Comité Distrital de Defensa Civil de Ventanilla realizó la evaluación de los daños y entregó apoyo logístico a las familias damnificadas, consistente en frazada de 1 ½ plaza, cama plegable de lona ¾ plaza, raciones de alimento, kit de higiene, utensilios, cocina de 02 hornillas y calamina galvanizado corrugado de 1.8 mts.

Distrito: Ventanilla - Incendio urbano**Hechos**

El 09 de septiembre de 2007 a las 19:30 horas, se registro el incendio de una vivienda ubicada en el AA. HH. Angamos I Sector, distrito Ventanilla.

Daños

04 personas damnificadas
03 viviendas urbanas destruidas

Acciones

El Comité Regional de Defensa Civil de Ventanilla realizó la evaluación de los daños y entregó apoyo logístico a las familias damnificadas, consistente en frazada de 1 ½ plaza, cama plegable de lona ¾ plaza con colchón, raciones de alimento, kit de higiene, utensilios, cocina de 02 hornillas y calamina galvanizado corrugado de 1.8 mts.

Distrito: Callao - Incendio urbano**Hechos**

Con fecha 14 de noviembre de 2007 a las 12:10 horas, se registró el incendio de una vivienda ubicada en la Mz

A lote 20 del AA.HH. 25 de Febrero, distrito Callao.

Daños

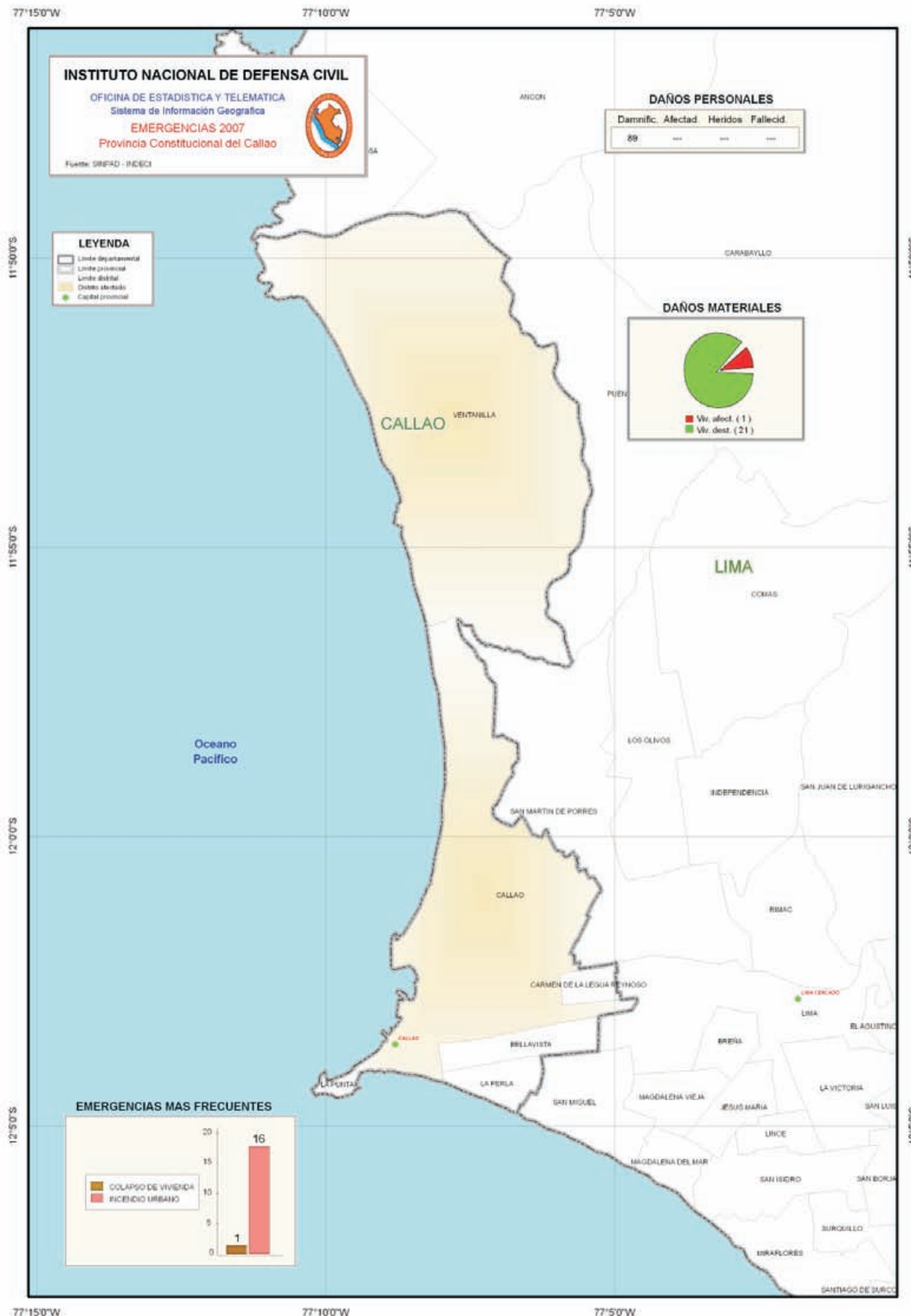
03 personas damnificadas
01 vivienda urbana destruida

Acciones

El Comité Regional de Defensa Civil del Callao realizó la evaluación de los daños y entregó apoyo logístico a la familia damnificada, consistente en frazada de 1 ½ plaza, cama plegable de lona ¾ plaza, raciones de alimento, kit de higiene, utensilios, cocina de 02 hornillas, bidón de plástico de 131 lts. y calamina galvanizado corrugado de 1.8 mts.

Fuente: SINPAD – COEN – INDECI

Elaboración: Oficina de Estadística y Telemática del INDECI



4.3.8 DEPARTAMENTO DE CUSCO

En el departamento de Cusco han ocurrido según el reporte del SINPAD, 431 emergencias siendo las principales:

PROVINCIA ACOMAYO

Distrito: Acos - Viento fuerte
Hechos

Con fecha 24 de noviembre de 2007 a las 10:00 horas, se produjeron vientos fuertes huracanados, afectando a varias viviendas, en la localidad de Huayque, distrito Acos.

Daños
365 personas damnificadas
73 viviendas urbanas destruidas

Acciones
La Dirección Regional de Defensa Civil de Cusco, realizó la evaluación de los daños y entregó apoyo logístico a las familias damnificadas consistente en calamina galvanizado corrugado de 1.8 mts.

Distrito: Acopia - Viento fuerte
Hechos

Con fecha 04 de diciembre de 2007 a las 10:00 horas, se produjeron vientos fuertes huracanados, afectando a varias viviendas, en la localidad de Santo Domingo, distrito Acopia.

Daños
435 personas damnificadas
87 viviendas urbanas destruidas

Acciones
La Dirección Regional de Defensa Civil de Cusco, realizó la evaluación de los daños y entregó apoyo logístico a las familias damnificadas consistente en calamina galvanizado corrugado de 1.8 mts

PROVINCIA ANTA

Distrito: Ancahuasi - Huayco
Hechos

El 06 de febrero de 2007 a las 01:00 horas, se produjo un huayco, a consecuencia de las constantes precipitaciones pluviales, en la localidad de Cassa cancha, distrito Ancahuasi.

Daños
14 personas damnificadas
02 viviendas urbanas destruidas

Acciones
La Dirección Regional de Defensa Civil de Cusco, realizó la evaluación de los daños y entregó apoyo logístico a las familias damnificadas consistente en ropa, frazada de 1 ½ plaza, kit de higiene, raciones de alimento y calamina galvanizado corrugado de 1.8 mts.

Distrito: Anta - Inundación
Hechos

Con fecha 10 de marzo de 2007 a las 01:00 horas, se produjo una inundación, a consecuencia de las intensas precipitaciones pluviales, en la localidad de Cchorchaccalla Central, distrito Anta.

Daños
35 personas damnificadas
07 viviendas urbanas destruidas

Acciones

La Dirección Regional de Defensa Civil de Cusco, realizó la evaluación de los daños y entregó apoyo logístico a las familias damnificadas consistente en ropa, frazada de 1 ½ plaza, cama plegable de lona de ¾ plaza, kit de higiene, raciones de alimento, utensilios, sacos de polipropileno y calamina galvanizado corrugado de 1.8 mts.

PROVINCIA CALCA

Distrito: Calca - Inundación
Hechos

El 23 de septiembre de 2007 a las 10:00 horas, se produjeron intensas precipitaciones pluviales, colapsando el sistema de agua, inundando viviendas, en la localidad de Urco, distrito Calca.

Daños
250 personas afectadas
50 vivienda urbana afectada

Acciones
La Dirección Regional de Defensa Civil de Cusco, realizó la evaluación de los daños y entregó apoyo logístico a las familias afectadas consistente en bidón de plástico de 135 lts.

Distrito: Lamay - Sequía
Hechos

El 26 de octubre de 2007 a las 10:00 horas, se registro la falta de abastecimiento de agua - sequía, afectando a varias familias, en la localidad de Huayllafara, distrito Lamay.

Daños
56 personas damnificadas

Acciones
La Dirección Regional de Defensa Civil de Cusco, realizó la evaluación de los daños y entregó apoyo logístico a las familias damnificadas consistente en bidón de plástico con tapa.

PROVINCIA CANAS

Distrito: Layo - Viento fuerte
Hechos

Con fecha 07 de diciembre de 2007 a las 10:00 horas, se produjeron vientos fuertes huracanados, afectando a varias viviendas, en la localidad de Layo, distrito Layo.

Daños
180 personas damnificadas
30 viviendas urbanas destruidas

Acciones
La Dirección Regional de Defensa Civil de Cusco, realizó la evaluación de los daños y entregó apoyo logístico a las familias damnificadas consistente en calamina galvanizado corrugado de 1.8 mts, bidón plástico de 131 lts y bidón de plástico.

PROVINCIA CANCHIS

Distrito: Combapata - Incendio urbano
Hechos

El 23 de diciembre de 2007 a las 19:00 horas, se produjo un incendio, afectando a varias casas, en la localidad de Combapata, distrito Combapata.

Daños
67 personas damnificadas



15 viviendas urbanas destruidas

Acciones

La Dirección Regional de Defensa Civil de Cusco, realizó la evaluación de los daños y entregó apoyo logístico a las familias damnificadas consistente en frazada de 1 ½ plaza, kit de higiene, raciones de alimento, cocina de 02 hornillas de mesa y calamina galvanizado corrugado de 1.8 mts.

PROVINCIA CUSCO**Distrito: Cusco - Inundación****Hechos**

Con fecha 20 de enero de 2007 a las 08:00 horas, a consecuencia de las intensas precipitaciones pluviales, se produjeron inundaciones, afectando a personas, en la localidad de Cusco, distrito Cusco.

Daños

1500 personas afectadas

Acciones

La Dirección Regional de Defensa Civil de Cusco, realizó la evaluación de los daños y entregó apoyo logístico a las familias afectadas, consistente en sacos de polipropileno y carpa familiar.

Distrito: San Sebastian - Deslizamiento**Hechos**

El 05 de mayo de 2007 a las 10:00 horas, se produjo la desestabilización de un talud que causó la inhabilidad de viviendas provocado por la caída de constates lluvias, en la localidad de San Sebastian, distrito San Sebastian.

Daños

20 personas damnificadas
05 viviendas urbanas destruidas

Acciones

La Dirección Regional de Defensa Civil de Cusco, realizó la evaluación de los daños y entregó apoyo logístico a las familias damnificadas consistente en frazada de 1 ½ plaza, kit de alumbrado, olla de aluminio N° 26, parantes de madera x 86, planchas de tripley (para pared), raciones de alimento, utensilios y calamina galvanizado corrugado de 1.8 mts

PROVINCIA CHUMBIVILCAS**Distrito: Velille - Incendio urbano****Hechos**

El 26 de agosto de 2007 a las 10:00 horas, se produjo un incendio, en la localidad de Tocroyoc, distrito Velille.

Daños

18 personas damnificados
04 viviendas urbanas destruidas

Acciones

La Dirección Regional de Defensa Civil de Cusco, realizó la evaluación de los daños y entregó apoyo logístico a las familias damnificadas consistente en ropa, cama plegable de lona de ¾ plaza, frazada de 1 ½ plaza, raciones de alimento, utensilios y calamina galvanizado corrugado de 1.8 mts.

PROVINCIA ESPINAR**Distrito: Pallpata - Helada****Hechos**

Con fecha 01 de junio de 2007 a las 10:00 horas, se

registraron bajas temperaturas, afectando a los habitantes en la localidad de Pallpata, distrito Pallpata.

Daños

900 personas afectadas

Acciones

La Dirección Regional de Defensa Civil de Cusco, realizó la evaluación de los daños y entregó apoyo logístico a las familias afectadas consistente en ropa y frazada de 1 ½ plaza.

Distrito: Espinar - Helada**Hechos**

Con fecha 30 de julio de 2007 a las 10:00 horas, se registraron bajas temperaturas que llegaron a - 12° C, afectando a los habitantes en la localidad de Altohuancan, distrito Espinar.

Daños

300 personas afectadas

Acciones

La Dirección Regional de Defensa Civil de Cusco, realizó la evaluación de los daños y entregó apoyo logístico a las familias afectadas consistente en ropa y frazada de 1 ½ plaza.

Distrito: Alto Pichigua - Incendio urbano**Hechos**

El 14 de noviembre de 2007 a las 15:00 horas, se produjo un incendio, destruyendo varias viviendas en la localidad de Mollochahua, distrito Alto Pichigua.

Daños

92 personas damnificadas
13 viviendas urbanas destruidas

Acciones

La Dirección Regional de Defensa Civil de Cusco, realizó la evaluación de los daños y entregó apoyo logístico a las familias damnificadas consistente en frazada de 1 ½ plaza, kit de higiene, raciones de alimento, cocina de 02 hornillas de mesa y calamina galvanizado corrugado de 1.8 mts.

PROVINCIA LA CONVENCION**Inundaciones con desborde del río Quimbiri****Distrito: Quimbiri****Ubicación**

El desborde del río afectó las localidades del distrito Quimbiri de la provincia de la Convención.

Hechos

El 15 de enero de 2007, a consecuencia de las intensas precipitaciones pluviales se desbordaron los ríos Quimbiri e Ilares, afectando a las localidades del distrito Quimbiri de la provincia La Convención.

Daños

510 personas afectadas
1.2 kilómetros de carreteras afectadas
300 hectáreas de cultivo afectadas
Poblaciones aisladas por vías de comunicación interrumpidas por huayco.

Acciones

La Dirección Regional de Defensa Civil de Cusco, realizó la evaluación de los daños y entregó apoyo de maquinaria pesada, realizando los trabajos de limpieza de las vías afectadas.

Distrito: Santa Ana - Lluvia fuerte**Hechos**

Con fecha 29 de enero de 2007 a las 23:00 horas, se produjeron lluvias fuertes, ocasionando inundación de una vivienda, en la localidad de Quillabamba, distrito Santa Ana.

Daños

03 personas damnificadas
01 vivienda urbana destruida

Acciones

La Dirección Regional de Defensa Civil de Cusco, realizó la evaluación de los daños y entregó apoyo logístico a las familias damnificadas, consistente en ropa, frazada de 1 ½ plaza, cama plegable de lona de ¾ plaza, raciones de alimento, utensilios y calamina galvanizado corrugado de 1.8 mts.

Distrito: Echarate - Deslizamiento**Hechos**

Con fecha 30 de enero de 2007 a las 19:00 horas, se produjo un deslizamiento a consecuencia de las constantes precipitaciones pluviales, en la localidad de Ivochote, distrito Echarate.

Daños

12 personas damnificadas
02 viviendas urbanas destruidas

Acciones

La Dirección Regional de Defensa Civil de Cusco, realizó la evaluación de los daños y entregó apoyo logístico a las familias damnificadas consistente en ropa, frazada de 1 ½ plaza, cama plegable de lona de ¾ plaza, kit de higiene, raciones de alimento y calamina galvanizado corrugado de 1.8 mts.

Distrito: Ocobamba - Epidemias**Hechos**

El 01 de marzo de 2007, se produjo casos de leishmaniasis cutánea y mucocutánea, en la localidad de Leche Pata, distrito Ocobamba.

Daños

340 personas afectadas

Acciones

La Dirección Regional de Defensa Civil de Cusco, realizó la evaluación de los daños y entregó apoyo logístico a las familias afectadas consistente en mosquiteros.

Distrito: Echarate - Deslizamiento**Hechos**

Con fecha 10 de marzo de 2007 a las 10:00 horas, se registró un deslizamiento, a consecuencia de las intensas precipitaciones pluviales, en la localidad de Manto Real, distrito Echarate.

Daños

35 personas damnificadas
08 viviendas urbanas destruidas

Acciones

La Dirección Regional de Defensa Civil de Cusco, realizó la evaluación de los daños y entregó apoyo logístico a las familias damnificadas consistente en ropa, frazada de 1 ½ plaza, cama plegable de lona de ¾ plaza, raciones de alimento y bobina de plástico.

Distrito: Ancahuasi - Huayco**Hechos**

El 06 de febrero de 2007 a las 01:00 horas, se produjo un huayco, a consecuencia de las constantes precipitaciones pluviales, en la localidad de

Cassacancha, distrito Ancahuasi.

Daños

14 personas damnificadas
02 viviendas urbanas destruidas

Acciones

La Dirección Regional de Defensa Civil de Cusco, realizó la evaluación de los daños y entregó apoyo logístico a las familias damnificadas consistente en ropa, frazada de 1 ½ plaza, kit de higiene, raciones de alimento y calamina galvanizado corrugado de 1.8 mts.

Distrito: Santa Teresa - Deslizamiento**Hechos**

El 31 de marzo de 2007 a las 16:30 horas, se produjo un deslizamiento, a consecuencia de las fuertes precipitaciones pluviales, en la localidad de Hatunpampa, distrito Santa Teresa.

Daños

17 personas damnificadas
01 persona fallecida
03 viviendas urbanas destruidas

Acciones

La Dirección Regional de Defensa Civil de Cusco, realizó la evaluación de los daños y entregó apoyo logístico a las familias damnificadas consistente en ropa, frazada de 1 ½ plaza, cama plegable de lona de ¾ plaza, kit de higiene, raciones de alimento, cocina de 02 hornillas de mesa, bobina de plástico y calamina de galvanizado de corrugado de 1.8 mts.

Distrito: Ocobamba - Inundación**Hechos**

Con fecha 03 de abril de 2007 a las 16:30 horas, se produjo precipitaciones pluviales de consideración, se desbordó el río San Lorenzo, en la localidad de San Lorenzo, distrito Ocobamba.

Daños

120 personas damnificadas
24 viviendas urbanas destruidas
70 % de servicio de agua destruida
01 puente afectado
15 hectáreas de café perdidas
50 cabezas de aves perdidas
01 cabina de telefónica fija afectada

Acciones

La Dirección Regional de Defensa Civil de Cusco, realizó la evaluación de los daños y entregó apoyo logístico a las familias damnificadas consistente en frazada de 1 ½ plaza, raciones de alimento, utensilios y calamina galvanizado corrugado de 1.8 mts.

Distrito: Santa Teresa - Inundación**Hechos**

El 08 de abril de 2007 a las 16:30 horas, se produjo inundación por desborde del río Salkantay, afectando varias viviendas, en la localidad de Lucmabamba, distrito Santa Teresa.

Daños

86 personas damnificadas
01 local comunal destruido
18 viviendas urbanas destruidas
Servicio de agua y energía eléctrica afectadas

Acciones

La Dirección Regional de Defensa Civil de Cusco, realizó la evaluación de los daños y entregó apoyo logístico a las familias damnificadas consistente en



ropa, frazada de 1 ½ plaza, kit de higiene, raciones de alimento, utensilios, cocina de 02 hornillas de mesa y calamina galvanizado corrugado de 1.8 mts.

PROVINCIA QUISPICANCHI

Distrito: Huaro - Inundación

Hechos

Con fecha 15 de enero de 2007 a las 03:00 horas, se produjo inundaciones a consecuencia de las intensas precipitaciones pluviales, afectando a personas y viviendas, en la localidad de Pucuto, distrito Huaro.

Daños

250 personas afectadas
50 viviendas urbanas afectadas

Acciones

La Dirección Regional de Defensa Civil de Cusco, realizó la evaluación de los daños y entregó apoyo logístico a las familias afectadas, consistente en sacos de polipropileno.

Distrito: Andahuaylas - Inundación

Hechos

Con fecha 29 de enero de 2007 a las 10:00 horas, se produjo precipitaciones pluviales de consideración, en la localidad de Sejsenjalla, distrito Andahuaylas.

Daños

300 personas afectadas

Acciones

La Dirección Regional de Defensa Civil de Cusco, realizó la evaluación de los daños y entregó apoyo logístico a las familias damnificadas consistente en sacos de polipropileno.

Distrito: Marcapata - Deslizamiento

Hechos

El 04 de marzo de 2007 a las 15:00 horas, se produjo un deslizamiento provocado por la caída de constates lluvias, en la localidad de Socapata, distrito Marcapata.

Daños

26 personas damnificadas
06 viviendas urbanas destruidas

Acciones

La Dirección Regional de Defensa Civil de Cusco, realizó la evaluación de los daños y entregó apoyo logístico a las familias damnificadas consistente en frazada de 1 ½ plaza, cama plegable de lona de ¾ plaza, kit de higiene, raciones de alimento, utensilios y calamina galvanizado corrugado de 1.8 mts

Distrito: Marcapata - Viento fuerte

Hechos

Con fecha 09 de marzo de 2007 a las 16:00 horas, se produjeron vientos fuertes, afectando a varias viviendas, en la localidad de Puyca, distrito Marcapata.

Daños

25 personas damnificadas
06 viviendas urbanas destruidas

Acciones

La Dirección Regional de Defensa Civil de Cusco, realizó la evaluación de los daños y entregó apoyo logístico a las familias damnificadas consistente en calamina galvanizado corrugado de 1.8 mts

Distrito: Lucre - Inundación

Hechos

El 10 de marzo de 2007 a las 16:30 horas, se produjeron intensas precipitaciones pluviales, ocasionando el desborde del río Huatanay, en la localidad de Huacarpay, distrito Lucre.

Daños

196 personas afectadas

Acciones

La Dirección Regional de Defensa Civil de Cusco, realizó la evaluación de los daños y entregó apoyo logístico a las familias afectadas consistente en sacos de polipropileno.

Distrito: Marcapata - Lluvia intensa

Hechos

El 07 de abril de 2007 a las 10:00 horas, se produjeron lluvias intensas acompañado de granizadas, a consecuencia colapsaron varias viviendas, en la localidad de Chumpe, distrito Marcapata.

Daños

87 personas damnificadas
18 viviendas urbanas destruidas

Acciones

La Dirección Regional de Defensa Civil de Cusco, realizó la evaluación de los daños y entregó apoyo logístico a las familias damnificadas consistente en frazada de 1 ½ plaza, raciones de alimento, utensilios, cocina de 02 hornillas de mesa y calamina galvanizado corrugado de 1.8 mts.

Distrito: Cusipata - Incendio urbano

Hechos

El 06 de agosto de 2007 a las 08:00 horas, se produjo un incendio, en la localidad de Chillihuani, distrito Cusipata.

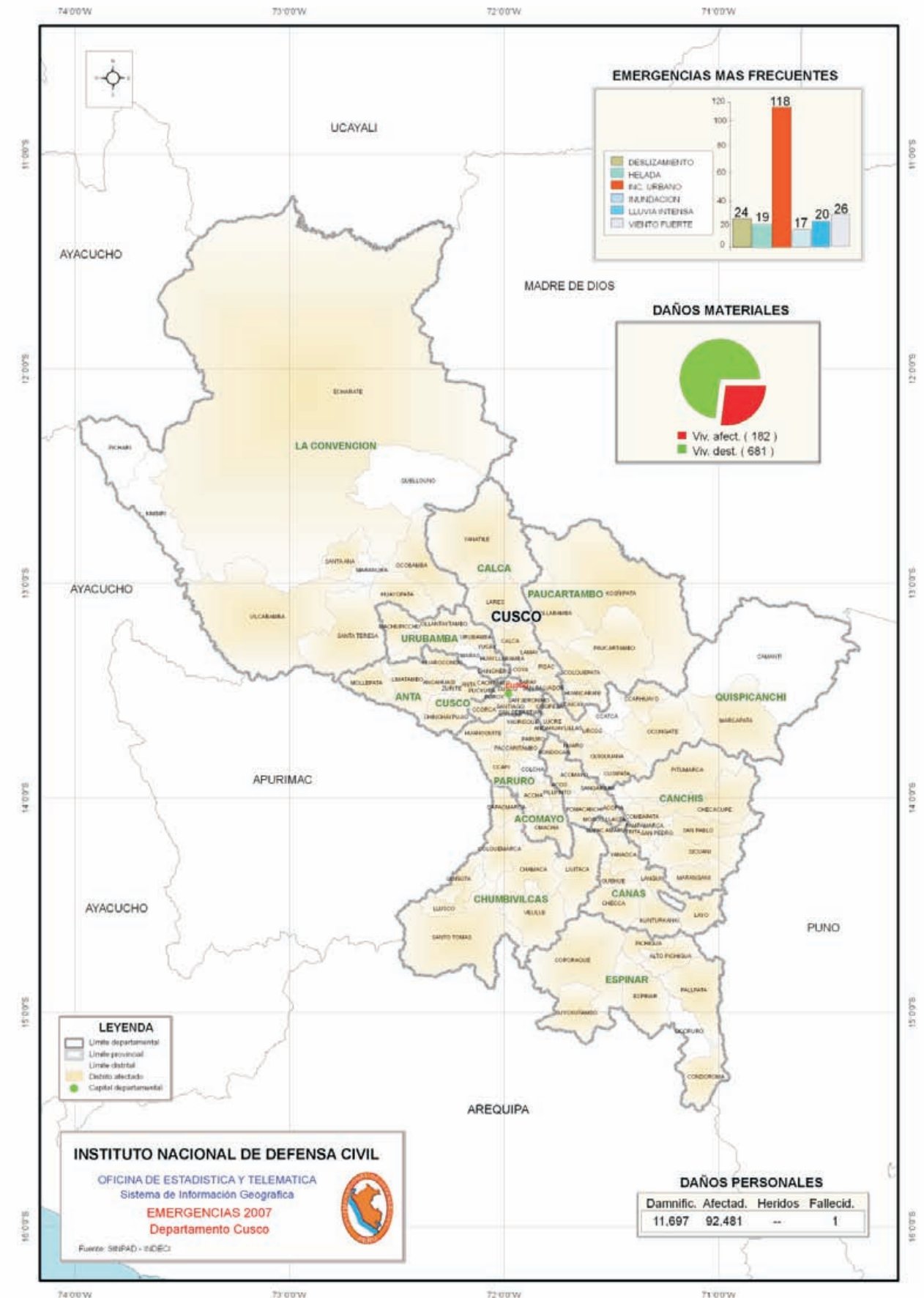
Daños

10 personas damnificadas
02 viviendas urbanas destruidas

Acciones

La Dirección Regional de Defensa Civil de Cusco, realizó la evaluación de los daños y entregó apoyo logístico a las familias damnificadas consistente en ropa, cama plegable de lona de ¾ plaza, frazada de ½ plaza, raciones de alimento, utensilios, balde de plástico de 15 lts, olla de aluminio N° 26, cocina de 2 hornillas de mesa y calamina galvanizado corrugado de 1.8 mts.

Fuente: SINPAD – COEN – INDECI
Elaboración: Oficina de Estadística y Telemática del INDECI



**4.3.9 DEPARTAMENTO DE HUANCAMELICA**

En el departamento de Huancavelica han ocurrido según el reporte del SINPAD, 206 emergencias que representan el 4.54% del total nacional, teniendo 42628 personas afectadas que representa el 2.56% del total nacional, que corresponde a las fuertes heladas, siendo las principales emergencias registradas:

PROVINCIA ACOBAMBA**Distrito: Acobamba - Helada****Hechos**

Con fecha 17 de febrero de 2007, se presentaron bajas temperaturas debido a las constantes heladas, afectando a los pobladores, cultivos y viviendas, en la localidad de Villa Pampa, distrito Acobamba.

Daños

30000 personas afectadas
14757 hectáreas de cultivo de maíz afectadas
2164 hectáreas de cultivo de papa afectadas

Acciones

El Comité Regional de Defensa Civil de Huancavelica realizó la evaluación de los daños y entregó apoyo logístico a las familias afectadas consistentes en frazadas, colchón de espuma, cama plegable, raciones de alimento y sacos de polipropileno.

PROVINCIA ANGARAES**Distrito: Huayllay Grande - Lluvia fuerte****Hechos**

El 12 de enero de 2007 a las 15:00 horas, se produjo fuertes lluvias acompañado de granizadas, afectando a personas y terrenos de cultivos, en la localidad de Huayllay Grande, distrito Huayllay Grande.

Daños

450 personas afectadas
31 personas damnificadas
05 viviendas urbanas destruidas
20 hectáreas de terreno de cultivos afectados

Acciones

La Dirección Regional de Defensa Civil de Huancavelica, realizó la evaluación de los daños y entregó apoyo logístico a las familias afectadas y damnificadas consistentes en ropa, frazada, kit de higiene, raciones de alimento, utensilios, carretilla y carpas tipo árabe.

Distrito: Julcamarca - Incendio urbano**Hechos**

Con fecha 01 de mayo de 2007, se produjo un incendio afectando a varias viviendas, en la localidad de Cahua, distrito Julcamarca.

Daños

25 personas damnificadas
05 viviendas destruidas

Acciones

El Comité Distrital de Defensa Civil de Julcamarca realizó la evaluación de los daños y entregó apoyo logístico a las familias afectadas consistentes en ropa, frazadas, útiles de cocina, raciones de alimento y calamina

PROVINCIA CASTROVIRREYNA**Distrito: Capillas - Huayco****Hechos**

El 14 de enero de 2007 a las 15:00 horas, se produjeron fuertes precipitaciones pluviales, como consecuencia ocasionó un huayco, en la localidad de Songo Chico, distrito Capillas.

Daños

105 personas damnificadas
10 viviendas urbanas destruidas

Acciones

El Comité Regional de Defensa Civil de Huancavelica, realizó la evaluación de los daños y entregó apoyo logístico a las familias damnificadas consistente en ropa, frazada, raciones de alimento, utensilios y calamina galvanizado corrugado 1.8 mts.

Distrito: Santa Ana - Sismo**Hechos**

Con fecha 15 de agosto de 2007, se produjo un sismo que afectó a viviendas y población en la localidad de Choclococha, distrito Santa Ana.

Daños

270 personas afectadas
220 personas damnificadas
01 centro educativo afectado
54 viviendas urbanas afectadas
44 viviendas urbanas destruidas

Acciones

El Comité Regional de Defensa Civil de Huancavelica realizó la evaluación de los daños y entregó apoyo logístico a las familias afectadas y damnificadas consistentes en frazadas, raciones de alimento, kit de higiene, herramientas y carpas livianas.

PROVINCIA CHURCAMPA**Distrito: San Pedro de Coris - Huayco****Hechos**

El 14 de marzo de 2007, se produjeron intensas precipitaciones pluviales, ocasionando, afectando a los pobladores, cultivos y viviendas, en la localidad de Pativilca, distrito San Pedro de Coris.

Daños

250 personas afectadas
03 personas fallecidas

Acciones

El Comité Regional de Defensa Civil de Huancavelica realizó la evaluación de los daños y entregó apoyo logístico a las familias afectadas consistente en frazadas, colchones de espuma, raciones de alimento y carretillas

Distrito: Pachamarca - Viento fuerte**Hechos**

Con fecha 09 de marzo de 2007, se produjeron vientos fuertes, afectando viviendas, en la localidad de Ilpe, distrito Pachamarca.

Daños

18 personas damnificadas
03 viviendas urbanas destruidas

Acciones

El Comité de Defensa Civil de Ilpe realizó la evaluación de los daños y entregó apoyo logístico a las familias afectadas consistente en calaminas galvanizado corrugado de 1.8 mts.

**Distrito: El Carmen - Viento fuerte****Hechos**

Con fecha 24 de octubre de 2007, se produjeron vientos fuertes, acompañados de granizada y rayos, los cuales afectaron los techos de 05 viviendas, en la localidad de Yaruscca, distrito el Carmen.

Daños

05 personas damnificadas
05 viviendas urbanas afectadas

El Comité Regional de Defensa Civil de Huancavelica realizó la evaluación de los daños y entregó apoyo logístico a las familias afectadas consistente en calamina galvanizado llana de 2.4 mts.

PROVINCIA HUANCAMELICA**Distrito: Huancavelica - Deslizamiento****Hechos**

El 31 de enero de 2007, se produjo un deslizamiento, a consecuencia de las intensas lluvias afectando a varias personas, en la localidad de Huancavelica, distrito Huancavelica.

Daños

204 personas afectadas

Acciones

El Comité Regional de Defensa Civil de Huancavelica realizó la evaluación de los daños y entregó apoyo logístico a las familias afectadas consistente en barretas, carretillas, picos y sacos de polietileno.

Distrito: Yauli - Viento fuerte**Hechos**

Con fecha 02 de febrero de 2007, se produjeron vientos fuertes, afectando a varias viviendas, en la localidad de Yauli, distrito Yauli.

Daños

16 personas afectadas
03 viviendas urbanas afectadas

Acciones

El Comité Regional de Defensa Civil de Huancavelica realizó la evaluación de los daños y entregó apoyo logístico a las familias afectadas consistente en ropa, frazada de 1 ½ plaza, colchón de espuma de ¾ plaza x 2 ½ pulgadas, raciones de alimento, cocina de 02 hornillas de mesa y calamina galvanizado corrugado de 1.8 mts. .

Distrito: Yauli - Incendio urbano**Hechos**

El 16 de febrero de 2007, se produjo un incendio, afectando a varias viviendas, en la localidad de Yauli, distrito Yauli.

Daños

26 personas afectadas
07 viviendas urbanas destruidas

Acciones

El Comité Regional de Defensa Civil de Huancavelica realizó la evaluación de los daños y entregó apoyo logístico a las familias afectadas consistente en ropa, frazada de 1 ½ plaza, colchón de espuma de ¾ plaza x 2 ½ pulgadas, raciones de alimento, cocina de 02 hornillas de mesa y calamina galvanizado corrugado de 1.8 mts. .

Distrito: Ascención - Viento fuerte**Hechos**

Con fecha 02 de febrero de 2007, se produjeron vientos fuertes, afectando una vivienda, en la localidad de Ascención, distrito Ascención.

Daños

07 personas afectadas
07 personas heridas
01 vivienda urbana afectada

Acciones

El Comité Regional de Defensa Civil de Huancavelica realizó la evaluación de los daños y entregó apoyo logístico a las familias afectadas consistente en frazada de 1 ½ plaza, colchón de espuma de ¾ plaza x 2 ½ pulgadas, balde de plástico de 15 lts y calamina galvanizado corrugado de 1.8 mts.

Distrito: Huachocolpa - Huayco**Hechos**

El 12 de febrero de 2007, se produjeron fuertes lluvias torrenciales, a consecuencia de ello se produjo un huayco, afectando a varias viviendas, en la localidad de Huachocolpa, distrito Huachocolpa.

Daños

70 personas afectadas
35 viviendas urbanas afectadas

Acciones

El Comité Regional de Defensa Civil de Huancavelica realizó la evaluación de los daños y entregó apoyo logístico a las familias afectadas consistente en ropa, frazada de 1 ½ plaza, colchón de espuma de ¾ plaza x 2 ½ pulgadas, raciones de alimento, utensilios, balde de plástico de 15 lts y calamina galvanizado corrugado de 1.8 mts.

Distrito: Huancavelica - Derrumbe**Hechos**

El 13 de febrero de 2007, se produjo un deslizamiento del muro de contención sobre algunas viviendas, se agriete y ceda en unas aberturas a consecuencia de las intensas lluvias afectando a varias personas, en la localidad de Santa Ana, distrito Huancavelica.

Daños

36 personas afectadas

Acciones

El Comité Regional de Defensa Civil de Huancavelica realizó la evaluación de los daños y entregó apoyo logístico a las familias afectadas y damnificadas consistentes en picos de punta y pala y sacos de polipropileno

Distrito: Acobambilla - Helada**Hechos**

Con fecha 16 de febrero de 2007, se registró el fenómeno de helada y baja de temperaturas, que afectaron a los pobladores de la localidad de Viñas, distrito Acobambilla.

Daños

197 personas damnificadas
60 viviendas urbanas afectadas

Acciones

El Comité Regional de Defensa Civil de Huancavelica realizó la evaluación de los daños y entregó apoyo logístico a las familias damnificadas consistente en colchas de 1 ½ plaza.

Distrito: Yauli - Helada



Hechos

El 16 de febrero de 2007, se presentaron bajas temperaturas debido a las constantes heladas, afectando a los pobladores y viviendas, en la localidad de Villa Pampa, distrito Yauli.

Daños

120 personas afectadas
100 viviendas urbanas destruidas

Acciones

El Comité Regional de Defensa Civil de Huancavelica realizó la evaluación de los daños y entregó apoyo logístico a las familias afectadas consistente en frazadas de 1 ½ plaza.

Distrito: Acoria - Viento fuerte

Hechos

Con fecha 15 de junio de 2007, a 13:15 horas se produjeron vientos fuertes, afectando el techo de una vivienda, en la localidad de Ayaccocha, distrito Acoria

Daños

05 personas damnificadas
01 vivienda urbana afectada

Acciones

El Comité Distrital de Defensa Civil de Huancavelica realizó la evaluación de los daños y entregó apoyo logístico a la familia afectada y damnificada consistentes en calamina galvanizado corrugado de 1.8 mts.

Distrito: Manta - Sismo

Hechos

El 15 de agosto de 2007, se produjo un sismo afectando a viviendas y pobladores, en la localidad de Manta, distrito Manta.

Daños

250 personas afectadas
210 personas damnificadas
12 centros educativos afectados
14 locales comunales afectados
50 viviendas urbanas afectadas
42 viviendas urbanas destruidas

Acciones

El Comité Regional de Defensa Civil de Huancavelica realizó la evaluación de los daños y entregó apoyo logístico a las familias afectadas y damnificadas consistente en ropa y frazadas de 1 ½ plaza.

Distrito: Yauli - Incendio urbano

Hechos

El 24 de noviembre de 2007, se produjo un incendio, afectando una vivienda, en la localidad de Chacarilla, distrito Yauli.

Daños

05 personas afectadas
01 vivienda urbana afectada

Acciones

El Comité Distrital de Defensa Civil de Yauli realizó la evaluación de los daños y entregó apoyo logístico a las familias afectadas consistente en ropa, colchas, raciones de alimento, utensilios, balde de plástico de 15 lts y calamina galvanizado llana de 2.4 mts.

PROVINCIA HUAYTARÁ

Distrito: Pilpichaca - Sismo

Hechos

Con fecha 15 de agosto de 2007, se produjo un fuerte sismo, afectando a varias viviendas, en la localidad de Pilpichaca, distrito Pilpichaca.

Daños

300 personas afectadas

Acciones

El Comité Regional de Defensa Civil de Huancavelica realizó la evaluación de los daños y entregó apoyo logístico a las familias afectadas consistente en frazadas y zapatos.

Distrito: Huaytará - Sismo

Hechos

El 15 de agosto de 2007 a las 18:40 horas, se produjo un fuerte sismo, afectando a personas y viviendas, en la localidad de Huaytará, distrito Huaytará.

Daños

250 personas afectadas
25 personas damnificadas
50 viviendas urbanas afectadas
05 viviendas urbanas destruidas

Acciones

El Comité Provincial de Defensa Civil de Huaytará realizó la evaluación de los daños y entregó apoyo logístico a las familias afectadas y damnificadas consistente en frazadas de 1 ½ plaza y calaminas galvanizado de 18.mts.

Distrito: Tambo - Sismo

Hechos

Con fecha 15 de agosto de 2007 a las 18:42 horas, se produjo un movimiento sismo, afectando a varias localidades colindantes de Santa Rosa de Tambo, distrito Tambo.

Daños

540 personas afectadas
220 personas damnificadas
108 viviendas urbanas afectadas
44 viviendas urbanas destruidas

Acciones

El Comité Regional de Defensa Civil de Tambo realizó la evaluación de los daños y entregó apoyo logístico a las familias afectadas y damnificadas consistente en ropa, cama de madera de 1 ½ plaza, raciones de alimento, kit de higiene, herramientas y carpas livianas,.

Distrito: Huaytará - Sismo

Hechos

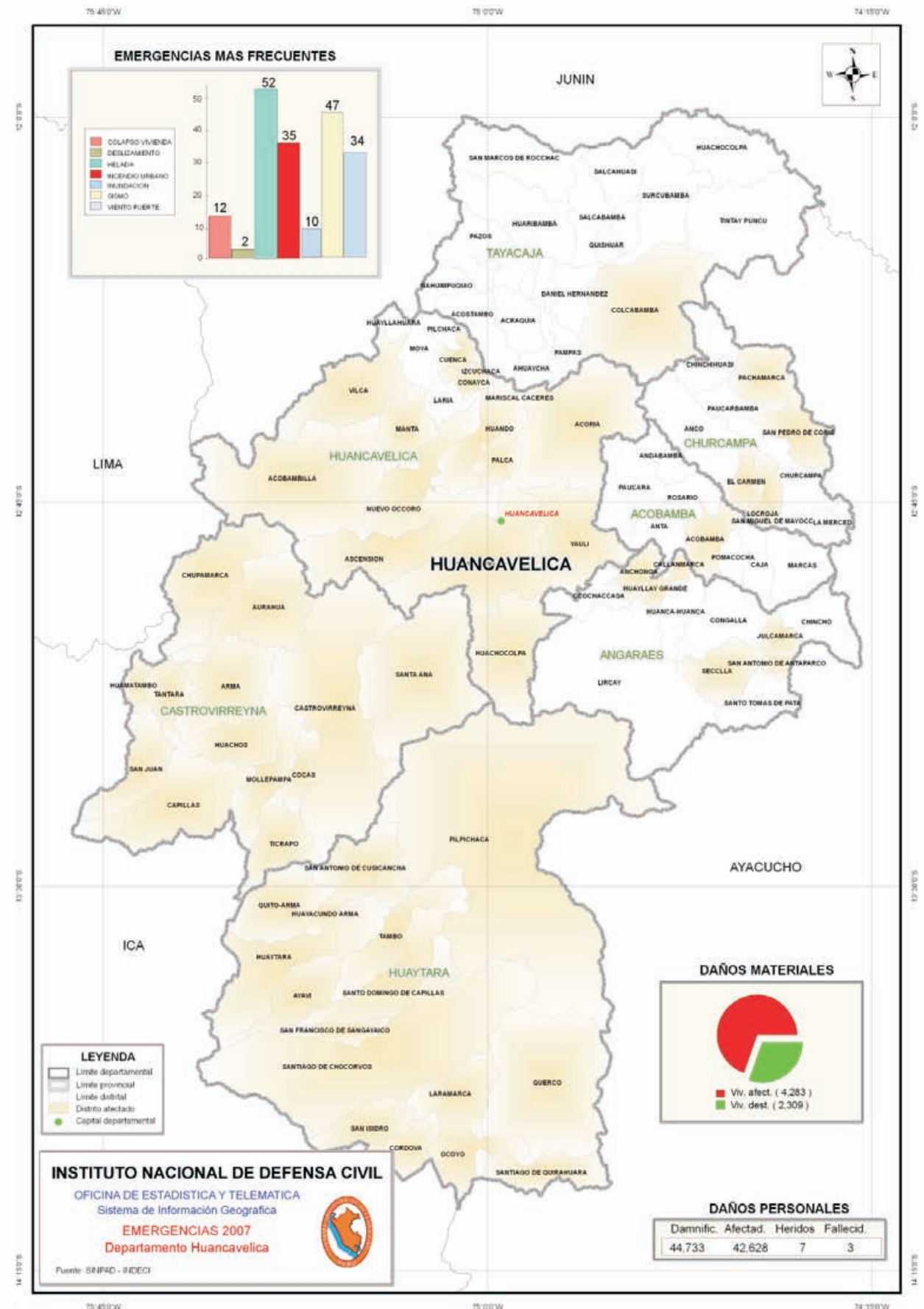
El 15 de agosto de 2007, se produjo un sismo afectando a personas y varias viviendas, en la localidad de Huaytará, distrito Huaytará.

Daños

1650 personas afectadas
515 personas damnificadas
04 centros de atención de salud afectados
11 centros educativos afectados
01 centro educativo destruido
330 viviendas urbanas afectadas
103 viviendas urbanas destruidas

Acciones

El Comité Regional de Defensa Civil de Huancavelica realizó la evaluación de los daños y entregó apoyo logístico a las familias afectadas y damnificadas consistente en ropa, frazadas de 1 ½ plaza, colchón de 1 ½ plaza, raciones de alimento, utensilios, kit de higiene



**4.3.10 DEPARTAMENTO DE HUÁNUCO**

En el departamento de Huánuco han ocurrido según el reporte del SINPAD, 353 emergencias siendo las principales:

PROVINCIA AMBO**Distrito: Ambo - Inundación****Hechos**

El 12 de marzo de 2007, se produjo una inundación a consecuencia del desborde del río Huertas, en la localidad de Ambo, distrito Ambo.

Daños

18 personas afectadas
17 personas damnificadas
11 viviendas urbanas afectadas
04 viviendas urbanas destruidas

Acciones

El Comité Regional de Defensa Civil de Huánuco realizó la evaluación de los daños y entregó apoyo logístico a las familias afectadas y damnificadas consistente en frazadas, colchones de espuma, cama plegable, raciones de alimento, carpa familiar y calamina galvanizado corrugado de 1.8 mts.

Distrito: Conchamarca - Derrumbe**Hechos**

Con fecha 19 de abril de 2007, se produjo un derrumbe, a consecuencia de las lluvias en la zona, de Conchamarca, distrito Conchamarca.

Daños

900 personas afectadas
20 kilómetros de carretera afectadas

Acciones

El Comité Regional de Defensa Civil de Huánuco realizó la evaluación de los daños y entregó apoyo logístico a las familias damnificadas consistente en carretilla estándar de 3PC, hacha con mango de madera de 4 lb y machete tipo sable.

PROVINCIA DOS DE MAYO**Distrito: Marías - Colapso de vivienda****Hechos**

El 10 de junio de 2007, se produjo el colapso de varias viviendas, en las localidades de: Chutas, Gorgor, Guenayhuilca, Marías, Patayrondos y Ticte, distrito Marías.

Daños

75 personas afectadas
15 viviendas urbanas afectadas

Acciones

El Comité Regional de Defensa Civil de Huánuco realizó la evaluación de los daños y entregó apoyo logístico a las familias afectadas consistente en colcha de 1 ½ plaza, kit de higiene, raciones de alimento, bobina de plástico y calamina galvanizado corrugado de 1.8 mts.

Distrito: Marías - Viento fuerte**Hechos**

Con fecha 29 de noviembre de 2007, se produjo vientos fuertes, afectando a varias viviendas, en la localidad de: Ticte, distrito Marías.

Daños

36 personas afectadas
09 viviendas urbanas afectadas

Acciones

El Comité Regional de Defensa Civil de Huánuco realizó la evaluación de los daños y entregó apoyo logístico a las familias afectadas consistente en bobina de plástico y calamina galvanizado corrugado de 1.8 mts.

PROVINCIA HUÁNUCO**Distrito: Churubamba - Deslizamiento****Hechos**

Con fecha 27 de febrero de 2007, se produjo el deslizamiento de terreno afectando al canal de irrigación Chinchobamba Cascay, colapsando 500 mts de canal. En las localidades de Chinchobamba y Cascay, distrito de Churubamba.

Daños

158 personas afectadas
0.50 kilómetros de canal de riego afectados

Acciones

El Comité Regional de Defensa Civil de Huánuco realizó la evaluación de los daños y entregó apoyo logístico a las familias afectadas consistente en carretilla estándar de 3PC, pala tipo corte /recta y picos de punta y pala con mango (USUD)

Distrito: Santa Maria del Valle - Viento fuerte**Hechos**

Con fecha 19 de abril de 2007, se produjo vientos fuertes, afectando a varias viviendas, en las localidades de: San Agustín de Cedroniyoc, San Juan de Marambuco, Santa Rosa de Sirabamba, y Tambo de San José, distrito de Santa Maria del Valle.

Daños

150 personas afectadas
30 viviendas urbanas afectadas

Acciones

El Comité Regional de Defensa Civil de Huánuco realizó la evaluación de los daños y entregó apoyo logístico a las familias damnificadas consistente en bobina de plástico y calamina galvanizado corrugado 1.8 mts.

PROVINCIA HUACAYBAMBA**Distrito: Huacaybamba - Helada****Hechos**

Con fecha 19 de abril de 2007, se produjeron bajas temperaturas originadas por el fenómeno de la helada, afectando a la población, en la localidad de huacaybamba, distrito Huacaybamba.

Daños

584 personas afectadas

Acciones

El Comité Regional de Defensa Civil de Huánuco realizó la evaluación de los daños y entregó apoyo logístico a las familias afectadas consistente en ropa y frazada de 1 ½ plaza.

PROVINCIA HUAMALIES**Distrito: Arancay - Lluvia fuerte****Hechos**

El 14 de abril de 2007, se produjeron intensas lluvias, afectando a los poblados y carreteras, de la localidad de Arancay, distrito Arancay.

Daños

700 personas afectadas
10 kilómetros de carretera afectadas

**Acciones**

El Comité Regional de Defensa Civil de Huánuco realizó la evaluación de los daños y entregó apoyo logístico a las familias afectadas consistente en carretilla estándar de 3PC, hacha con mango de madera de 4 lb y machete tipo sable.

Distrito: Arancay - Incendio Urbano**Hechos**

Con fecha 01 de octubre de 2007, se produjo un incendio, afectando viviendas y personas, en el caserío Huayllacancha, distrito Arancay.

Daños

21 personas heridas
05 viviendas urbanas destruidas

Acciones

El Comité Regional de Defensa Civil de Huánuco realizó la evaluación de los daños y entregó apoyo logístico a las familias heridas, consistente en balde de plástico de 15 litros, bobina de plástico, cama plegable de lona ¾ plaza, colcha de 1 ½ plaza, colchón de espuma de ¾ de plaza x 2 ½ pulgada, kit de higiene, raciones de alimento, utensilios, calamina galvanizado corrugado 1.8 mts. y bidón de plástico de 15 litros.

Distrito: Arancay - Huayco

El 13 de diciembre de 2007, se produjeron fuertes lluvias en la zona, afectando a los pobladores, en la localidad de Obas, distrito Obas.

Daños

48 personas afectadas
09 viviendas urbanas destruidas

Acciones

El Comité Regional de Defensa Civil de Huánuco realizó la evaluación de los daños y entregó apoyo logístico a las familias afectadas consistente en colcha de 1 ½ plaza, raciones de alimento, colchón de espuma de ¾ de plaza x 2 ½ pulgada, kit de higiene, raciones de alimento, utensilios, bidón de plástico de 15 litros y calamina galvanizado corrugado de 1.8 mts.

PROVINCIA LEONCIO PRADO**Distrito: José Crespo y Castillo - Viento fuerte****Hechos**

El 31 de agosto de 2007, se produjeron intensas lluvias acompañado de vientos fuertes, afectando a los poblados y localidades, de la localidad de Aucayacu, distrito José Crespo y Castillo.

Daños

2910 personas afectadas
13 viviendas urbanas afectadas
04 centros educativos afectados
01 oficina pública destruida
01 templo religioso afectado

Acciones

El Comité Regional de Defensa Civil de Huánuco realizó la evaluación de los daños y entregó apoyo logístico a las familias afectadas consistente en bobina de plástico y calamina galvanizado corrugado de 1.8 mts.

Distrito: Arancay - Viento fuerte**Hechos**

Con fecha 19 de abril de 2007, se produjo vientos fuertes, afectando a varias viviendas, en las localidades de: Arancay, Huaylla Cancha, Nuevas Flores, Pueblo Libre y San Francisco de Catas, distrito Arancay.

Daños

212 personas afectadas
46 viviendas urbanas afectadas

Acciones

El Comité Regional de Defensa Civil de Huánuco realizó la evaluación de los daños y entregó apoyo logístico a las familias afectadas consistente en bobina de plástico y calamina galvanizado corrugado de 1.8 mts.

PROVINCIA PUERTO INCA**Distrito: Tournavista - Inundación****Hechos**

El 19 de enero de 2007, se produjo inundación, a consecuencia de las lluvias intensas, en la localidad de Progreso, distrito Tournavista.

Daños

11 personas afectadas
02 viviendas urbanas afectadas

Acciones

El Comité Regional de Defensa Civil de Huánuco realizó la evaluación de los daños y entregó apoyo logístico a las familias afectadas consistente en colcha de 1 ½ plaza, raciones de alimento y calamina galvanizado corrugado de 1.8 mts.

Distrito: Puerto Inca - Incendio urbano**Hechos**

Con fecha 03 de febrero de 2007, se produjo un incendio de viviendas, en la localidad de Sánchez Cerro, distrito Puerto Inca.

Daños

14 personas damnificadas
02 viviendas urbanas destruidas

Acciones

El Comité Regional de Defensa Civil de Huánuco realizó la evaluación de los daños y entregó apoyo logístico a las familias damnificadas consistente en ropa, colchón de espuma de ¾ de plaza x 2 ½ pulgada, raciones de alimento, bobina de plástico y carpa familiar.

Distrito: Pampamarca - Huayco**Hechos**

El 15 de abril 2007, a consecuencia de las intensas precipitaciones pluviales propias de la temporada, se produjo un huayco afectando las carreteras de la localidad de Pampamarca, distrito Pampamarca.

Daños

650 personas afectadas
12 kilómetros de carreteras afectadas

Acciones

El Comité Regional de Defensa Civil de Huánuco, realizó la evaluación de los daños y entregó apoyo logístico a las familias afectadas consistente en barreta hexagonal de 1 ¼ x 1.80, carretilla estándar de 3 PC, machete tipo sable y hacha con mango de madera.

Distrito: Obas - Viento fuerte**Hechos**

Con fecha 15 de junio de 2007, se produjeron vientos fuertes, afectando a varias viviendas, en la localidad de Obas, distrito Obas.

Daños

75 personas afectadas
17 viviendas urbanas afectadas

Acciones

El Comité Regional de Defensa Civil de Huánuco realizó la evaluación de los daños y entregó apoyo logístico a las



familias afectadas consistente en bobina de plástico y calamina galvanizado corrugado de 1.8 mts.

Distrito: Obas - Lluvia fuerte

Hechos

El 14 de abril de 2007, se produjeron fuertes lluvias en la zona, afectando a los pobladores, en la localidad de Obas, distrito Obas.

Daños

850 personas afectadas
11 kilómetros de carreteras afectadas

Acciones

El Comité Regional de Defensa Civil de Huánuco realizó la evaluación de los daños y entregó apoyo logístico a las familias afectadas consistente en barreta hexagonal de 1 ¼ x 1.80, carretillas estándar de 3 PC, hacha con mango de madera de 4 lb y picos de punta.

PROVINCIA YAROWILCA

Distrito: Pampamarca – Incendio Urbano

Hechos

Con fecha 19 de febrero de 2007, se produjo un incendio, afectando viviendas y personas, en la localidad Hualpachin, distrito Pampamarca

.Daños

07 personas damnificadas
01 vivienda urbana destruida

Acciones

El Comité Distrital de Defensa Civil de Pampamarca realizó la evaluación de los daños y entregó apoyo logístico a las familias damnificadas consistente en ropa, colchón de espuma de ¾ de plaza x 2 ½ pulgada, raciones de alimento, cocina de 02 hornillas de mesa, utensilios de cocina, bobina de plástico y carpa familiar

Distrito: Chavinillo - Incendio urbano

Hechos

El 01 de septiembre de 2007 a las 18:50 horas, se produjo un incendio, afectando viviendas, en la localidad Chavinillo, distrito Chavinillo.

Daños

11 personas damnificadas
02 viviendas urbanas destruidas

Acciones

El Comité Regional de Defensa Civil de Huánuco realizó la evaluación de los daños y entregó apoyo logístico a las familias damnificadas consistente en colchas, colchones espuma, kit de higiene, raciones de alimento, utensilios y calaminas.

Distrito: Chavinillo - Incendio urbano

Hechos

Con fecha 08 de mayo de 2007, se produjo un incendio, afectando viviendas y personas, en la localidad Yurac Yacu, distrito Chavinillo.

Daños

16 personas heridas
02 viviendas urbanas destruidas

Acciones

El Comité Regional de Defensa Civil de Huánuco realizó la evaluación de los daños y entregó apoyo logístico a las familias heridas, consistente en colchas, colchón de espuma, kit de higiene, raciones de alimento, utensilios y bidón de plástico de 15 litros.

Distrito: Chavinillo - Helada

Hechos

El 03 de julio de 2007, se registraron bajas temperaturas, originadas por la helada, en la localidad Chavinillo, distrito Chavinillo.

Daños

1506 personas afectadas

Acciones

El Comité Regional de Defensa Civil de Huánuco realizó la evaluación de los daños y entregó apoyo logístico a las familias afectadas, consistente en frazadas de 1 ½ plaza.

Distrito: Chavinillo - Derrumbe

Hechos

Con fecha 25 de marzo de 2007, se produjo un derrumbe, a consecuencia de las lluvias intensas, en las localidades de Chavinillo, distrito Chavinillo.

Daños

1100 personas afectadas
15 kilómetros de carretera afectadas

Acciones

El Comité Regional de Defensa Civil de Huánuco realizó la evaluación de los daños y entregó apoyo logístico a las familias afectadas consistente en barreta hexagonal de 1 ¼ x 1.80, carretilla estándar de 3PC, hacha con mango de madera de 4 lb, pala tipo corte y pico de punta.

Distrito: Chavinillo - Colapso de vivienda

Hechos

El 26 de abril de 2007, se produjeron fuertes precipitaciones pluviales, como consecuencia ocasionó el colapso de viviendas, en la localidad de Chavinillo, distrito Chavinillo.

Daños

18 personas damnificadas
03 viviendas urbanas destruidas

Acciones

El Comité Regional de Defensa Civil de Huánuco realizó la evaluación de los daños y entregó apoyo logístico a las familias damnificadas consistente en raciones de alimento, utensilios, bobina de plástico y calamina galvanizado corrugado de 1.8 mts.

Distrito: Chavinillo - Colapso de vivienda

Hechos

Con fecha 24 de marzo de 2007, se produjo el colapso de varias viviendas, a consecuencia las lluvias intensas, en la localidad de Chavinillo, distrito Chavinillo.

Daños

18 personas damnificadas
03 viviendas urbanas destruidas

Acciones

El Comité Regional de Defensa Civil de Huánuco realizó la evaluación de los daños y entregó apoyo logístico a las familias damnificadas consistente en raciones de alimento, utensilios, bobina de plástico y calamina galvanizado corrugado de 1.8 mts.

Distrito: Cahuac - Incendio urbano

Hechos

El 23 de mayo de 2007, se produjo un incendio, afectando a varias viviendas, en la localidad de Buenos Aires, distrito Cahuac.

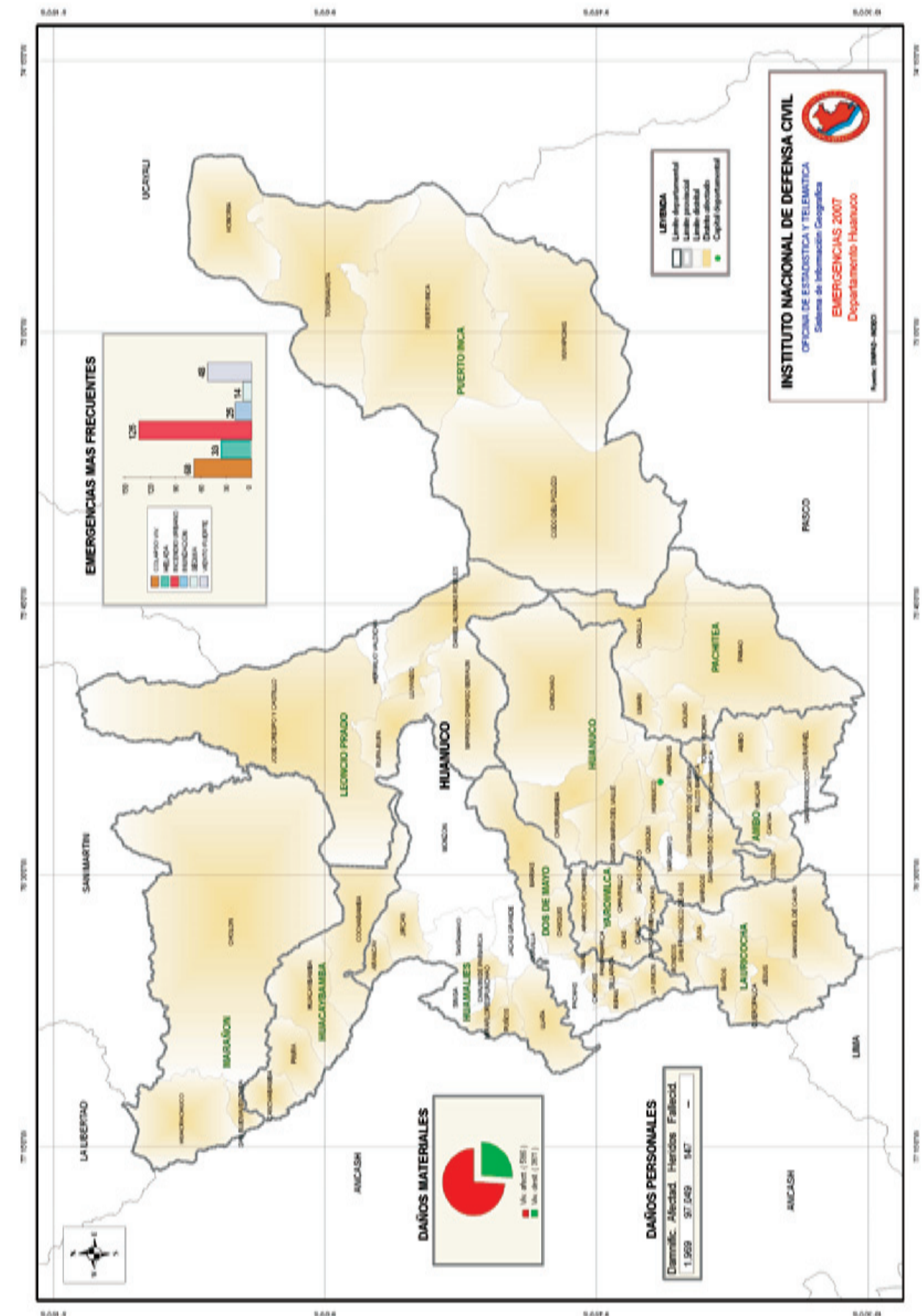
Daños

17 personas damnificadas
03 viviendas urbanas destruidas

Acciones

El Comité Regional de Defensa Civil de Huánuco realizó la evaluación de los daños y entregó apoyo logístico a las familias damnificadas consistente en colchas, cama plegable, colchón de espuma, raciones de alimento y bobina de plástico.

Fuente: SINPAD – COEN – INDECI
Elaboración: Oficina de Estadística y Telemática del INDECI



DEPARTAMENTO DE HUÁNUCO - VIENTOS FUERTES

VIENTOS FUERTES EN EL CP. AUCAYACU - PROV. LEONCIO PRADO - HUÁNUCO 31-08-2007



VIENTOS HURACANADOS EN EL CP. AUCAYACU - PROV. LEONCIO PRADO - HUÁNUCO 31-08-2007

4.3.11 DEPARTAMENTO DE ICA

El departamento de Ica reporta el mayor número de damnificados con una cifra de 355,332 personas que representa el 71.60% del total nacional producto del sismo ocurrido el 15 de Agosto, cuyo epicentro se localizó en el mar de Pisco. Según el SINPAD, se observa un registro de 51 emergencias, las principales se describen a continuación:

PROVINCIA CHINCHA**Distrito: San Pedro de Huarcarpana - Lluvia fuerte Hechos**

El 02 de abril de 2007, se produjeron lluvias fuertes, afectando varias viviendas y carreteras, en las localidades de: Bellavista, Casa Cancha, Culluhuanca, Huaccasca, Liscay, San José de Huarcarpana, San Juan de Mushua, San Lorenzo, San Martín de Huarcarpana, Santa Mercedes y Tambo, distrito San Pedro de Huarcarpana.

Daños

124 viviendas urbanas afectadas
3.5 kilómetros de carreteras afectadas
56 kilómetros de carretera destruidas

Acciones

El Comité Regional de Defensa Civil de Ica realizó la evaluación de los daños y entregó apoyo logístico a las familias afectadas consistentes en raciones de alimento.

Distrito: El Carmen - Inundación**Hechos**

Con fecha 03 de abril de 2007 a las 03:00 horas, se produjo una inundación, a consecuencia del desborde del río Matagente, afectando varias viviendas, en las localidades de: Capañay, Chamorro y El Carmen, distrito El Carmen.

Daños

06 personas afectadas
57 personas damnificadas
01 persona herida
01 vivienda urbana afectada
17 viviendas urbanas destruidas

Acciones

El Comité Regional de Defensa Civil de Ica realizó la evaluación de los daños y entregó apoyo logístico a las familias afectadas y damnificadas consistentes en frazada de 1 ½ plaza, raciones de alimento, cocina de 02 hornillas, bidón de plástico de 131 lts y carpa familiar.

Distrito: Grocio Prado - Sismo**Hechos**

El 15 de agosto de 2007 a las 18:40 horas, se produjo un fuerte sismo que causó daños en la localidad de Buena Vista, distrito Grocio Prado.

Daños

3304 personas afectadas
20264 personas damnificadas
09 personas fallecidas
01 centro de atención de salud afectado
02 centros de atención de salud destruidos
04 centros educativos destruidos
02 oficinas públicas afectadas
01 templo religioso afectado

734 viviendas urbanas afectadas 4289 viviendas urbanas destruidas

Acciones

El Comité Regional de Defensa Civil de Ica realizó la evaluación de los daños y entregó apoyo logístico a las familias afectadas y damnificadas consistentes en frazada de 1 ½ plaza, raciones de alimento, utensilios, cocina de 02 hornillas de mesa, bidón vacío de 5 galones y carpa familiar.

Distrito: Chincha Alta - Sismo**Hechos**

Con fecha 15 de agosto de 2007 a las 18:40 horas, se produjo un fuerte sismo, afectando a la población de la zona y viviendas, en la localidad de Chincha Alta, distrito Chincha Alta.

Daños

6280 personas afectadas
42250 personas damnificadas
40 personas fallecidas
300 personas heridas
03 centros de atención de salud afectados
01 templo religioso afectado
1256 viviendas urbanas afectadas
8450 viviendas urbanas destruidas

Acciones

El Comité Regional de Defensa Civil de Ica realizó la evaluación de los daños y entregó apoyo logístico a las familias afectadas y damnificadas consistentes en ropa, calzados, frazada de 1 ½ plaza, colchón de espuma de 1 plaza x 2 ½ pulgada, raciones de alimento, kit de higiene, bobina de plástico y carpa familiar.

Distrito: Sunampe - Sismo**Hechos**

El 15 de agosto de 2007 a las 18:40 horas, se produjo un fuerte sismo, afectando viviendas y personas, en la localidad de Sunampe, distrito Sunampe.

Daños

4735 personas afectadas
24225 personas damnificadas
26 personas fallecidas
133 personas heridas
01 centro de atención de salud afectado
50 centros educativos afectados
01 oficina pública afectada
01 templo religioso destruido
1106 viviendas urbanas afectadas
5537 viviendas urbanas destruidas

Acciones

El Comité Provincial de Defensa Civil de Chincha realizó la evaluación de los daños y entregó apoyo logístico a las familias afectadas y damnificadas consistentes en frazada, cama plegable de lona de 1 plaza, kit de higiene, raciones de alimento y módulo prefabricado con accesorios.

Distrito: Alto Laran - Sismo**Hechos**

Con fecha 15 de agosto de 2007 a las 18:40 horas, se registró un fuerte sismo, afectando a la población y viviendas, en la localidad de Alto Laran, distrito Alto Laran.

Daños

2801 personas afectadas
3130 personas damnificadas



- 01 persona fallecida
- 03 personas heridas
- 02 centros de atención de salud afectados
- 638 viviendas urbanas afectadas
- 689 viviendas urbanas destruidas

Acciones

El Comité Provincial de Defensa Civil de Chicha realizó la evaluación de los daños y entregó apoyo logístico a las familias afectadas y damnificadas consistente en frazada de 1 ½ plaza, cama plegable de lona de 1 plaza, colchón de espuma de 1 plaza, kit de higiene, raciones de alimento y bobina de plástico.

Distrito: Chavín - Sismo**Hechos**

El 15 de agosto de 2007 a las 18:40 horas, se produjo fuerte sismo, afectando varias viviendas y población, en la localidad de Chavín, distrito Chavín.

Daños

- 1070 personas afectadas
- 1390 personas damnificadas
- 214 viviendas urbanas afectadas
- 278 viviendas urbanas destruidas

Acciones

El Comité Provincial de Defensa Civil de Chicha realizó la evaluación de los daños y entregó apoyo logístico a las familias afectadas y damnificadas consistentes en frazada de 1 ½ plaza, raciones de alimento y carpa familiar color azul.

Distrito: Tambo de Mora - Sismo**Hechos**

Con fecha 15 de agosto de 2007 a las 18:40 horas, se produjo fuerte sismo, en la localidad de Tambo de Mora, distrito Tambo de Mora.

Daños

- 1450 personas afectadas
- 3915 personas damnificadas
- 06 personas fallecidas
- 44 personas heridas
- 01 centro de atención de salud afectado
- 01 centro educativo afectado
- 02 oficinas públicas afectadas
- 01 templo religioso destruido
- 290 viviendas urbanas afectadas
- 783 viviendas urbanas destruidas

Acciones

El Comité Provincial de Defensa Civil de Chicha realizó la evaluación de los daños y entregó apoyo logístico a las familias afectadas y damnificadas consistentes en frazada de 1 ½ plaza, cama plegable de 1 plaza, colchón de espuma de ¾ de plaza x 2 ½ pulgada, raciones de alimento, bobina de plástico y carpa familiar color azul.

Distrito: Chíncha Baja - Sismo**Hechos**

El 15 de agosto de 2007 a las 18:40 horas, se produjo fuerte sismo, en la localidad de Chíncha Baja, distrito Chíncha Baja.

Daños

- 2293 personas afectadas
- 9544 personas damnificadas
- 07 personas fallecidas
- 01 centro de atención de salud afectado
- 01 centro de atención de salud destruido
- 06 centros educativos destruidos

- 01 local comunal destruido
- 01 oficina pública destruida
- 465 viviendas urbanas afectadas
- 2058 viviendas urbanas destruidas

Acciones

El Comité Provincial de Defensa Civil de Chicha realizó la evaluación de los daños y entregó apoyo logístico a las familias afectadas y damnificadas consistentes en frazada de 1 ½ plaza, raciones de alimento, utensilios, cocina de 02 hornillas semi - industrial, bobina de plástico y carpa familiar color azul.

Distrito: Pueblo Nuevo - Sismo**Hechos**

Con fecha 15 de agosto de 2007 a las 18:40 horas, se produjo un fuerte sismo, en la localidad de Pueblo Nuevo, distrito Pueblo Nuevo.

Daños

- 19851 personas afectadas
- 32536 personas damnificadas
- 14 personas fallecidas
- 198 personas heridas
- 11 centros educativos afectados
- 01 templo religioso afectado
- 3939 viviendas urbanas afectadas
- 7010 viviendas urbanas destruidas

Acciones

El Comité Provincial de Defensa Civil de Chicha realizó la evaluación de los daños y entregó apoyo logístico a las familias afectadas y damnificadas consistentes en ropa, frazada de 1 ½ plaza, cama plegable de 1 plaza, colchón de espuma de ¾ de plaza x 2 ½ pulgada, raciones de alimento, cocina de acero de 04 hornillas a gas, kit de higiene, utensilios, bobina de plástico y carpa familiar color azul.

Distrito: San Pedro de Huarcarpana - Sismo**Hechos**

El 15 de agosto de 2007 a las 18:40 horas, se registró un fuerte sismo, en la localidad de San Pedro de Huarcarpana, distrito San Pedro de Huarcarpana.

Daños

- 300 personas afectadas
- 505 personas damnificadas
- 02 personas fallecidas
- 70 viviendas urbanas afectadas
- 258 viviendas urbanas destruidas

Acciones

El Comité Provincial de Defensa Civil de Chicha realizó la evaluación de los daños y entregó apoyo logístico a las familias afectadas y damnificadas consistentes en frazada de 1 ½ plaza, colchón de espuma de ¾ de plaza x 2 ½ pulgada, raciones de alimento, bidón sansón de 140 lts con tapa y carpa familiar techo color azul.

Distrito: El Carmen - Sismo**Hechos**

Con fecha 15 de agosto de 2007 a las 18:40 horas, se registró un movimiento sísmico, afectando a viviendas y personas, en la localidad de El Carmen, distrito El Carmen.

Daños

- 2695 personas afectadas
- 9556 personas damnificadas
- 01 persona fallecida
- 10 personas heridas



- 577 viviendas urbanas afectadas
- 2443 viviendas urbanas destruidas

Acciones

El Comité Provincial de Defensa Civil de Chicha realizó la evaluación de los daños y entregó apoyo logístico a las familias afectadas y damnificadas consistentes en frazada de 1 ½ plaza, cama plegable de 1 plaza, raciones de alimento, kit de higiene, bobina de plástico y carpa familiar con techo color azul.

PROVINCIA ICA**Distrito: La Tinguiña - Incendio urbano****Hechos**

El 15 de febrero de 2007, se produjo el incendio de una vivienda, en la localidad de Tinguiña, distrito La Tinguiña.

Daños

- 01 personas afectadas
- 01 vivienda urbana afectada

Acciones

El Comité Regional de Defensa Civil de Ica realizó la evaluación de los daños y entregó apoyo logístico a las familias afectadas consistente en frazada de 1 ½ plaza, raciones de alimento y balde plástico.

Provincias: Ica, Nazca y Palpa - Precipitaciones pluviales y huaycos**Hechos**

Con fecha 17 de febrero de 2007, a consecuencia de las intensas precipitaciones pluviales, se activaron diversas quebradas en las provincias de Ica, Palpa y Nazca, causando desbordamientos de los ríos que ocasionaron inundaciones en viviendas y áreas de cultivo, asimismo los huaycos registrados en la provincia de Nazca interrumpieron brevemente el tránsito vehicular en la carretera panamericana sur a la altura del kilómetro 430 cerca de la garita de control y puente Nazca.

PROVINCIA DE ICA

Distrito Santiago: afectadas las localidades de José de la Torre Ugarte y San Ramón.

Distrito Yauca del Rosario, afectadas las localidades de Orongochuco, Pampahuasi y Sauce.

PROVINCIA DE NAZCA

Distrito Nazca: afectadas las localidades de Quebrada de Socos y Puente Nazca.

Distrito Río Grande, afectadas las localidades de Ranchería, Río Grande, San Isidro y Santa Rosa.

Provincia de Palpa

Distrito Palpa, afectada la localidad de Sacramento.

Daños

El total de daños registrados en los lugares indicados se tiene:

- 582 personas damnificadas
- 115 personas afectadas
- 01 persona fallecida
- 153 viviendas urbanas destruidas
- 35 viviendas urbanas afectadas
- 02 centros educativos afectados
- 03 kilómetros de carreteras afectadas
- 04 kilómetros de carreteras destruidas

- 03 canales de riegos afectados

Acciones

El Comité Regional de Defensa Civil de Ica realizó la evaluación de los daños y entregó apoyo logístico a las familias afectadas y damnificadas consistentes en ropa, frazada, colchón de espuma de 1 plaza x 2 ½ pulgada, raciones de alimento, utensilios y calamina galvanizado corrugado de 2.40 mts.

Distrito: Yauca del Rosario - Huayco**Hechos**

Con fecha 17 de febrero de 2007, se produjo un huayco, en las localidades de: Cerrillos, Orongochuco, Pampahuasi y Sauce, distrito Yauca del Rosario.

Daños

- 32 personas afectadas
- 10 personas damnificadas
- 01 persona fallecida
- 01 centro educativo afectado
- 13 viviendas urbanas afectadas
- 04 viviendas urbanas destruidas
- 80 % de servicio de agua afectados
- 02 kilómetros de carretera afectadas
- 05 kilómetros de canal de riego afectados
- 01 reservorio afectado

Acciones

El Comité Regional de Defensa Civil de Ica realizó la evaluación de los daños y entregó apoyo logístico a las familias afectadas y damnificadas consistentes en ropa, frazada, colchón de espuma de 1 plaza x 2 ½ pulgada, raciones de alimento, utensilios, balde plástico de 15 lts y módulos prefabricados con accesorios.

Distrito: Santiago - Inundación**Hechos**

El 17 de febrero de 2007 a las 19:00 horas, se produjo una inundación, afectando varias viviendas, en las localidades de: José de la torre Ugarte y San Román, distrito Santiago.

Daños

- 525 personas damnificadas
- 138 viviendas urbanas destruidas

Acciones

El Comité Regional de Defensa Civil de Ica realizó la evaluación de los daños y entregó apoyo logístico a las familias damnificadas consistentes en ropa, frazada, colchón de espuma de 1 plaza x 2 ½ pulgada, raciones de alimento, kit de higiene, balde plástico de 15 lts y carpa familiar.

Distrito: San Juan Bautista - Incendio urbano**Hechos**

Con fecha 19 de febrero de 2007, se produjo un incendio, afectando varias viviendas, en la localidad de Quilloay, distrito San Juan Bautista.

Daños

- 05 personas afectadas
- 01 vivienda urbana destruida

Acciones

El Comité Regional de Defensa Civil de Ica realizó la evaluación de los daños y entregó apoyo logístico a las familias afectadas consistente en frazada de 1 ½ plaza, colchón de espuma de 1 plaza x 2 ½ pulgada, raciones de alimento, cocina de 02 hornillas de mesa, balde plástico de 15 lts y bidón sansón de 140 lts con tapa.

**Distrito: Ica - Incendio urbano****Hechos**

El 22 de febrero de 2007 a las 19:30 horas, se produjo un incendio, en la localidad de Caserío de Comatrana, distrito Ica.

Daños

06 personas damnificadas
01 vivienda urbana destruida

Acciones

El Comité Regional de Defensa Civil de Ica realizó la evaluación de los daños y entregó apoyo logístico a las familias damnificadas consistentes en frazada de 1 ½ plaza, cama plegable de 1 plaza, raciones de alimento, cocina de 02 hornillas de mesa, balde plástico de 15 lts y módulo prefabricado con accesorios.

Distrito: Los Aquijes – Inundación

El 02 de abril de 2007 a las 01:30 horas, se produjo una inundación, por el desborde de la acequia Tacaraca afectando varias viviendas y terrenos de cultivo en las localidades de Garganto, distrito Los Aquijes.

Daños

17 personas damnificadas
06 viviendas urbanas afectadas

Acciones

El Comité Regional de Defensa Civil de Ica realizó la evaluación de los daños y entregó apoyo logístico a las familias damnificadas consistentes en sacos de polipropileno.

Distrito: San Juan Bautista - Incendio urbano**Hechos**

Con fecha 09 de mayo de 2007, se produjo un incendio, afectando varias viviendas, en Fonavi San Martín, distrito San Juan Bautista.

Daños

07 personas afectadas
01 vivienda urbana destruida

Acciones

El Comité Regional de Defensa Civil de Ica realizó la evaluación de los daños y entregó apoyo logístico a las familias afectadas consistente en frazada de 1 ½ plaza, colchón de espuma de 1 plaza x 2 ½ pulgada, kit de higiene, cocina de 02 hornillas de mesa, balde plástico de 15 lts y bidón sansón de 140 lts con tapa.

Distrito: Los Aquijes - Sismo**Hechos**

Con fecha 15 de agosto de 2007 a las 18:41 horas, se produjo un fuerte movimiento sísmico, afectando a viviendas y personas, en la localidad de Los Aquijes, distrito Los Aquijes.

Daños

11350 personas afectadas
6580 personas damnificadas
11 personas fallecidas
115 personas heridas
620 viviendas urbanas afectadas
4237 viviendas urbanas destruidas

Acciones

El Comité Regional de Defensa Civil de Ica realizó la evaluación de los daños y entregó apoyo logístico a las familias afectadas y damnificadas consistentes en ropa, frazada de 1 ½ plaza, cama plegable de 1 plaza, colchón de espuma de 1 plaza x 2 ½ pulgada, raciones de alimento, kit de higiene y carpa familiar.

Distrito: Salas - Sismo**Hechos**

El 15 de agosto de 2007 a las 18:41 horas, se originó un fuerte movimiento sísmico, afectando a viviendas y personas, en la localidad de Guadalupe, distrito Salas.

Daños

3185 personas afectadas
10687 personas damnificadas
15 personas fallecidas
88 personas heridas
711 viviendas urbanas afectadas
3221 viviendas urbanas destruidas

Acciones

El Comité Regional de Defensa Civil de Ica realizó la evaluación de los daños y entregó apoyo logístico a las familias afectadas y damnificadas consistentes en ropa, frazada de 1 ½ plaza, cama plegable de 1 plaza, colchón de espuma de 1 plaza x 2 ½ pulgada, raciones de alimento, kit de higiene, cocina de 02 hornillas de mesa, bobina de plástico y carpa familiar.

Distrito: Ica - Sismo**Hechos**

Con fecha 15 de agosto de 2007 a las 18:41 horas, se produjo un fuerte movimiento sísmico, afectando a varias viviendas y personas, en la localidad de Ica, distrito Ica.

Daños

21005 personas afectadas
52085 personas damnificadas
73 personas fallecidas
957 personas heridas
102 centros educativos
4201 viviendas urbanas afectadas
10417 viviendas urbanas destruidas

Acciones

El Comité Regional de Defensa Civil de Ica realizó la evaluación de los daños y entregó apoyo logístico a las familias afectadas y damnificadas consistentes en ropa, frazada de 1 ½ plaza, cama plegable de 1 plaza, colchón de espuma de 1 plaza x 2 ½ pulgada, raciones de alimento, kit de higiene, cocina de 02 hornillas de mesa, medicinas, bidón de plástico y carpa familiar.

PROVINCIA NAZCA**Distrito: Marcona - Incendio urbano****Hechos**

El 23 de marzo de 2007 a las 14:00 horas, se produjo un incendio, afectando varias viviendas, en la localidad de San Juan, distrito Marcona.

Daños

113 personas damnificadas
45 viviendas urbanas destruidas

Acciones

El Comité Regional de Defensa Civil de Ica realizó la evaluación de los daños y entregó apoyo logístico a las familias damnificadas consistentes en frazada, cama plegable de lona de 1 plaza, kit de higiene, raciones de alimento y módulo prefabricado con accesorios.

PROVINCIA PALPA**Distrito: Río Grande - Huayco****Hechos**

Con fecha 17 de febrero de 2007 a las 16:00 horas, se



produjo un huayco, en las localidades de: Ranchería, Río Grande, San Isidro y Santa Rosa, distrito Río Grande.

Daños

71 personas afectadas
42 personas damnificadas
21 viviendas urbanas afectadas
08 viviendas urbanas destruidas
100 % de servicio de agua destruidas
03 kilómetros de carretera destruidas
03 kilómetros de canal de riego afectados

Acciones

El Comité Regional de Defensa Civil de Ica realizó la evaluación de los daños y entregó apoyo logístico a las familias afectadas y damnificadas consistentes en ropa, frazada de 1 ½ plaza, colchón de espuma de 1 plaza x 2 ½ pulgada, raciones de alimento, utensilios, cocina de 02 hornilla de mesa, balde plástico de 15 lts y módulos prefabricados con accesorios.

Distrito: Palpa - Huayco**Hechos**

El 17 de febrero de 2007 a las 16:00, se produjo un huayco, a consecuencia de las intensas lluvias, en la localidad de Sacramento, distrito Palpa.

Daños

04 personas afectadas
08 personas damnificadas
01 vivienda urbana afectada
03 vivienda urbana destruida

Acciones

El Comité Regional de Defensa Civil de Ica realizó la evaluación de los daños y entregó apoyo logístico a las familias afectadas y damnificadas consistentes en ropa, frazada de 1 ½ plaza, colchón de espuma de 1 plaza x 2 ½ pulgada, raciones de alimento, balde plástico de 15 lts y módulos prefabricados con accesorios.

PROVINCIA PISCO**Distrito: Paracas - Sismo****Hechos**

Con fecha 15 de agosto de 2007 a las 18:41 horas, se originó un fuerte movimiento sísmico, afectando a viviendas, locales públicos y personas, en la localidad de Paracas, distrito Paracas.

Daños

1201 personas afectadas
915 personas damnificadas
236 viviendas urbanas afectadas
206 viviendas urbanas destruidas

Acciones

El Comité Regional de Defensa Civil de Ica realizó la evaluación de los daños y entregó apoyo logístico a las familias afectadas y damnificadas consistentes en ropa, frazada de 1 ½ plaza, cama plegable de 1 plaza, colchón de espuma de 1 plaza x 2 ½ pulgada, raciones de alimento, kit de higiene, bidón sansón de 140 lts con tapa, bobina de plástico y carpa familiar.

Distrito: Pisco - Sismo**Hechos**

El 15 de agosto de 2007 a las 18:41 horas, se produjo un fuerte movimiento sísmico, afectando a viviendas y personas, en la localidad de Pisco, distrito Pisco.

Daños

19994 personas afectadas
21739 personas damnificadas
239 personas fallecidas
100 personas heridas
01 centro de atención de salud destruido
3508 viviendas urbanas afectadas
3814 viviendas urbanas destruidas

Acciones

El Comité Regional de Defensa Civil de Ica realizó la evaluación de los daños y entregó apoyo logístico a las familias afectadas y damnificadas consistentes en ropa, frazada de 1 ½ plaza, cama plegable de 1 plaza, colchón de espuma de 1 plaza x 2 ½ pulgada, raciones de alimento, kit de higiene, cocina de 02 hornillas de mesa, bidón sansón de 140 lts con tapa, bobina de plástico, carretilla estándar de 3PC y carpa familiar.

Distrito: San Andrés - Sismo**Hechos**

Con fecha 15 de agosto de 2007 a las 18:41 horas, se produjo un fuerte movimiento sísmico, afectando a viviendas y personas, en la localidad de San Andrés, distrito San Andrés.

Daños

7096 personas afectadas
5974 personas damnificadas
1335 viviendas urbanas afectadas
1169 viviendas urbanas destruidas

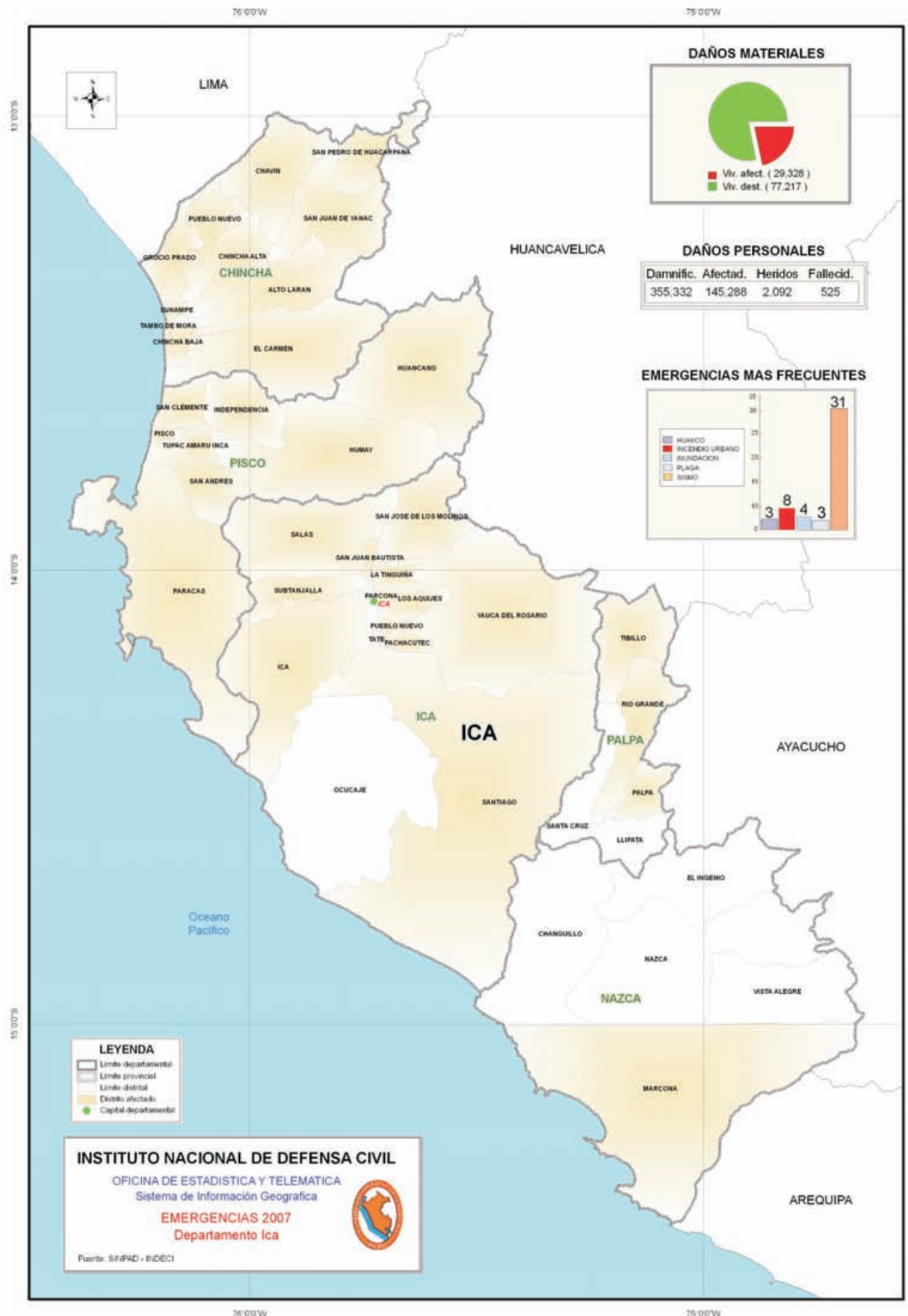
Acciones

El Comité Regional de Defensa Civil de Ica realizó la evaluación de los daños y entregó apoyo logístico a las familias afectadas y damnificadas consistentes en ropa, frazada de 1 ½ plaza, cama plegable de 1 plaza, colchón de espuma de 1 plaza x 2 ½ pulgada, raciones de alimento, kit de higiene, cocina de 02 hornillas de mesa, bidón sansón de 131 lts, bobina de plástico, herramientas y carpa familiar.

NOTA

En la presente publicación se ha formulado un informe especial del sismo ocurrido el 15 de agosto de 2007

Fuente: SINPAD – COEN – INDECI
Elaboración: Oficina de Estadística y Telemática del INDECI



4.3.12 DEPARTAMENTO DE JUNÍN

En el departamento de Junín han ocurrido según el reporte del SINPAD, 70 emergencias siendo las principales:

PROVINCIA CONCEPCIÓN

Distrito: Manzanares - Inundación

Hechos

Con fecha 13 de enero de 2007, se produjo una inundación, a consecuencia de las intensas lluvias, afectando viviendas, terrenos de cultivo y pobladores en la localidad de San Miguel, distrito Manzanares.

Daños

- 37 personas afectadas
- 16 personas damnificadas
- 08 viviendas urbanas afectadas
- 03 viviendas urbanas destruidas
- 1 hectáreas de cultivo para riego afectados
- 15 unidades de aves perdidas
- 25 cabezas de otros animales perdidas

Acciones

El Comité Regional de Defensa Civil de Junín realizó la evaluación de los daños y entregó apoyo logístico a las familias afectadas y damnificadas consistentes en frazadas, colchón de espuma, raciones de alimento, utensilios, cocina de 02 hornillas de mesa, bobina de plástico y balde de plástico de 15 lts.

Distrito: Andamarca - Deslizamiento

Hechos

El 14 de enero de 2007, se produjo un deslizamiento, a consecuencia de las fuertes lluvias, afectando viviendas, terrenos de cultivo y pobladores en la localidad de Huyo, distrito Andamarca.

Daños

- 30 personas damnificadas
- 05 viviendas urbanas destruidas

Acciones

El Comité Regional de Defensa Civil de Junín realizó la evaluación de los daños y entregó apoyo logístico a la familia damnificada consistente en frazadas, raciones de alimento, utensilios, cocinas de 02 hornillas de mesa, bobina de plástico y balde de plástico de 15 lts.

PROVINCIA CHANCHAMAYO

Distrito: San Ramón - Intensas Lluvias

Hechos

El 21 de enero de 2007 a las 23:30 horas, se produjo el colapso de varias viviendas y locales públicos, a consecuencia de las intensas lluvias en las localidades de: AA.HH. El Progreso, La Esperanza, Nueva Vista, Playa Hermosa y San Román, distrito San Ramón.

Daños

- 4436 personas afectadas
- 746 personas damnificadas
- 06 personas desaparecidas
- 08 personas fallecidas
- 19 personas heridas
- 01 centro de atención de salud afectado
- 01 centro educativo afectado
- 01 centro educativo destruido
- 552 viviendas urbanas afectadas
- 428 viviendas urbanas destruidas

- 280 porcentajes de agua destruidas
- 217.55 kilómetros de carretera afectadas
- 1.5 kilómetros carreteras destruidas
- 01 puente afectado
- 01 puente destruido
- 01 kilómetro de canal de riego afectado
- 547 hectáreas de terreno de cobertura natural afectados
- 547 hectáreas de terreno de cultivo para riego afectados
- 24 hectáreas de terreno de cultivo para riego destruidos
- 200 hectáreas de frutales perdidas
- 1500 unidades de aves perdidas
- 3000 unidades de otros animales perdidas

Acciones

El Comité Regional de Defensa Civil de Junín realizó la evaluación de los daños y entregó apoyo logístico a las familias afectadas y damnificadas consistente en frazadas, camas plegables, kit de higiene, raciones de alimento, utensilios, cocina de 02 hornillas semi industrial, herramientas, bidón de plástico y calaminas.

Distrito: Pichanaqui - Huayco

Hechos

Con fecha 31 de enero de 2007 a las 05:00 horas, se produjo un huayco, a consecuencia de las intensas precipitaciones pluviales, afectando viviendas, terrenos de cultivo, animales y pobladores en la localidad de Bajo Pichanaqui, distrito Pichanaqui.

Daños

- 3500 personas afectadas
- 1674 personas damnificadas
- 83 personas heridas
- 03 centros de atención de salud afectados
- 17 centros educativos afectados
- 07 locales comunales afectados
- 403 viviendas urbanas afectadas
- 153 viviendas urbanas destruidas
- 24 porcentaje de aguas afectadas
- 134 kilómetros de carreteras afectadas
- 16 kilómetros de carreteras destruidas
- 3.4 kilómetros de otros afectados
- 1.8 kilómetros de otros destruidos
- 280 hectáreas de terreno de cultivos afectados
- 37 hectáreas de terreno de cultivos destruidos
- 520 unidades de aves perdidas
- 1000 unidades de otros animales perdidos
- 34 cabeza de porcinos perdidos
- 12 unidades de cabeza de vacuno perdidos

Acciones

El Comité Provincial Defensa Civil de Chanchamayo realizó la evaluación de los daños y entregó apoyo logístico a las familias afectadas y damnificadas consistente en frazadas, raciones de alimento, utensilios, herramientas y carpas livianas.

Distrito: Perené - Huayco

Hechos

El 05 de febrero de 2007, se produjo un Huayco en la quebrada Huatziroki, a consecuencia de las fuertes precipitaciones pluviales, afectando terrenos de cultivo, viviendas y pobladores en la localidad de Perené, distrito Perené.

Daños

- 512 personas afectadas



- 224 personas damnificadas
- 01 centro educativo afectado
- 128 viviendas urbanas afectadas
- 56 viviendas urbanas destruidas
- 30% de servicios de agua afectados
- 30% de servicios de desagüe afectados
- 50 kilómetros de carreteras afectadas
- 10 kilómetros de carreteras afectadas
- 05 kilómetros de caminos rurales afectadas

Acciones

El Comité Provincial de Defensa Civil de Chanchamayo realizó la evaluación de los daños y entregó apoyo logístico a las familias afectadas y damnificada consistente en frazadas, raciones de alimento, utensilios, kit de higiene, cocinas, bobina de plástico, balde de plástico de 15 lts y bobina de plástico.

Distrito: Chanchamayo - Deslizamiento**Hechos**

El 07 de marzo de 2007 a las 18:00 horas, se produjo un deslizamiento, a consecuencia de las fuertes lluvias, afectando viviendas, terrenos de cultivo y pobladores en el Anexo de Andrés Avelino Cáceres en la localidad de Vista Alegre, distrito Chanchamayo.

Daños

- 02 personas damnificadas
- 01 persona fallecida

Acciones

Con el apoyo de herramientas por el Comité provincial de Chanchamayo en coordinación con pobladores y vecinos se rescató a persona arrastrada por el lodo. El Comité Regional de Defensa Civil de Junín realizó la evaluación de los daños y entregó apoyo logístico a la familia damnificada consistente en frazadas de 1 ½ plaza, mantas, ropa, raciones de alimento, kit de higiene, utensilios, cocinas, bobina de plástico, balde de plástico de 15 lts y calaminas.

Distrito: San Ramón – Incendio urbano**Hechos**

Con fecha 29 de junio de 2007 a las 17:30 horas, como consecuencia de uso de cocina a leña al costado de vivienda de familia campesina se produjo un incendio en vivienda familiar, afectando a pobladores y viviendas, en la localidad de Huacara, distrito San Ramón.

Daños

- 07 personas damnificadas
- 01 vivienda urbana destruida

Acciones

El Comité Provincial Defensa Civil de Chanchamayo realizó la evaluación de los daños y entregó apoyo logístico a las familias afectadas y damnificadas consistente en frazadas, camas plegables, mantas, ropa, raciones de alimento, kit de higiene, utensilios, cocina de 02 hornillas de mesa, bobina de plástico, balde de plástico de 15 lts y calaminas

Distrito: Pichanaqui - Incendio urbano**Hechos**

Con fecha 16 de agosto de 2007, se produjo un incendio, afectando a pobladores y viviendas, en la localidad de Valle Hermoso, distrito Pichanaqui.

Daños

- 05 personas afectados
- 02 personas damnificadas
- 02 viviendas urbanas destruidas

Acciones

El Comité Provincial de Defensa Civil de Chanchamayo realizó la evaluación de los daños y entregó apoyo logístico a las familias afectadas y damnificadas consistente en ropa, frazadas de 1 ½ plaza, cama plegable de lona de ¾ plaza, raciones de alimento, utensilios, kit de higiene, herramientas y calamina galvanizado corrugado de 1.8 mts.

Distrito: Chanchamayo - Huayco**Hechos**

El 09 de agosto de 2007, se produjo un huayco, a consecuencia de las constantes lluvias, afectando a viviendas y pobladores, en la localidad de La Merced, distrito Chanchamayo.

Daños

- 15 personas damnificadas
- 05 viviendas urbanas destruidas

Acciones

El Comité Provincial de Defensa Civil de Chanchamayo realizó la evaluación de los daños y entregó apoyo logístico a la familia damnificada consistentes en frazadas, camas plegable, raciones de alimento, kit de higiene, herramientas y balde de plástico de 15 lts.

Distrito: Pichanaqui – Incendio forestal**Hechos**

Con fecha 20 de octubre de 2007, se produjo un incendio, afectando a pobladores y viviendas, en la localidad de San Pablo de Shaboriato, distrito Pichanaqui.

Daños

- 06 personas damnificadas
- 01 vivienda rural destruida
- 02 hectáreas de cultivo afectadas

Acciones

El Comité Provincial de Defensa Civil de Chanchamayo realizó la evaluación de los daños y entregó apoyo logístico a las familias afectadas y damnificadas consistente en ropa, frazadas, mosquitero, cama plegable de lona, mantas, raciones de alimento, utensilios, kit de higiene, kit de alumbrado, balde plástico de 15 lts., herramientas y calaminas galvanizados.

Distrito: Perené - Huayco**Hechos**

Con fecha 20 de diciembre de 2007, se produjo un huayco, a consecuencia de las fuertes precipitaciones pluviales, afectando a viviendas y pobladores, en la localidad de Gran Playa Norte, distrito Perené.

Daños

- 02 personas damnificadas
- 02 personas fallecidas
- 01 vivienda urbana destruida

Acciones

El Comité Provincial de Defensa Civil de Chanchamayo realizó la evaluación de los daños y entregó apoyo logístico a la familia damnificada consistente en ropa, frazadas de 1 ½ plaza, cama plegable de lona de ¾ plaza, raciones de alimento, kit de higiene, herramientas, balde de plástico de 15 lts y calamina galvanizado corrugado de 1.8 mts.

PROVINCIA HUANCAYO**Distrito: El Tambo - Lluvia fuerte****Hechos**

El 10 de marzo de 2007, se produjeron fuertes lluvias, como consecuencia inundando, terrenos y viviendas en



la localidad de Cochas Chico, distrito El Tambo.

Daños

- 06 personas damnificadas
- 01 vivienda urbana destruida

Acciones

El Comité Regional de Defensa Civil de Junín realizó la evaluación de los daños y entregó apoyo logístico a la familia damnificada consistente en frazadas de 1 ½ plaza, raciones de alimento, utensilios, kit de higiene, herramientas, cocina de mesa de 02 hornilla y calamina galvanizado corrugado de 1.8 mts.

Distrito: Pariahuanca - Lluvia fuerte**Hechos**

Con fecha 11 de marzo de 2007, se produjo una inundación, a consecuencia de las intensas lluvias, afectando viviendas, terrenos de cultivo y pobladores por humedecimiento de la cimentación en la localidad de Huasapa, distrito Pariahuanca.

Daños

- 05 personas damnificadas
- 01 vivienda urbana destruida

Acciones

El Comité Regional de Defensa Civil de Junín realizó la evaluación de los daños y entregó apoyo logístico a las familias afectadas y damnificadas consistente en frazadas de 1 ½ plaza, cama plegable de lona ¾ plaza, colchón de espuma de ¾ de plaza x 2 ½ pulgada, raciones de alimento, kit de higiene, cocina de 02 hornillas de mesa, bobina de plástico y calamina galvanizado corrugado de 1.8 mts.

Distrito: El Tambo - Inundación**Hechos**

Con fecha 15 de enero de 2007 a las 18:00 horas, se produjo una inundación, a consecuencia de las intensas lluvias y fuerte granizada, afectando viviendas, terrenos de cultivo y pobladores en las localidades de: Cochas Chico, Cullpa Alta y Cullpa Baja, distrito El Tambo.

Daños

- 439 personas afectadas
- 127 personas damnificadas
- 01 personas fallecida
- 01 centro educativo afectado
- 87 viviendas urbanas afectadas
- 25 viviendas urbanas destruidas
- 0.46 kilómetros de canal de riego afectados
- 2.5 hectáreas de cultivo de maíz afectadas
- 3.5 hectáreas de cultivo de papa afectadas
- 620 unidades de cuyes perdidas

Acciones

El Comité Regional de Defensa Civil de Junín realizó la evaluación de los daños y entregó apoyo logístico a las familias afectadas y damnificadas consistente en frazadas, raciones de alimento, utensilios, herramientas y calamina galvanizado corrugado de 1.8 mts.

Distrito: Huancán - Inundación**Hechos**

El 08 de enero de 2007, se produjo una inundación, a consecuencia de las fuertes precipitaciones pluviales, afectando varias viviendas y a los pobladores en la localidad de Huancán, distrito Huancán.

Daños

- 31 personas afectadas
- 02 personas damnificadas
- 06 viviendas urbanas afectadas
- 01 vivienda urbana destruida

Acciones

El Comité Regional de Defensa Civil de Junín realizó la evaluación de los daños y entregó apoyo logístico a las familias afectadas y damnificadas consistente en frazadas de 1 ½ plaza, cama plegable de 1 plaza, colchón de espuma de ¾ de plaza x 2 ½ pulgada, raciones de alimento, kit de higiene, cocina de 02 hornillas de mesa, bobina de plástico y calamina galvanizado corrugado de 1.8 mts.

Distrito: El Tambo – Incendio urbano**Hechos**

Con fecha 20 de mayo de 2007 a las 10:30 horas, se produjo un incendio, en la intersección de la avenida ferrocarril y el Jr. Sebastián Lorente - el Tambo, afectando a pobladores y viviendas, en la localidad el Tambo, distrito el Tambo.

Daños

- 09 personas damnificadas
- 02 viviendas urbanas destruidas

Acciones

El Comité Provincial de Defensa Civil de Chanchamayo realizó la evaluación de los daños y entregó apoyo logístico a las familias afectadas y damnificadas consistente en ropa, frazadas de 1 ½ plaza, cama plegable de lona de ¾ plaza, raciones de alimento, ropa, cocina 02 hornillas de mesa, utensilios de cocina, kit de higiene, herramientas y calamina galvanizado corrugado de 1.8 mts.

Distrito: Santo D. de Acobamba - Viento fuerte**Hechos**

Con fecha 22 de diciembre de 2007, se produjeron vientos fuertes, acompañados de lluvia. afectando a varias viviendas, en la localidad de Santa Teresita de Alegría, distrito Santo Domingo de Acobamba.

Daños

- 30 personas damnificadas
- 06 viviendas afectadas

Acciones

El Comité Regional de Defensa Civil de Junín realizó la evaluación de los daños y entregó apoyo logístico a las familias afectadas y damnificadas consistente en frazadas de 1 ½ plaza, ropa usada de mujer y calamina galvanizado corrugado de 1.8 mts.

PROVINCIA SATIPO**Distrito: Río negro – Deslizamiento****Hechos**

El 07 de abril de 2007 a las 02:00 horas, se produjo un deslizamiento, a consecuencia de las fuertes lluvias, afectando viviendas, terrenos de cultivo y pobladores en el Anexo de Andrés Avelino Cáceres en la localidad de Cedro Cocha, distrito Río negro.

Daños

- 15 personas damnificadas
- 03 viviendas urbanas destruidas
- 07 hectáreas de cultivo afectadas

Acciones

Con el apoyo de herramientas por el Comité provincial de Satipo en coordinación con pobladores realizaron la evacuación a zonas seguras. El Comité Regional de Defensa Civil de Junín realizó la evaluación de los daños y entregó apoyo logístico a la familia damnificada consistente en frazadas, mantas, ropa, camas plegables, colchón de espuma, mosquiteros, olla de aluminio, raciones de alimento, kit de higiene, utensilios, cocina de 02 hornillas de mesa, bobina de plástico, balde de plástico de 15 lts y calaminas de 1.8 mts.

Fuente: SINPAD – COEN – INDECI

Elaboración: Oficina de Estadística y Telemática del INDECI

**4.3.13 DEPARTAMENTO DE LA LIBERTAD**

En el departamento de La Libertad han ocurrido según el reporte del SINPAD, 70 emergencias siendo las principales:

PROVINCIA ASCOPE**Distrito: Chicama - Inundación****Hechos**

Con fecha 15 de marzo de 2007, se desbordó el río Chicama, provocando la inundación de varias viviendas, en la localidad de Huabalito, distrito Chicama.

Daños

385 personas afectadas
03 kilómetros de carreteras afectadas
25 hectáreas de terreno de cultivo destruidas

Acciones

El Comité Distrital de Defensa Civil de Chicama realizó la evaluación de los daños y entregó apoyo logístico a las familias afectadas consistente en ropa, botas de jebe y raciones de alimento.

PROVINCIA BOLÍVAR**Distrito: Bolívar - Helada****Hechos**

El 30 de junio de 2007, se reportó bajas temperaturas, a consecuencia de las heladas, afectando terrenos de cultivo, aves y personas en la localidad de Chuñuen, distrito Bolívar.

Daños

64 personas afectadas
12 hectáreas de terreno afectadas
10 unidades de aves perdidas
03 unidades de ovino perdidas
02 cabezas de porcino perdidas

Acciones

El Comité Provincial de Defensa Civil de Bolívar realizó la evaluación de los daños y entregó apoyo logístico a las familias afectadas consistente en ropa y frazadas

Distrito: Bolívar - Lluvia fuerte**Hechos**

El 15 de octubre de 2007 a las 01:00 horas, se produjeron intensas lluvias, afectando a las viviendas, que humedecieron las bases lo que provocó que se derrumbara la vivienda en la localidad de Bolívar, distrito Bolívar.

Daños

04 personas damnificadas
01 vivienda urbana destruida

Acciones

El Comité Regional de Defensa Civil de la Libertad realizó la evaluación de los daños y entregó apoyo logístico a la familia afectada consistente en ropa, frazadas, raciones de alimento, gamela de plástico, utensilios, kit de higiene, bobina de plástico, parantes de maderax58, planchas de tripley (para pared), y calaminas

PROVINCIA GRAN CHIMÚ**Distrito: Sayapullo - Viento fuerte****Hechos**

El 16 de diciembre de 2007, se produjeron intensas lluvias acompañado de vientos fuertes, los cuales afectaron los techos de calamina de las viviendas

afectando a los pobladores, de la localidad el Porvenir, distrito Sayapullo.

Daños

119 personas afectadas
20 viviendas urbanas afectadas

Acciones

El Comité Regional de Defensa Civil de Huánuco realizó la evaluación de los daños y entregó apoyo logístico a las familias afectadas consistente en bobina de plástico y calamina galvanizado corrugado de 2.2 mts.

PROVINCIA JULCÁN**Distrito: Julcán - Lluvia intensa****Hechos**

Con fecha 11 de enero de 2007 a las 12:30 horas, se produjeron lluvias intensas acompañado de granizadas, afectando varias viviendas y habitante, en la localidad de Julcán, distrito Julcán.

Daños

40 personas afectadas
27 personas damnificadas
08 viviendas urbanas afectadas
05 viviendas urbanas destruidas

Acciones

El Comité Provincial de Defensa Civil de Julcán, realizó la evaluación de los daños y entregó apoyo logístico a las familias afectadas y damnificadas consistente en frazadas, colchones, raciones de alimento, utensilios, cocinas de 02 hornillas, bidones y balde de plástico.

Distrito: Julcán - Colapso de vivienda**Hechos**

Con fecha 04 de marzo de 2007, se produjeron fuertes precipitaciones pluviales, provocando colapso de varias viviendas, en la localidad de Julcán, distrito Julcán.

Daños

09 personas afectadas
10 personas damnificadas
02 viviendas urbanas afectadas
03 viviendas urbanas destruidas

Acciones

El Comité Provincial de Defensa Civil de Julcán realizó la evaluación de los daños y entregó apoyo logístico a las familias afectadas y damnificadas consistente en ropa, frazada de 1 ½ plaza, raciones de alimento, utensilios, bobina de plástico y calamina galvanizado corrugado de 1.8 mts.

Distrito: Calamarca - Colapso de vivienda**Hechos**

El 05 de marzo de 2007, se produjeron intensas lluvias, provocando el colapso de varias viviendas, en la localidad de Calamarca, distrito Julcán.

Daños

05 personas afectadas
15 personas damnificadas
01 vivienda urbana afectada
03 viviendas urbanas destruidas

Acciones

El Comité Provincial de Defensa Civil de Julcán realizó la evaluación de los daños y entregó apoyo logístico a las familias afectadas y damnificadas consistente en ropa, frazada de 1 ½ plaza, raciones de alimento, utensilios, bobina de plástico y calamina galvanizado corrugado de 1.8 mts.

**Distrito: Julcán - Helada****Hechos**

Con fecha 25 de junio de 2007, se registró bajas temperaturas, a consecuencia de las fuertes heladas, en las localidades de: Alfonso Ugarte, Ayangay, Choptalona, Cruz de Mayo, Dos de Mayo, José Faustino Sánchez Carrión, Oriente Huaychaca y San Martín de Porras, distrito Julcán.

Daños

484 personas afectadas

Acciones

El Comité Provincial de Defensa Civil de Julcán realizó la evaluación de los daños y entregó apoyo logístico a las familias afectadas consistente en ropa y frazadas.

PROVINCIA OTUZCO**Distrito: Mache - Huayco****Hechos**

El 04 de enero de 2007 a las 15:00 horas, se produjeron fuertes precipitaciones pluviales, provocando un huayco que afectó varias viviendas y habitantes, en la localidad de Huaman Marca, distrito Mache.

Daños

28 personas damnificadas
05 viviendas urbanas destruidas

Acciones

El Comité Distrital de Defensa Civil de Mache realizó la evaluación de los daños y entregó apoyo logístico a las familias damnificadas consistente en ropa, colcha de 1 ½ plaza, camarote de metal de 1 plaza, raciones de alimento, utensilios, cocina de 02 hornillas de mesa, bidón de plástico de 131 lts, balde de plástico de 15 lts y calamina galvanizado corrugado de 1.8 mts.

Distrito: Otuzco - Colapso de vivienda**Hechos**

Con fecha 30 de marzo de 2007 a las 10:00 horas, se produjo el colapso de una vivienda, provocado por las intensas lluvias, en la localidad de Llaugueda, distrito Otuzco.

Daños

07 personas damnificadas
01 vivienda urbana destruida

Acciones

El Comité Provincial de Defensa Civil de Otuzco realizó la evaluación de los daños y entregó apoyo logístico a las familias damnificadas consistente en ropa, frazada de 1 ½ plaza, raciones de alimento, utensilios, bobina de plástico y calamina galvanizado corrugado de 1.8 mts.

Distrito: Usquil - Deslizamiento**Hechos**

El 10 de abril de 2007 a las 01:00 horas, se produjo deslizamientos que afectaron viviendas y personas, en la localidad de Rayambal, distrito Usquil.

Daños

07 personas afectadas
02 viviendas urbanas destruidas

Acciones

El Comité Provincial de Defensa Civil de Otuzco realizó la evaluación de los daños y entregó apoyo logístico a las familias afectadas consistente en frazada de 1 ½ plaza, raciones de alimento, utensilios, bobina de plástico y calamina galvanizado corrugado de 1.8 mts.

Distrito: Otuzco - Colapso de vivienda**Hechos**

Con fecha 13 de abril de 2007 a las 17:00 horas, se produjo el colapso de dos viviendas, provocado por las fuertes lluvias, en la localidad de Llaugueda, distrito Otuzco.

Daños

11 personas damnificadas
02 viviendas urbanas destruidas

Acciones

El Comité Provincial de Defensa Civil de Otuzco realizó la evaluación de los daños y entregó apoyo logístico a las familias damnificadas consistente en raciones de alimento, cocina de 02 hornillas de mesa, bobina de plástico y calamina galvanizado corrugado de 1.8 mts.

PROVINCIA PATAZ**Distrito: Tayabamba - Incendio urbano****Hechos**

El 16 de enero de 2007 a las 18:00 horas, se produjo un incendio, afectando a una vivienda rural por consecuencia de una llamarada y los vientos continuos por la zona, en la localidad de Tingo, distrito Tayabamba.

Daños

05 personas damnificadas
01 vivienda rural destruida

Acciones

El Comité Regional de Defensa Civil de La Libertad realizó la evaluación de los daños y entregó apoyo logístico a las familias damnificadas consistente en ropa, frazada, colchones, camarote de metal, kit de alumbrado, kit de higiene, raciones de alimento, utensilios, cocina de 02 hornilla, bidón y baldes de plástico y calaminas.

Distrito: Tayabamba - Helada**Hechos**

El 25 de junio de 2007 a las 04:00 horas, se produjo bajas temperaturas, a consecuencia de las heladas, en las localidades de: Alborada de los Andes, Cielo Andino, Huarichaca, Nueva esperanza, Tambillo, Ucchucpampa, Vaquería de los Andes y Yuraccpaccha, distrito Tayabamba.

Daños

777 personas afectadas

Acciones

El Comité Provincial de Defensa Civil de Pataz realizó la evaluación de los daños y entregó apoyo logístico a las familias afectadas consistente en ropa y frazada de 1 ½ plaza.

PROVINCIA SÁNCHEZ CARRIÓN**Distrito: Sartibamba - Aluvión****Hechos**

Con fecha 08 de enero de 2007 a las 19:00 horas, se produjo un aluvión que ocasionó inundaciones en varias viviendas, en la localidad de Pucará, distrito Sartibamba.

Daños

75 personas damnificadas
14 viviendas urbanas destruidas

Acciones

El Comité Provincial de Defensa Civil de Sánchez Carrión realizó la evaluación de los daños y entregó apoyo logístico a las familias damnificadas consistente en ropa, frazada de 1 ½ plaza, cama plegable de 1 plaza, raciones de alimento, utensilios, kit de higiene, cocina de 02 hornillas de mesa, bidón de plástico de 140 lts, balde de plástico de 15 lts y calamina galvanizado corrugado de

1.8 mts.

Distrito: Huamachuco - Deslizamiento**Hechos**

El 15 de abril de 2007 a las 09:30 horas, se registró un deslizamiento a consecuencia de las fuertes precipitaciones pluviales, en la localidad de Pampatac, distrito Sánchez Carrión.

Daños

220 personas afectadas
37 personas damnificadas
07 viviendas urbanas destruidas
04 hectáreas de terreno de cultivos afectados

Acciones

El Comité Provincial de Defensa Civil de Sánchez Carrión realizó la evaluación de los daños y entregó apoyo logístico a las familias afectadas y damnificadas consistente en ropa, raciones de alimento, utensilios, bidón de plástico de 131 lts y calamina galvanizado corrugado de 1.8 mts.

Distrito: Chugay - Deslizamiento**Hechos**

Con fecha 16 de abril de 2007 a las 12:00 horas, se produjo el deslizamiento de tierras, a consecuencia de las intensas lluvias, en la localidad de Parva del Cerro, distrito Chugay.

Daños

07 personas afectadas
28 personas damnificadas
08 viviendas urbanas destruidas
05 hectáreas de terreno de cultivo destruidas

Acciones

El Comité Distrital de Defensa Civil de Chugay realizó la evaluación de los daños y entregó apoyo logístico a las familias afectadas y damnificadas consistente en ropa, raciones de alimento, utensilios, bobina de plástico y calamina galvanizado corrugado de 1.8 mts.

Distrito: Sarin - Deslizamiento**Hechos**

El 18 de abril de 2007 a las 10:30 horas, se produjo el deslizamiento de tierras, provocado por las fuertes precipitaciones pluviales, en la localidad de Paja Blanca, distrito Sarin.

Daños

85 personas afectadas
15 personas damnificadas
01 ofician publica destruida
03 viviendas urbanas destruidas
1.5 hectáreas de terreno de cultivo destruidas

Acciones

El Comité Provincial de Defensa Civil de Sánchez Carrión realizó la evaluación de los daños y entregó apoyo logístico a las familias afectadas y damnificadas consistente en raciones de alimento, utensilios, bidón de plástico y calamina galvanizado corrugado de 1.8 mts.

Distrito: Huamachuco - Helada**Hechos**

Con fecha 30 de junio de 2007, se produjo bajas temperaturas, a consecuencia de las heladas, afectando terrenos de cultivo, animales y personas en las localidades de: Cumumbamba, Cushuro, La Ramada, Marcahuamachuco, Raumate y Surual, distrito Huamachuco.

Daños

1233 personas afectadas
500 hectáreas de terreno afectadas

640 unidades de aves perdidas
915 cabezas de otros animales perdidas
09 cabezas de porcino perdidas

Acciones

El Comité Provincial de Defensa Civil de Sánchez Carrión realizó la evaluación de los daños y entregó apoyo logístico a las familias afectadas consistente en frazada de 1 ½ plaza.

Distrito: Sanagoran – Lluvia fuerte**Hechos**

El 18 de noviembre de 2007 a las 15:20 horas, se produjeron intensas lluvias, afectando a las viviendas, que humedecieron las bases lo que provocó que se derrumbara la vivienda en la localidad de Challuate, distrito Sanagoran.

Daños

06 personas damnificadas
01 vivienda urbana destruida

Acciones

El Comité Regional de Defensa Civil de la Libertad realizó la evaluación de los daños y entregó apoyo logístico a la familia afectada consistente en ropa, frazada de 1 ½ plaza, colcha de 1 ½ plaza, raciones de alimento, gamela de plástico, utensilios, kit de higiene, bobina de plástico, y calamina galvanizado corrugado de 1.8 mts.

PROVINCIA TRUJILLO**Distrito: El Porvenir - Incendio urbano****Hechos**

El 22 de abril de 2007 a las 21:00 horas, se produjo un incendio, como consecuencia del uso de vela, en la localidad el Porvenir, distrito el Porvenir.

Daños

01 personas damnificada
01 persona fallecida
01 persona herida
01 viviendas urbana destruida

Acciones

El Comité Regional de Defensa Civil de La Libertad realizó la evaluación de los daños y entregó apoyo logístico a las familia afectada y damnificada consistente en cama plegable de lona 1 plaza, colchón de espuma de ¾ de plaza x 2 ½ pulgada, cocina 2 hornillas de mesa, colcha de 1 plaza ½, raciones de alimento, utensilios, bobina de plástico, kit de higiene, parantes de maderax86, planchas de tripley (para pared) y calamina galvanizado corrugado de 2.2 mts.

Distrito: Poroto - Incendio urbano**Hechos**

El 02 de diciembre de 2007 a las 18:00 horas, se produjo un incendio, afectando a varias viviendas, en la localidad de Poroto, distrito Poroto.

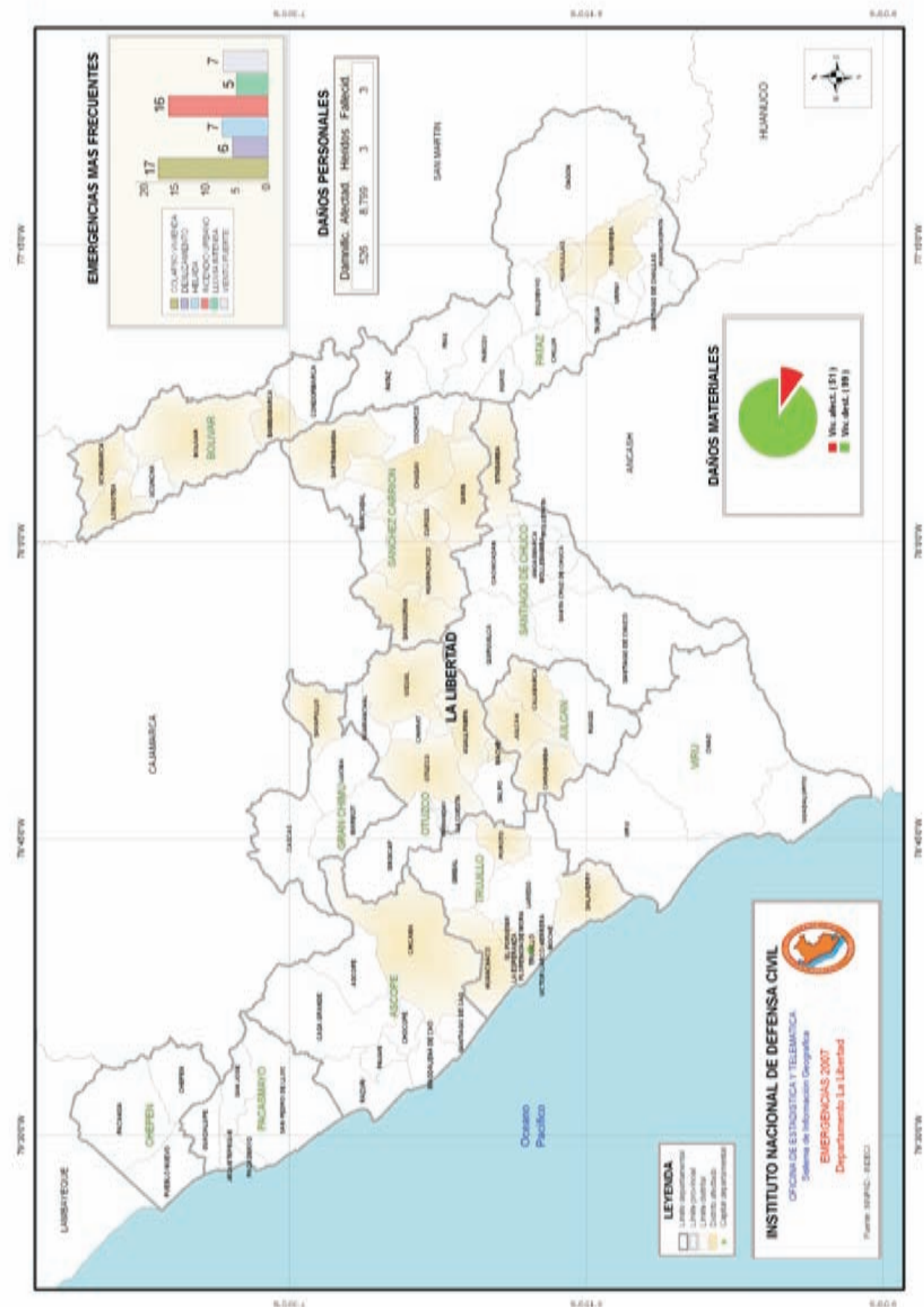
Daños

18 personas damnificadas
03 viviendas urbanas destruidas

Acciones

El Comité Regional de Defensa Civil de La Libertad realizó la evaluación de los daños y entregó apoyo logístico a las familias damnificadas consistente en ropa, frazada, colchones de espuma, raciones de alimento, utensilios, cocina de 02 hornilla de mesa, bidones y baldes de plástico y calaminas

Fuente: SINPAD – COEN – INDECI
Elaboración: Oficina de Estadística y Telemática del INDECI



**4.3.14 DEPARTAMENTO DE LAMBAYEQUE**

En el departamento de Lambayeque han ocurrido según el reporte del SINPAD, 32 emergencias siendo las principales:

PROVINCIA CHICLAYO**Distrito: Saña - Incendio urbano****Hechos**

Con fecha 01 de enero de 2007, se registró un incendio, en la localidad de Saña, distrito Saña.

Daños

06 personas damnificadas
01 vivienda urbana destruida

Acciones

El Comité Regional de Defensa Civil de Lambayeque realizó la evaluación de los daños y entregó apoyo logístico a la familia damnificada consistente en ropa, colchas, raciones de alimento, utensilios, cocina de 02 hornillas de mesa, bidón de plástico, balde de plástico de 15 lts y calamina galvanizado corrugado de 1.8 mts.

Distrito: José Leonardo Ortiz - Incendio urbano**Hechos**

Con fecha 20 de enero de 2007 a las 02:00 horas, se produjo el incendio de una vivienda, en la localidad de José Leonardo Ortiz, distrito José Leonardo Ortiz.

Daños

08 personas damnificadas
01 vivienda urbana destruida

Acciones

El Comité Regional de Defensa Civil de Lambayeque realizó la evaluación de los daños y entregó apoyo logístico a la familia damnificada consistente en ropa, colchas, camas plegables, raciones de alimento, cocina de 02 hornillas de mesa y calaminas.

Distrito: Pimentel - Incendio urbano**Hechos**

El 30 de enero de 2007 a las 21:30 horas, se produjo el incendio de una vivienda, en la localidad de La Pradera, distrito Pimentel.

Daños

04 personas damnificadas
01 persona fallecida
01 vivienda urbana destruida

Acciones

El Comité Regional de Defensa Civil de Lambayeque realizó la evaluación de los daños y entregó apoyo logístico a la familia damnificada consistente en ropa, colchas, cama plegable, raciones de alimento, utensilio, cocina de 02 hornillas y calaminas.

Distrito: Pimentel - Incendio urbano**Hechos**

El 30 de enero de 2007 a las 21:30 horas, se produjo el incendio de una vivienda, en la localidad de Pimentel, distrito Pimentel.

Daños

05 personas damnificadas
01 persona fallecida
02 personas heridas
01 vivienda urbana destruida

Acciones

El Comité Regional de Defensa Civil de Lambayeque realizó la evaluación de los daños y entregó apoyo

logístico a la familia damnificada consistente en ropa, colchas, cama plegable, raciones de alimento, utensilio, cocina de 02 hornillas y carpas impermeables

Distrito: José Leonardo Ortiz - Incendio urbano**Hechos**

Con fecha 28 de febrero de 2007 a las 02:00 horas, se produjo el incendio dos viviendas, en la localidad de José Leonardo Ortiz, distrito José Leonardo Ortiz.

Daños

08 personas damnificadas
02 viviendas urbanas destruidas

Acciones

El Comité Regional de Defensa Civil de Lambayeque realizó la evaluación de los daños y entregó apoyo logístico a la familia damnificada consistente en ropa, colchas, colchón de espuma, cama plegable, raciones de alimento, utensilio, cocina de 02 hornillas de mesa y calaminas.

Distrito: Cayalti - Incendio urbano**Hechos**

El 02 de abril de 2007 a las 01:00 horas, se registró el incendio de un almacén, en la localidad de Cayalti, distrito Cayalti.

Daños

06 personas afectadas
01 vivienda urbana afectada

Acciones

El Comité Regional de Defensa Civil de Lambayeque realizó la evaluación de los daños y entregó apoyo logístico a la familia afectada consistente en colchas, camas, colchones de espuma, raciones de alimento, bidones de plástico y calamina galvanizadas.

Distrito: José Leonardo Ortiz - Incendio urbano**Hechos**

Con fecha 01 de julio de 2007 a las 22:00 horas, se produjo un incendio destruyendo una vivienda, en la localidad de José Leonardo Ortiz, en distrito José Leonardo Ortiz.

Daños

05 personas damnificadas
01 vivienda urbana destruida

Acciones

El Comité Regional de Defensa Civil de Lambayeque realizó la evaluación de los daños y entregó apoyo logístico a la familias damnificadas consistente en frazadas, camas plegables, raciones de alimento, utensilios, cocina de de 02 hornillas de mesa, bidones y calamina de galvanizado corrugado de 1.8 mts.

PROVINCIA FERREÑAFE**Distrito: Incahuasi - Helada****Hechos**

El 01 de junio de 2007, se produjo la presencia de bajas temperaturas a consecuencia de heladas, en las localidades de: Canchachala, Cruz Loma, Incahuasi, Congacha, La Tranca, Lanchipampa, Marayhuanca, Totoras y Uyurpampa, distrito Incahuasi.

Daños

1133 personas afectadas

Acciones

El Comité Regional de Defensa Civil de Lambayeque realizó la evaluación de los daños y entregó apoyo logístico a la familias afectadas consistente en ropa y



frazada de 1 ½ plaza.

Distrito: Cañaris - Helada**Hechos**

Con fecha 01 de julio de 2007, se produjeron fuertes heladas que afectaron a personas, en las localidades de: Cañaris, Chiñama, Chilasque, Huacapampa, Huayabamba, La Succha, Pandachi y Quirichima, en distrito Cañaris.

Daños

923 personas afectadas

Acciones

El Comité Regional de Defensa Civil de Lambayeque realizó la evaluación de los daños y entregó apoyo logístico a la familias afectadas consistente en ropa y frazada de 1 ½ plaza.

PROVINCIA LAMBAYEQUE**Distrito: Lambayeque - Incendio urbano****Hechos**

El 01 de enero de 2007, se produjo un incendio, afectando varias viviendas, en la localidad de Lambayeque, distrito Lambayeque.

Daños

14 personas damnificadas
03 viviendas urbanas destruidas

Acciones

El Comité Regional de Defensa Civil de Lambayeque realizó la evaluación de los daños y entregó apoyo logístico a la familia damnificada consistente en ropa, frazadas, raciones de alimento, utensilios, cocinas de 02 hornillas de mesa, bidones y baldes de plástico y calamina galvanizado corrugado de 1.8 mts.

Distrito: Jayanca - Vientos fuertes**Hechos**

Con fecha 11 de enero de 2007, se registró vientos fuertes, en la localidad La Viña, distrito Jayanca.

Daños

10 personas damnificadas
02 viviendas urbanas destruidas

Acciones

El Comité Regional de Defensa Civil de Lambayeque realizó la evaluación de los daños y entregó apoyo logístico a la familia damnificada consistente en calamina galvanizado corrugado de 1.8 mts.

Distrito: Jayanca - Vientos fuertes**Hechos**

El 19 de marzo de 2007 a las 13:30 horas, se produjo vientos fuertes, en la localidad de Pan de Azúcar, distrito Jayanca.

Daños

03 personas afectadas
01 vivienda urbana afectada

Acciones

El Comité Regional de Defensa Civil de Lambayeque realizó la evaluación de los daños y entregó apoyo logístico a la familia afectada consistente en calamina galvanizado corrugado de 1.8 mts.

Distrito: Jayanca - Vientos fuertes**Hechos**

El 10 de abril de 2007 a las 17:00 horas, se produjo vientos fuertes, en el Centro poblado Menor " Pan de Azúcar", distrito Jayanca.

Daños

05 personas afectadas
01 vivienda urbana afectada

Acciones

El Comité Regional de Defensa Civil de Lambayeque realizó la evaluación de los daños y entregó apoyo logístico a la familia afectada consistente en calamina galvanizado corrugado de 1.8 mts.

Distrito: Salas - Helada**Hechos**

Con fecha 01 de junio de 2007, se registró bajas temperaturas a consecuencia de heladas, afectando a la población, en las localidades de: Colaya, Kerguer, La Ramada, Penacho y Tallapampa, distrito Salas.

Daños

652 personas afectadas

Acciones

El Comité Regional de Defensa Civil de Lambayeque realizó la evaluación de los daños y entregó apoyo logístico a la familias afectadas consistente en ropa, frazada y colcha de 1 ½ plaza.

Distrito: Jayanca - Viento fuerte**Hechos**

El 10 de junio de 2007 a las 13.30 horas, se produjo vientos fuertes afectando a varias viviendas y habitantes, en la localidad de Pampa de Lino, en distrito Jayanca.

Daños

23 personas afectadas
05 viviendas urbanas afectadas

Acciones

El Comité Regional de Defensa Civil de Lambayeque realizó la evaluación de los daños y entregó apoyo logístico a la familias afectadas consistente en calamina galvanizado corrugado de 1.8 mts.

Distrito: Jayanca - Vientos fuertes**Hechos**

El 21 de julio de 2007 a las 15:00 horas, se produjo vientos fuertes, en la localidad el Verde, distrito Jayanca.

Daños

05 personas afectadas
01 vivienda urbana afectada

Acciones

El Comité Regional de Defensa Civil de Lambayeque realizó la evaluación de los daños y entregó apoyo logístico a la familia afectada consistente en calamina galvanizado corrugado de 1.8 mts.

Distrito: La Victoria - Incendio urbano**Hechos**

El 01 de enero de 2007, se produjo un incendio, urbano en la calle Huayna Cápac N° 2081 afectando varias viviendas, en la localidad la Victoria, distrito la Victoria.

Daños

09 personas damnificadas
01 vivienda urbana destruida

Acciones

El Comité Regional de Defensa Civil de Lambayeque realizó la evaluación de los daños y entregó apoyo logístico a la familia damnificada consistente en ropa, frazadas, raciones de alimento, cama plegable, colchones de espuma, utensilios, cocina de 02 hornillas, ola de aluminio, bidones y baldes de plástico y calamina galvanizado de 1.8 mts.

Fuente: SINPAD – COEN – INDECI

Elaboración: Oficina de Estadística y Telemática del INDECI

4.3.15 DEPARTAMENTO DE LIMA

En el departamento de Lima han ocurrido según el reporte del SINPAD 269 emergencias, que representa el 5.93% del total nacional, registrando 39,421 personas afectadas representando el 2.37% del total nacional, correspondiendo mayormente a incendios urbanos y al sismo ocurrido el 15 de Agosto en Pisco, y que afectó a la población de las provincias de Yauyos y Cañete en el departamento de Lima. A continuación se describe las principales emergencias:

PROVINCIA CAÑETE

Distrito: San Antonio - Sismo

Hechos

El 15 de agosto de 2007 a las 18:42 horas, se produjo un movimiento sísmico y replicas, produciendo daños a la población y viviendas, en la localidad de San Antonio, distrito San Antonio.

Daños

240 personas afectadas
750 personas damnificadas
01 centro de atención de salud afectado
05 centros educativos destruidos
01 templo religioso afectado
01 templo religioso destruido
48 viviendas urbanas afectadas
79 viviendas urbanas destruidas

Acciones

El Comité Distrital de Defensa Civil de San Antonio realizó la evaluación de los daños y entregó apoyo logístico a las familias afectadas y damnificadas consistentes en ropa, frazada, cama plegable de lona de ¾ plaza, colchón de espuma de 1 plaza x 2 ½ pulgada, raciones de alimento, utensilios, cocina de 02 hornillas, balde de plástico y calaminas.

Distrito: Nuevo Imperial - Sismo

Hechos

Con fecha 15 de agosto de 2007 a las 18:42 horas, se produjo un movimiento sísmico, ocasionando daños a la población y viviendas, en la localidad de Nuevo Imperial, distrito Nuevo Imperial.

Daños

5310 personas afectadas
4485 personas damnificadas
1062 viviendas urbanas afectadas
897 viviendas urbanas destruidas

Acciones

El Comité Provincial de Defensa Civil de Cañete realizó la evaluación de los daños y entregó apoyo logístico a las familias afectadas y damnificadas consistente en frazada de 1 ½ plaza, colchón de espuma de 1 plaza x 2 ½ pulgada, raciones de alimento, utensilios y balde de plástico de 15 lts, carpa familiar.

Distrito: Cerro Azul - Sismo

Hechos

El 15 de agosto de 2007 a las 18:40 horas, se produjo un fuerte movimiento sísmico, en la localidad de Cerro Azul, distrito Cerro Azul.

Daños

1605 personas afectadas
930 personas damnificadas

321 viviendas urbanas afectadas
100 viviendas urbanas destruidas

Acciones

El Comité Distrital de Defensa Civil de Cerro Azul realizó la evaluación de los daños y entregó apoyo logístico a las familias afectadas y damnificadas consistentes en frazadas, camas plegables colchones de espuma, raciones de alimento, utensilios, cocina de 02 hornillas de mesa, balde de plástico de 15 lts y carpas livianas.

Distrito: San Vicente de Cañete - Sismo

Hechos

Con fecha 15 de agosto de 2007 a las 18:41 horas, se produjo un movimiento sísmico, en las localidades de: Arena Alta, Arena Baja, Boca del Río, Cerro Laguna, Clarita, Cochahuasi, Cuiva, El Chilcal, Encalada, Espíritu Santo Paolo, Girasoles, Hervía Alto, Hervía Bajo, Hualcara, Isla Alta, Isla Baja, La Esmeralda, La Pampilla, Lúcumo, Luz Milagros, Luz Milagros, Molle, Nuevo Ayacucho, Pampa Castilla, Playa Hermosa, San Juan, San Vicente de Cañete, Santa Rosa Alta, Santa Baja, Santa Teresa, Santa Virginia y Unanue, distrito San Vicente.

Daños

11610 personas afectadas
14955 personas damnificadas
2251 viviendas urbanas afectadas
3874 viviendas urbanas destruidas

Acciones

El Comité Provincial de Defensa Civil de Cañete realizó la evaluación de los daños y entregó apoyo logístico a las familias afectadas y damnificadas consistente en ropa, frazadas, camas plegables de 1 plaza, colchón de espuma de, raciones de alimento, utensilios, kit de higiene, cocina de 02 hornillas, baldes y carpas familiar.

Distrito: Quilmaná - Sismo

Hechos

El 15 de agosto de 2007 a las 18:42 horas, se produjo un movimiento sísmico, en la localidad de Quilmaná, distrito Quilmaná.

Daños

2025 personas afectadas
4040 personas damnificadas
405 viviendas urbanas afectadas
808 viviendas urbanas destruidas

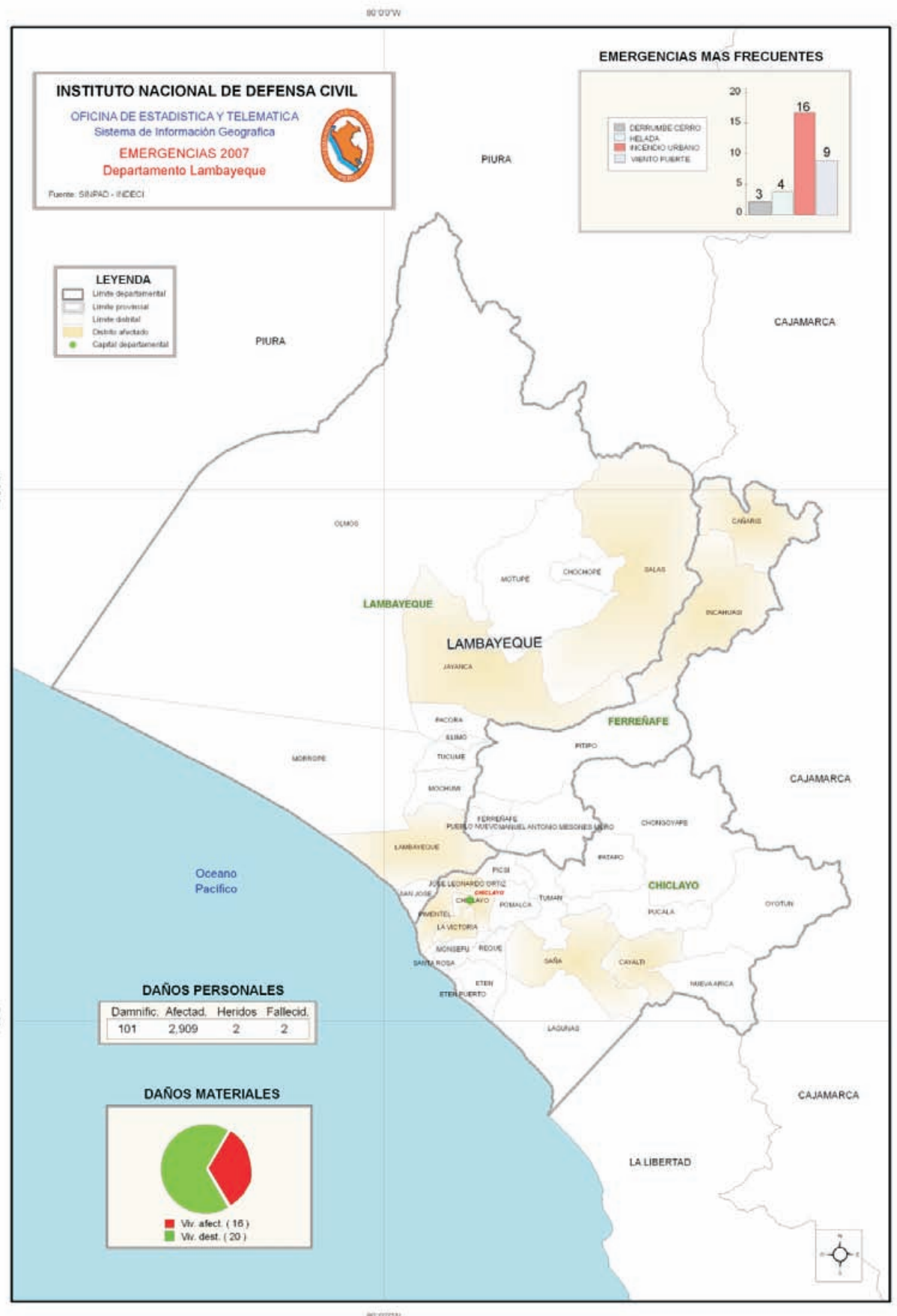
Acciones

El Comité Provincial de Defensa Civil de Cañete realizó la evaluación de los daños y entregó apoyo logístico a las familias afectadas y damnificadas consistente en ropa, frazadas, camas plegables, colchón de espuma de 1 plaza x 2 ½ pulgada, raciones de alimento, utensilios, kit de higiene, balde de plástico de 15 lts y carpa familiar.

Distrito: Imperial - Sismo

Hechos

Con fecha 15 de agosto de 2007 a las 18:42 horas aproximadamente, se produjo un movimiento sísmico de gran magnitud, en las localidades de: AA.HH. Asunción 8, AA.HH. Cerro Cocharcas, AA.HH. Chocos, AA.HH. Ramos Larrea, Anexo Melchorita, Casa Pintada, Cercado de Imperial, Cerro Alegre, Don Ambrosio, El Establo, Imperial, La Portada y Los Angeles, Los Compadres, San Antonio, San Benito, San





Isidro, Santa María, Urbanización Popular El Sol y Urbanización Popular María Magdalena, distrito Imperial.

Daños

2042 personas afectadas
6638 personas damnificadas
04 personas fallecidas
773 viviendas urbanas afectadas
1254 viviendas urbanas destruidas

Acciones

El Comité Distrital de Defensa Civil de Imperial realizó la evaluación de los daños y entregó apoyo logístico a las familias afectadas y damnificadas consistente en ropa, frazada de 1 ½ plaza, colchón de espuma de 1 plaza x 2 ½ pulgada, raciones de alimento, balde de plástico de 15 lts y carpa familiar.

PROVINCIA LIMA**Distrito: Rimac - Incendio urbano****Hechos**

El 11 de abril de 2007 a las 06:00 horas, se registró un incendio en la Mz A lote 8 Asociación de Artesanos Shipibos residentes en Lima, localidad de Rimac, distrito Rimac.

Daños

33 personas damnificadas
02 viviendas urbanas afectadas
05 viviendas urbanas destruidas

Acciones

El Comité Distrital de Defensa Civil del Rimac realizó la evaluación de los daños y entregó apoyo logístico a las familias damnificadas consistente en ropa, frazada de 1 ½ plaza, cama plegable de ¾ plaza, colchón de espuma de 1 plaza x 2 ½ pulgada, kit de higiene, raciones de alimento, utensilios, balde de plástico de 15 lts y calamina galvanizado corrugado de 1.8 mts.

Distrito: Puente Piedra - Inundación**Hechos**

El 09 de enero de 2007 a las 15:30 horas, se produjo una inundación en el Centro Poblado de Copacabana altura del kilómetro 33 de la panamericana norte, localidad de Puente Piedra, distrito Puente Piedra.

Daños

45 personas afectadas
09 personas damnificadas
16 vivienda urbana afectadas
03 viviendas urbanas destruidas

Acciones

El Comité Distrital de Defensa Civil de Puente Piedra realizó la evaluación de los daños y entregó apoyo logístico a las familias afectadas y damnificadas consistentes en colchas, cama plegable, raciones de alimento, kit de higiene y carpa livianas.

Distrito: Villa El Salvador - Incendio urbano**Hechos**

Con fecha 01 de febrero de 2007 a las 05:30 horas, se produjo un incendio de vivienda en el Sector 3 Grupo 31 Mz Z lote 02 y 03, localidad de Villa El Salvador, distrito Villa El Salvador.

Daños

07 personas damnificadas
01 templo religioso afectado
02 viviendas urbanas destruidas

Acciones

El Comité Distrital de Defensa Civil de Villa El Salvador realizó la evaluación de los daños y entregó apoyo logístico a las familias damnificadas consistente en frazada de 1 ½ plaza, colchón de espuma de 1 ½ plaza x 2 ½ pulgada, cama plegable de lona de ¾, kit de higiene, raciones de alimento, utensilios, bidón de plástico de 131 lts y calamina galvanizada corrugado de 1.8 mts.

Distrito: Rimac - Incendio urbano**Hechos**

El 03 de febrero de 2007 a las 16:15 horas, se registró un incendio de vivienda en la Mz D lotes: 05, 06, 07 y 08 AA.HH. Las Flores de San Juan de Amancaes, localidad del Rimac, distrito Rimac.

Daños

10 personas damnificadas
04 viviendas urbanas destruidas

Acciones

El Comité Distrital de Defensa Civil del Rimac realizó la evaluación de los daños y entregó apoyo logístico a las familias damnificadas consistente en colcha de 1 ½ plaza, colchón de espuma de 1 ½ plaza x 2 ½ pulgada, kit de higiene, raciones de alimento, utensilios, bidón de plástico de 131 lts y carpa liviana.

Distrito: Puente Piedra - Inundación**Hechos**

El 30 de abril de 2007 a las 15:30 horas, se produjo una inundación originado por el colapso de acequia de regadío, en la calle San Juan Mza A Lote 8 Asociación San Juan, localidad de Puente Piedra, distrito Puente Piedra.

Daños

07 personas damnificadas
02 vivienda urbana afectadas
01 viviendas urbanas destruidas

Acciones

El Comité Distrital de Defensa Civil de Puente Piedra realizó la evaluación de los daños y entregó apoyo logístico a las familias afectadas y damnificadas consistentes en colchón de espuma de 1 plaza x 2 ½ pulgada, raciones de alimento, utensilios, balde de plástico de 15 lts, kit de higiene, herramientas, parantes de maderax86 y calamina galvanizado corrugado de 1.8 mts.

Distrito: Puente Piedra - Deslizamiento**Hechos**

Con fecha 01 de mayo de 2007 a las 08:20 horas, se produjo el deslizamiento de pirca, a consecuencia por excesiva carga la vivienda de la Mza C Lote 3 del AAHH Cerrito, en la localidad de Puente Piedra, distrito Puente Piedra.

Daños

10 personas afectadas
02 viviendas urbanas afectadas

Acciones

El Comité Distrital de Defensa Civil de Puente Piedra realizó la evaluación de los daños y entregó apoyo logístico a las familias afectadas y damnificadas consistente en frazada de 1 ½ plaza, colchón de espuma de 1 ½ plaza x 2 ½ pulgada, cama plegable de lona de ¾, kit de higiene, raciones de alimento, utensilios, olla de aluminio N° 26, cocina 2 hornillas de mesa, bidón de plástico de 131 lts y calamina



galvanizada corrugado de 1.8 mts.

Distrito: Villa M. Triunfo – Colapso de vivienda**Hechos**

El 22 de junio de 2007 a las 10:20 horas, se registró el derrumbe de pared y techo de vivienda ubicada en Mza k Lote 01 AAHH Ciudad Gocen Villa María del Triunfo, distrito Villa María del Triunfo.

08 personas afectadas
01 vivienda urbana destruida

Acciones

El Comité Provincial de Defensa Civil de Villa María del Triunfo realizó la evaluación de los daños y entregó apoyo logístico a la familia afectada y damnificada consistente en barreta hexagonal de 1¼ x 1.80, cama plegable de ¾ plaza, colchón de espuma de 1 plaza x 2 ½ pulgada y calamina galvanizado corrugado de 1.8 mts.

Distrito: Lima - Sismo**Hechos**

Con fecha 15 de agosto de 2007 a las 18:42 horas, se registró un fuerte movimiento sísmico, ocasionando daños a la población y viviendas, en la localidad de Lima cercado, distrito Lima.

Daños

05 personas afectadas
35 personas damnificadas
01 local comunal afectado
01 vivienda urbana afectada
07 viviendas urbanas destruidas

Acciones

El Comité Provincial de Defensa Civil de Lima realizó la evaluación de los daños y entregó apoyo logístico a las familias afectadas y damnificadas consistente en cama plegable de lona de ¾ plaza, colchón de espuma de 1 plaza x 2 ½ pulgada, raciones de alimento, utensilios, kit de higiene, bidón de plástico de 135 lts y calamina galvanizado corrugado de 1.8 mts.

Distrito: San Juan de Miraflores - Sismo**Hechos**

El 15 de agosto de 2007 a las 18:42 horas, se produjo un fuerte movimiento sísmico, ocasionando daños a la población y viviendas, en la localidad de San Juan de Miraflores, distrito San Juan de Miraflores.

Daños

07 personas afectadas
88 personas damnificadas
01 vivienda urbana afectada
22 viviendas urbanas destruidas

Acciones

El Comité Distrital de Defensa Civil de San Juan de Miraflores realizó la evaluación de los daños y entregó apoyo logístico a las familias afectadas y damnificadas consistente en frazada de 1 ½ plaza, colchón de espuma de 1 plaza x 2 ½ pulgada, raciones de alimento, utensilios, balde de plástico de 15 lts, kit de higiene, herramientas y calamina galvanizado corrugado de 1.8 mts.

Distrito: Villa María Triunfo – Incendio urbano**Hechos**

Con fecha 21 de noviembre de 2007 a las 08:40 horas, se produjo un incendio de vivienda en la Mz E-2 lote-06 ampliación Virgen del Carmen JC Mariategui, distrito

Villa María del Triunfo.

Daños

05 personas afectadas
02 viviendas urbanas afectadas

Acciones

El Comité Distrital de Defensa Civil de Villa María del Triunfo realizó la evaluación de los daños y entregó apoyo logístico a las familias damnificadas consistente en frazada de 1 ½ plaza, colchón de espuma de 1 ½ plaza x 2 ½ pulgada, cama plegable de lona de ¾, frazada banderita 1 ½ plaza, kit de higiene, raciones de alimento, utensilios, olla de aluminio N° 26, balde de plástico de 135 lts, bidón de plástico de 131 lts, parantes de maderax16 y calamina galvanizada corrugado de 1.8 mts.

Distrito: La Victoria - Colapso de vivienda Hechos

Con fecha 12 de diciembre de 2007 a las 09:15 horas, se produjo un derrumbe de pared en la Av. Antonio Bazo, localidad de La Victoria, distrito La Victoria.

Daños

08 personas fallecidas
01 persona herida

Acciones

El Comité Distrital de Defensa Civil de La Victoria realizó la evaluación de los daños y entregó apoyo logístico a las familias afectadas consistente en frazada de 1 ½ plaza, colchón de espuma de 1 ½ plaza x 2 ½ pulgada, kit de higiene, raciones de alimento y carpa liviana.

Distrito: Rimac – Incendio urbano**Hechos**

Con fecha 17 de diciembre de 2007 a las 03:00 horas, se produjo un incendio de vivienda en Jr. Rafael 126 3er piso PPJJ Huascarán, distrito del Rimac.

Daños

02 personas damnificadas
01 persona herida
02 vivienda urbana destruida

Acciones

El Comité Distrital de Defensa Civil del Rimac realizó la evaluación de los daños y entregó apoyo logístico a las familias damnificadas consistente en frazada de 1 ½ plaza, colchón de espuma de 1 ½ plaza x 2 ½ pulgada, cama plegable de lona de ¾, frazada banderita 1 ½ plaza, kit de higiene, raciones de alimento, utensilios, olla de aluminio N° 26, balde de plástico de 135 lts, bidón de plástico de 131 lts, parantes de maderax16 y calamina galvanizada corrugado de 1.8 mts.

PROVINCIA YAUYOS**Distrito: Huantan - Inundación****Hechos**

El 02 de abril de 2007 a las 14:00 horas, se registró una inundación, se desbordó el río Huantan a consecuencia de las fuertes lluvias, localidad de Huantan, distrito Huantan.

Daños

160 personas afectadas
27 personas damnificadas
01 centro de atención de salud destruido
01 centro educativo afectado
07 viviendas urbanas afectadas
11 viviendas urbanas destruidas
01% servicio de agua afectada



- 01% servicio de energía eléctrica afectada
- 04 kilómetros de carretera afectadas
- 01 kilómetro canal de riesgo destruido
- 10 hectáreas de terreno natural afectados
- 05 hectáreas de papa afectadas
- 02 puentes destruidos
- 03 unidades de cabeza caballar afectados

Acciones

El Comité Provincial de Defensa Civil del Yauyos realizó la evaluación de los daños y entregó apoyo logístico a las familias afectadas y damnificadas consistente en frazada de 1 ½ plaza, balde de plástico de 15 lts y calamina galvanizado corrugado.

Distrito: Lincha - Inundación**Hechos**

Con fecha 02 de abril de 2007 a las 15:00 horas, se produjo una inundación, a consecuencia del desborde del río Lincha, afectando a personas, viviendas y terrenos de cultivo, en las localidades de: Chacamarca y Tana, distrito Lincha.

Daños

- 51 personas afectadas
- 66 personas damnificadas
- 28 viviendas urbanas afectadas
- 19 viviendas urbanas destruidas
- 13 hectáreas de terreno natural afectados

Acciones

El Comité Distrital de Defensa Civil de Lincha realizó la evaluación de los daños y entregó apoyo logístico a las familias afectadas y damnificadas consistente en frazada de 1 ½ plaza, cama plegable de 1 plaza, colchón de espuma de 1 plaza x 2 ½ pulgada, kit de higiene, balde de plástico de 15 lts, raciones de alimento, utensilios y calamina galvanizado corrugado de 1.8 mts.

Distrito: Madean - Sismo**Hechos**

El 15 de agosto de 2007 a las 18:42 horas, se produjo un movimiento sísmico, afectando viviendas y personas, en la localidad de Madean, distrito Madean.

Daños

- 435 personas afectadas
- 790 personas damnificadas
- 87 viviendas urbanas afectadas
- 158 viviendas urbanas destruidas

Acciones

El Comité Provincial de Defensa Civil de Yauyos realizó la evaluación de los daños y entregó apoyo logístico a las familias afectadas y damnificadas consistente en cama plegable de ¾ plaza, colchón de espuma de 1 plaza x 2 ½ pulgada, raciones de alimento, utensilios, balde de plástico de 15 lts, bidón de 131 lts, carpas livianas y calamina galvanizado corrugado de 1.8 mts.

Distrito: Lincha - Sismo**Hechos**

Con fecha 15 de agosto de 2007 a las 18:42 horas, se registró un fuerte movimiento sísmico, afectando viviendas y personas, en la localidad de Lincha, distrito Lincha.

Daños

- 375 personas afectadas
- 850 personas damnificadas
- 75 viviendas urbanas afectadas
- 170 viviendas urbanas destruidas

Acciones

El Comité Provincial de Defensa Civil de Yauyos realizó la evaluación de los daños y entregó apoyo logístico a las familias afectadas y damnificadas consistentes en cama de madera de 1 ½ plaza, colchón de espuma de 1 plaza x 2 ½ pulgada, raciones de alimento, utensilios, balde de plástico de 15 lts, bidón de 131 lts, herramientas, carpas livianas y calamina galvanizado corrugado de 1.8 mts.

Distrito: Laraos - Sismo**Hechos**

El 15 de agosto de 2007 a las 18:42 horas, se produjo un sismo de gran intensidad, afectando a la población y viviendas, en la localidad de Laraos, distrito Laraos.

Daños

- 575 personas afectadas
- 585 personas damnificadas
- 115 viviendas urbanas afectadas
- 117 viviendas urbanas destruidas

Acciones

El Comité Provincial de Defensa Civil de Yauyos realizó la evaluación de los daños y entregó apoyo logístico a las familias afectadas y damnificadas consistente en frazadas de 1 ½ plaza, colchón de espuma de 1 plaza x 2 ½ pulgada, raciones de alimento, utensilios, balde de plástico de 15 lts, bidón de 131 lts, herramientas, carpas livianas y calamina galvanizado corrugado de 1.8 mts.

Distrito: Huantan - Sismo**Hechos**

Con fecha 15 de agosto de 2007 a las 18:42 horas, se produjo un movimiento sísmico, afectando a la población y viviendas, en la localidad de Huantan, distrito Huantan.

Daños

- 465 personas afectadas
- 150 personas damnificadas
- 93 viviendas urbanas afectadas
- 30 viviendas urbanas destruidas

Acciones

El Comité Provincial de Defensa Civil de Yauyos realizó la evaluación de los daños y entregó apoyo logístico a las familias afectadas y damnificadas consistente en cama de madera de 1 ½ plaza, colchón de espuma de 1 plaza x 2 ½ pulgada, raciones de alimento, utensilios, balde de plástico de 15 lts, bidón de 131 lts, herramientas, carpas livianas, herramientas y calamina galvanizado corrugado de 1.8 mts.

Distrito: Huangascar - Sismo**Hechos**

El 15 de agosto de 2007 a las 18:42 horas, se produjo un movimiento sísmico, afectando a la población y viviendas, en la localidad de Huangascar, distrito Huangascar.

Daños

- 365 personas afectadas
- 330 personas damnificadas
- 73 viviendas urbanas afectadas
- 66 viviendas urbanas destruidas

Acciones

El Comité Provincial de Defensa Civil de Yauyos realizó la evaluación de los daños y entregó apoyo logístico a las familias afectadas y damnificadas consistente en cama plegable de 1 plaza, colchón de espuma de 1



plaza x 2 ½ pulgada, raciones de alimento, utensilios, balde de plástico de 15 lts, bidón de 131 lts, herramientas, carpas livianas, herramientas y calamina galvanizado corrugado de 1.8 mts.

Distrito: Carania - Sismo**Hechos**

Con fecha 15 de agosto de 2007 a las 18:42 horas, se produjo un sismo fuerte, ocasionando daños a la población y viviendas, en la localidad de Carania, distrito Carania.

Daños

- 155 personas afectadas
- 160 personas damnificadas
- 31 viviendas urbanas afectadas
- 32 viviendas urbanas destruidas

Acciones

El Comité Provincial de Defensa Civil de Yauyos realizó la evaluación de los daños y entregó apoyo logístico a las familias afectadas y damnificadas consistente en carpas livianas, herramientas, bidón de plástico de 131 lts y calamina galvanizado corrugado de 1.8 mts.

Distrito: Caca - Sismo**Hechos**

El 15 de agosto de 2007 a las 18:42 horas, se produjo un fuerte movimiento sísmico, ocasionando daños a la población y viviendas, en la localidad de Caca, distrito Caca.

Daños

- 425 personas afectadas
- 245 personas damnificadas
- 85 viviendas urbanas afectadas
- 49 viviendas urbanas destruidas

Acciones

El Comité Provincial de Defensa Civil de Yauyos realizó la evaluación de los daños y entregó apoyo logístico a las familias afectadas y damnificadas consistente en cama plegable de 1 plaza, colchón de espuma, raciones de alimento, utensilios, bidones de plástico, carpas livianas y calaminas.

Distrito: Azangaro - Sismo**Hechos**

Con fecha 15 de agosto de 2007 a las 18:42 horas, se produjo un movimiento sísmico acompañado de réplicas, ocasionando daños a la población, locales públicos y viviendas, en la localidad de Azangaro, distrito Azangaro.

Daños

- 40 personas afectadas
- 945 personas damnificadas
- 01 centro de atención de salud afectado
- 03 centros educativos afectados
- 04 centros educativos destruidos
- 02 locales comunales afectados
- 03 oficinas públicas afectadas
- 01 templo religioso afectado
- 08 viviendas urbanas afectadas
- 189 viviendas urbanas destruidas

Acciones

El Comité Distrital de Defensa Civil de Azangaro realizó la evaluación de los daños y entregó apoyo logístico a las familias afectadas y damnificadas consistente en frazada, colchones de espuma, raciones de alimento,

utensilios y balde de plástico, herramientas, carpa familiar y calamina galvanizado corrugado de 1.8 mts.

Distrito: Colonia - Sismo**Hechos**

El 15 de agosto de 2007 a las 18:42 horas, se produjo un fuerte movimiento sísmico, produciendo daños a la población, viviendas y locales públicos, en la localidad de Colonia, distrito Colonia.

Daños

- 405 personas afectadas
- 895 personas damnificadas
- 85 viviendas urbanas afectadas
- 81 viviendas urbanas destruidas

Acciones

El Comité Provincial de Defensa Civil de Yauyos realizó la evaluación de los daños y entregó apoyo logístico a las familias afectadas y damnificadas consistente en frazadas, cama plegable, colchón de espuma, raciones de alimento, utensilios y balde de plástico, herramientas, carpa familiar y calamina corrugado de 1.8 mts.

Distrito: Yauyos - Sismo**Hechos**

Con fecha 15 de agosto de 2007 a las 18:42 horas, se produjo un fuerte movimiento sísmico, ocasionando daños a los habitantes y viviendas, en la localidad de Yauyos, distrito Yauyos.

Daños

- 1160 personas afectadas
- 675 personas damnificadas
- 232 viviendas urbanas afectadas
- 135 viviendas urbanas destruidas

Acciones

El Comité Provincial de Defensa Civil de Yauyos realizó la evaluación de los daños y entregó apoyo logístico a las familias afectadas y damnificadas consistente en camas plegables, colchón de espuma, raciones de alimento, utensilios, baldes de plástico, herramientas y carpa familiar.

Distrito: Huañec - Sismo**Hechos**

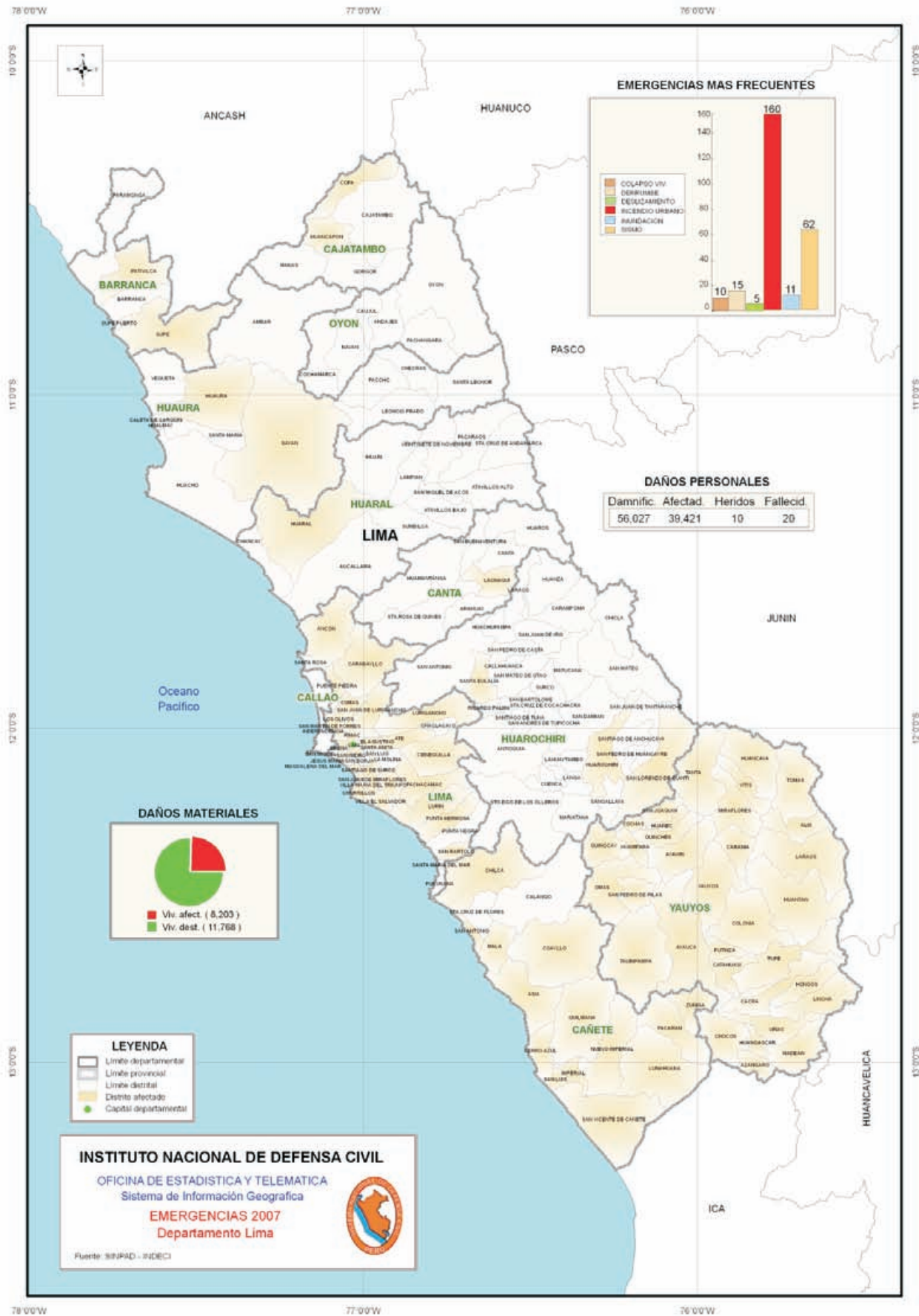
El 15 de agosto de 2007 a las 18:42 horas, se produjo un movimiento sísmico acompañado de réplicas, ocasionando el derrumbe de cerros, afectando viviendas y carreteras, en la localidad de Huañec, distrito Huañec.

Daños

- 60 personas damnificadas
- 02 centros educativos afectados
- 01 oficina pública afectada
- 01 oficina pública destruida
- 01 templo religioso destruido
- 12 viviendas urbanas afectadas
- 03 kilómetros de carreteras afectadas
- 7.3 kilómetros de canal de riego afectados
- 0.93 kilómetros de riego destruidas

Acciones

El Comité Distrital de Defensa Civil de Huañec realizó la evaluación de los daños y entregó apoyo logístico a las familias damnificadas consistente en frazadas, camas plegables, colchón de espuma, raciones de alimento, utensilios, balde de plástico, herramientas, bidones de plástico de 131 lts y carpa liviana.



DEPARTAMENTO DE LIMA



COLAPSO DE PARED- DIST. LA VICTORIA – DPTO. LIMA - 12-12-2007



DERRUMBE DE PARED- DIST. LA VICTORIA – DPTO. LIMA - 12-12-2007

**4.3.16 DEPARTAMENTO DE LORETO**

En el departamento de Loreto han ocurrido según el reporte del SINPAD, 292 emergencias siendo las principales:

PROVINCIA ALTO AMAZONAS**Distrito: Lagunas - Inundación****Hechos**

El 01 de enero de 2007, se produjo el desborde del río Huallaga, a consecuencia de las fuertes precipitaciones pluviales, afectando viviendas y personas, en las localidades de: 7 de Junio, 8 de Octubre, Nuevo San José, Pampa Hermosa, Progreso, Pucacuro, Puerto Santa Gema, San Luis, San Miguel, Tamarate, Veracruz y Yonan, distrito Lagunas.

Daños

1544 personas afectadas
365 viviendas urbanas afectadas
738 viviendas urbanas destruidas

Acciones

El Comité Distrital de Defensa Civil de Laguna realizó la evaluación de los daños y entregó apoyo logístico a las familias afectadas consistente en raciones de alimento.

Distrito: Yurimaguas - Inundación**Hechos**

Con fecha 01 de enero de 2007 a las 13:20 horas, se desbordó el río Huallaga, a consecuencia de las fuertes precipitaciones pluviales, afectando viviendas y personas, en las localidades de: Bolognesi, San Pedro de Chingana, Isla del Gallo, Lago Sanando, Las Malvinas, Mondongo, Nueva Italia, Nueva Unión, Puerto Arturo, Rosa de América, San José de Zapote, San Juan Curiyacu y Zapote, distrito Yurimaguas.

Daños

1428 personas afectadas
06 personas damnificadas
287 viviendas urbanas afectadas
01 vivienda urbana destruida

Acciones

El Comité Distrital de Defensa Civil de Lagunas realizó la evaluación de los daños y entregó apoyo logístico a las familias afectadas y damnificadas consistente en ropa, colchas, raciones de alimento, utensilios, bidones de plástico, bobina de plástico y calamina galvanizado llana de 2.2 mts.

Distrito: Tte Cesar López Rojas - Inundación**Hechos**

El 02 de enero de 2007 a las 13:20 horas, se produjo el desborde y creciente del río Huallaga, a consecuencia de las intensas precipitaciones pluviales, afectando viviendas y personas, en las localidades de: El Tigre, Jorge Chávez, Lago Cuipari, Libertad de Cuiparillo, Mercedes, Nuevo Arequipa, Nuevo Oriente, Nuevo Triunfo, Parinari, Pucunillo, Puerto Progreso, San Isidro, San Joaquín, San José Varadero, San Miguel de Sonapi, San Pedro de Mayrujay, Shucushuyacu y Sonapi, distrito Tte Cesar López Rojas.

Daños

2517 personas afectadas
07 personas damnificadas
656 viviendas urbanas afectadas
02 viviendas urbanas destruidas

Acciones

El Comité Distrital de Defensa Civil de Teniente Cesar López Rojas realizó la evaluación de los daños y entregó apoyo logístico a las familias afectadas y damnificadas consistentes en ropa, colchas, raciones de alimento, utensilios, cocina de 02 hornillas de mesa, bidones de plástico, bobina de plástico y sacos de polipropileno.

Distrito: Santa Cruz - Inundación**Hechos**

Con fecha 08 de enero de 2007 a las 04:00 horas, se produjo la creciente y desborde del río Huallaga, afectando terrenos de cultivo, viviendas y personas, en las localidades de: Angamos, Atahualpa, Bello Horizonte, Cayalti, Huatapi, Islandia, Naranjal, Nuevo Portal, Nuevo San Juan, Pacasmayo, Pollera Poza, Portal, progreso, San Miguel de Pucate, Santa Cruz, Seis de Enero y Yahuar Huaca, distrito Santa Cruz.

Daños

2389 personas afectadas
01 centro de atención de salud afectado
18 centro educativo afectado
04 locales comunales
527 viviendas urbanas afectadas
457 hectáreas de terreno de cultivos afectados
546 hectáreas de terreno afectadas
930 unidades de aves perdidas
130 cabezas de porcino afectados

Acciones

El Comité Distrital de Defensa Civil de Santa Cruz realizó la evaluación de los daños y entregó apoyo logístico a las familias afectadas consistente en raciones de alimento.

PROVINCIA DATEM DEL MARAÑÓN**Distrito: Barranca - Inundación****Hechos**

El 10 de enero de 2007, se produjo la creciente y desborde del río Potro, a consecuencia de de la intensa lluvias, afectando cultivos, viviendas y personas, en las localidades de: Antena, Huamachuco, Indio del Perú, Libertad, Nuevo Progreso, Nuevo Santa Rosa, San Francisco y San Juan de Miraflores, distrito Barranca.

Daños

688 personas afectadas
125 viviendas urbanas afectadas
68.5 hectáreas de arroz afectados
79.5 hectáreas de frutales afectadas
79 hectáreas de maíz afectadas
64.5 hectáreas de cultivo de yuca afectados
302 unidades de aves perdidas
85 cabezas de porcino afectadas

Acciones

El Comité Provincial de Defensa Civil de Datem del Marañón realizó la evaluación de los daños y entregó apoyo logístico a las familias afectadas consistentes en ropa, colchas, raciones de alimento, utensilios, bidón de plástico de 131 lts, kit de alumbrado y bobina de plástico.

Vientos Fuertes e intensas precipitaciones pluviales en el distrito de Andoas**Hechos**

Con fecha 12 de febrero de 2007 a las 15:30 horas, a consecuencia de vientos fuertes e intensas precipitaciones pluviales, se destruyeron viviendas, local comunal, almacén del Programa No Escolarizado de Educación Inicial (PRONOEI) e



institución educativa (IE), distrito Andoas.

Ubicación

La zona afectada se localizó en la siguiente descripción geográfica:

Región Loreto
Provincia Datem del Marañón
Distrito Andoas
Comunidad Sungachi

Daños

90 personas damnificadas
01 centro educativo afectado
01 centro educativo destruido
02 locales comunales destruidos
20 viviendas urbanas destruidas

Acciones**Viernes 16 de febrero**

El Comité Distrital de Defensa Civil de Andoas realizó la evaluación de daños y envió a la Dirección Regional de Defensa Civil de Loreto el requerimiento de ayuda humanitaria.

La Dirección Regional de Defensa Civil de Loreto dispuso la atención de ayuda humanitaria correspondiente.

La población, debidamente organizada por el Comité, se alojó temporalmente en las viviendas de familiares y vecinos.

Sábado 19 de febrero

El Comité Distrital de Defensa Civil de Andoas recibió la ayuda humanitaria destinada por la Dirección Regional de Defensa Civil de Loreto, el sábado 17 de febrero, para la atención de la emergencia; el Comité coordinó con la empresa petrolera PLUSPETROL PERÚ el apoyo de transporte aéreo a fin de efectuar el traslado de la referida ayuda humanitaria.

Martes 20 de febrero

El Programa Nacional de Asistencia Alimentaria (PRONAA) - Loreto, entregó al Comité Distrital de Defensa Civil de Andoas 200 Kg. de alimentos, para ser distribuido a las 20 familias damnificadas.

Miércoles 21 de febrero

El Comité Distrital de Defensa Civil de Andoas informó que trasladó la ayuda humanitaria a la zona de emergencia, vía aérea, con el apoyo de la empresa petrolera, PLUSPETROL PERÚ.

Viernes 23 de febrero

La Dirección Regional de Defensa Civil de Loreto informó que la empresa petrolera PLUSPETROL PERÚ trasladó 200 Kg. de alimentos del Programa Nacional de Asistencia Alimentaria - PRONAA a la zona de emergencia.

PROVINCIA LORETO**Distrito: Urarinas - Inundación****Hechos**

El 01 de enero de 2007, se produjo una inundación, a consecuencia de la creciente y desborde del río Marañón, afectando terrenos de cultivo, viviendas y personas, en las localidades de: 6 de Mayo, Buenos Aires, Concordia, Cuninico, Hualpa Isla, Nueva Alianza, Nueva Elvira, Nueva Esperanza, Nuevo Lima, Nuevo Progreso, Ollanta, San Antonio, San Francisco, San Gabriel, San Pedro y Victoria, distrito Urarinas.

Daños

3470 personas afectadas
718 viviendas urbanas afectadas
50.5 hectáreas de arroz afectados
569.75 hectáreas de frutas afectadas

270 hectáreas de maíz afectados
86.75 hectáreas de terrenos afectados
515.25 hectáreas de cultivo de yuca afectadas
1152 unidades de aves perdidas
96 cabezas de porcino afectados

Acciones

El Comité Distrital de Defensa Civil de Urarinas realizó la evaluación de los daños y entregó apoyo logístico a las familias afectadas consistente en raciones de alimento.

PROVINCIA MAYNAS**Distrito: Indiana - Erosión****Hechos**

Con fecha 01 de enero de 2007, se produjo erosión, a consecuencia del cambio del curso del río Amazonas, afectando terrenos, viviendas y personas, en la localidad de Nuevo Levanto, distrito Indiana.

Daños

81 personas damnificadas
01 centro educativo destruido
15 viviendas urbanas destruidas

Acciones

El Comité Distrital de Defensa Civil de Indiana realizó la evaluación de los daños y entregó apoyo logístico a las familias damnificadas consistente en colchas, colchones de espuma, raciones de alimento, utensilios, bidones de plástico, bobina de plástico y calaminas.

Distrito: San Juan Bautista - Incendio urbano**Hechos**

El 23 de enero de 2007 a las 13:00 horas, se produjo un incendio afectando varias viviendas, en la localidad de AA.HH. La Flores Km. 2 carretera Iquitos - Nauta, distrito San Juan Bautista.

Daños

34 personas afectadas
70 personas damnificadas
02 personas heridas
05 viviendas urbanas afectadas
14 viviendas urbanas destruidas

Acciones

El Comité Distrital de Defensa Civil de San Juan Bautista realizó la evaluación de los daños y entregó apoyo logístico a las familias afectadas y damnificadas consistente en ropa, colcha de 1 ½ plaza, colchón de espuma de 1 ½ plaza x 2 ½ pulgada, raciones de alimento, utensilios, cocina de 02 hornillas de mesa, bidón de plástico de 131 lts, bobina de plástico y calamina galvanizado corrugado de 1.8 mts.

Distrito: Punchana - Incendio urbano**Hechos**

Con fecha 07 de febrero de 2007 a las 15:30 horas, se registró un incendio, en la localidad del AA.HH. 21 de Septiembre Calle San Valentín, distrito Punchana.

Daños

13 personas afectadas
75 personas damnificadas
01 persona herida
02 viviendas urbanas afectadas
16 viviendas urbanas destruidas

Acciones

El Comité Distrital de Defensa Civil de Punchana realizó la evaluación de los daños y entregó apoyo logístico a las familias afectadas y damnificadas consistente en ropa, colcha de 1 ½ plaza, colchón de espuma de 1 ½ plaza x 2



½ pulgada, raciones de alimento, utensilios, cocina de 02 hornilla de mesa, bidón de plástico de 131 lts, bobina de plástico, carpa liviana y calamina galvanizado corrugado de 1.8 mts.

Distrito: Belén - Incendio urbano**Hechos**

El 09 de febrero de 2007 a las 12:30 horas, se produjo un incendio, en la localidad del AA.HH. Triunfo, distrito Belén.

Daños

14 personas afectadas
12 personas damnificadas
01 persona herida
03 viviendas urbanas afectadas
02 viviendas urbanas destruidas

Acciones

El Comité Distrital de Defensa Civil de Maynas realizó la evaluación de los daños y entregó apoyo logístico a las familias afectadas y damnificadas consistente en ropa, colchas, colchones de espuma, cama plegable de lona de ¼ plaza, raciones de alimento, utensilios, cocina de ½ hornilla de mesa, kit de higiene, bidón de plástico de 131 lts, bobina de plástico, carpa liviana y calamina galvanizado corrugado de 1.8 mts.

Distrito: San Juan Bautista - Incendio urbano**Hechos**

Con fecha 31 de julio de 2007 a las 13:00 horas, se produjo un incendio en la Calle Jorge Abramovich, Asociación Pro Vivienda Jorge Monasi, afectando a viviendas y personas en la localidad de San Juan, distrito San Juan Bautista.

Daños

27 personas afectadas
70 personas damnificadas
09 viviendas urbanas afectadas
16 viviendas urbanas destruidas

Acciones

El Comité Regional de Defensa Civil de Loreto realizó la evaluación de los daños y entregó apoyo logístico a las familias afectadas y damnificadas consistentes en ropa, colchas, camas plegables, raciones de alimento, utensilios, kit de higiene, cocinas de 02, balde de plástico de 15 lts, bidones de plástico y calaminas

PROVINCIA REQUENA**Distrito: Requena - Inundación****Hechos**

Con fecha 01 de marzo de 2007 a las 13:20 horas, se desbordó el río Huallaga, a consecuencia de las fuertes precipitaciones pluviales, por desborde del río ucayali, afectaron viviendas y personas, en los caseríos Nuevo Tarma, Huarmi Isla, Puerto Loreto, Jorge Chávez, Nuevo Caribe, Arica Viejo, Yuracocha, del distrito de Requena.

Daños

1079 personas afectadas
06 centros educativos afectados
02 locales comunales afectados
530.5 Has de cultivos perdidos

Acciones

15/05/2007 A las 0:00 horas : con oficio N° 26-2007-CPDC-MPR, el comité provincial de defensa civil de Requena, remitió el informe N° 14-2007- sobre evaluación de daños por inundación, el mismo que tiene fecha 24 abril 2007. dicho documento fue recepcionado por la dirección regional de defensa civil de Loreto, el 21

mayo 2007.

23/05/2007 A las 0:00 horas: de acuerdo a la evaluación de daños presentado por el comité provincial de defensa civil de Requena, se produjo inundación del suelo natural de 07 comunidades ribereñas, pérdida de 530.50 has. de cultivos, entre plátano, yuca y maíz principalmente, 06 instituciones educativas afectadas, 02 locales comunales afectados. 199 familias afectadas, 1079 personas (503 adultos y 576 menores).

23/05/2007 A las 0:00 horas: la Unidad de Operaciones de la DRDC Loreto, con informe N° 186-2007-INDECI/19.0.2, recomendó al comité Regional de defensa civil de Loreto, lo siguiente:1) realizar las gestiones al PRONAA - Iquitos, para el apoyo con alimentos a las familias afectadas. 2) coordinar con la Dirección Regional de Agricultura, para consolidación de daños y necesidades de apoyo con semillas y otros. 3) coordinar con la dirección regional de salud de Loreto, las acciones de atención a la salud de la población afectada por este fenómeno y el control vectorial, para evitar y disminuir los casos de enfermedades propias de esta época. ONAA - Iquitos, para el apoyo con alimentos a las familias afectadas.

23/05/2007 A las 0:00 horas: Comunidad nuevo tarma: 28 familias afectadas, 169 personas (86 adultos y 83 menores), pérdida de 119 has. de cultivos. Comunidad Huarmi isla: 23 familias afectadas, 132 personas (44 adultos y 88 menores), pérdida de 54.5 has. de cultivos, 01 Institución educativa afectada. Comunidad puerto Loreto: 28 familias afectadas, 127 personas (61 adultos y 66 menores), pérdida de 71 has. de cultivos, 02 instituciones educativas y 01 local comunal afectados. Comunidad nuevo caribe: 15 familias afectadas, 75 personas (30 adultos y 45 menores), pérdida de 30 has. de cultivos. Comunidad Yuracocha: 12 familias afectadas, 73 personas afectadas (29 adultos y 44 menores), pérdida de 24 has. de cultivos. Comunidad Jorge Chávez: 45 familias afectadas, 263 personas (135 adultos y 128 menores), pérdida de 71 has. de cultivo, 02 instituciones educativas y 01 local comunal afectados. Comunidad arica viejo: 48 familias afectadas, 240 personas (118 adultos y 122 menores), pérdida de 161 has. de cultivos, 01 Institución educativa afectada.

07/06/2007 A las 0:00 horas: la gerencia zonal del PRONAA - Iquitos, con pecosa N° 20072400001769, proporcionó 1989.725 kg. de alimentos varios para las familias afectadas por inundación del distrito de Requena, consistente en: 1388 kg. de arroz corriente mejorado, 253.725 KG. de conserva de anchoveta entera en agua y sal, 149 kg. de fariña, 199 kg. de frijol grano seco.

PROVINCIA UCAYALI**Distrito: Pampa Hermosa - Deslizamiento****Hechos**

Con fecha 22 de junio de 2007 a las 16:00 horas, se produjo deslizamiento de terreno ribereño, afectando a viviendas y personas, en la localidad de Puerto Esperanza, distrito Pampa Hermosa.

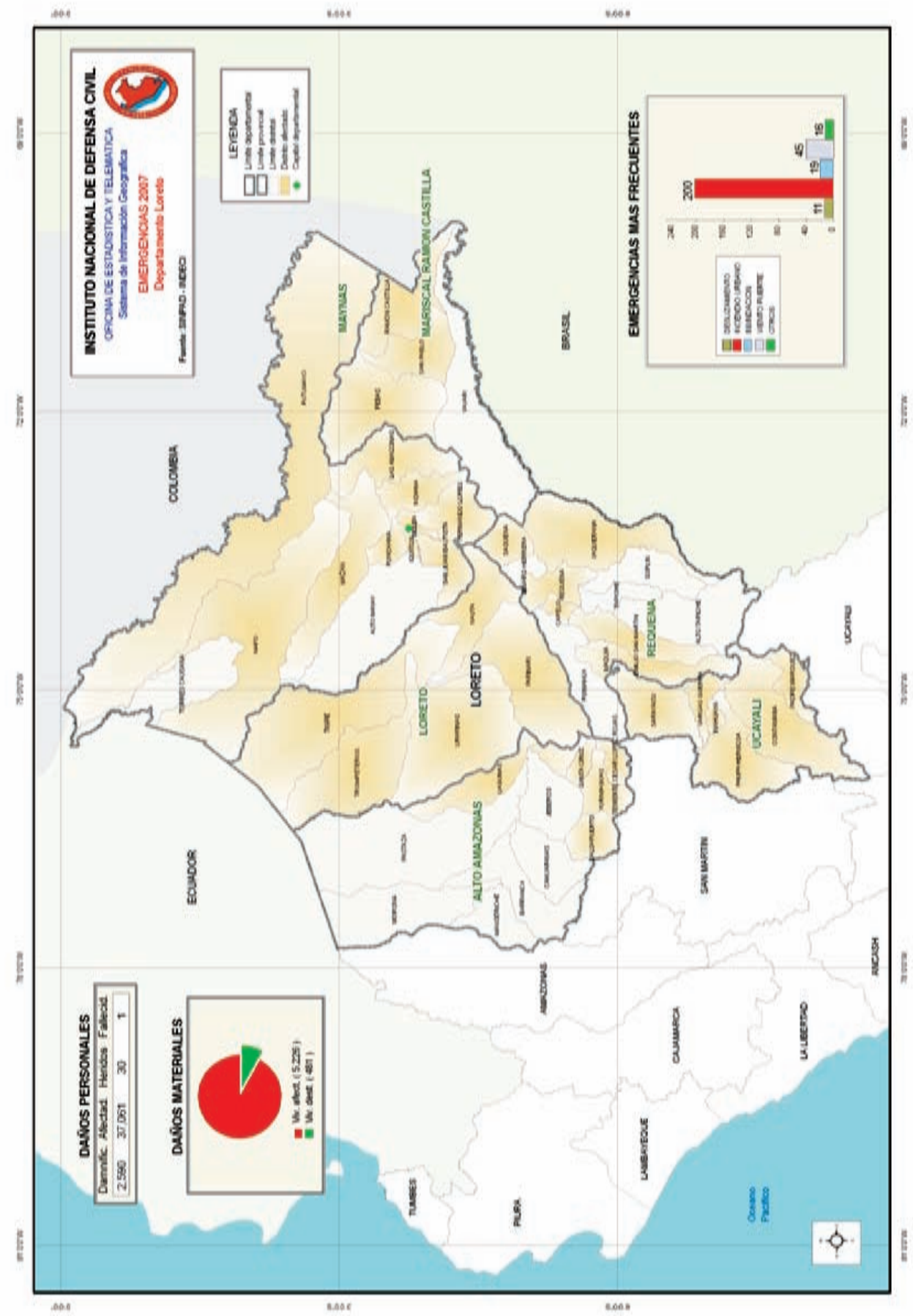
Daños

118 personas afectadas
02 personas desaparecidas
25 viviendas urbanas afectadas

Acciones

El Comité Regional de Defensa Civil de Iquitos realizó la evaluación de los daños y entregó apoyo logístico a las familias afectadas consistente en colcha de 1 ½ plaza, raciones de alimento, utensilios y herramientas.

Fuente: SINPAD – COEN – INDECI
Elaboración: Oficina de Estadística y Telemática del INDECI



**4.3.17 DEPARTAMENTO DE MADRE DE DIOS**

En el departamento de Madre de Dios han ocurrido según el reporte del SINPAD, 26 emergencias siendo las principales:

PROVINCIA MANU**Distrito: Fitzcarrald - Derrumbe****Hechos**

El 05 de enero de 2007 10:30 horas, se produjo un derrumbe, a consecuencia de las fuertes precipitaciones pluviales, en la localidad de Boca Manu, distrito Fitzcarrald.

Daños

49 personas afectadas

Acciones

El Comité Regional de Defensa Civil de Madre de Dios realizó la evaluación de los daños y entregó apoyo logístico a las familias afectadas consistente en sacos de polipropileno y herramientas.

Distrito: Manu - Incendio urbano**Hechos**

El 21 de diciembre de 2007 a las 15:00 horas, se registró un incendio de una vivienda, en la localidad de Salvación, distrito Manu.

Daños

01 persona damnificada

01 vivienda urbana destruida

Acciones

El Comité Regional de Defensa Civil de Madre de Dios realizó la evaluación de los daños y entregó apoyo logístico a la familia damnificada consistente en ropa, colchas, colchones de espuma, raciones de alimentos, cocinas de 02 hornillas, utensilios, kit de higiene, bidón de plástico y calaminas galvanizadas.

PROVINCIA TAHUAMANU**Distrito: Iberia - Incendio urbano****Hechos**

Con fecha 04 de junio de 2007 08:00 horas, se registró un incendio de una vivienda, en la localidad de Pacahuara, distrito Iberia.

Daños

04 personas damnificadas

01 vivienda urbana destruida

Acciones

El Comité Regional de Defensa Civil de Madre de Dios realizó la evaluación de los daños y entregó apoyo logístico a las familias damnificadas consistente en ropa, colchas, raciones de alimentos, kit de higiene, bidones de plástico y calaminas.

PROVINCIA TAMBOPATA**Distrito: Laberinto - Incendio urbano****Hechos**

El 05 de enero de 2007 a las 18:25 horas, se produjo un incendio de una vivienda, en la localidad de Virgenes del Sol, distrito Laberinto.

Daños

04 personas damnificadas

01 vivienda urbana destruida

Acciones

El Comité Regional de Defensa Civil de Madre de Dios realizó la evaluación de los daños y entregó apoyo logístico a las familias damnificadas consistente en colcha de 1 ½ plaza, cama plegable de lona ¾ plaza, raciones de alimento, utensilios, kit de higiene y bidón de plástico de 131 lts.

Distrito: Inambari - incendio urbano**Hechos**

El 24 de enero de 2007, se registró un incendio de una vivienda, en la localidad de Mazuco, distrito Inambari.

Daños

24 personas damnificadas

04 viviendas urbanas destruidas

Acciones

El Comité Regional de Defensa Civil de Madre de Dios realizó la evaluación de los daños y entregó apoyo logístico a la familia damnificada consistente en ropa, colchas, camas plegables, colchones de espuma de, mosquitero, cocina de 02 hornillas, utensilios, olla de aluminio, kit de higiene, bidones de plástico y calaminas.

Distrito: Laberinto - Inundación**Hechos**

Con fecha 06 de abril de 2007, se produjo el desborde del río Madre de Dios, a consecuencia de las fuertes precipitaciones pluviales, en la localidad de Tumi, distrito Laberinto.

Daños

33 personas afectadas

05 vivienda urbana afectadas

Acciones

El Comité Regional de Defensa Civil de Madre de Dios realizó la evaluación de los daños y entregó apoyo logístico a las familias afectadas consistente en ropa, herramientas y carpa liviana.

Distrito: Manu - Lluvia fuerte**Hechos**

El 09 de abril de 2007 17:00 horas, se registró lluvias fuertes, en las localidades de: Alto Carbón y Atalaya Tropical, distrito Manu.

Daños

47 personas damnificadas

10 viviendas urbanas destruidas

Acciones

El Comité Regional de Defensa Civil de Madre de Dios realizó la evaluación de los daños y entregó apoyo logístico a las familias damnificadas consistente en ropa, colchas, camas plegables, colchones, raciones de alimento, utensilios, kit de higiene y carpa liviana.

Distrito: Tambopata - Inundación**Hechos**

Con fecha 27 de abril de 2007, se produjo inundación, a consecuencia de las fuertes precipitaciones pluviales, en la localidad de Puerto Maldonado, distrito Tambopata.

Daños

08 personas afectadas

01 vivienda urbana afectada

Acciones

El Comité Regional de Defensa Civil de Madre de Dios realizó la evaluación de los daños y entregó apoyo logístico a las familias afectadas consistente en colchas, colchón de espuma, kit de higiene y bidón de plástico.

**Distrito: Tambopata - Derrumbe****Hechos**

El 07 de mayo de 2007 a las 10:20 horas, se produjo un derrumbe de terreno de la rivera del río Madre de Dios, en la localidad de Puerto Maldonado, distrito Tambopata.

Daños

100 personas afectadas

Acciones

El Comité Regional de Defensa Civil de Madre de Dios realizó la evaluación de los daños y entregó apoyo logístico a las familias afectadas consistente en sacos de polipropileno.

Distrito: Tambopata - Incendio urbano**Hechos**

Con fecha 11 de mayo de 2007 a las 11:00 horas, se produjo un incendio de vivienda, en la localidad de Puerto Maldonado, distrito Tambopata.

Daños

04 personas damnificadas

02 viviendas urbanas destruidas

Acciones

El Comité Regional de Defensa Civil de Madre de Dios realizó la evaluación de los daños y entregó apoyo logístico a las familias damnificadas consistente en ropa, colchas, camas plegables, raciones de alimento, utensilios, kit de higiene y bidón de plástico de 131 lts.

Distrito: Tambopata - Inundación**Hechos**

El 15 de mayo de 2007 a las 08:45 horas, se produjo una inundación, a consecuencia de las fuertes lluvias, en la localidad de Samaria, distrito Tambopata.

Daños

08 personas afectadas

01 vivienda urbana afectada

Acciones

El Comité Regional de Defensa Civil de Madre de Dios realizó la evaluación de los daños y entregó apoyo logístico a las familias afectadas consistente en colchas, colchones, kit de higiene y bidón de plástico.

Distrito: Tambopata - Derrumbe**Hechos**

Con fecha 25 de mayo de 2007 a las 11:00 horas, se produjo un derrumbe, afectando a viviendas y personas, en la localidad de Pueblo Viejo, distrito Tambopata.

Daños

05 personas afectadas

02 viviendas urbanas afectadas

Acciones

El Comité Regional de Defensa Civil de Madre de Dios realizó la evaluación de los daños y entregó apoyo logístico a las familias afectadas consistente en sacos de polipropileno.

Distrito: Tambopata - Lluvia fuerte**Hechos**

El 26 de julio de 2007 a las 12:30 horas, se produjeron fuertes lluvias, afectando una vivienda en la localidad de La Joya, distrito Tambopata.

Daños

04 personas damnificadas

01 vivienda urbana destruida

Acciones

El Comité Regional de Defensa Civil de Madre de Dios realizó la evaluación de los daños y entregó apoyo

logístico a las familias damnificadas consistente en ropa, colchas, cama plegable de lona, ración de alimento, utensilios, kit de higiene, bidón de plástico y calamina.

Distrito: Las Piedras - Incendio urbano**Hechos**

Con fecha 12 de septiembre de 2007 a las 12:30 horas, se registró un incendio de vivienda, en la localidad de Monterrey, distrito Las Piedras.

Daños

08 personas damnificadas

02 vivienda urbana destruida

Acciones

El Comité Regional de Defensa Civil de Madre de Dios realizó la evaluación de los daños y entregó apoyo logístico a las familias damnificadas consistente en ropa, colchas, camas, raciones de alimento, cocina de 02 hornillas, utensilios, kit de higiene, bidones y calaminas

Distrito: Tambopata - Incendio urbano**Hechos**

El 23 de septiembre de 2007 a las 13:30 horas, se produjo un incendio de una vivienda, en la localidad de Puerto Arturo, distrito Tambopata.

Daños

04 personas damnificadas

01 vivienda urbana destruida

Acciones

El Comité Regional de Defensa Civil de Madre de Dios realizó la evaluación de los daños y entregó apoyo logístico a las familias damnificadas consistente en ropa, colchas, camas plegables, raciones de alimentos, cocina de 02 hornillas, utensilios, kit de higiene, mosquitero, bidones de plástico y calaminas.

Distrito: Las Piedras - Incendio urbano**Hechos**

Con fecha 23 de septiembre de 2007 13:00 horas, se registró un incendio de una vivienda, en la localidad de Colpayoc, distrito Las Piedras.

Daños

12 personas damnificadas

02 viviendas urbanas destruidas

Acciones

El Comité Regional de Defensa Civil de Madre de Dios realizó la evaluación de los daños y entregó apoyo logístico a las familias damnificadas consistente en ropa, colchas, camas plegables, raciones de alimento, utensilios, kit de higiene, bidones de plástico y calaminas.

Distrito: Tambopata - Incendio urbano**Hechos**

El 17 de octubre de 2007 a las 13:00 horas, se registró un incendio de una vivienda, en la localidad de Izuyama, distrito Tambopata.

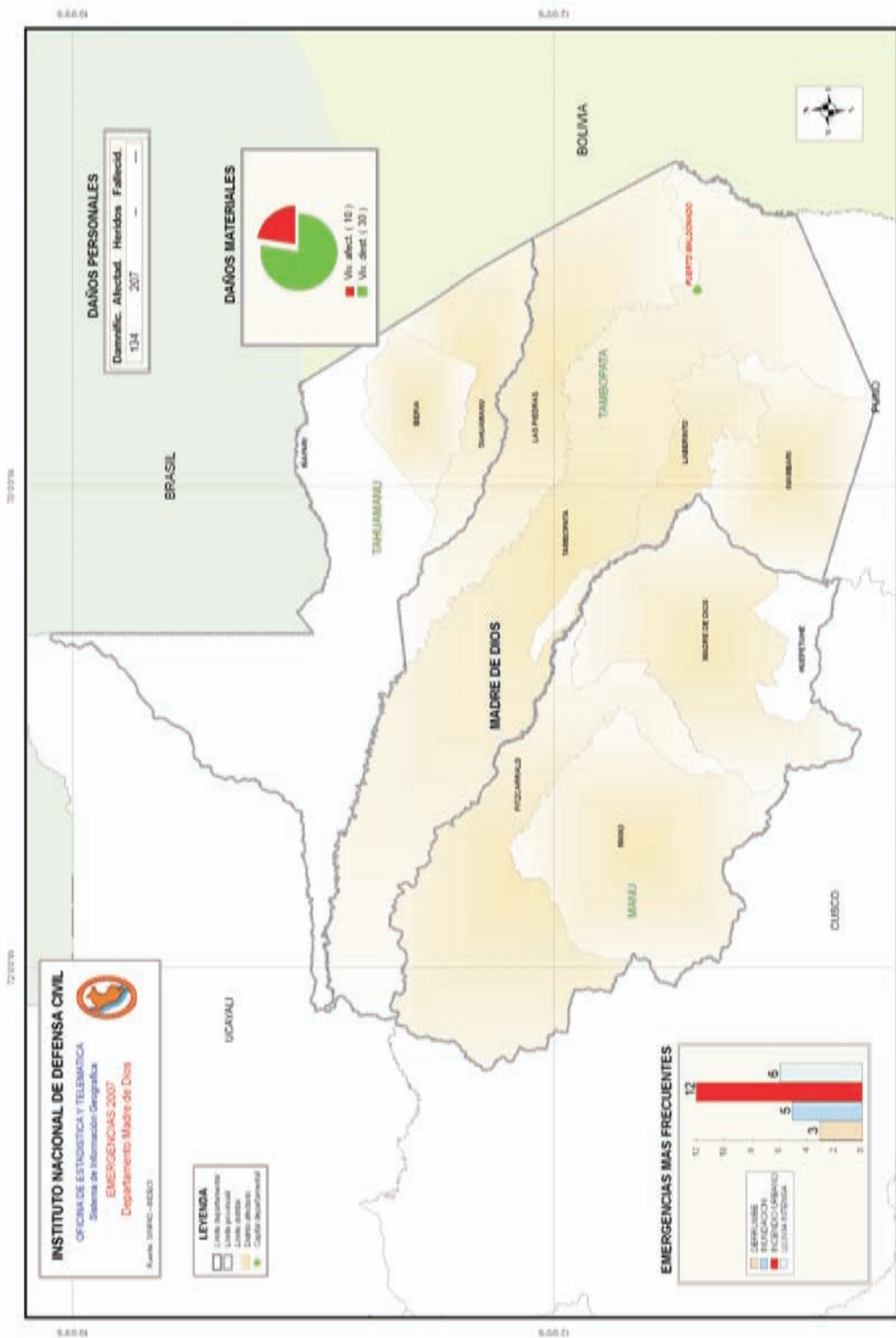
Daños

07 personas damnificadas

01 vivienda urbana destruida

Acciones

El Comité Regional de Defensa Civil de Madre de Dios realizó la evaluación de los daños y entregó apoyo logístico a las familias damnificadas consistente en ropa, colchas, camas plegables, raciones de alimento, cocina de 02 hornillas, utensilios, kit de higiene, bidón de plástico de 131 lts, planchas de triple y calaminas.



4.3.18 DEPARTAMENTO DE MOQUEGUA

En el departamento de Moquegua han ocurrido según el reporte del SINPAD, 88 emergencias siendo las principales:

PROVINCIA GENERAL SÁNCHEZ CERRO

Distrito: Ubinas - Lluvia fuerte

Hechos

Con fecha 10 de enero de 2007, se registraron lluvias fuertes, afectando a viviendas y personas, en la localidad de Anascapa, distrito Ubinas.

Daños

127 personas afectadas
37 viviendas urbanas afectadas

Acciones

El Comité Regional de Defensa Civil de Moquegua realizó la evaluación de los daños y entregó apoyo logístico a las familias afectadas consistente en bobina de plástico.

Actividad del Volcán Ubinas en el distrito Ubinas, provincia General Sánchez Cerro

Hechos

Como es de conocimiento general el volcán Ubinas inicia su actividad volcánica el 27 de marzo 2006, emanando fumarolas y cenizas sin registrar movimientos sísmicos, ocasionando casos de cefalea en algunos pobladores de la localidad de Querapi (45 familias); asimismo, el 30 y 31 de marzo 2006, se incrementó relativamente la actividad volcánica.

Entre los meses de abril a octubre del 2006, continuaron las emanaciones de fumarolas y cenizas con esporádicos incrementos de regular intensidad, observándose cambios en la actividad volcánica con un emplazamiento de lava (domo de lava) en el fondo del cráter del Volcán.

Entre el 19 de enero y el 30 de marzo 2007, la actividad sísmica asociada a la erupción del volcán Ubinas ha registrado niveles muy bajos, con un promedio de sólo 33 Megajoules diarios de energía liberada.

Durante el mes de enero 2007 ocurrió una sola explosión, sin embargo durante febrero y las tres primeras semanas de marzo se observó una calma sísmico-volcánica.

El viernes 23 de marzo 2007 a las 17:59 horas, se registró una explosión superficial en el volcán Ubinas, relacionado al proceso hidrogeológico (lluvias) más que a un proceso eruptivo, indicando que la energía liberada fue de 05 Mega-joules (MJ), no habiendo eventos precursoros.

El miércoles 28 de marzo 2007, se registró lluvias torrenciales en el distrito de Ubinas, ocasionando daños a las carreteras y vías de acceso a la capital del distrito, de acuerdo al detalle siguiente:

Ingreso de la quebrada de Volcanmayo, interrumpiendo el tránsito vehicular entre Ubinas y Arequipa (fisuras y ruptura de carretera 5 mts de profundidad por unos 15 mts de largo).

Ingreso de la quebrada de Chiflón, empeorando el tanguito vehicular.

Ingreso del río Tonohaya, interrumpiendo el tránsito vehicular entre el Anexo de Tonohaya y el pueblo de Ubinas.

Ingreso de la quebrada de Cachi interrumpiendo la carretera entre el Albergue de Chacchagen y el Anexo Tonohaya.

Ingreso de la quebrada de Sumarapi interrumpiendo el

tránsito vehicular entre Anascapa, Sacohaya - Arequipa. Ingreso del río Escacha, las quebradas Antapi y Paccha Uray, empeorando el tránsito vehicular entre el Anexo Tonohaya y Ubinas.

Ingreso de la quebrada de Sumarapi, que desembocó entre los Anexos Huatagua y Huarina (destruyó los canales de riego que ya habían sido reparados).

Asimismo, las fuertes lluvias ocasionaron daños en el Anexo Coalaque, como son la muerte de camélidos sudamericanos, enfermedades respiratorias en los niños y destrucción de cobertizos.

La ocurrencia de lluvias fuertes registradas en la zona durante los meses de enero a marzo removieron las cenizas del suelo, originando flujos de lodo (huaycos) esporádicos y de poco volumen que descendieron por el río Ubinas y quebradas tributarias, afectando las carreteras. Las lluvias ocurridas en la zona durante la última semana de marzo, así como las emisiones de cenizas, generaron caída de cenizas húmedas en las localidades de Sacohaya, Ubinas y Querapi.

El sábado 31 de marzo 2007, el Instituto Geofísico del Perú (IGP), Instituto Geológico Minero y Metalúrgico (INGEMET), Instituto Geofísico de la UNAS (IGUNSA) emiten un comunicado en relación a la actividad volcán Ubinas (período del 19 de enero al 30 de marzo 2007), entre otros aspectos recomiendan al SIREDECI-Moquegua mantener la "ALERTA AMARILLA"; asimismo, se efectúe el control de calidad de aguas en el valle de Ubinas, en vista de la posible contaminación de las aguas durante la presente temporada de lluvias.

Entre el jueves 29 marzo y el 24 abril del 2007, se han registrado explosiones del volcán Ubinas de baja intensidad, con emanaciones de fumarolas y cenizas.

Acciones

El Comité Regional de Defensa Civil de Moquegua realizó la evaluación de los daños y entregó apoyo logístico a las familias afectadas consistente en rehabilitación de las carreteras, forraje para animales, combustible y kit de herramientas.

Caritas del Perú donó \$ 200 mil dólares americanos, para la instalación de sistema de agua y módulos de viviendas.

Distrito: Ubinas - Lluvia fuerte

Hechos

El 12 de febrero de 2007, se produjeron fuertes precipitaciones pluviales, afectando a viviendas y habitantes de la localidad de Ubinas, distrito Ubinas.

Daños

197 personas afectadas
69 viviendas urbanas afectadas

Acciones

El Comité Regional de Defensa Civil de Moquegua realizó la evaluación de los daños y entregó apoyo logístico a las familias afectadas consistente en bobina de plástico.

Distrito: Ichuña - Derrumbe

Hechos

Con fecha 01 de mayo de 2007, se produjeron lluvias fuertes, afectando a viviendas y personas, en la localidad de Pobaya, distrito Ichuña.

Daños

11 personas damnificadas
03 viviendas urbanas destruidas

Acciones

El Comité Regional de Defensa Civil de Moquegua realizó la evaluación de los daños y entregó apoyo



logístico a las familias damnificadas consistente en planchas de tripley, parantes de madera y calamina galvanizado corrugado de 2.4 mts.

Distrito: Matalaque - Helada**Hechos**

El 24 de abril de 2007, se registraron bajas temperaturas a consecuencia de las heladas, en la localidad de Lojen Salinas, distrito Matalaque.

Daños

83 personas afectadas
13 viviendas urbanas afectadas

Acciones

El Comité Regional de Defensa Civil de Moquegua realizó la evaluación de los daños y entregó apoyo logístico a las familias afectadas consistente en ropa y frazada.

Distrito: Yunga - Helada**Hechos**

Con fecha 20 de mayo de 2007, se produjeron heladas, afectando a la población de la localidad de Yunga, distrito Yunga.

Daños

795 personas afectadas

Acciones

El Comité Regional de Defensa Civil de Moquegua realizó la evaluación de los daños y entregó apoyo logístico a las familias afectadas consistente en ropa y frazada.

Distrito: Ichuña - Helada**Hechos**

El 30 de junio de 2007, se produjeron bajas temperaturas a consecuencia de las fuertes heladas, afectando a los habitantes de la localidad de Ichuña, distrito Ichuña.

Daños

871 personas afectadas

Acciones

El Comité Regional de Defensa Civil de Moquegua realizó la evaluación de los daños y entregó apoyo logístico a las familias afectadas consistente en ropa, colcha de 1 ½ plaza y frazadas de 1 ½ plaza.

Distrito: Ichuña – Viento fuerte**Hechos**

El 15 de septiembre de 2007, se produjeron intensas lluvias acompañado de vientos fuertes, los cuales afectaron los techos de calamina de las viviendas afectando a los pobladores, de la localidad de Huaychuni (Moaychun), distrito Ichuña.

Daños

34 personas damnificadas
09 viviendas urbanas afectadas

Acciones

El Comité Regional de Defensa Civil de Moquegua realizó la evaluación de los daños y entregó apoyo logístico a las familias afectadas consistente en ropa, utensilios, kit de higiene, bidón de plástico de 131 lts, balde de plástico vacío y calamina galvanizado corrugado de 1.8 mts.

Distrito: Chojata - Inundación**Hechos**

Con fecha 15 de septiembre de 2007, se produjeron bajas temperaturas a consecuencia de las fuertes heladas, afectando a los habitantes de la localidad de Ichuña,

distrito Ichuña.

Daños

04 personas afectadas
03 personas damnificadas
02 viviendas urbanas afectadas
01 vivienda urbana destruida

Acciones

El Comité Regional de Defensa Civil de Moquegua realizó la evaluación de los daños y entregó apoyo logístico a las familias afectadas y damnificadas consistente en cama plegable de 1 plaza, raciones de alimento, utensilios, cocina de 02 hornillas de mesa, bidón sansón de 140 lts con tapa y calamina galvanizado corrugado de 1.8 mts.

Distrito: Chojata - Inundación**Hechos**

El 03 de diciembre de 2007, se produjo inundación de una vivienda, a consecuencia de las fuertes lluvias, en la localidad de Chojata, distrito Chojata.

Daños

05 personas afectadas
01 vivienda urbana afectada

Acciones

El Comité Regional de Defensa Civil de Moquegua realizó la evaluación de los daños y entregó apoyo logístico a las familias afectadas consistente en bobina de plástico, parantes de madera x 16 y calamina para modulo x 10 unidades.

PROVINCIA ILO**Distrito: Ilo - Helada****Hechos**

Con fecha 11 de abril de 2007, se registró bajas temperaturas que afectaron a viviendas y habitantes en la localidad de Ilo, distrito Ilo.

Daños

235 personas afectadas
60 viviendas urbanas afectadas

Acciones

El Comité Regional de Defensa Civil de Moquegua realizó la evaluación de los daños y entregó apoyo logístico a las familias afectadas consistente en ropa, frazada y bobina de plástico.

Distrito: Pacocha - Helada**Hechos**

El 30 de junio de 2007, se produjeron bajas temperaturas, afectando a la población de la localidad de Los Olivares, distrito Pacocha.

Daños

1164 personas afectadas
301 viviendas urbanas afectadas

Acciones

El Comité Regional de Defensa Civil de Moquegua realizó la evaluación de los daños y entregó apoyo logístico a las familias afectadas consistente en ropa, colcha de 1 ½ plaza y bobina de plástico.

Distrito: Ilo - Helada**Hechos**

Con fecha 01 de julio de 2007, se registró bajas temperaturas que afectaron a viviendas y habitantes de la localidad de Ilo, distrito Ilo.

Daños

1377 personas afectadas



371 viviendas urbanas afectadas

Acciones

El Comité Regional de Defensa Civil de Moquegua realizó la evaluación de los daños y entregó apoyo logístico a las familias afectadas consistente en ropa, frazada y bobina de plástico.

PROVINCIA MARISCAL NIETO**Distrito: Moquegua - Lluvia fuerte****Hechos**

El 09 de enero de 2007, se registraron lluvias fuertes, afectando a viviendas y personas, en la localidad de San Francisco, distrito Moquegua.

Daños

282 personas afectadas
88 viviendas urbanas afectadas

Acciones

El Comité Regional de Defensa Civil de Moquegua realizó la evaluación de los daños y entregó apoyo logístico a las familias afectadas consistente en bobina de plástico.

Distrito: Moquegua - Lluvia fuerte**Hechos**

Con fecha 10 de enero de 2007, se produjeron lluvias torrenciales, afectando a viviendas y personas, en la localidad de San Antonio, distrito Moquegua.

Daños

875 personas afectadas
273 viviendas urbanas afectadas

Acciones

El Comité Regional de Defensa Civil de Moquegua realizó la evaluación de los daños y entregó apoyo logístico a las familias afectadas consistente en bobina de plástico.

Distrito: Moquegua - Lluvia fuerte**Hechos**

Con fecha 10 de enero de 2007, se produjeron lluvias torrenciales, afectando a viviendas y personas, en la localidad de los Ángeles, distrito Moquegua.

Daños

155 personas afectadas
48 viviendas urbanas afectadas

Acciones

El Comité Regional de Defensa Civil de Moquegua realizó la evaluación de los daños y entregó apoyo logístico a las familias afectadas consistente en bobina de plástico y sacos de propileno.

Distrito: San Cristobal - Lluvia fuerte**Hechos**

El 14 de enero de 2007, se registraron lluvias fuertes, afectando a viviendas y personas, en el Anexo de Sijuyaya, distrito San Cristobal.

Daños

08 personas afectadas
03 viviendas urbanas afectadas

Acciones

El Comité Regional de Defensa Civil de Moquegua realizó la evaluación de los daños y entregó apoyo logístico a las familias afectadas consistente en calamina galvanizado corrugado de 1.8 mts.

Distrito: Moquegua - Incendio urbano**Hechos**

El 07 de mayo de 2007 a las 19:00 horas, se produjo un incendio de una vivienda en el Centro Poblado Menor de San Antonio, distrito Moquegua.

Daños

05 personas damnificadas
01 vivienda urbana destruida

Acciones

El Comité Regional de Defensa Civil de Moquegua realizó la evaluación de los daños y entregó apoyo logístico a la familia damnificada consistente en ropa, colchas, colchones de espuma, cama plegable de lona de ¾ plaza, raciones de alimento, utensilios, kit de higiene, cocina de 02 hornillas de mesa, bidones de plástico y calaminas.

Distrito: Moquegua - Incendio urbano**Hechos**

El 24 de julio de 2007 a las 17:00 horas, se produjo un incendio de una vivienda ubicada en la Asociación de vivienda 12 de Junio Mz K lote 04 y 05 en la localidad de San Antonio, distrito Moquegua.

Daños

05 personas afectadas
02 personas damnificadas
01 templo religioso afectado
01 vivienda urbana afectada
01 vivienda urbana destruida

Acciones

El Comité Regional de Defensa Civil de Moquegua realizó la evaluación de los daños y entregó apoyo logístico a las familias afectadas y damnificadas consistente en ropa, colchas, colchones de espuma, cama plegable, raciones de alimento, utensilios, kit de higiene, cocina de 02 hornillas, bidones de plástico y calaminas.

Distrito: Moquegua - Incendio urbano**Hechos**

Con fecha 24 de abril de 2007, se registró un incendio de una vivienda en la localidad de San Antonio, distrito Moquegua.

Daños

03 personas damnificadas
01 vivienda urbana destruida

Acciones

El Comité Regional de Defensa Civil de Moquegua realizó la evaluación de los daños y entregó apoyo logístico a las familias afectadas y damnificadas consistente en ropa, frazada, camas plegables, colchones, raciones de alimento, utensilios, kit de higiene, bidones y calaminas

Distrito: Moquegua - Incendio urbano**Hechos**

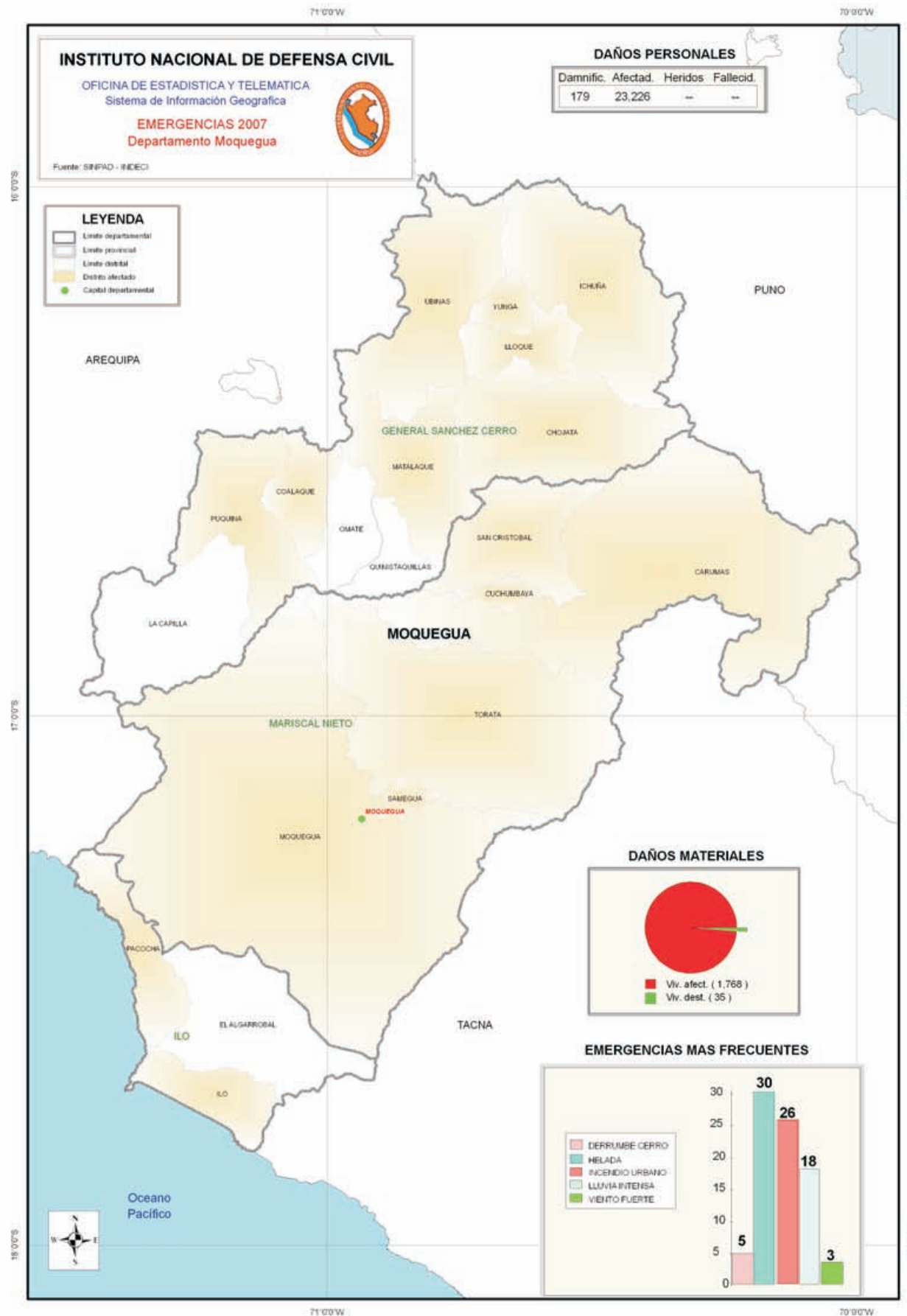
El 10 de diciembre de 2007, se registró un incendio de una vivienda en la localidad de San Antonio, distrito Moquegua.

Daños

02 personas afectadas
01 vivienda urbana afectada

Acciones

El Comité Regional de Defensa Civil de Moquegua realizó la evaluación de los daños y entregó apoyo logístico a las familias afectadas consistente en ropa, frazadas, camas plegable, colchones de espuma, raciones de alimento, utensilios, kit de higiene, planchas de fibrocemento y calamina.



4.3.19 DEPARTAMENTO DE PASCO

En el departamento de Pasco han ocurrido según el reporte del SINPAD, 137 emergencias siendo las principales:

PROVINCIA DANIEL ALCIDES CARRIÓN

Distrito: Yanahuanca - Lluvia fuerte

Hechos

Con fecha 07 de enero de 2007, se produjeron fuertes precipitaciones pluviales, afectando viviendas, pobladores y carreteras, en la localidad de Chiripata, distrito Yanahuanca.

Daños

- 208 personas afectadas
- 127 personas damnificadas
- 01 centro de atención de salud afectado
- 01 oficina pública afectada
- 01 vivienda urbana afectada
- 13 viviendas urbanas destruidas
- 1.2 kilómetros de carretera afectadas
- 2.8 kilómetros de carretera destruidas
- 0.4 kilómetro de canal de riego destruidos
- 11 unidades de aves perdidas
- 31 cabezas de ovino perdidas
- 09 cabezas de porcino perdidas

Acciones

El Comité Regional de Defensa Civil de Pasco realizó la evaluación de los daños y entregó apoyo logístico a las familias afectadas y damnificadas consistente en frazada de 1 ½ plaza, colchón de espuma de 1 plaza x 2 ½ pulgada, raciones de alimento, bobina de plástico, sacos de polipropileno y modulo prefabricado con accesorios.

Distrito: Yanahuanca - Lluvia fuerte

Hechos

El 07 de enero de 2007, se produjeron intensas precipitaciones pluviales, afectando a los habitantes de la localidad de Yanahuanca, distrito Yanahuanca.

Daños

- 208 personas damnificadas

Acciones

El Comité Regional de Defensa Civil de Pasco realizó la evaluación de los daños y entregó apoyo logístico a las familias damnificadas consistente en frazada de 1 ½ plaza, colchón de espuma de 1 plaza x 2 ½ pulgada, raciones de alimento, cocina de 02 hornillas de mesa, bobina de plástico, sacos de polipropileno y modulo prefabricado con accesorios.

Distrito: Chacayan - Helada

Hechos

Con fecha 15 de abril de 2007 a las 22:30 horas, a consecuencias del descenso de la temperatura manifestándose en heladas y friaje, que afectó en la salud de la población, principalmente en los niños y los ancianos ubicado en la localidad de Chacayan, distrito de Chacayan, provincia de Daniel Alcides Carrión.

Daños

- 424 personas afectadas

Acciones

El Comité Regional de Defensa Civil de Pasco realizó la evaluación de los daños y entregó apoyo logístico a las

familias damnificadas consistente en frazada de 1 ½ plaza, ropa, botas, raciones de alimento, agua mineral, modulo prefabricado con accesorios.

Distrito: Santa Ana de Tusi - Derrumbe

Hechos

Con fecha 05 de mayo de 2007 a las 02:00 horas, a consecuencias de las intensas precipitaciones pluviales, se produjo el derrumbe de paredes por la antigüedad de su construcción por ser de material rústico de la Institución Educativa N° 34188 "José María Arguedas" ubicado en la localidad de Ucuro, distrito de Santa Ana de Tusi, provincia de Daniel Alcides Carrión.

Daños

- 01 Centro Educativo destruido

Acciones

El Comité Regional de Defensa Civil de Pasco realizó la evaluación de los daños y entregó apoyo logístico a las autoridades de la Institución Educativa afectada y damnificada consistente en carpas familiares.

Distrito: Yanahuanca - Helada

Hechos

Con fecha 06 de noviembre de 2007 a las 03:30 horas, a consecuencias del descenso de la temperatura manifestándose en heladas y friaje, que afectó en la salud de la población, principalmente en los niños y los ancianos ubicado en la localidad de Rocco, distrito de Yanahuanca, provincia de Daniel Alcides Carrión.

Daños

- 130 personas afectadas

Acciones

El Comité Regional de Defensa Civil de Pasco realizó la evaluación de los daños y entregó apoyo logístico a las familias damnificadas consistente en frazada de 1 ½ plaza, ropa, botas, raciones de alimento.

PROVINCIA OXAPAMPA

Distrito: Puerto Bermúdez - Inundación

Hechos

Con fecha 10 de enero de 2007, se produjeron inundaciones por el desborde del río Pichis, a consecuencia de las intensas precipitaciones pluviales, afectando a los habitantes de las localidades de: Alto Pichis, Bajo Pichis y Centro Pichis, distrito Puerto Bermúdez

Daños

- 400 personas afectadas
- 368 personas damnificadas
- 02 personas fallecidas
- 80 viviendas urbanas afectadas
- 73 viviendas urbanas destruidas
- 01 kilómetro de carretera afectada
- 130 kilómetros de carretera destruida
- 600 hectáreas de terreno natural afectados
- 446 hectáreas de terreno natural destruidos
- 331 cabezas de otros animales perdidas

Acciones

El Comité Regional de Defensa Civil de Pasco realizó la evaluación de los daños y entregó apoyo logístico a las familias afectadas y damnificadas consistente en frazada de 1 ½ plaza, colchón de espuma de 1 plaza x 2 ½ pulgada, raciones de alimento, cocina de 02 hornillas



de mesa, bobina de plástico y carpa familiar.

Deslizamiento de Cerro Mirador en Oxapampa - Pasco

Hechos

El día domingo 31 de diciembre, a las 14:15 horas como consecuencia de intensas precipitaciones pluviales, se produjo el deslizamiento del cerro Mirador, en una extensión de 200 metros de altura por 100 metros de ancho, afectando en la Región (departamento) de Pasco a la localidad de Mesapata, distrito y Provincia de Oxapampa.

El Secretario Técnico del Comité Provincial de Defensa Civil de Oxapampa, informó que parte de la población de la localidad de Mesapata se encuentra en peligro por la ocurrencia de un nuevo deslizamiento de cerro.

Ubicación:

La zona de los deslizamientos se localizó en la localidad de Mesapata, del distrito y provincia de Oxapampa de la Región de Pasco,

Daños

93 personas afectadas
16 personas damnificadas
06 personas fallecidas
35 viviendas urbanas afectadas
06 viviendas urbanas destruidas

Acciones

Martes 02 Enero 2007

El Comité Provincial de Defensa Civil de Pasco, informó sobre las acciones realizadas teniendo: Realizó evaluación de daños preliminar y coordinó con el PRONAA de Pasco la atención a las familias afectadas y damnificadas.

Designó una comisión de especialistas a fin de realizar la evaluación de riesgo generado por el deslizamiento.

Miércoles 03 Enero 2007

El Director Regional de Defensa Civil de Pasco, se dirigió a la zona de emergencia a fin de asesorar a las autoridades del Comité Provincial autoridades del Comité Provincial de Defensa Civil de Oxapampa en la atención de la emergencia y entrega de ayuda humanitaria.

El Comité Provincial de Defensa Civil de Oxapampa, instaló a veinte familias afectadas en dos Albergues de las cuales 16 fueron ubicadas en el Estadio de Mesapata y 04 en el Colegio de Educación Secundaria de Mesapata.

PRONAA de Pasco apoyó con 62 kilos de alimentos y 01 galón de aceite para los albergues y brigadistas que realizan acciones de búsqueda de personas desaparecidas.

El Comité Provincial de Defensa Civil de Oxapampa, apoyó con un camión cisterna con agua para la atención de la población afectada.

Jueves 04 Enero 2007

El Comité Provincial de Defensa Civil de Oxapampa, reubicó a más familias en los Albergues siendo un total de 41 familias, (21 instaladas en el Estadio de Mesapata, 10 en el Colegio de Educación Secundaria de Mesapata y 10 en viviendas de familiares).

La Policía Nacional del Perú de Pasco dispuso de 02

efectivos en la zona de emergencia.

El Comité Provincial de Defensa Civil de Oxapampa, dispuso de un camión cisterna con agua para la atención de la población afectada.

El Comité Regional de Defensa Civil de Pasco a través de la Dirección Regional de Salud de Pasco realizó acciones de vigilancia epidemiológica post emergencia, en atención a la población afectada.

El Director Regional de Defensa Civil de Pasco y personal del Comité Regional de Defensa Civil de Pasco, visitaron la zona de emergencia a para asesorar al Comité Provincial de Defensa Civil de Oxapampa en la atención de la emergencia y entrega de ayuda humanitaria.

Viernes 05 Enero 2007

El Secretario Técnico del Comité Provincial de Oxapampa, Sr. Julio Romero, informó que a las 14:00 horas aproximadamente se encontró el cadáver de Jesús Lazo Ñaña de 25 años de edad desaparecido en la localidad de Mesapata; se dispuso que personal del Hospital de Mesapata, Policía Nacional y Fiscalía, se constituyan en la zona para el levantamiento de cadáveres.

El Secretario Técnico del Comité Provincial de Defensa Civil de Oxapampa, informó la salida de alimentos de PRONAA de Huancayo, para la atención de la población afectada; estimando su llegada para el día 06 de enero en horas de la tarde

El Director Regional de Defensa Civil de Pasco, visitó la zona de emergencia para asesorar a las autoridades del Comité Provincial de Defensa Civil de Oxapampa en la atención de la emergencia.

Se dispuso un vuelo de reconocimiento y evaluación de riesgo en Helicóptero BELL - 212, para el día 06 de enero a 11:30 horas.

Domingo 07 Enero 2007

Personal del Comité Provincial de Defensa Civil de Oxapampa y GIRED (Grupo de Intervención Rápida del INDECI), con el apoyo de un Helicóptero BELL - 212 de la PNP, procedente de Tingo María, horas 09:30, realizaron un vuelo de reconocimiento y evaluación de riesgo en las localidades de Mesapata, Villa Rica, Huancabamba y San Carlos del distrito y provincia de Oxapampa en la región (Departamento) de Pasco.

Distrito: Pozuzo - Derrumbe de cerro

Hechos

Con fecha 10 de febrero de 2007, a consecuencias de las intensas precipitaciones pluviales, se produjo el derrumbe del cerro Huampal, ubicado en la localidad de Yulitunqui, perteneciente al distrito de Pozuzo, provincia de Oxapampa.

Daños

La carretera que une la localidad de Yulitunqui con el distrito de Pozuzo interrumpida en varios tramos. 1.2 kilómetro de carreteras destruidas.

Acciones

El Comité Distrital de Defensa Civil de Pozuzo se reunió con las autoridades locales a fin de formar comisiones de trabajo.

Se realizó la evaluación de daños.



Se entregó ayuda humanitaria a la población afectada consistente en carretillas, picos y palas, combustible consistente en petróleo diesel y soga de nylon.

El Jefe del INDECI, se hizo presente en la zona afectada, realizando un vuelo de reconocimiento a fin de tomar las medidas preventivas y proteger a la población en caso de agravarse el problema y ocurrir un evento destructor.

PROVINCIA PASCO

Distrito: San Francisco de Asís de Yarusyacan - Lluvia fuerte

Hechos

El 12 de febrero de 2007 a las 03:00 horas, se produjeron intensas lluvias pluviales, afectando a personas de la localidad de Yarusyacan, distrito San Francisco de Asís de Yarusyacan.

Daños

06 personas damnificadas
01 persona herida
01 viviendas urbanas destruidas

Acciones

El Comité Regional de Defensa Civil de Pasco realizó la evaluación de los daños y entregó apoyo logístico a las familias damnificadas consistente en frazada de 1 ½ plaza, camas plegables, raciones de alimento, cocina de 02 hornillas de mesa, bidón de plástico de 15 lts y calamina galvanizado corrugado de 1.8 mts.

Distrito: Yanacancha - Lluvia fuerte

Hechos

Con fecha 20 de febrero de 2007 a las 15:00 horas, se produjeron lluvias fuertes, afectando a personas de la localidad del AA.HH. Víctor Raúl Haya de la Torre, distrito Yanacancha.

Daños

03 personas afectadas
01 vivienda urbana afectada

Acciones

El Comité Regional de Defensa Civil de Pasco realizó la evaluación de los daños y entregó apoyo logístico a las familias afectadas consistente en frazada de 1 ½ plaza, camas plegables, colchón de espuma de 4 pulgada, raciones de alimento, balde de plástico de 15 lts y calamina galvanizado corrugado de 1.8 mts.

Distrito: S. Fco. de A. de Yarusyacan - Deslizamiento

Hechos

El día 31 de marzo del 2007, a las 19:00 horas como consecuencia de intensas precipitaciones pluviales, se produjo el deslizamiento del cerro trayendo consigo piedras y lodos, causando peligro en la población de la localidad de Batanchaca generando alto riesgo de peligro por la ocurrencia de un nuevo deslizamiento de cerro.

Ubicación:

La zona de los deslizamientos se localizó en la localidad de Batanchaca, del distrito San Francisco de Asís de Yarusyacan y provincia de Pasco de la Región de

Pasco.

Daños

20 viviendas urbanas destruidas

Acciones

El Comité Regional de Defensa Civil de Pasco realizó la evaluación de los daños y entregó apoyo logístico a las familias afectadas consistente en frazada de 1 ½ plaza, camas plegables, colchón de espuma de 4 pulgada, carpa familiar (5 personas) techo azul, cocina 2 hornillas de mesa, balde de plástico de 15 lts.

Distrito: Yanacancha - Lluvia fuerte

Hechos

El 24 de diciembre de 2007 a las 20:00 horas, se produjeron intensas lluvias, afectando una vivienda en la localidad de Huallamayo, distrito Paucartambo.

Daños

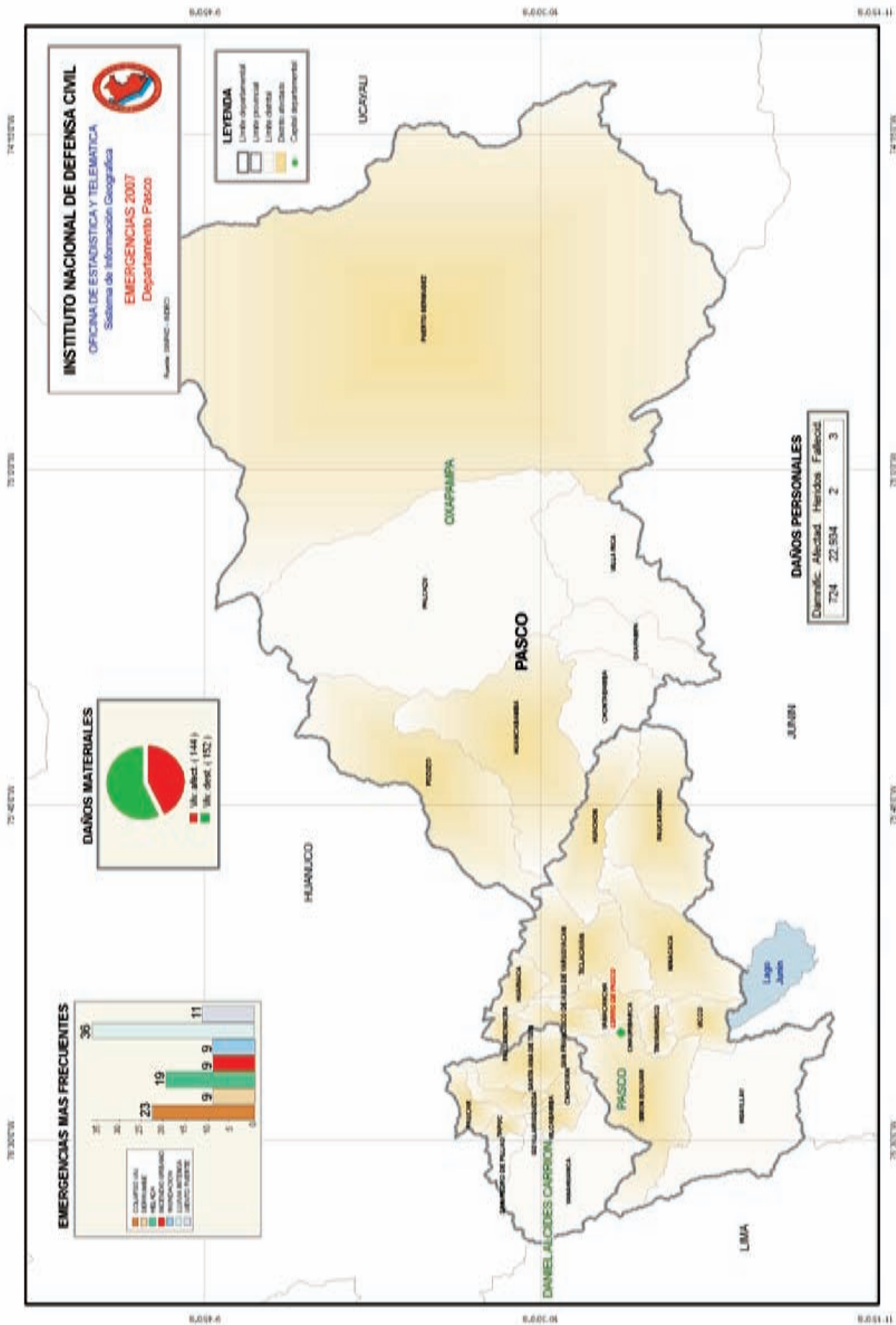
01 vivienda urbana afectada

Acciones

El Comité Regional de Defensa Civil de Pasco realizó la evaluación de los daños y entregó apoyo logístico a las familias afectadas consistente en frazada de 1 ½ plaza y bobina de plástico.

Fuente: SINPAD - COEN - INDECI

Elaboración: Oficina de Estadística y Telemática del INDECI



DEPARTAMENTO DE PASCO



DERRUMBE DE CERRO - DISTRITO POZUZO - PROV. OXAPAMPA - DPTO. DE PASCO - 10 - 02 - 2007



DERRUMBE DE CERRO - DISTRITO POZUZO - PROV. OXAPAMPA - DPTO. DE PASCO - 10 - 02 - 2007

**4.3.20 DEPARTAMENTO DE PIURA**

En el departamento de Piura han ocurrido según el reporte del SINPAD, 271 emergencias siendo las principales:

PROVINCIA AYABACA**Distrito: Ayabaca - Viento fuerte****Hechos**

El 27 de febrero de 2007 a las 06:00 horas, se produjeron vientos fuertes afectando viviendas y a personas, en la localidad de Socchabamba, distrito Ayabaca.

Daños

23 personas afectadas
05 viviendas urbanas afectadas

Acciones

El Comité Regional de Defensa Civil de Piura realizó la evaluación de los daños y entregó apoyo logístico a las familias damnificadas consistente en bobinas de plástico y calamina galvanizado corrugado de 1.8 mts.

Distrito: Montero - Inundación**Hechos**

El 01 de marzo de 2007, se produjo una inundación, a consecuencia de las fuertes lluvias, afectando viviendas, locales públicos y pobladores, en la localidad de Aradas de Chonta, distrito Montero.

Daños

1508 personas afectadas
23 personas damnificadas
02 centros de atención de salud afectados
02 centros educativos afectados
305 viviendas urbanas afectadas
05 viviendas urbanas destruidas

Acciones

El Comité Regional de Defensa Civil de Piura realizó la evaluación de los daños y entregó apoyo logístico a las familias afectadas y damnificadas consistente en raciones de alimento, bobina de plástico y calamina galvanizado corrugado de 1.8 mts.

Distrito: Ayabaca - Colapso de vivienda**Hechos**

El 14 de marzo de 2007, se produjo el colapso de varias viviendas, a consecuencia de las fuertes precipitaciones pluviales, en la localidad de Chocan, distrito Ayabaca.

Daños

15 personas afectadas
27 personas damnificadas
03 viviendas urbanas afectadas
06 viviendas urbanas destruidas

Acciones

El Comité Regional de Defensa Civil de Piura realizó la evaluación de los daños y entregó apoyo logístico a las familias afectadas y damnificadas consistentes en frazada, colchón de espuma de 1 ½ plaza x 2 ½ pulgada, raciones de alimento, utensilios, bobina de plástico y calaminas.

Distrito: Jili - Lluvia fuerte**Hechos**

El 16 de marzo de 2007 a las 06:00 horas, se produjeron intensas lluvias, afectando viviendas y personas, en la

localidad de Jili, distrito Jili.

Daños

1080 personas afectadas
212 personas damnificadas
252 viviendas urbanas afectadas
53 viviendas urbanas destruidas

Acciones

El Comité Regional de Defensa Civil de Piura realizó la evaluación de los daños y entregó apoyo logístico a las familias afectadas y damnificadas consistente en frazadas, raciones de alimento, bobina de plástico, y calaminas.

Distrito: Pacaipampa - Lluvia fuerte**Hechos**

El 12 de abril de 2007, se registraron lluvias fuertes, afectando viviendas, locales públicos y personas, en la localidad de Pacaipampa, distrito Pacaipampa.

Daños

200 personas damnificadas
01 centro de atención de salud afectado
03 centros educativos afectados
03 kilómetros de carreteras afectadas
82 hectáreas de cultivos de maíz perdidas
100 cabezas de porcino perdidas

Acciones

El Comité Regional de Defensa Civil de Piura realizó la evaluación de los daños y entregó apoyo logístico a las familias damnificadas consistente en calaminas.

Distrito: Ayabaca - Viento fuerte**Hechos**

El 26 de junio de 2007 a las 06:00 horas, se produjeron vientos fuertes afectando viviendas y a personas, en la localidad de Suyupampa Centro, distrito Ayabaca.

Daños

16 personas damnificadas
04 viviendas urbanas destruidas
01 kilómetro de carretera afectada
13 cabezas de otros animales afectados

Acciones

El Comité Regional de Defensa Civil de Piura realizó la evaluación de los daños y entregó apoyo logístico a las familias damnificadas consistente en frazada de 1 ½ plaza, raciones de alimento, utensilios, cocina de 02 hornillas de mesa, módulos prefabricados y calamina galvanizado corrugado de 1.8 mts.

Distrito: Lagunas - Helada**Hechos**

Con fecha 02 de junio de 2007, se registraron bajas temperaturas, en las localidades de: Huacas Alto, Salvia, San Juan y Tapul, distrito Lagunas.

Daños

441 personas afectadas

Acciones

El Comité Regional de Defensa Civil de Piura realizó la evaluación de los daños y entregó apoyo logístico a las familias afectadas consistente en ropa y frazada de 1 ½ plaza.

PROVINCIA HUANCABAMBA**Distrito: Huarmaca - Incendio urbano****Hechos**

Con fecha 19 de enero de 2007, se registró incendio de viviendas, en la localidad de Jacapampa, distrito Huarmaca.

**Daños**

140 personas afectadas
02 viviendas urbanas afectadas

Acciones

El Comité Regional de Defensa Civil de Piura realizó la evaluación de los daños y entregó apoyo logístico a las familias afectadas consistente en ropa, colchas, cama plegable de 1 plaza y calaminas

Distrito: El Carmen de la Frontera - Incendio urbano

El 23 de enero de 2007, se produjo un incendio de una vivienda ubicada en la localidad del Tambillo, distrito el Carmen de la Frontera.

Daños

21 personas afectadas
04 viviendas urbanas afectadas

Acciones

El Comité Regional de Defensa Civil de Piura realizó la evaluación de los daños y entregó apoyo logístico a las familias afectadas y damnificadas consistentes en ropa, gamela de plástico, bidones de plástico, balde plástico, bobina de plástico, olla de aluminio N° 26 y calaminas.

Distrito: Lalaquiz - Helada**Hechos**

Con fecha 01 de junio de 2007, se registro temperaturas bajas, a consecuencia de las fuertes heladas, afectando las localidades de: Ambuñique, El Arrayan, Capasho, La Laguna, Lomamarca, Mallan, Payaca, Sambe, Tambo Grande y Yipta, distrito Lalaquiz.

Daños

383 personas afectadas

Acciones

El Comité Regional de Defensa Civil de Piura realizó la evaluación de los daños y entregó apoyo logístico a las familias afectadas consistente en ropa y frazada de 1 ½ plaza.

PROVINCIA MORROPÓN**Distrito: Chulucanas - Lluvia fuerte****Hechos**

Con fecha 21 de enero de 2007, se registró intensas lluvias, afectando a la población y viviendas, en la localidad de Chulucanas, distrito Chulucanas.

Daños

179 personas afectadas
39 viviendas urbanas afectadas

Acciones

El Comité Regional de Defensa Civil de Piura realizó la evaluación de los daños y entregó apoyo logístico a las familias afectadas consistente en plástico.

Distrito: Salitral - Lluvia fuerte**Hechos**

El 23 de enero de 2007, se produjo lluvias fuertes, afectando viviendas y personas, en la localidad de Serran, distrito Salitral.

Daños

20 personas afectadas
06 viviendas urbanas afectadas

Acciones

El Comité Regional de Defensa Civil de Piura realizó la evaluación de los daños y entregó apoyo logístico a las familias afectadas consistente en calamina galvanizado corrugado de 1.8 mts.

Distrito: La Matanza - Viento fuerte**Hechos**

El 27 de enero de 2007, se produjo vientos fuertes, afectando a varias viviendas, en la localidad La Matanza, distrito La Matanza.

Daños

30 personas afectadas
06 viviendas urbanas afectadas

Acciones

El Comité Regional de Defensa Civil de Piura realizó la evaluación de los daños y entregó apoyo logístico a las familias afectadas consistente en calamina galvanizado corrugado de 1.8 mts.

Distrito: Yamango - Lluvia fuerte**Hechos**

El 12 de marzo de 2007, se produjo lluvias fuertes, afectando viviendas y personas, en la localidad de Yamango, distrito Yamango.

Daños

1100 personas afectadas
220 viviendas urbanas afectadas

Acciones

El Comité Regional de Defensa Civil de Piura realizó la evaluación de los daños y entregó apoyo logístico a las familias afectadas consistente en bobina de plástico.

Distrito: Morropón - Inundación**Hechos**

El 13 de marzo de 2007, se produjo inundación de varias viviendas, a consecuencia de las fuertes precipitaciones pluviales, en la localidad de Chulucanas, distrito Chulucanas.

Daños

760 personas afectadas
152 viviendas urbanas afectadas

Acciones

El Comité Regional de Defensa Civil de Piura realizó la evaluación de los daños y entregó apoyo logístico a las familias afectadas consistente en bobina de plástico.

Distrito: Chulucanas - Lluvia fuerte**Hechos**

El 22 de enero de 2007, se produjeron lluvias fuertes, afectando a una vivienda, en la localidad de Huapalas, distrito Chulucanas.

Daños

04 personas afectadas
01 vivienda urbana afectada

Acciones

El Comité Regional de Defensa Civil de Piura realizó la evaluación de los daños y entregó apoyo logístico a las familias afectadas consistente en bobina de plástico.

PROVINCIA PAITA**Distrito: Paita - Colapso de vivienda****Hechos**

El 27 de enero de 2007, se registró el colapso de de una vivienda, en la localidad de Paita, distrito Paita.

Daños

105 personas afectadas
05 personas damnificadas
21 viviendas urbanas afectadas
01 viviendas urbanas destruidas

Acciones

El Comité Regional de Defensa Civil de Piura realizó la

evaluación de los daños y entregó apoyo logístico a las familias afectadas y damnificadas consistentes en raciones de alimento y modulo prefabricado con accesorios.

Distrito: Paita - Deslizamiento**Hechos**

Con fecha 28 de enero de 2007, a consecuencias de las intensas precipitaciones pluviales, se produjo el deslizamiento de cerro, ubicado en la localidad de Paita, distrito de Paita, provincia de Paita.

Daños

105 personas afectadas
21 viviendas urbanas afectadas

Acciones

El Comité Regional de Defensa Civil de Piura realizó la evaluación de los daños y entregó apoyo logístico a las familias afectadas consistente en balde de plástico, bidón sanzon de 140 lts con tapa, utensilios, gamela de plástico y calamina galvanizado corrugado de 1.8 mts.

PROVINCIA PIURA**Distrito: Las Lomas - Viento fuerte****Hechos**

El 27 de enero de 2007, se registro vientos fuertes, afectando a varias viviendas, en la localidad de Las Lomas, distrito Las Lomas.

Daños

80 personas afectadas
15 viviendas urbanas afectadas

Acciones

El Comité Regional de Defensa Civil de Piura realizó la evaluación de los daños y entregó apoyo logístico a las familias afectadas consistente en bobina de plástico.

Distrito: Las Lomas - Lluvia fuerte**Hechos**

El 13 de febrero de 2007, se produjo lluvias fuertes, afectando viviendas y pobladores, en la localidad de Pueblo Nuevo de Pampa Elera, distrito Las Lomas.

Daños

45 personas afectadas
09 viviendas urbanas afectadas

Acciones

El Comité Regional de Defensa Civil de Piura realizó la evaluación de los daños y entregó apoyo logístico a las familias afectadas consistente en bobina de plástico.

Distrito: Tambo Grande - Viento fuerte

El 24 de febrero de 2007, se registro vientos fuertes, afectando a varias viviendas, en la localidad de Jesús del Valle, distrito Tambo Grande.

Daños

17 personas afectadas
03 viviendas urbanas afectadas

Acciones

El Comité Regional de Defensa Civil de Piura realizó la evaluación de los daños y entregó apoyo logístico a las familias afectadas y damnificadas consistente en calamina galvanizado corrugado de 1.8 mts.

Distrito: Tambo Grande - Viento fuerte**Hechos**

El 05 de marzo de 2007, se produjo vientos fuertes, afectando viviendas y pobladores, en la localidad de

Locuto, distrito Tambo Grande.

Daños

15 personas afectadas
01 persona herida
03 viviendas urbanas afectadas

Acciones

El Comité Regional de Defensa Civil de Piura realizó la evaluación de los daños y entregó apoyo logístico a las familias afectadas consistente en balde de plástico y calamina galvanizado corrugado de 1.8 mts.

Distrito: Cura Mori - Inundación**Hechos**

El 10 de marzo de 2007, se produjo una inundación, afectando viviendas, a consecuencia de las fuertes precipitaciones pluviales, en la localidad de Cucungara, distrito Cura Mori.

Daños

400 personas afectadas
80 viviendas urbanas afectadas

Acciones

El Comité Regional de Defensa Civil de Piura realizó la evaluación de los daños y entregó apoyo logístico a las familias afectadas consistente en sacos de polietileno.

PROVINCIA SECHURA**Distrito: Sechura - Viento fuerte****Hechos**

El 04 de febrero de 2007 a las 22:30 horas, se registro vientos fuertes, afectando a varias viviendas, en la localidad de Sechura, distrito Sechura.

Daños

07 personas afectadas
05 personas damnificadas
01 persona herida
01 viviendas urbanas afectadas
01 viviendas urbanas destruidas

Acciones

El Comité Regional de Defensa Civil de Piura realizó la evaluación de los daños y entregó apoyo logístico a las familias afectadas y damnificadas consistentes en cama plegable, ropa, gamela de plástico, bidones de plástico, balde plástico, utensilios, bobina de plástico, cocina de 2 hornillas, olla de aluminio y calaminas.

PROVINCIA TALARA**Distrito: Mancora - Incendio Urbano****Hechos**

El 30 de enero de 2007, se produjo un incendio de una vivienda ubicada en la localidad de Mancora, distrito Mancora.

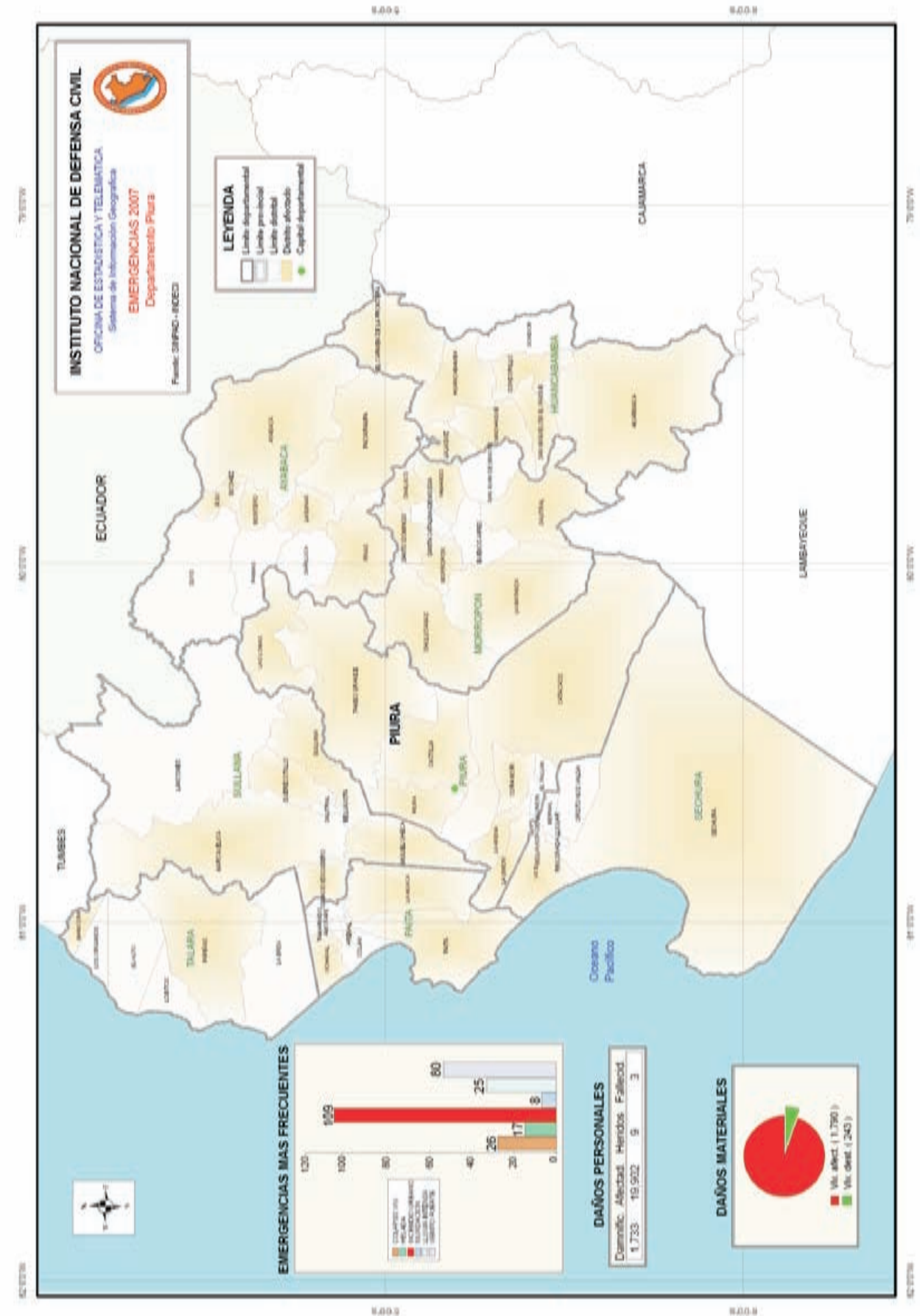
Daños

11 personas damnificadas
02 viviendas urbanas destruidas

Acciones

El Comité Regional de Defensa Civil de Piura realizó la evaluación de los daños y entregó apoyo logístico a las familias afectadas y damnificadas consistentes en colchón de espuma, ropa, gamela de plástico, cocina de 2 hornillas, utensilios, bidón de plástico baldes plástico, frazadas, mosquitero, olla de aluminio y modulo prefabricado con accesorios.

Fuente: SINPAD - COEN - INDECI
Elaboración: Oficina de Estadística y Telemática del INDECI



**4.3.21 DEPARTAMENTO DE PUNO**

Puno, es otro departamento que registra un alto número de eventos, registra 328 emergencias, que representa el 7.23% del total nacional, registrando 103,825 personas afectadas que representa el 6.24% del total nacional, y corresponde mayormente a las heladas y friaje, a continuación se describe las principales emergencias:

PROVINCIA AZÁNGARO**Distrito: Arapa - Helada****Hechos**

Con fecha 07 de enero de 2007, se registraron bajas temperaturas, a consecuencia de las fuertes heladas, afectando a la población, en la localidad de Santa María, distrito Arapa.

Daños

1300 personas afectadas

Acciones

El Comité Regional de Defensa Civil de Puno realizó la evaluación de los daños y entregó apoyo logístico a las familias afectadas consistente en ropa, frazada de 1 ½ plaza y raciones de alimento.

Distrito: Muñani - Incendio urbano**Hechos**

El 15 de febrero de 2007 a las 11:00 horas, se produjo un incendio, afectando a varias viviendas, en la localidad de Toma, distrito Muñani.

Daños

28 personas damnificadas
03 viviendas urbanas destruidas

Acciones

El Comité Regional de Defensa Civil de Puno realizó la evaluación de los daños y entregó apoyo logístico a las familias damnificadas consistente en frazadas, colchones de espuma, camas, raciones de alimento, cocina de 02 hornilla de mesa, bidones sansón y calaminas

Distrito: Muñani - Viento fuerte**Hechos**

Con fecha 15 de febrero de 2007 a las 19:00 horas, se produjeron vientos fuertes, afectando a viviendas y habitantes, en la localidad de Odra Ordiga, distrito Muñani.

Daños

153 personas damnificadas
23 viviendas urbanas destruidas

Acciones

El Comité Regional de Defensa Civil de Puno realizó la evaluación de los daños y entregó apoyo logístico a las familias damnificadas consistente en frazadas, colchones, raciones de alimento, cocinas, kit de higiene, baldes de plástico y calaminas

Distrito: San Juan de Salinas - Inundación**Hechos**

Con fecha 08 de marzo de 2007 a las 10:00 horas, se produjo una inundación, consecuencia de las fuertes lluvias, afectando a la población y viviendas, en CP de Asillo Salinas, distrito San Juan de Salinas.

Daños

29 personas damnificadas
10 viviendas urbanas destruidas

Acciones

El Comité Regional de Defensa Civil de Puno realizó la

evaluación de los daños y entregó apoyo logístico a las familias afectadas consistente en ropa, frazada de 1 ½ plaza, colcha de 1 ½ plaza y balde plástico de 15 lts.

Distrito: Asilo - Viento fuerte**Hechos**

El 20 de marzo de 2007, se registraron vientos fuertes, afectando a la población, en la localidad de Asilo, distrito Asilo.

Daños

159 personas afectadas
36 viviendas urbanas afectadas

Acciones

El Comité Regional de Defensa Civil de Puno realizó la evaluación de los daños y entregó apoyo logístico a las familias afectadas consistente en calamina galvanizado corrugado de 1.8 mts.

PROVINCIA CARABAYA**Distrito: San Gabán - Explosión****Hechos**

Con fecha 15 de febrero de 2007, se registró la explosión de un grifo de combustible, afectando a varias viviendas, en la localidad de Manoa, distrito San Gabán.

Daños

128 personas damnificadas
05 personas heridas
32 viviendas urbanas destruidas

Acciones

El Comité Regional de Defensa Civil de Puno realizó la evaluación de los daños y entregó apoyo logístico a las familias damnificadas consistente en frazada de 1 ½ plaza, cama plegable de lona de 1 plaza, raciones de alimento, cocina de 02 hornilla de mesa y carpa familiar.

PROVINCIA EL COLLAO**Distrito: Pilcuyo - Viento fuerte****Hechos**

El 23 de febrero de 2007 a las 07:00 horas, se produjeron vientos fuertes, afectando a viviendas y habitantes, en la localidad de Pilcuyo, distrito Pilcuyo.

Daños

80 personas afectadas
01 persona herida
13 viviendas urbanas afectadas

Acciones

El Comité Regional de Defensa Civil de Puno realizó la evaluación de los daños y entregó apoyo logístico a las familias afectadas consistente en ropa, frazadas, camas plegables, colchones, raciones de alimento, utensilios, carpa familiar y calaminas galvanizadas.

Distrito: Pilcuyo - Viento fuerte**Hechos**

Con fecha 06 de abril de 2007, se produjeron fuertes vientos, afectando a la población y viviendas, en la localidad de Pilcuyo, distrito Pilcuyo.

Daños

28 personas afectadas
19 personas damnificadas
03 viviendas urbanas afectadas
03 viviendas urbanas destruidas

Acciones

El Comité Regional de Defensa Civil de Puno realizó la evaluación de los daños y entregó apoyo logístico a las familias afectadas y damnificadas consistente en ropa, frazada de 1 ½ plaza, cama plegable de lona de 1 plaza,



raciones de alimento, bidón sansón de 140 lts con tapa y calamina galvanizado corrugado de 1.8 mts.

PROVINCIA LAMPA**Distrito: Cabanilla - Incendio urbano****Hechos**

El 08 de enero de 2007 a las 08:00 horas, se produjo un incendio, afectando a varias viviendas, en la localidad de Miraflores, distrito Cabanilla.

Daños

10 personas afectadas
02 viviendas urbanas destruidas

Acciones

El Comité Regional de Defensa Civil de Puno realizó la evaluación de los daños y entregó apoyo logístico a las familias damnificadas consistente en frazadas, colchones, camas plegables, raciones de alimento, cocina de 02 hornillas y calaminas.

Distrito: Lampa - Incendio urbano**Hechos**

El 04 de marzo de 2007 a las 08:00 horas, se produjo un incendio, afectando a varias viviendas, en CP Huayta y Lezorana, distrito Lampa.

Daños

36 personas damnificadas
07 viviendas urbanas destruidas

Acciones

El Comité Regional de Defensa Civil de Puno realizó la evaluación de los daños y entregó apoyo logístico a las familias damnificadas consistente en frazadas, colchones, camas, raciones de alimento, cocina de 02 hornillas, bidones y calaminas.

Distrito: Lampa - Deslizamiento**Hechos**

Con fecha 06 de marzo de 2007, a las 18:00 horas, se produjeron lluvias fuertes, provocando deslizamientos afectando a viviendas y personas, en la CC de Caracara, distrito Lampa.

Daños

45 personas damnificadas
08 viviendas urbanas afectadas

Acciones

El Comité Regional de Defensa Civil de Puno realizó la evaluación de los daños y entregó apoyo logístico a las familias damnificadas consistente en ropa, frazada de 1 ½ plaza, colcha de 1 ½ plaza y calamina galvanizado corrugado de 1.8 mts.

Distrito: Lampa - Helada**Hechos**

El 08 de mayo de 2007, se registraron bajas temperaturas, a consecuencia de las fuertes heladas, afectando a la población, en las localidades de: Cantería, Coachico, Chañocahua Central, Lampa, Moquegache Japo, Pias, Pucarini, San Félix Calistia, Tumaruma y Tusini Chico, distrito Lampa.

Daños

1250 personas afectadas

Acciones

El Comité Regional de Defensa Civil de Puno realizó la evaluación de los daños y entregó apoyo logístico a las familias afectadas consistente en ropa, frazada de 1 ½ plaza y raciones de alimento.

Distrito: Lampa - Inundación**Hechos**

Con fecha 20 de marzo de 2007 a las 17:00 horas, se produjo una inundación, consecuencia de las fuertes lluvias, afectando a la población y viviendas, en la localidad de Orcco Huayta, distrito Lampa.

Daños

130 personas afectadas
28 viviendas urbanas afectadas

Acciones

El Comité Regional de Defensa Civil de Puno realizó la evaluación de los daños y entregó apoyo logístico a las familias afectadas consistente en ropa, frazada de 1 ½ plaza y balde plástico de 15 lts.

Distrito: Lampa - Inundación**Hechos**

El 30 de marzo de 2007, se produjo una inundación, consecuencia de las intensas lluvias, afectando viviendas y personas, en la localidad de Lampa, distrito Lampa.

Daños

107 personas afectadas
20 viviendas urbanas afectadas

Acciones

El Comité Regional de Defensa Civil de Puno realizó la evaluación de los daños y entregó apoyo logístico a las familias afectadas consistente en ropa, frazada de 1 ½ plaza y balde plástico de 15 lts.

PROVINCIA MELGAR**Distrito: Cupi - Inundación****Hechos**

Con fecha 09 de enero de 2007, se produjo la inundación que afectó varias viviendas, en la localidad de Cupi, distrito Cupi.

Daños

22 personas afectadas
05 viviendas urbanas afectadas

Acciones

El Comité Regional de Defensa Civil de Puno realizó la evaluación de los daños y entregó apoyo logístico a las familias afectadas consistente en frazada de 1 ½ plaza, cocina de 02 hornilla de mesa y balde plástico de 15 lts.

Distrito: Cupi - Inundación**Hechos**

Con fecha 06 de marzo de 2007, se produjo la inundación que afectó varias viviendas, en el Barrio Mateo Pumacachu de la localidad de Llalli, distrito Llalli.

Daños

70 personas damnificadas
14 viviendas urbanas destruidas

El Comité Regional de Defensa Civil de Puno realizó la evaluación de los daños y entregó apoyo logístico a las familias damnificadas consistente en frazadas, colchones, camas plegables, colchas, raciones de alimento, cocina de 02 hornillas, bidones sansón y calaminas.

Distrito: Macari - Inundación**Hechos**

El 27 de marzo de 2007, se produjo una inundación, afectando a la población y viviendas, en la localidad de Macari, distrito Macari.

Daños

38 personas damnificadas
08 viviendas urbanas destruidas



Acciones

El Comité Regional de Defensa Civil de Puno realizó la evaluación de los daños y entregó apoyo logístico a las familias damnificadas consistente en ropa, frazada, colchones, raciones de alimento, bidón sansón de 140 litros con tapa y calaminas.

PROVINCIA PUNO

Distrito: Coata - Inundación

Hechos

Con fecha 10 de marzo de 2007 a las 21:40 horas, se produjo el desborde y crecida del caudal del río Coata, afectando a viviendas y la población, en la localidad de Coata, distrito Coata.

Daños

- 155 personas afectadas
- 31 viviendas urbanas afectadas

Acciones

El Comité Regional de Defensa Civil de Puno realizó la evaluación de los daños y entregó apoyo logístico a las familias afectadas consistente en ropa, frazada de 1 ½ plaza y kit de higiene.

Distrito: Coata - Crecida de río

Hechos

El 09 de enero de 2007, se produjo la crecida y desborde del río Coata, en la localidad de Coata, distrito Coata.

Daños

- 120 hectáreas de pasto cultivados afectados

Acciones

El Comité Regional de Defensa Civil de Puno realizó la evaluación de los daños y entregó apoyo logístico para los trabajos realizados consistente en bota de jebes, herramienta y saco de polietileno.

Distrito: Tiquillaca - Inundación

Hechos

Con fecha 23 de febrero de 2007 a las 16:00 horas, se produjo inundación afectando a la población, en la localidad de Tiquillaca, distrito Tiquillaca.

Daños

- 389 personas afectadas
- 79 viviendas urbanas afectadas

Acciones

El Comité Regional de Defensa Civil de Puno realizó la evaluación de los daños y entregó apoyo logístico a las familias afectadas consistente en colcha y frazadas

PROVINCIA SAN ANTONIO DE PUTINA

Desembalse de la Laguna Chaupi Orco en el distrito Sina

Ubicación

Las localidades de Koriwara y Potoni del distrito de Sina, se encuentran ubicados en la provincia de San Antonio de Putina.

Hechos

El 15 de mayo de 2007, se produjo desprendimiento de nieve y rocas del nevado Chaupi Orco, ocasionando el desembalse de la laguna Chaupi Orco Saluyo, ocasionando un huayco en la quebrada del cauce del río Grande, destruyendo viviendas y vías de comunicación de las comunidades de Potoni y koriwara.

Daños

- 75 personas afectadas
- 10 personas damnificadas
- 01 centro educativo afectado
- 02 viviendas urbanas destruidas
- 15 viviendas urbanas afectadas

- 01 centro educativo afectado
- 02 kilómetros de carreteras destruidas
- 05 puentes destruidos
- 06 hectáreas de terrenos de cultivos destruidos

Acciones

El Comité Regional de Defensa Civil de Puno realizó la evaluación de los daños y entregó apoyo logístico a las familias afectadas y damnificadas consistente en herramientas, raciones de alimento, utensilios, cocina de 02 hornilla de mesa y modulo prefabricado con accesorios.

PROVINCIA SANDIA

Distrito: Sandia - Deslizamiento

Hechos

Con fecha 06 de marzo de 2007, a las 05:00 horas, se produjeron lluvias fuertes, provocando deslizamientos afectando a viviendas y personas, en la CC Laqueque, Llamani Pata y Apabuco, distrito Sandia.

Daños

- 34 personas damnificadas
- 06 viviendas urbanas destruidas

Acciones

El Comité Regional de Defensa Civil de Puno realizó la evaluación de los daños y entregó apoyo logístico a las familias damnificadas consistente en ropa, frazadas, camas plegables, colchones, raciones de alimentos, cocinas, utensilios, gamelas, kit de higiene, kit de alumbrado, ollas de aluminio, bidones y calaminas.

Distrito: San Juan del Oro - Huayco

Hechos

Con fecha 12 de mayo de 2007 a las 04:50 horas, se produjo desprendimiento de tierra y piedras, a consecuencia de las lluvias intensas, afectando a la población y viviendas, en las localidades de: Quispicanchis, San Juan del Oro y Yanamayo, distrito San Juan del Oro.

Daños

- 479 personas damnificadas
- 90 viviendas urbanas destruidas

Acciones

El Comité Regional de Defensa Civil de Puno realizó la evaluación de los daños y entregó apoyo logístico a las familias damnificadas consistente en ropa, frazada, colchones, raciones de alimento, cocina de 02 hornilla de mesa, bidón sansón de 140 lts con tapa y calaminas

PROVINCIA YUNGUYO

Distrito: Yunguyo - Viento fuerte

Hechos

El 05 de febrero de 2007, se produjo vientos fuertes, afectando a varias viviendas, en la localidad de Sanquira Machacuyo, distrito Yunguyo.

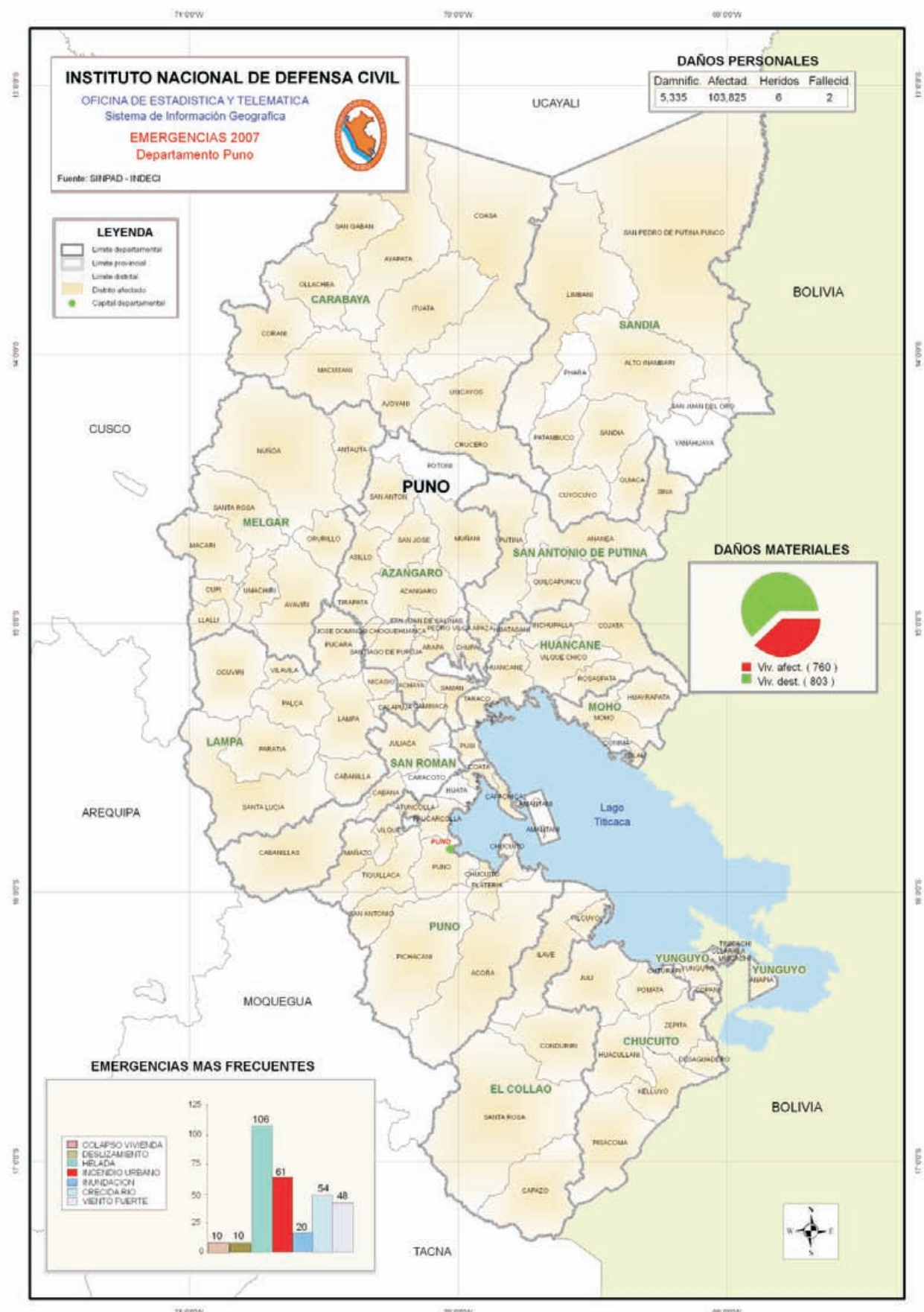
Daños

- 79 personas damnificadas
- 18 viviendas urbanas destruidas

Acciones

El Comité Regional de Defensa Civil de Puno realizó la evaluación de los daños y entregó apoyo logístico a las familias damnificadas consistente en ropa, frazada de 1 ½ plaza, raciones de alimento, cocina de 02 hornilla de mesa, balde plástico de 15 lts y calamina galvanizadas.

Fuente: SINPAD – COEN – INDECI
Elaboración: Oficina de Estadística y Telemática del INDECI



**4.3.22 DEPARTAMENTO DE SAN MARTÍN**

En el departamento de San Martín han ocurrido según el reporte del SINPAD, 122 emergencias siendo las principales:

PROVINCIA BELLAVISTA**Distrito: Bajo Biavo - Incendio urbano**
Hechos

Con fecha 27 de noviembre de 2007, se produjo un incendio, en la localidad de Valparaíso, distrito Bajo Biavo.

Daños

14 personas damnificadas
02 viviendas urbanas destruidas

Acciones

La Dirección Regional de Defensa Civil de San Martín realizó la evaluación de los daños y entregó apoyo logístico a las familias damnificadas consistente en ropa, camas plegables, raciones de alimento, utensilios, bidones, sacos de polipropileno y calaminas.

PROVINCIA EL DORADO**Distrito: San José de Sisa - Incendio urbano**
Hechos

El 25 de septiembre de 2007, se registró un incendio de una vivienda, en la localidad de Chontal Shuchshuyacu, distrito San José de Sisa.

Daños

06 personas damnificadas
01 vivienda urbana destruida

Acciones

La Dirección Regional de Defensa Civil de San Martín realizó la evaluación de los daños y entregó apoyo logístico a las familias damnificadas consistente en ropa, colchón de espuma de ¾ de plaza x 2 ½ pulgada, raciones de alimento, utensilios, kit de higiene, bidón de plástico y bobina de plástico.

Distrito: Tabalosos - Incendio urbano
Hechos

El 14 de marzo de 2007, se produjo un incendio, en la localidad de Tabalosos, distrito Tabalosos.

Daños

07 personas afectadas
01 vivienda urbana destruida

Acciones

La Dirección Regional de Defensa Civil de San Martín realizó la evaluación de los daños y entregó apoyo logístico a las familias afectadas consistente en ropa y bobina de plástico.

Distrito: Zapatero - Lluvia fuerte**Distrito: Zapatero - Viento fuerte**
Hechos

El 13 de octubre de 2007, se registraron vientos fuertes, en la localidad de Chíncha Alta, distrito Zapatero.

Daños

03 personas afectadas
01 vivienda urbana afectada

Acciones

La Dirección Regional de Defensa Civil de San Martín realizó la evaluación de los daños y entregó apoyo logístico a las familias afectadas consistente en calamina galvanizado corrugado de 1.8 mts.

Distrito: Pinto Recodo - Inundación
Hechos

Con fecha 25 de noviembre de 2007 a las 14:00 horas, se produjo inundación en varias viviendas, en la localidad La Libertad Bajo Mayo, distrito Pinto Recodo.

Daños

79 personas afectadas
13 personas damnificadas
32 viviendas urbanas afectadas
01 vivienda urbana destruida
16 unidades de aves destruidas
60 unidades de otros tipos de animales
15 cabezas de porcino perdidas

Acciones

La Dirección Regional de Defensa Civil de San Martín realizó la evaluación de los daños y entregó apoyo logístico a las familias afectadas y damnificadas consistente en ropa, colchón de espuma de ¾ plaza x 2 ½ pulgada, raciones de alimento, utensilios, bidón de plástico de 135 lts, sacos de polipropileno y calamina galvanizado corrugado de 1.8 mts.

PROVINCIA MARISCAL CÁCERES**Distrito: Campanilla - Incendio forestal**
Hechos

El 19 de septiembre de 2007, se produjo un incendio, en la localidad de Challuayacu, distrito Campanilla.

Daños

15 personas damnificadas
02 viviendas urbanas destruidas

Acciones

La Dirección Regional de Defensa Civil de San Martín realizó la evaluación de los daños y entregó apoyo logístico a las familias damnificadas consistente en ropa, colchón de espuma de ¾ de plaza x 2 ½ pulgada, raciones de alimento, utensilios, kit de higiene, bidón de plástico de 135 lts y bobina de plástico.

Distrito: Huicungo - Incendio urbano
Hechos

Con fecha 19 de octubre de 2007, se produjo un incendio, en la localidad de Dos de Mayo, distrito Huicungo.

Daños

05 personas damnificadas
01 vivienda urbana destruida

Acciones

La Dirección Regional de Defensa Civil de San Martín realizó la evaluación de los daños y entregó apoyo logístico a las familias damnificadas consistente en ropa, colchón de espuma de ¾ de plaza x 2 ½ pulgada, cama plegable de lona de ¾ plaza, raciones de alimento, utensilios, kit de higiene, bidón de plástico de 135 lts y calamina galvanizado corrugado.

PROVINCIA MOYOBAMBA**Distrito: Calzada - Inundación**
Hechos

El 07 de noviembre de 2007, se produjo inundación en varias viviendas, en la localidad de San Juan de Tangumi, distrito Calzada.

Daños

102 personas damnificadas
02 centros educativos afectados
22 viviendas urbanas afectadas

Acciones

La Dirección Regional de Defensa Civil de San Martín realizó la evaluación de los daños y entregó apoyo logístico a las familias damnificadas consistente en ropa, raciones de alimento, utensilios, bidón de plástico de 135 Pts, sacos de polipropileno y bobina de plástico.

Distrito: Moyobamba - Inundación
Hechos

Con fecha 26 de noviembre de 2007, se registró una inundación, afectando a varias viviendas, personas y locales públicos, en las localidades de: Atumplaya, Buenos Aires, Domingo Puesto, El Abisado, La Primavera, Limón, Santa Rosa del Mayo y Valle de la Conquista, distrito Moyobamba.

Daños

2189 personas afectadas
306 personas damnificadas
02 personas fallecidas
01 centro de atención de salud afectado
08 centros educativos afectados
502 viviendas urbanas afectadas
64 viviendas urbanas destruidas
0.5 kilómetros de carreteras afectadas
245 unidades de aves perdidas
12 cabezas de equinos perdidos
44 unidades de otros animales perdidos
12 cabezas de porcino perdidas

Acciones

La Dirección Regional de Defensa Civil de San Martín realizó la evaluación de los daños y entregó apoyo logístico a las familias afectadas y damnificadas consistente en ropa, cama plegable de lona de ¾ de plaza, raciones de alimento, utensilios, sacos de polipropileno y calamina galvanizado corrugado de 1.8 mts.

PROVINCIA RIOJA**Inundación de viviendas por desborde de Río Mayo**
Hechos

Con fecha 26 de noviembre de 2007 a las 00:10 horas aproximadamente, a consecuencia de intensas precipitaciones pluviales se desbordó el río Mayo y su afluente el río Naranjillo originando la inundación de viviendas, alcanzando un nivel de hasta un metro de altura, crecida que no se registraba en los últimos 18 años, en los distritos de Awajun y San Fernando, distrito Awajun.

Ubicación

La zona afectada se localizó de acuerdo a la siguiente descripción geográfica:

Región San Martín
Provincia de Rioja
Distrito de Awajun, Centro Poblado de San Francisco.
Distrito de San Fernando Centros Poblados de Villa Florida, Surquillo, Perlamayo, Nuevo Oriente y El Espino.

Daños:

2645 personas afectadas
30 personas damnificadas
612 viviendas afectadas
07 viviendas destruidas
800 hectáreas de cultivo afectadas

Acciones

Comités de Defensa Civil:
El Presidente del Comité Regional de San Martín, trasladó dos (02) deslizadores para el rescate de las familias afectadas que hayan quedado aisladas, así

como complementar la evaluación de daños. Presencia del Gerente General del Gobierno Regional de San Martín y del Secretario Técnico del Comité Regional de Defensa Civil de San Martín.

El Comité Distrital de Awajun se instaló y funcionó. Presencia del Presidente y del Secretario Técnico del Comité Distrital de Defensa Civil de Nueva Cajamarca, el Secretario Técnico de Defensa Civil de la provincia de Rioja.

El Programa Nacional de Asistencia Alimentaria - PRONAA proporcionó alimentos para aproximadamente 1500 personas.

El Comité Distrital de Awajun ha evacuado a 60 familias a un albergue instalado en una Institución Educativa y organizó una olla común.

A las 18:00 horas las aguas han disminuido en un 80%.

Lunes, 26 de noviembre de 2007

El Dirección Regional de Defensa Civil de San Martín, en compañía del Gerente General del Gobierno Regional de San Martín se constituyó a la zona a 09:30 horas para apoyar las acciones de atención.

La Dirección Regional de Defensa Civil de San Martín coordinó con el Programa Nacional de Asistencia Alimentaria - PRONAA para el apoyo correspondiente.

La Dirección Regional de Defensa Civil de San Martín coordinó con el alcalde de Awajun quien solicitó utensilios de cocinas, baldes y de menaje.

Martes, 27 de noviembre de 2007

Dirección Regional de Defensa Civil de San Martín dispuso la entrega de ayuda humanitaria al Comité Distrital de Defensa Civil de Awajun en base a la evaluación de daños proporcionada atendió a la población afectada.

Miércoles, 28 de noviembre de 2007

El Comité Provincial de Defensa Civil de Rioja emitió información preliminar sobre la afectación de 162 viviendas (594 familias) y la destrucción de 06 viviendas (30 personas) en los centros poblados de Villa Florida y Surquillo, en el distrito de San Fernando, Asimismo, indicó que 100 viviendas (500 personas) fueron afectadas en el caserío El Edén, distrito de Yantalo, donde se instaló 08 carpas.

Jueves, 29 de noviembre de 2007

Se continuó con la evaluación de daños en las localidades del Centro Poblado San Francisco, en el distrito de Awajun y el Centro Poblado Villa Florida en el distrito de San Fernando.

Viernes, 30 de noviembre de 2007

El Comité Distrital de Defensa Civil de San Fernando evaluó los daños y en base a dicha información, la Dirección Regional de Defensa Civil de San Martín le entregó ayuda humanitaria.

El Comité Provincial de Defensa Civil de Moyabamba informó preliminarmente la ocurrencia de daños en los sectores Buenos Aires, Limón, Cayarapa, San Pedro, Atumplaya, La Primavera, Barrio Nuevo y Santa Rosa, consistente en 78 viviendas destruidas (490 personas damnificadas) y 538 viviendas afectadas (3090 personas afectadas).

Ayuda Humanitaria

El INDECI al 30 de noviembre de 2007, ha desplegado un total de 5919 kilos de ayuda humanitaria y distribuida de la siguiente manera:

Distrito San Fernando:

Abrijo, camas, colchones, mosquiteros, paquetes de pañales y piezas de ropa.



Distrito Awajun:

Bobinas de plástico, colchones, pañales, piezas de ropa, raciones de alimento, kit de higiene y herramientas. Haciendo un total de 5919 kilos de ayuda humanitaria

Distrito: Awajun - Inundación

Hechos

El 26 de noviembre de 2007 a las 12:00 horas, se registró inundación en varias viviendas y terrenos de cultivo, en la localidad de San Francisco del Alto Mayo, distrito Awajun.

Daños

- 2159 personas damnificadas
- 02 personas desaparecidas
- 10 personas heridas
- 500 viviendas urbanas afectadas
- 03 kilómetros de infraestructura de riego afectados
- 01 kilómetro de infraestructura de riego y otros perdidos
- 60 hectáreas de terreno de cultivos afectados
- 300 hectáreas de terreno de cultivos destruidos
- 300 unidades de aves perdidas
- 12 cabezas de caballar perdidas
- 700 unidades de cuyes perdidas
- 15 cabezas de porcino perdidas
- 20 cabezas de vacuno perdidas

Acciones

La Dirección Regional de Defensa Civil de San Martín realizó la evaluación de los daños y entregó apoyo logístico a las familias damnificadas consistente en ropa, colchones, raciones de alimento, utensilios, cocina de 02 hornillas de mesa, bidón de plástico de 135 lts, sacos de polipropileno y bobina de plástico.

Distrito: Pardo Miguel - Inundación

Hechos

Con fecha 27 de noviembre de 2007, se produjo inundación, a consecuencia de las intensas lluvias, afectando varias viviendas, en la localidad de San Juan de Mayo, distrito pardo Miguel.

Daños

- 140 personas afectadas
- 38 personas damnificadas
- 28 viviendas urbanas afectadas
- 08 viviendas urbanas destruidas
- 30 hectáreas de terreno natural afectadas
- 80 hectáreas de terreno de cultivo bajo riego afectadas
- 40 hectáreas de cultivo de cultivo bajo riego destruidas
- 350 unidades de aves perdidas
- 60 unidades de otros animales perdidas
- 30 cabezas de porcino perdidas
- 15 cabezas de vacuno perdidas

Acciones

La Dirección Regional de Defensa Civil de San Martín realizó la evaluación de los daños y entregó apoyo logístico a las familias afectadas y damnificadas consistente en ropa, camas plegables, colchones de espuma, raciones de alimento, utensilios, bidón de plástico de 135 lts, sacos de polipropileno y calamina s.

PROVINCIA SAN MARTÍN

Distrito: Chipurana - Incendio urbano

Hechos

El 08 de octubre de 2007, se produjo un incendio, en la localidad de Navarro, distrito Chipurana.

Daños

- 06 personas damnificadas
- 01 vivienda urbana destruida
- 11 unidades de aves perdidas

Acciones

La Dirección Regional de Defensa Civil de San Martín realizó la evaluación de los daños y entregó apoyo logístico a las familias damnificadas consistente en ropa, colchón de espuma de ¾ de plaza x 2 ½ pulgada, raciones de alimento, utensilios, kit de higiene, bidón de plástico de 135 lts, sacos de polipropileno y calamón galvanizado corrugado de 1.8 mts.

Distrito: La Banda de Shilcayo - Incendio urbano

Hechos

Con fecha 16 de septiembre de 2007, se registró un incendio, en la localidad de AA.HH. Nueva Amistad, distrito La Banda de Shilcayo.

Daños

- 04 personas damnificadas
- 01 vivienda urbana destruida

Acciones

La Dirección Regional de Defensa Civil de San Martín realizó la evaluación de los daños y entregó apoyo logístico a las familias damnificadas consistente en ropa, cama plegable de lona de ¾ plaza, colchón de espuma de ¾ de plaza x 2 ½ pulgada, raciones de alimento, utensilios, kit de higiene, cocina de 02 hornilla de mesa, bidón de plástico de 131 lts y bobina de plástico.

Distrito: Morales - Incendio urbano

Hechos

El 12 de noviembre de 2007, se registró un incendio, en la localidad de Morales, distrito Morales.

Daños

- 23 personas damnificadas
- 05 viviendas urbanas destruidas

Acciones

La Dirección Regional de Defensa Civil de San Martín realizó la evaluación de los daños y entregó apoyo logístico a las familias damnificadas consistente en ropa, camas, colchones, raciones de alimento, utensilios, bobina de plástico, sacos de polipropileno y calaminas

PROVINCIA PICOTA

Distrito: San Hilarión - Inundación

Hechos

Con fecha 05 de enero de 2007, se produjo una inundación, a consecuencia de la creciente del río huallaga, afectando a viviendas, pobladores y terrenos de cultivo, en la localidad de San Hilarión, distrito San Hilarión.

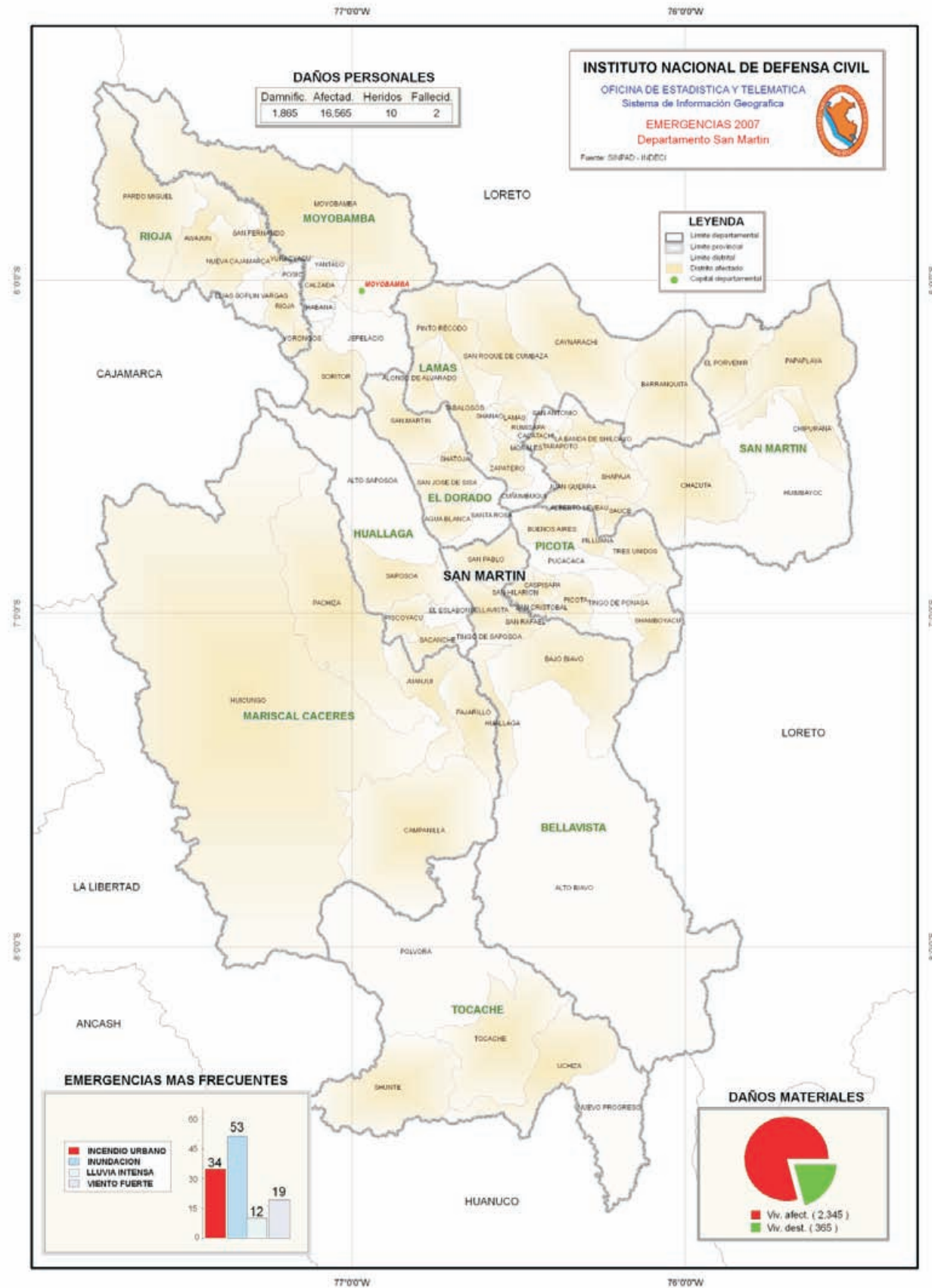
Daños

- 240 personas afectadas
- 40 viviendas urbanas afectadas
- 01 establecimiento local comercial afectado
- 02 kilómetros de terrenos afectados
- 09 hectáreas de terreno de cultivo bajo riego afectado
- 20 hectáreas de terreno de cultivo bajo riego destruido

Acciones

El Comité Distrital de Defensa Civil de San Hilarión y el Comité Regional de Defensa Civil de San Martín realizaron la evaluación de los daños.

Fuente: SINPAD – COEN – INDECI
Elaboración: Oficina de Estadística y Telemática del INDECI



**4.3.23 DEPARTAMENTO DE TACNA**

En el departamento de Tacna han ocurrido según el reporte del SINPAD, 61 emergencias siendo las principales:

PROVINCIA CANDARAVE**Distrito: Candarave - Lluvia fuerte****Hechos**

El 09 de enero de 2007 a las 15:00 horas, se produjo fuerte lluvias, afectando varias viviendas, en la localidad de Huaytire, distrito Candarave.

Daños

1104 personas afectadas
399 viviendas urbanas afectadas

Acciones

El Comité Provincial de Defensa Civil de Candarave realizó la evaluación de los daños y entregó apoyo logístico a las familias afectadas consistente en bobina de plástico.

Distrito: Candarave - Helada**Hechos**

Con fecha 19 de junio de 2007, se produjeron bajas temperaturas, a consecuencia de las heladas, afectando a los habitantes de la localidad de Huaytire, distrito Candarave.

Daños

344 personas afectadas

Acciones

El Comité Provincial de Defensa Civil de Candarave realizó la evaluación de los daños y entregó apoyo a las familias afectadas consistente en frazadas y colchas.

Distrito: Candarave - Helada**Hechos**

Con fecha 19 de julio de 2007, se produjeron bajas temperaturas, a consecuencia de las heladas, afectando a los habitantes de la localidad de Talaca, distrito Candarave.

Daños

129 personas afectadas

Acciones

El Comité Provincial de Defensa Civil de Candarave realizó la evaluación de los daños y entregó apoyo a las familias afectadas consistentes en frazada y ropa.

Distrito: Camilaca - Helada**Hechos**

El 19 de junio de 2007, se registraron bajas temperaturas, a consecuencia de las fuertes heladas, afectando a los habitantes de la localidad de Tacalaya, distrito Camilaca.

Daños

127 personas afectadas

Acciones

El Comité Provincial de Defensa Civil de Candarave realizó la evaluación de los daños y entregó apoyo logístico a las familias afectadas consistente en ropa, frazada de 1 ½ plaza y colcha de 1 ½ plaza.

Distrito: Candarave - Helada**Hechos**

Con fecha 19 de junio de 2007, se originaron bajas temperaturas, a consecuencia de las fuertes heladas, afectando a las personas de la localidad de Japopunco,

distrito Candarave.

Daños

114 personas afectadas

Acciones

El Comité Regional de Defensa Civil de Tacna realizó la evaluación de los daños y entregó apoyo a las familias afectadas consistentes en ropa, frazada y colchas.

PROVINCIA JORGE BASADRE**Distrito: Locumba - Crecida de río****Hechos**

El 08 de enero de 2007 a las 22:00 horas, se produjo una inundación a consecuencia de las intensas lluvias, en la localidad de Camiara, distrito Locumba.

Daños

07 kilómetros de infraestructura afectadas

Acciones

El Comité Provincial de Defensa Civil de Jorge Basadre realizó la evaluación de los daños y entregó apoyo logístico consistente en barretas hexagonal de 1 ¼ x 1.80.

PROVINCIA TACNA**Distrito: Palca - Lluvia fuerte****Hechos**

Con fecha 10 de enero de 2007 a las 22:00 horas, se produjeron lluvias intensas, afectando varias viviendas, en la localidad de Ancomarca, distrito Palca.

Daños

282 personas afectadas
92 viviendas urbanas afectadas

Acciones

El Comité Provincial de Defensa Civil de Tarata realizó la evaluación de los daños y entregó apoyo logístico a las familias afectadas consistente en bobina de plástico y ropa.

Distrito: Tarata - Lluvia fuerte**Hechos**

Con fecha 12 de febrero de 2007 a las 20:00 horas, se produjeron lluvias intensas, afectando varias viviendas, en la localidad de Pampa Huyune, distrito Tarata.

Daños

08 personas afectadas
02 viviendas urbanas afectadas

Acciones

El Comité Provincial de Defensa Civil de Tarata realizó la evaluación de los daños y entregó apoyo logístico a las familias afectadas consistente en bobina de plástico.

Distrito: Pachia - Lluvia fuerte**Hechos**

El 14 de febrero de 2007 a las 10:00 horas, se produjo intensas precipitaciones pluviales, afectando varias viviendas y habitantes, en la localidad de Ancoma, distrito Pachia.

Daños

925 personas afectadas
351 viviendas urbanas afectadas

Acciones

El Comité Regional de Defensa Civil de Tacna realizó la evaluación de los daños y entregó apoyo logístico a las familias afectadas consistente en bobina de plástico.

Distrito: Ciudad Nueva - Incendio urbano**Hechos**

El 08 de abril de 2007, se registró un incendio de una



vivienda, en la localidad de Ciudad Nueva, distrito Ciudad Nueva.

Daños

05 personas damnificadas
01 vivienda urbana destruida

Acciones

La Dirección Regional de Defensa Civil de San Martín realizó la evaluación de los daños y entregó apoyo logístico a las familias damnificadas consistente en ropa, colcha de 1 ½ plaza.

Distrito: Tacna - Incendio urbano**Hechos**

El 11 de junio de 2007 a las 17:00 horas, se registró un incendio de una vivienda, en el Asentamiento Humano 5 y 6 del sector de la Yarada, distrito Tacna.

Daños

03 personas damnificadas
01 vivienda urbana destruida

Acciones

La Dirección Regional de Defensa Civil de Tacna realizó la evaluación de los daños y entregó apoyo logístico a las familias damnificadas consistente en ropa, colchón de espumas, colchas, camas plegables, raciones de alimento, utensilios, kit de higiene, frazada, bidones de plástico, gamela de plástico, calaminas parantes de madera y planchas de fibrocemento.

Distrito: Palca - Helada**Hechos**

Con fecha 18 de junio de 2007, se registraron bajas temperaturas, a consecuencia de las fuertes heladas, afectando a la población de la localidad de Alto Perú, distrito Palca.

Daños

216 personas afectadas

Acciones

El Comité Distrital de Defensa Civil de Palca realizó la evaluación de los daños y entregó apoyo logístico a las familias afectadas consistente en ropa, colchón de espuma de ¾ de plaza x 2 ½ pulgada, cama plegable de lona de ¾ plaza, raciones de alimento, utensilios, kit de higiene, bidón de plástico de 135 lts y calaminas.

Distrito: Palca - Helada**Hechos**

El 18 de junio de 2007, se produjeron bajas temperaturas, a consecuencia de las heladas, afectando a la población de la localidad de Vilavilane, distrito Palca.

Daños

404 personas afectadas

Acciones

El Comité Distrital de Defensa Civil de Palca realizó la evaluación de los daños y entregó apoyo logístico a las familias afectadas consistente en ropa, frazada de 1 ½ plaza y colcha de 1 ½ plaza,

Distrito: Palca - Helada**Hechos**

Con fecha 18 de junio de 2007, se produjeron heladas, afectando a la población de la localidad de Ancomarca, distrito Palca.

Daños

166 personas afectadas

Acciones

El Comité Distrital de Defensa Civil de Palca realizó la evaluación de los daños y entregó apoyo logístico a las familias afectadas consistente en ropa, frazada de 1 ½ plaza y colcha de 1 ½ plaza,

Distrito: Pachia - Helada**Hechos**

El 25 junio de 2007, se produjeron bajas temperaturas, a consecuencia de las fuertes heladas, afectando a los habitantes de la localidad de Challaviento, distrito Pachia.

Daños

151 personas afectadas

Acciones

El Comité Distrital de Defensa Civil de Pachia realizó la evaluación de los daños y entregó apoyo logístico a las familias afectadas consistente en colcha de 1 ½ plaza y frazada de 1 ½ plaza.

Distrito: Pachia - Helada**Hechos**

Con fecha 25 de junio de 2007, se produjeron bajas temperaturas, a consecuencia de las heladas, afectando a la población de la localidad de Toquela, distrito Pachia.

Daños

110 personas afectadas

Acciones

El Comité Distrital de Defensa Civil de Pachia realizó la evaluación de los daños y entregó apoyo logístico a las familias afectadas consistente en colcha de 1 ½ plaza y frazada de 1 ½ plaza.

Distrito: Pachia - Helada**Hechos**

Con fecha 25 de julio de 2007, se produjeron bajas temperaturas, a consecuencia de las heladas, afectando a la población de la localidad de Ancoma, distrito Pachia.

Daños

152 personas afectadas

Acciones

El Comité Distrital de Defensa Civil de Pachia realizó la evaluación de los daños y entregó apoyo logístico a las familias afectadas consistente en colcha de 1 ½ plaza y frazada de 1 ½ plaza.

PROVINCIA TARATA**Distrito: Ticaco - Lluvia fuerte****Hechos**

El 28 de febrero de 2007 a las 20:00 horas, se produjo fuertes lluvias, afectando varias viviendas, en la localidad de Ticaco, distrito Ticaco.

Daños

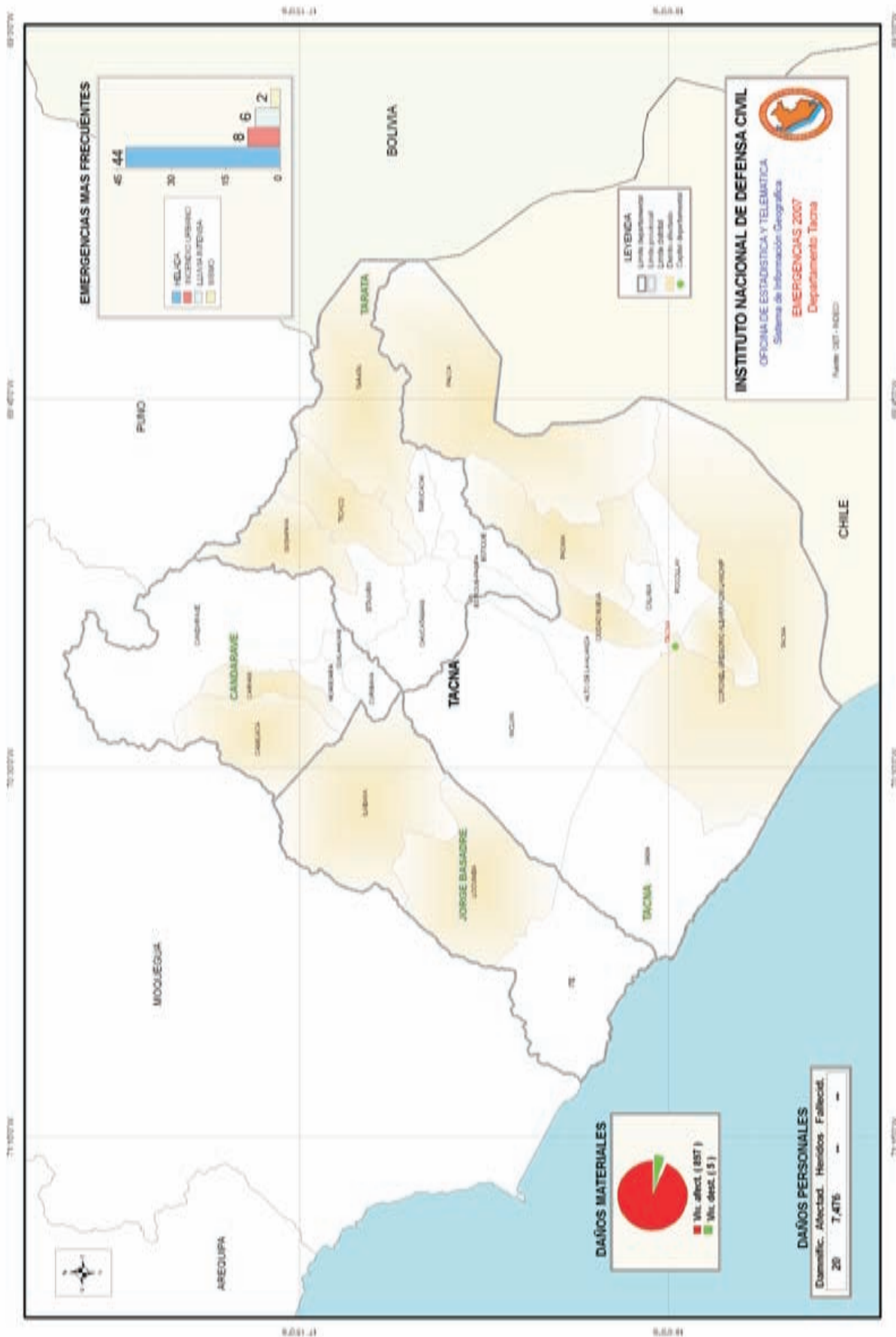
16 personas afectadas
07 viviendas urbanas afectadas

Acciones

El Comité Distrital de Defensa Civil de Ticaco realizó la evaluación de los daños y entregó apoyo logístico a las familias afectadas consistente en frazada de 1 ½ plaza, cama plegable de 1 plaza y bobina de plástico.

Fuente: SINPAD – COEN – INDECI

Elaboración: Oficina de Estadística y Telemática del INDECI



2.3.24 DEPARTAMENTO DE TUMBES

En el departamento de Tumbes han ocurrido según el reporte del SINPAD, 33 emergencias siendo las principales:

PROVINCIA CONTRALMIRANTE VILLAR

Distrito: Casitas - Helada

Hechos

El 08 de agosto de 2007 a las 16:00 horas, se registraron bajas temperaturas, afectando a la población de las localidades de: Averías, Pampa del Trigal, Pueblo Nuevo y Trigal, distrito Casitas.

Daños

553 personas afectadas
El Comité Distrital de Defensa Civil de Casitas realizó la evaluación de los daños y entregó apoyo logístico a las familias afectadas consistente en colchas, bobinas de plástico y sacos de polipropileno.

Distrito: Casitas - Viento fuerte

Hechos

Con fecha 09 de noviembre de 2007, se produjeron vientos fuertes, afectando a varias viviendas en la localidad de El Palmo, distrito Casitas.

Daños

15 personas afectadas
03 viviendas urbanas afectadas

Acciones

El Comité Distrital de Defensa Civil de Casitas realizó la evaluación de los daños y entregó apoyo logístico a las familias afectadas consistente en colchas, kit de higiene, bobina, parantes de madera y calaminas

Distrito: Casitas - Viento fuerte

Hechos

El 03 de diciembre de 2007 a las 11:30 horas, se registraron vientos fuertes, afectando a varias viviendas en la localidad de Pueblo Nuevo, distrito Casitas.

Daños

30 personas afectadas
06 viviendas urbanas afectadas

Acciones

El Comité Distrital de Defensa Civil de Casitas realizó la evaluación de los daños y entregó apoyo a las familias afectadas consistentes en colchas, kit de higiene, bobina de plástico, parantes de madera y calaminas.

Distrito: Casitas - Viento fuerte

Hechos

Con fecha 06 de diciembre de 2007, se produjeron fuertes vientos, afectando a varias viviendas en la localidad de El Palmo, distrito Casitas.

Daños

30 personas afectadas
06 viviendas urbanas afectadas

Acciones

El Comité Distrital de Defensa Civil de Casitas realizó la evaluación de los daños y entregó apoyo a las familias afectadas consistente en colchas, bobina de plástico, parantes de madera y calaminas

Distrito: Casitas - Viento fuerte

Hechos+

Con fecha 18 de diciembre de 2007 a las 11:30 horas, se

presentaron vientos fuertes, afectando a varias viviendas en las localidades de: Cañaverl y Trigal, distrito Casitas.

Daños

06 personas afectadas
06 personas damnificadas
01 vivienda urbana afectada
02 viviendas urbanas destruidas

Acciones

El Comité Distrital de Defensa Civil de Casitas realizó la evaluación de los daños y entregó apoyo a las familias afectadas consistente en bobina de plástico, parantes de madera y calamina galvanizado corrugado de 1.8 mts.

Distrito: Casitas - Lluvia fuerte

Hechos

El 20 de diciembre de 2007 a las 18:30 horas, se produjeron intensas precipitaciones pluviales, en las localidades de: Chicama y El Cardo, distrito Casitas.

Daños

133 personas afectadas

Acciones

El Comité Distrital de Defensa Civil de Casitas realizó la evaluación de los daños y entregó apoyo a las familias afectadas consistente en ropa, colchas, kit de alumbrado, sacos de polipropileno y bobina de plástico.

Distrito: Casitas - Viento fuerte

Hechos

Con fecha 25 de diciembre de 2007, se produjeron vientos fuerte, en las localidades de: Chicama y El Cardo, distrito Casitas.

Daños

25 personas afectadas
05 viviendas urbanas afectadas

Acciones

El Comité Distrital de Defensa Civil realizó la evaluación de los daños y entregó apoyo a las familias afectadas consistente en kit de higiene, bobina de plástico y calamina galvanizado corrugado de 1.8 mts.

PROVINCIA TUMBES

Distrito: Tumbes - Incendio urbano

Hechos

El 14 de diciembre de 2007 a las 10:30 horas, se originó un incendio en la localidad de Puerto Pizarro, distrito Tumbes.

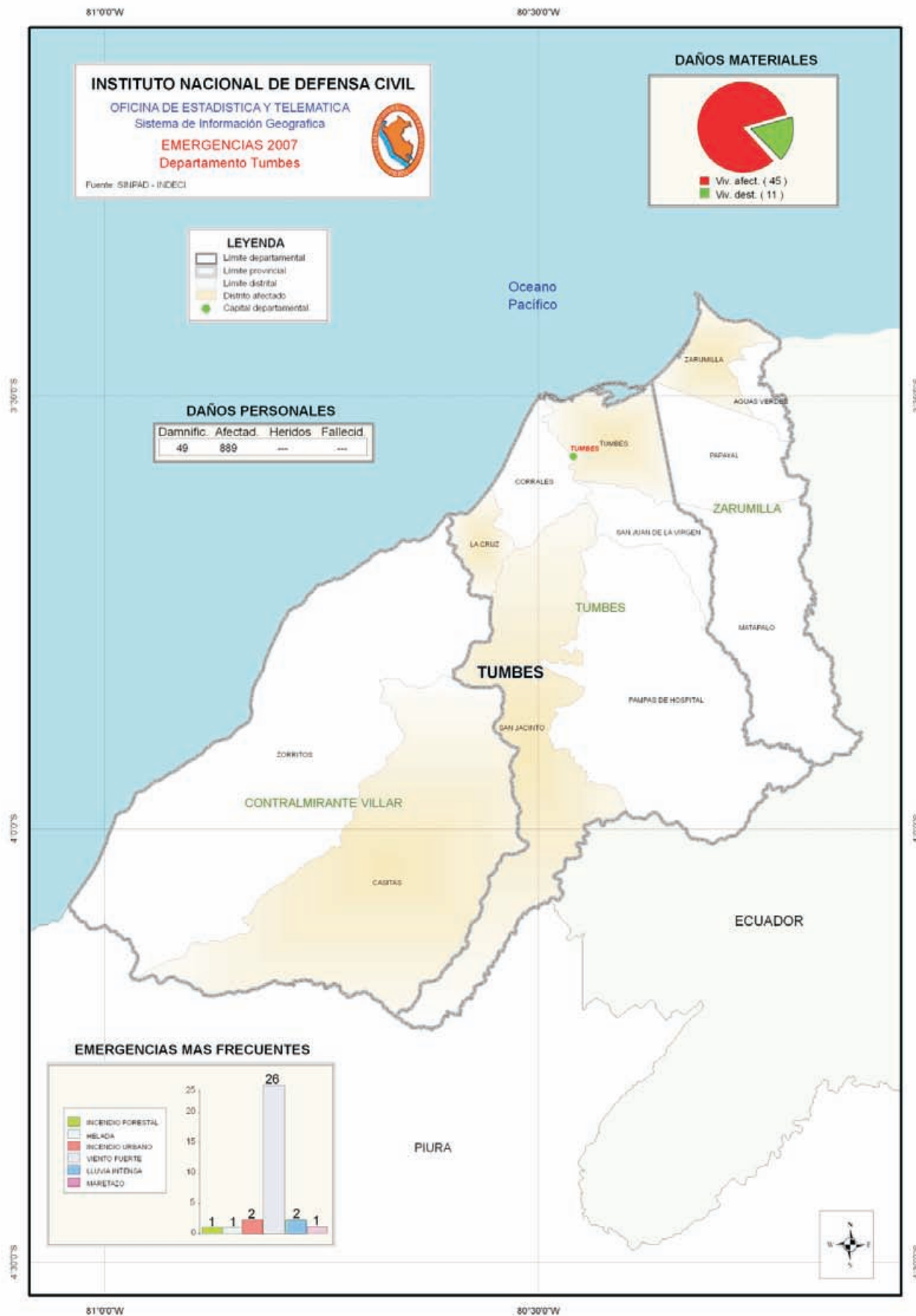
Daños

19 personas damnificadas
06 viviendas urbanas destruidas

Acciones

El Comité Regional de Defensa Civil de Tumbes realizó la evaluación de los daños y entregó apoyo a las familias damnificadas consistente en ropa, colchones, raciones de alimento, utensilios, kit de alumbrado, bidones y calaminas.

Fuente: SINPAD – COEN – INDECI
Elaboración: Oficina de Estadística y Telemática del INDECI



4.3.25 DEPARTAMENTO DE UCAYALI

En el departamento de Ucayali han ocurrido según el reporte del SINPAD, 229 emergencias siendo las principales:

PROVINCIA ATALAYA

Distrito: Tahuania - Deslizamiento

Hechos

El 09 de enero de 2007, se produjo un deslizamiento, a consecuencia de la crecida del río Ucayali, en la localidad de 9 de Octubre, distrito Tahuania.

Daños

- 86 personas damnificadas
- 20 viviendas urbanas destruidas

Acciones

El Comité Distrital de Defensa Civil de Tahuania realizó la evaluación de los daños y entregó apoyo logístico a las familias damnificadas consistente en ropa, raciones de alimentos, utensilios, herramientas y plásticos.

Distrito: Tahuania - Deslizamiento

Hechos

Con fecha 15 de enero de 2007, se produjo un deslizamiento, a consecuencia de las fuertes lluvias y crecida del río Ucayali, en la localidad de Bolognesi Bajo, distrito Tahuania.

Daños

- 19 personas damnificadas
- 06 viviendas urbanas destruidas

Acciones

El Comité Distrital de Defensa Civil de Tahuania realizó la evaluación de los daños y entregó apoyo logístico a las familias damnificadas consistente en ropa, kit de higiene, raciones de alimentos, utensilios, parantes de madera y calamina galvanizado corrugado de 1.8 mts

Distrito: Tahuania - Deslizamiento

Hechos

El 03 de febrero de 2007, se produjo un deslizamiento, a consecuencia de las lluvias intensas y crecida del río Ucayali, en la localidad de Tahuania, distrito Tahuania.

Daños

- 33 personas damnificadas
- 08 viviendas urbanas destruidas
- 05 toneladas métricas de arroz perdidas
- 03 toneladas métricas de yuca perdidas

Acciones

El Comité Distrital de Defensa Civil de Tahuania realizó la evaluación de los daños y entregó apoyo logístico a las familias damnificadas consistente en raciones de alimentos, utensilio, kit de higiene y balde plástico de 15 lts.

Distrito: Tahuania - Deslizamiento

Hechos

Con fecha 18 de marzo de 2007 a las 07:30 horas, se produjo un deslizamiento, a consecuencia de las intensas lluvias y crecida del río Ucayali, en la localidad de Bolognesi Bajo, distrito Tahuania.

Daños

- 35 personas damnificadas
- 07 viviendas urbanas destruidas
- 08 embarcaciones destruidas
- 30 unidades de aves perdidas

- 01 puerto destruido
- 03 toneladas métricas de yuca perdidas

Acciones

El Comité Distrital de Defensa Civil de Tahuania realizó la evaluación de los daños y entregó apoyo logístico a las familias damnificadas consistente en raciones de alimentos, utensilio, kit de higiene, balde plástico de 15 lts y bobina de plásticos.

PROVINCIA CORONEL PORTILLO

Distrito: Calleria - Derrumbe

Hechos

El 03 de enero de 2007 a las 12:40 horas, se produjo un derrumbe, a consecuencia de las fuertes lluvias, en la localidad de Calleria, distrito Calleria

Daños

- 11 personas afectadas
- 03 viviendas urbanas afectadas

Acciones

El Comité Provincial de Defensa Civil de Coronel Portillo realizó la evaluación de los daños y entregó apoyo logístico a las familias afectadas consistente en carapa familiar.

Distrito: Yarinacocha - Inundación

Hechos

Con fecha 28 de enero de 2007 a las 13:30 horas, se produjo una inundación, a consecuencia de las fuertes lluvias y crecida del río Ucayali, en la localidad de Puerto Callao, distrito Yarinacocha.

Daños

- 53 personas afectadas
- 08 personas damnificadas
- 01 vivienda urbana destruida
- 30 hectáreas de terreno natural afectado

Acciones

El Dirección Regional de Defensa Civil de Ucayali realizó la evaluación de los daños y entregó apoyo logístico a las familias afectadas y damnificadas consistente en ropa, colcha de 1 ½ plaza, colchón de espuma de ¾ plaza x 2 ½ pulgada, raciones de alimentos, utensilios, bobina de plástico y calamina galvanizado corrugado de 1.8 mts

Distrito: Yarinacocha - Incendio urbano

Hechos

El 01 de febrero de 2007 a las 15:00 horas, se produjo un incendio, en la localidad de Dos de Mayo, distrito Yarinacocha.

Daños

- 21 personas damnificadas
- 04 viviendas urbanas destruidas

Acciones

El Dirección Regional de Defensa Civil de Ucayali realizó la evaluación de los daños y entregó apoyo logístico a las familias damnificadas consistente en ropa, colcha de 1 ½ plaza, colchón de espuma de ¾ plaza x 2 ½ pulgada, raciones de alimentos, utensilios, cocina de 02 hornillas de mesa, kit de higiene balde plástico de 15 lts y calamina galvanizado corrugado de 1.8 mts.

Distrito: Masisea - Inundación

Hechos

Con fecha 15 de abril de 2007 a las 02:00 horas, se produjo una inundación, a consecuencia de las fuertes lluvias y crecida del río Ucayali, en la localidad de Nuevo Angamos, distrito Masisea.

**Daños**

175 personas afectadas
43 vivienda urbana afectada

Acciones

El Dirección Regional de Defensa Civil de Ucayali realizó la evaluación de los daños y entregó apoyo logístico a las familias afectadas y damnificadas consistente en ropa, colcha de 1 ½ plaza, colchón de espuma de ¾ plaza x 2 ½ pulgada, raciones de alimentos, utensilios, bobina de plástico y calamina galvanizado corrugado de 1.8 mts

Distrito: Calleria - Viento fuerte**Hechos**

Con fecha 24 de mayo de 2007 a las 09:00 horas, se registró fuertes vientos, afectando en las localidades de: 11 de Agosto, AA.HH. Santa Anita, Antiguo Honoria, Calleria, CC.NN. Calleria, Jorge Basadre, Malecón Grau, Puerto Callao y Vista Alegre, distrito Calleria

Daños

124 personas afectadas
24 viviendas urbanas afectadas

Acciones

El Comité Regional de Defensa Civil de Ucayali realizó la evaluación de los daños y entregó apoyo logístico a las familias afectadas consistente en ropa, colcha de 1 ½ plaza, colchón de espuma de ¾ plaza x 2 ½ pulgada, raciones de alimentos, utensilios, cocina de 02 hornillas de mesa, kit de higiene balde plástico de 15 lts y calamina galvanizado corrugado de 1.8 mts.

Distrito: Calleria - Incendio urbano**Hechos**

Con fecha 12 de noviembre de 2007, se produjo un incendio, en el Jr José Gálvez y Jr Amazonas, distrito Calleria.

Daños

08 personas damnificadas
03 viviendas urbanas destruidas

Acciones

La Dirección Regional de Defensa Civil de Ucayali realizó la evaluación de los daños y entregó apoyo logístico a las familias damnificadas consistente en ropa, colchón de espuma de ¾ de plaza x 2 ½ pulgada, cama plegable de lona de ¾ plaza, carretilla Standard de 3PC, olla de aluminio nº 26, raciones de alimento, utensilios, kit de higiene, picos de punta y pala, bidón de plástico de 135 lts y calamina galvanizado corrugado 1.8 mts

Distrito: Masisea - Deslizamiento**Hechos**

Con fecha 25 de noviembre de 2007 a las 23:00 horas, se produjo un deslizamiento, a consecuencia de las constantes lluvias, en el AAHH. Flor de Ucayali, distrito Masisea

Daños

187 personas damnificadas
42 viviendas urbanas afectadas

Acciones

El Comité Provincial de Defensa Civil de Coronel Portillo realizó la evaluación de los daños y entregó apoyo logístico a las familias afectadas consistente en ropa, colcha de 1 ½ plaza, raciones de alimentos, kit de higiene, utensilios, cocina de 02 hornillas de mesa, herramientas, bidón plástico de 131 lts, olla de aluminio Nº 26, bidón de plástico de 131 lts, picos de punta y pala.

Distrito: Calleria - Deslizamiento**Hechos**

Con fecha 08 de diciembre de 2007 a las 22:00 horas, se produjo un deslizamiento, a consecuencia de las constantes lluvias, en el caserío Nueva Palestina Bajo Ucayali, distrito Calleria

Daños

35 personas damnificadas
07 viviendas urbanas destruidas

Acciones

El Comité Provincial de Defensa Civil de Coronel Portillo realizó la evaluación de los daños y entregó apoyo logístico a las familias afectadas consistente en ropa, colcha de 1 ½ plaza, colchón de espuma de ¾ plaza x 2 ½ pulgadas, raciones de alimentos, kit de higiene, utensilios, cocina de 02 hornillas de mesa, herramientas, bidón plástico de 131 lts, olla de aluminio Nº 26, bidón de plástico de 131 lts, picos de punta y pala y calamina galvanizado corrugado de 1.8 mts

Distrito: Campoverde - Incendio urbano**Hechos**

Con fecha 24 de diciembre de 2007, se produjo un incendio, en el caserío Nuevo Zegor, distrito Campoverde.

Daños

22 personas damnificadas
04 viviendas urbanas destruidas

Acciones

La Dirección Regional de Defensa Civil de Ucayali realizó la evaluación de los daños y entregó apoyo logístico a las familias damnificadas consistente en ropa, colchón de espuma de ¾ de plaza x 2 ½ pulgada, cama plegable de lona de ¾ plaza, carretilla Standard de 3PC, olla de aluminio nº 26, raciones de alimento, utensilios, kit de higiene, picos de punta y pala, bidón de plástico de 135 lts y calamina galvanizado corrugado 1.8 mts

Distrito: Campoverde - Incendio urbano**Hechos**

Con fecha 25 de diciembre de 2007, se produjo un incendio, en el caserío San Cristóbal de Agua Blanca, distrito Campoverde.

Daños

21 personas damnificadas
04 viviendas urbanas destruidas

Acciones

La Dirección Regional de Defensa Civil de Ucayali realizó la evaluación de los daños y entregó apoyo logístico a las familias damnificadas consistente en ropa, colchón de espuma de ¾ de plaza x 2 ½ pulgada, cama plegable de lona de ¾ plaza, carretilla Standard de 3PC, olla de aluminio nº 26, raciones de alimento, utensilios, kit de higiene, picos de punta y pala, bidón de plástico de 135 lts y calamina galvanizado corrugado 1.8 mts

PROVINCIA PADRE ABAD**Distrito: Padre Abad - Deslizamiento****Hechos**

El 01 de enero de 2007 a las 01:00 horas, se registró un deslizamiento, a consecuencia de las fuertes lluvias, en la localidad de Porvenir, distrito Padre Abad

Daños

16 personas afectadas
02 viviendas urbanas afectadas

Acciones

El Comité Provincial de Defensa Civil de Padre Abad



realizó la evaluación de los daños y entregó apoyo logístico a las familias afectadas consistente en ropa, colcha de 1 ½ plaza, raciones de alimentos, utensilios, cocina de 02 hornillas de mesa, carpa familiar, bidón plástico de 131 lts y calamina galvanizado corrugado de 1.8 mts.

Distrito: Padre Abad - Deslizamiento**Hechos**

Con fecha 01 de enero de 2007 a las 06:50 horas, se produjo un deslizamiento, a consecuencia de las constantes lluvias, en la localidad de Miguel Grau, distrito Padre Abad

Daños

86 personas afectadas
16 viviendas urbanas afectadas

Acciones

El Comité Provincial de Defensa Civil de Padre Abad realizó la evaluación de los daños y entregó apoyo logístico a las familias afectadas consistente en ropa, colcha de 1 ½ plaza, colchón de espuma de ¾ plaza x 2 ½ pulgadas, raciones de alimentos, utensilios, cocina de 02 hornillas de mesa, herramientas, bidón plástico de 131 lts y calamina galvanizado corrugado de 1.8 mts

Distrito: Padre Abad - Inundación**Hechos**

El 01 de enero de 2007 a las 05:00 horas, se originó un deslizamiento, a consecuencia de las fuertes precipitaciones pluviales, en la localidad de Boquerón, distrito Padre Abad

Daños

50 personas afectadas
10 viviendas urbanas afectadas

Acciones

La Dirección Regional de Defensa Civil de Ucayali realizó la evaluación de los daños y entregó apoyo logístico a las familias afectadas consistente en ropa, colcha de 1 ½ plaza, colchón de espuma de ¾ plaza x 2 ½ pulgada, raciones de alimentos, utensilios y calamina galvanizado corrugado de 1.8 mts.

Distrito: Padre Abad - Inundación**Hechos**

Con fecha 05 de enero de 2007 a las 06:00 horas, se registró una inundación, a consecuencia de las intensas precipitaciones pluviales, en la localidad de Centro Yurac, distrito Padre Abad

Daños

28 personas afectadas
05 viviendas urbanas afectadas

Acciones

La Dirección Regional de Defensa Civil de Ucayali realizó la evaluación de los daños y entregó apoyo logístico a las familias afectadas consistente en ropa, colcha de 1 ½ plaza, colchón de espuma de ¾ pulgadas, raciones de alimentos, utensilios, herramienta y calamina galvanizado corrugado de 1.8 mts.

Distrito: Padre Abad - Viento fuerte**Hechos**

Con fecha 29 de abril de 2007 a las 09:00 horas, se registró fuertes vientos, afectando en el caserío Huipoca y Nueva Delicia, distrito Padre Abad.

Daños

43 personas afectadas

Acciones

El Comité Regional de Defensa Civil de Ucayali realizó la evaluación de los daños y entregó apoyo logístico a las familias afectadas consistente en ropa, colcha de 1 ½ plaza, colchón de espuma de ¾ plaza x 2 ½ pulgada, raciones de alimentos, utensilios, cocina de 02 hornillas de mesa, kit de higiene balde plástico de 15 lts, pala tipo corte /recta.

Distrito: Padre Abad - Viento fuerte**Hechos**

Con fecha 24 de mayo de 2007 a las 09:00 horas, se registró fuertes vientos, afectando en las localidades de: 11 de Agosto, JJ.VV. Cerro San Cosme, distrito Padre Abad.

Daños

25 personas afectadas
04 viviendas urbanas afectadas

Acciones

El Comité Regional de Defensa Civil de Ucayali realizó la evaluación de los daños y entregó apoyo logístico a las familias afectadas consistente en ropa, colcha de 1 ½ plaza, colchón de espuma de ¾ plaza x 2 ½ pulgada, raciones de alimentos, utensilios, cocina de 02 hornillas de mesa, kit de higiene balde plástico de 15 lts, pala tipo corte /recta y calamina galvanizado corrugado de 1.8 mts.

Distrito: Irazola - Incendio urbano**Hechos**

Con fecha 06 de agosto de 2007, se produjo un incendio, en el caserío Miguel Grau jurisdicción de Irazola, distrito Irazola.

Daños

12 personas damnificadas
02 viviendas urbanas destruidas

Acciones

La Dirección Regional de Defensa Civil de Ucayali realizó la evaluación de los daños y entregó apoyo logístico a las familias damnificadas consistente en ropa, colchón de espuma de ¾ de plaza x 2 ½ pulgada, cama plegable de lona de ¾ plaza, carretilla Standard de 3PC, olla de aluminio nº 26, raciones de alimento, utensilios, kit de higiene, picos de punta y pala, balde de plástico de 15 lts, bidón de plástico de 135 lts, herramientas y calamina galvanizado corrugado 1.8 mts

PROVINCIA PURUS**Distrito: Purus - Inundación****Hechos**

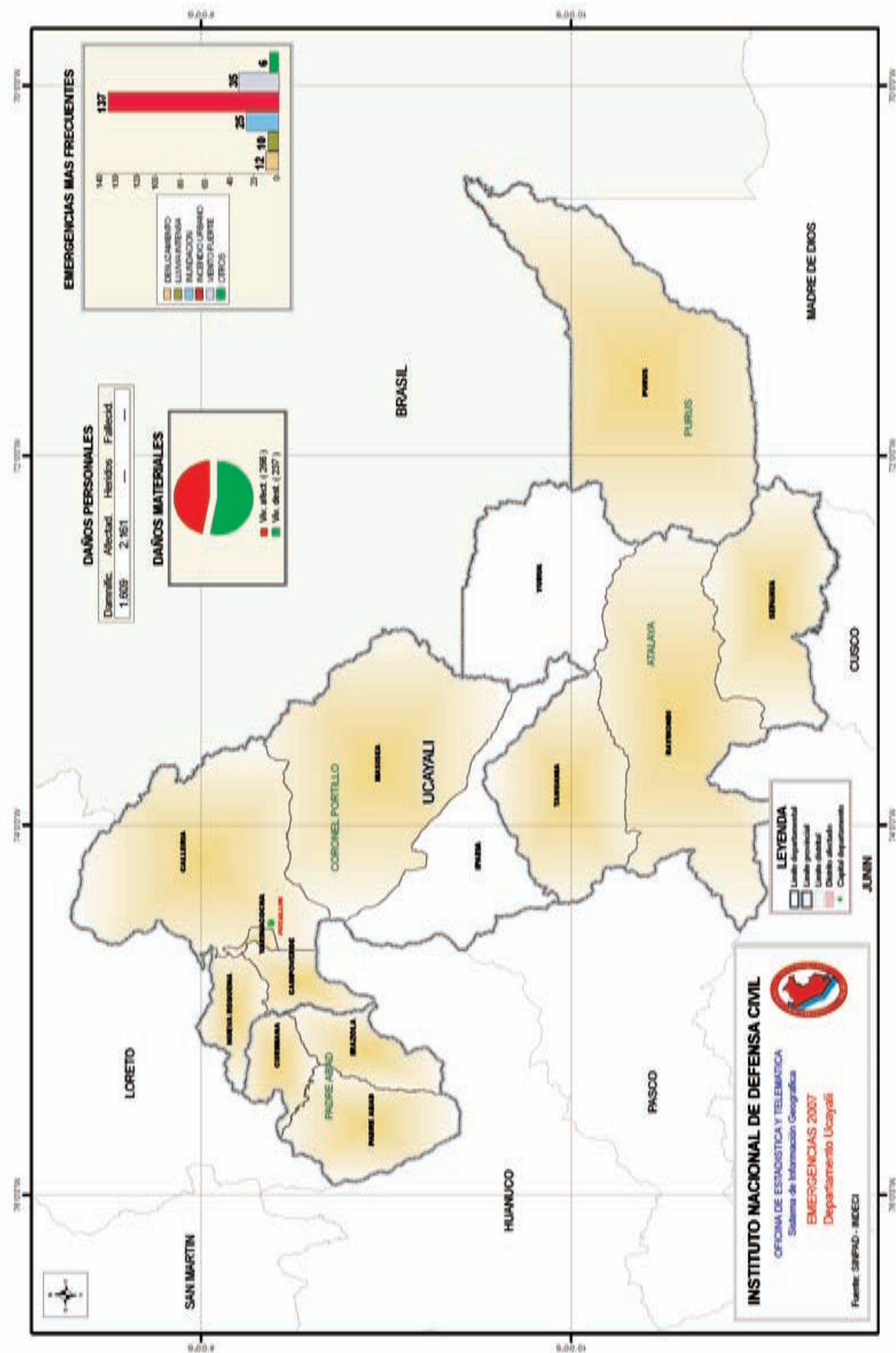
Con fecha 21 de marzo de 2007 a las 00:30 horas, se registró una inundación, a consecuencia de las intensas precipitaciones pluviales, en la localidad de San José, distrito Purus

Daños

26 personas afectadas
05 viviendas urbanas afectadas

Acciones

La Dirección Regional de Defensa Civil de Ucayali realizó la evaluación de los daños y entregó apoyo logístico a las familias afectadas consistente en ropa, colcha de 1 ½ plaza, colchón de espuma de ¾ pulgadas, raciones de alimentos, utensilios, bidón plástico de 131 lts, herramienta y calamina galvanizado corrugado de 1.8 mts.



4.4 INFORMES DE PRINCIPALES EMERGENCIAS A NIVEL NACIONAL

Referente a este aspecto, se ha visto conveniente presentar las emergencias de mayor connotación en donde la capacidad de respuesta de las autoridades locales sobrepasó ameritando la participación de las autoridades de los gobiernos regionales y también la presencia de las autoridades del INDECI y en algunos casos se hizo presente el Jefe del INDECI. Estas emergencias se presentan en informes en donde se describen detalladamente desde los hechos del evento, su ubicación, geográfica, los daños producidos y las acciones detalladas desarrolladas tanto por las autoridades locales como por personal del INDECI a través del Grupo de Intervención Rápida de Emergencia y Desastres-GIRED conformado por profesionales, especialistas y técnicos con amplia experiencia en la administración emergencias que concurren a la zona del desastre para brindar asesoramiento a las autoridades locales así como para participar activamente en las diversas comisiones establecidas por las autoridades a través del Comité de Defensa Civil.

Dentro de los informes considerados en la presente publicación tenemos:

- 4.4.1 Las Inundaciones en el departamento de Huánuco.
- 4.4.2 Las Inundaciones en el departamento de San Martín.
- 4.4.3 Presencia de casos de Dengue a nivel nacional.
- 4.4.4 Desborde de río, deslizamientos y huaycos en el departamento de Junín.
- 4.4.5 Roedores Plaga en el departamento de Apurímac.
- 4.4.6 Bajas Temperaturas a nivel nacional.

Cabe indicar que el sismo del 15 de Agosto de 2007 es considerado como un desastre nacional por lo que se trata con mayor detalle en un capítulo especial denominado V Desastres 2007 – Sismo del 15 de Agosto.



4.4.1 INFORME SOBRE LAS INUNDACIONES OCURRIDAS EN LA REGIÓN HUÁNUCO EL 26 DE DICIEMBRE 2006

HECHOS

1. En la madrugada del martes 26 de diciembre 2006, como consecuencia de precipitaciones pluviales intensas, se produjeron inundaciones ocasionados por el desborde del río Huallaga y algunos afluentes, afectando en la Región (departamento) de Huánuco a varias localidades detallados a continuación. (Gráfico 1)

Provincia de Leoncio Prado

Distrito de Rupa Rupa

- | | | |
|--------------------------|------------------------------|------------------------------|
| - Localidad Aguas Verdes | - Localidad Sector 13 Brisas | - Loc. Huanganapampa |
| - 9 de octubre | - PP.JJ La Libertad | - Comité 11 de Brisas |
| - Comité 08 de Brisas | - Comité 09 de Brisas | - Sector 10 de Brisas |
| - Sector Monterrico | - Sector Aserradero | - Los Laureles |
| - Comité 7de Brisas | - Comité 12 de Brisas | - AAHH. Keyko Sofía Fujimori |
| - Soibiri | - Sector 14 Brisas | - Merced de Locro |
| - Sector Miraflores | - Jacintillo | - AAHH. Aguas Verdes |
| - AAHH Los Claveles | - AAHH Villa Potokar | - Sector Papayal |
| - Sector Capitan Soto | - Localidad Venenillo | |

Distrito de Luyando

- | | | |
|-----------------------------|------------------------------------|--------------------------|
| - Localidad Puerto Nuevo | - Localidad Km. 53 | - Localidad La Isla |
| - Loc. Huacamayo | - Bolaina | - Av. Los Colonos Causal |
| - Loc. Marona | - Localidad San Gregorio La Playa | - Mapresa |
| - La Cadena | - Localidad Sta Rosa de Shapajilla | - Localidad Alto |
| - Loc. San Juan de Tulumayo | | |

Distrito M. Damaso Beraún

- | | | |
|---------------------------------|----------------------------|------------------------|
| - Localidad Cueva de las Pavas | - Loc. Sta Rosa de Quesada | - Localidad Inti |
| - Localidad Zona de Agua Salada | - Cayumba | - Localidad Bella Inti |

Distrito de José Crespo y Castillo

- | | | |
|----------------------------------|------------------------------|-------------------------|
| - Localidad Los Milagros | - Localidad Picoruyacu | - Localidad Santa Lucia |
| - Localidad San Miguel | - La Cocha | - Localidad Shiringal |
| - Localidad La Cocha | - Loc. Santo Domingo de Anda | - La Primavera |
| - Pendencia | - Puerto Angel | - La Roca |
| - Caserío Bijao | - Alto Alianza | - Santa Rosa |
| - Cotomonillo | - Milano | - Puerto Prado |
| - Ramal de Aspuzana | - La Muyuna de Anda | - Los Jardines de Anda |
| - Víctor Andrés Belaunde - Playa | - Bajo Madre Mia | - Fransisco Bolognesi |
| - Primero de Mayo | - Nuevo Copal | |

Distrito de Hermilio Valdizán

Localidades afectadas de: Sortilegio y San Agustín

Distrito de Alomía Robles

- | | | |
|---------------------------|-------------------------|---------------------------------|
| - Localidad Topa | - Localidad Puerto Topa | - Localidad 11 De Octubre |
| - Localidad La Colorada | - Localidad San Pablo | - Alto Pendencia Bajo Pendencia |
| - Localidad Cafesa | - Pumahuasi | - Localidad Trampolín |
| - Localidad Huamancoto | - Alto Marona | - Peregrinos |
| - Localidad Huayhuantillo | | |

Provincia Huamalies

Distrito de Monzon

Fueron afectadas las localidades de: Agua Blanca, Cachicoto y Palo de Acero

Provincia Marañón

Distrito de Cholon

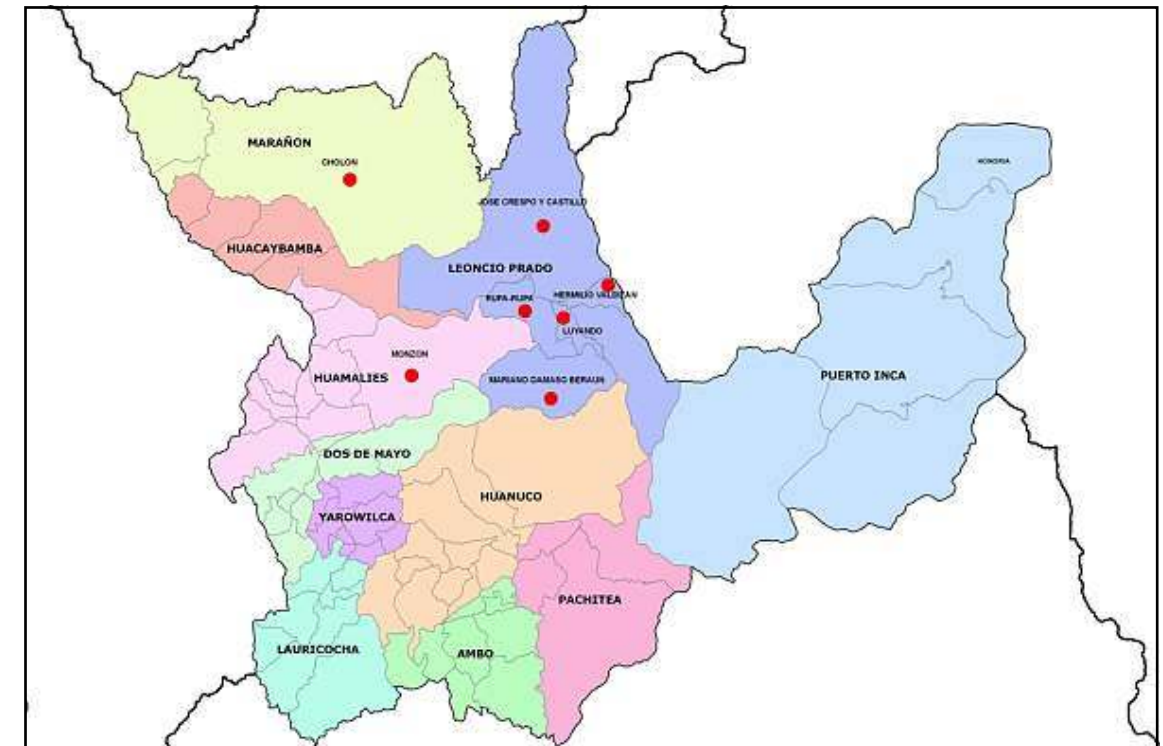
- | | | |
|------------------------|--------------------|------------------------------|
| - Caserío Yanajanca | - Caserío Tigrillo | - Caserío Sta Rosa de Megote |
| - Caserío Jorge Chávez | - La Morada | - Caserío Sachacuy |
| - La Playa | - C.P. Paraiso | - Santa Cruz |



2. Las intensas precipitaciones pluviales también incrementaron el caudal del los ríos Pachitea y Sungurayacu originando desbordes que afectaron, carreteras e infraestructuras en el Caserío Santa Rosa, del distrito Puerto Inca; las localidades de Nueva Esperanza y Santa Juan del Codo, del distrito Codo del Pozuzo; el anexo Isla Blanca, las CC.NN. (Comunidades Nativas) Santa Isabel y San Juan de Pachitea, del distrito de Yuyapichis; todas pertenecientes a provincia de Puerto Inca. (Gráfico 2)
3. El 28 de diciembre 2006 se realizó el sobrevuelo de la zona afectada en un helicóptero MI -17 de la PNP. En dicho vuelo, el jefe del INDECI, los Alcaldes de Aucayacu y Madre Mía, así como Congresistas de la República presentes en la zona, constataron que además de los desbordes en la ciudad de Tingo María, la inundación del río Huallaga también afectó zonas agrícolas, carreteras y obras de infraestructura en el distrito de Aucayacu, provincia de Leoncio Prado, departamento de Huánuco y en el distrito Nuevo Progreso, provincia Tocache en el departamento de San Martín. (Gráfico 3)
4. El martes 02 de enero 2007, en la provincia de Puerto Inca, distrito Codo del Pozuzo, se produjo un deslizamiento de tierra (800 ms. de ancho por 1000 ms. de largo) de un cerro ubicado en la localidad de Alto Paujil, quedando el terreno inestable, con el riesgo que de continuar el deslizamiento, podría embalsar el río Pozuzo afectando a las poblaciones ribereñas (Gráfico 4)
5. El lunes 15 de Enero 2007, a consecuencia de las intensas precipitaciones pluviales se produjo el embalse del río Shimbao afectando las localidades de Pumahuasi, San Pablo, Juan Velasco Alvarado y Topa del distrito de Daniel Alomía Robles, provincia de Leoncio Prado. (Gráfico 5)
6. Las intensas precipitaciones pluviales provocaron, el día 18 de enero 2007 en horas de la noche, el desborde del río Huallaga afectando las viviendas ubicadas en ambos márgenes del río, en la localidad de Madre Mía del distrito Nuevo Progreso de la provincia de Tocache, departamento de San Martín.
7. El 22 de Enero 2007 en horas de la mañana, las intensas precipitaciones pluviales ocasionaron un huayco que afectó el tramo de la carretera Tingo María - Aguaytia Km. 52 + 500 ubicado en el sector la Chancadora perteneciente a la localidad de Tingo María, distrito de Rupa Rupa, provincia Leoncio Prado.

UBICACION

(Gráfico 1)





AYUDA HUMANITARIA: Movilizada a la zona al 26 de Enero 2007

AYUDA HUMANITARIA	STOCK ALMACÉN HUÁNUCO (TM)	ENVIOS A HUÁNUCO					TOTAL DE ENVIOS	TOTAL BIENES DISPONIBLES (TM)
		Vía Aérea	Vía Terrestre - CAMIÓN					
		ANTONOV	LIMA	LIMA	LIMA	UCAYALI		
		1 er	1 er	2 do	3 er	4 to		
TECHO	15.03	1.76	6.25	3.13	0.5	2.55	14.19	29.22
ABRIGO	0.81	2.59	2.9	4.24	3.55	1.62	14.9	15.71
ENSERES	1.2	0.27	2.38	1.89	1.66	0.36	6.56	7.76
HERRAMIENTAS	0.21					0.21	0.21	0.42
SUB TOTALES	17.25	4.62	11.53	9.26	5.71	4.74	35.86	53.11

EVALUACION DE DAÑOS COMPLEMENTARIO: Al 06 de Febrero 2007

UBICACIÓN	EVALUACIÓN DE DAÑOS REGIÓN HUÁNUCO												
	Personas		Viviendas		Centros Educativos (*)	Transporte (*)				Agricultura (*)			
	Dañificados	Afectados	Destruidas	Afectados	Afectados	Carretera (Km)		Puentes		Has de Cultivo	Animales		
						Destruidas	Afectados	Destruidas	Afectados	Perdidos	Afectados	Perdidos	Afectados
REGIÓN HUÁNUCO	2,058	8,947	644	2,599	35	0.10	23.70	1	5	257.00	332.50	70	1,194
PROV. LEONCIO PRADO	1,390	7,695	414	2,212	6	0.10	23.70	1	5		332.50	70	1,194
PROV. HUAMALIES	75	64	18	21									
PROV. MARAÑÓN	593	780	212	294	14								
PROV. PUERTO INCA		408		72	15					257.00			

AYUDA HUMANITARIA: Entregada a la población al 06 de Febrero 2007

UBICACIÓN	AYUDA HUMANITARIA ENTREGADA A LA POBLACION - REGION HUANUCO																																
	INDECI																																
	TECHO		ABRIGO				ENSERES														HERRAMIENTAS				OTROS								
	BOBINAS DE PLASTICO	CALAMINAS	CARPAS	CAMAS	COLCHAS	COLCHONES	FRAZADAS	HAMACAS	MOSQUITEROS	ROPA EN SACOS	BALDES	BIDONES	COCINAS	CUCHARAS	cucharones	CUCHILLOS	ESPUJADERAS	KIT DE HIGIENE	OLLAS NRO. 26	OLLAS NRO. 50	PLATOS HONDOS	PLATOS TENDIDOS	TAZONES	VASOS	BARRETA HEXAGONAL	CARRETELLAS	COMBAS	HACHA	MACHETE	PALAS	PICOS	SACOS TERREROS	
REGIÓN HUÁNUCO	28.35	1,805	99	311	542	482	519	97	364	80.50	202	121	41	1,076	298	284	286	418	332	11	1,203	1,293	1,174	1,289	12	10	2	5	5	35	30	3,950	
PROV. LEONCIO PRADO	19.35	1,025	78	218	450	433	438	55	299	58.50	142	97	36	866	225	229	213	334	233	11	938	1,028	944	1,024	7	7	2	5	5	25	20	2,050	
PROV. HUAMALIES	2	170	1	15	36	21	1	12	7	12	10	2	82	17	17	17	18	17															
PROV. MARAÑÓN	7	610	20	78	56	28	80	30	58	22.00	48	14	3	128	56	38	56	66	82		163	163	128	163	5	3				10	10	1,900	

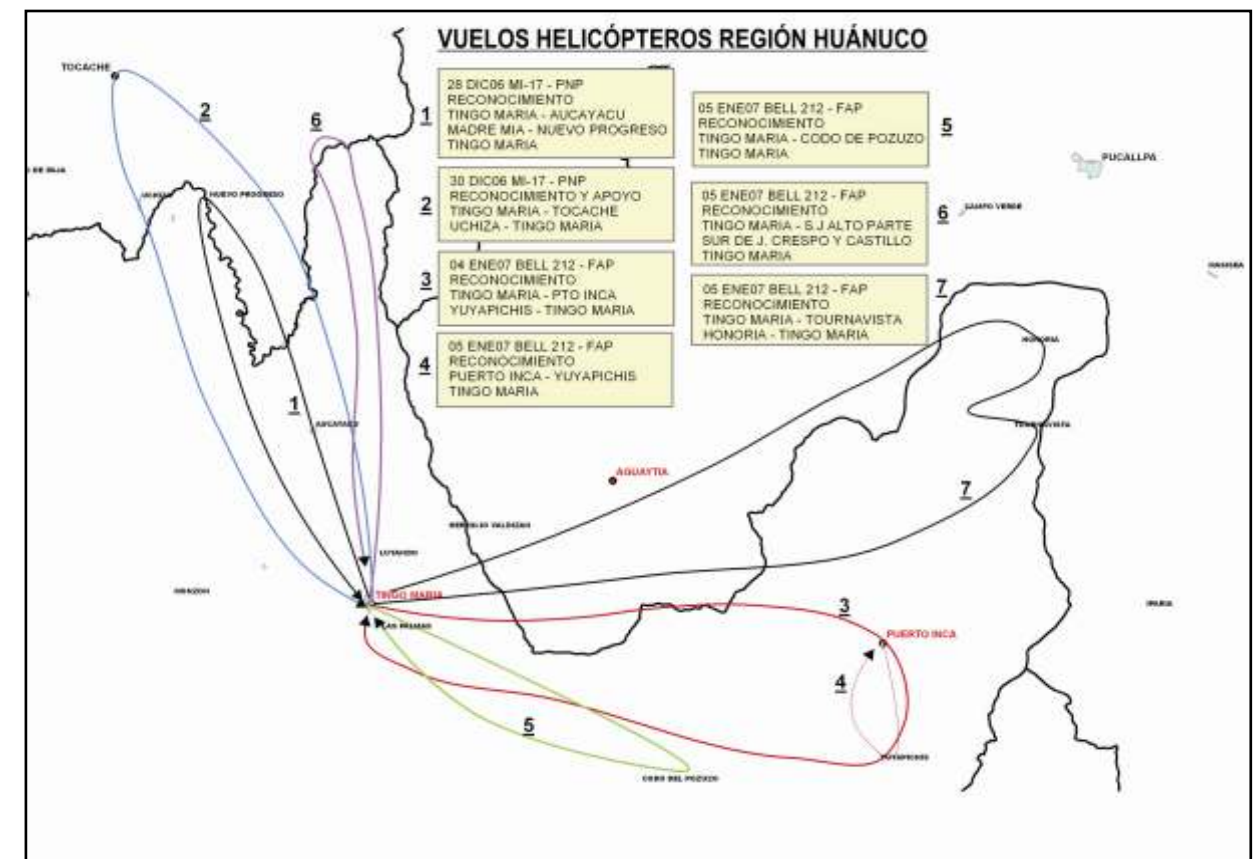
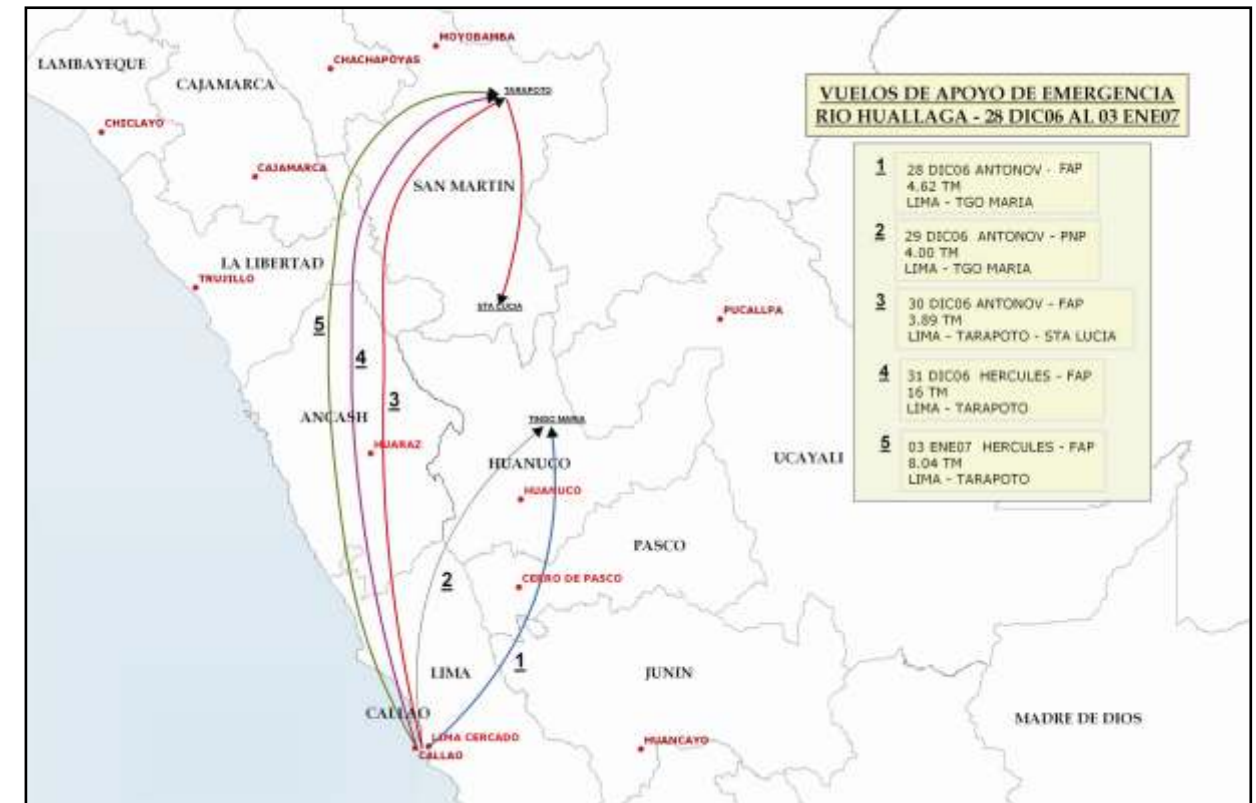
ATENCIÓN DE ALIMENTOS POR EL PRONAA: AL 06 DE FEBRERO 2007

UBICACIÓN	Nº DE FAMILIAS A ATENDER	CANTIDAD DE ALIMENTOS (Kg.)
REGIÓN HUÁNUCO	5,058	56,573.20
PROVINCIA LEONCIO PRADO	4,066	40,660.00
PROVINCIA HUAMALIES	31	310.00
PROVINCIA MARAÑÓN	632	7,093.20
PROVINCIA PUERTO INCA	329	8,510.00
Total	5,058	56,573.20

Fuente: PRONAA



VUELOS DE ASISTENCIA HUMANITARIA AL 06 DE FEBRERO 2007



**ACCIONES****Martes 26 de Diciembre 2006**

- El CPDC - Leoncio Prado realizó la evaluación de los daños a cargo de sus integrantes (Ejército, PNP y Salud).
- Personal de la Policía Nacional con apoyo de un helicóptero MI -17, efectuó rescate de personas en peligro por efectos de la inundación observando grandes extensiones de cultivo y viviendas afectadas en Tingo María.
- Se realizaron trabajos de limpieza de la carretera Huánuco - Tingo María estableciéndose un pase provisional.
- El CPDC - Leoncio Prado implementó el Centro de Operaciones de Emergencia Provincial en las instalaciones de la sede Municipal.
- El CRDC - Huánuco envió ayuda humanitaria preliminar a la zona afectada.
- El CPDC - Leoncio Prado estableció zonas de albergue en la Universidad Agraria de la Selva, Instituciones Educativas y el local del ex - mercado Túpac Amaru.
- El INDECI envió especialistas del Grupo de Intervención Rápida para Emergencias o Desastres – GIRED (Grupo de Intervención Rápida del INDECI) a la zona de emergencia.

Miércoles 27 de Diciembre 2006

- El CPDC - Leoncio Prado informó la llegada de un camión con 4.12 toneladas de ayuda humanitaria procedente del almacén del CRDC - Huánuco.
- El PRONAA - Huánuco dispuso de 17 toneladas de alimentos para las familias de la zona en emergencia.
- El CPDC - Puerto Inca realizó la evaluación de daños en la zona afectada de su jurisdicción, teniendo como resultado preliminar la pérdida de población pecuaria y áreas de cultivo.
- El INDECI envió vía terrestre desde el Almacén Central de Lima, 11 toneladas de ayuda humanitaria en adición a la existente en la zona afectada.
- Comitiva del Ministerio de Vivienda, integrado por el Vice - Ministro de Saneamiento, gerente del Banco de Materiales y Congresista de la República por Huánuco, llegaron a la zona de emergencia.
- El INDECI desde el almacén central de Lima envió vía aérea, 05 toneladas de ayuda humanitaria consistente en camas, frazadas, carpas y kit de higiene, en adición a la existente en la zona afectada, la cual por factores climatológicos no fue posible que el decolaje del avión Antonov de la FAP.

Jueves 28 de Diciembre 2006

- El CPDC - Leoncio Prado realizó la evaluación de daños e informó que desde las 04:00 horas se registraron precipitaciones pluviales que dificultaron las acciones de evaluación de daños.
- El PRONAA, atendió con alimentos a las familias que se alojaron en los albergues.
- A horas 13:20 decoló un avión Antonov de la Fuerza Aérea, desde el Grupo Aéreo Nº 8 de Lima con 4.5 toneladas de ayuda humanitaria consistente en 250 frazadas, 70 carpas, 336 camas y 102 kit de higiene, dispuestas por el INDECI, en adición a la existente en la zona afectada. En este avión abordaron a la zona el Jefe del INDECI con especialistas en la atención de emergencias o desastres.
- El jefe del INDECI, autoridades municipales, representantes sectoriales y de la Presidencia del Consejo de Ministros, a bordo de un helicóptero MI - 17 de la PNP, realizaron entre 14:45 y 16:15 horas, un vuelo de reconocimiento de la zona afectada, verificando que 04 tramos de la carretera Marginal de la Selva resultó afectada requiriéndose apoyo de maquinaria pesada; el caudal de los ríos disminuye.
- La Unidad de Gestión Educativa Local UGEL - Tingo María, reportó la evaluación de daños de su zona.
- El INDECI envió vía terrestre desde el almacén central de Lima, 08 toneladas de ayuda humanitaria, en adición a la enviada y existente en la zona afectada.

Viernes 29 de Diciembre 2006

- A horas 08:00 decoló un avión Antonov de la Policía Nacional desde la Base de la Dirección de la Policía Aérea transportando ropa y medicinas a la zona afectada de Tingo María.
- A horas 17:30, partió un camión desde el almacén central de Lima, transportando 06 toneladas de ayuda humanitaria, dispuesta por el INDECI en adición a la enviada y existente en la zona afectada.
- El PRONAA, entregó alimentos a la población afectada.
- El Jefe del INDECI, dispuso que desde Tingo María, se atiende preliminarmente las localidades de San Juan de Tulumayo, Naranjillo, San Miguel, Las Mercedes, Situlli y Aucayacu en Huanuco, Madre Mía y Nuevo Progreso en la provincia de Tocache en la región San Martín.
- El CPDC - Leoncio Prado procedió a la distribución de las 11.29 toneladas de ayuda humanitaria a los diferentes Comités de Defensa Civil de la provincia de Leoncio Prado y coordinó la instalación de albergues en zonas seguras de la ciudad de Tingo María.
- La Dirección Regional Agraria informó que 14,054 hectáreas de cultivos resultaron afectadas y otras 1,562 resultaron perdidas por las inundaciones.



- El CPDC - Leoncio Prado en coordinación con la DRDC - Huánuco, informaron la instalación de las comisiones de trabajo mientras se continuó evaluando los distritos de la provincia de Leoncio Prado.
- El CPDC - Leoncio Prado realizó permanentes reuniones con representantes del Comité Adjunto para la Paz y el Desarrollo del Ministerio del Interior, la gobernación, autoridades eclesiásticas de la zona, el Proyecto Especial Alto Huallaga, Policía Nacional, Bomberos Voluntarios, INDECI y Sectores Agricultura, Vivienda y Salud.
- El MIMDES puso a disposición del CPDC - Leoncio Prado un cargamento de ropa y víveres.

Sábado 30 de Diciembre 2006

- A horas 10:45 personal del CPDC - Leoncio Prado y GIRED (Grupo de Intervención Rápida del INDECI) con apoyo de un Helicóptero de la PNP se trasladaron a la localidad de Nuevo Progreso llevando 03 toneladas de ayuda humanitaria arribando a las 11:45 horas. Posteriormente se dirigieron a la Ciudad de Tocache a recoger más ayuda humanitaria y entregarla en la ciudad de Uchiza.
- Desde el Almacén Adelantado de Leoncio Prado se continuó distribuyendo ayuda humanitaria a los distritos de Aucayacu, Alomia Robles, Luyando y Pumahuasi (provincia Huamalies), brisas del huallaga entre otros.
- Se instaló un albergue en el I.E Gómez Dávila ubicado en la ciudad de Tingo María, donde se atendió con enseres por parte de personal del Ministerio de Salud (MIMSA).
- El COEP Leoncio Prado monitoreó las zonas afectadas, para la actualización del EDAN.

Domingo 31 de Diciembre 2006

- A las 03:00 horas partió un camión, desde la ciudad de Pucallpa, transportando ayuda humanitaria (4.6 TM), consistente en calaminas, ropa, carpas, enseres y colchones, en adición a lo existente en el Almacén Adelantado de la ciudad de Puerto Inca. Asimismo, se transportó 590 Kg. de alimentos proporcionados por PRONAA.
- Se continuó la distribución de ayuda humanitaria a los sectores de Brisas del Huallaga, Sector 11, Naranjillo, Santa Rosa de Shapajila y La Cadena.

Lunes 01 de Enero 2007

- Por las condiciones climatológicas inadecuadas se suspendió el vuelo de apoyo y reconocimiento en helicóptero MI -17 de la PNP a las localidades de Puerto Inca, Codo Pozuzo y Yuyapichis.

Miércoles 03 de Enero 2007

- El CPDC - Leoncio Prado informó que con apoyo del GIRED (Grupo de Intervención Rápida del INDECI), continuó evaluando daños y entrega de ayuda humanitaria a la población afectada.

Jueves 04 de Enero 2007

- El camión que con fecha 31 de diciembre 2006 partió desde el almacén regional de Ucayali con destino al almacén adelantado de Puerto Inca en Huánuco, transportó 4.6 TM de ayuda humanitaria y 0.5 TM de alimentos PRONAA, se encuentra detenido en el kilómetro 06 de la carretera Pucallpa - Puerto Inca debido al mal estado de la vía. El CPDC - Puerto Inca envió un camión remolque para apoyar en el traslado del camión.
- A las 14:54 horas arribó el Helicóptero 691 Bell - 212 a la ciudad de Tingo María procedente de la ciudad de Lima para realizar trabajos de reconocimiento en el distrito de Puerto Inca.
- A las 16:07 horas arribó a la ciudad de Puerto Inca el Helicóptero 691 Bell - 212 procedente de la ciudad de Tingo María, a fin de realizar vuelos de reconocimiento en los distritos de Yuyapichis y Codo del Pozuzo.
- El CRDC - Huánuco movilizó ayuda humanitaria hacia la ciudad de Tingo María a fin de reabastecer el almacén adelantado y atender a la población afectada.

BIENES	HACIA TINGO MARIA	Peso Total (Kg)	Volumen Total (M3)
Colchón espuma 2.5"	100	200,00	11.10
Bidones de 131 Lts.	40	212,00	4.05
Cama Plegable de Lona	50	300,00	3.04
Cocina 02 hornilla de mesa	20	100,00	0.84
Cocina 02 hornilla Semi – Industrial	6	174,00	2.39
Frazadas	200	460,00	2.80
Ropa Usada (Saco x 20Kg.)	50	1.000,00	3.23
Sacos de Polipropileno	13	1,56	0.01
Vaso de plástico	40	1,20	0.01
	Total	2.448,76	27.46

**4.4.2 INFORME DE LAS INUNDACIONES OCURRIDAS EN LA REGIÓN SAN MARTÍN EL 28 DE DICIEMBRE 2006****HECHOS**

El jueves 28 de diciembre 2006, como consecuencia de las precipitaciones intensas pluviales, superiores a los volúmenes normales, se produjeron inundaciones por el desborde del río Huallaga y algunos afluentes, afectando diversas localidades de la Región San Martín.

Provincia Tocache**Distrito Tocache**

Han sido afectadas las localidades de Huayranga, Bentejebe, La Unión 13 - entejebe, Tipishca, Boca del Espino, Isla del Amor, Balsa Provana, Ollates, Alto Cairo, Viña del Río, Puerto Nicanor Velásquez, Bajo Limón Cepesa, Bajo Loboyacu, Bajo Porongo - Boca del Espino, Villa los Angeles, Ribera del Huallaga, Cacliyacu de Huaquisha Sector Pto. 53 - R. Huallaga Tananta Bajo, Tananta, Sarita Colonia y Almendras.

Distrito Nuevo Progreso

Afectando las localidades de Ramal de Aspuzana, Madre Mía, Sitully, Nuevo Progreso, Río Uchiza, Fray Martín, Tipishca y Nuevo San Martín

Distrito Pólvora

Afectando las localidades de Puerto Pizana, Atizan, Puerto Rico, Cedro, Marona, Ahuashi, Monterrey y Cachiyacu

Distrito Uchiza

8 de Julio ubicada en Km. 21, Guacamayo, Chontayaquillo, Porongo, Nueva Unión, Cruzpampa, Santa Lucía, La Victoria, San Juan Ollates, Yucal, Shunte, Pucayacu y Puerto Huicte.

Provincia Bellavista**Distrito San Rafael**

Localidad Panamá

Provincia Mariscal Cáceres**Distrito Pajarillo**

Localidad afectada de Pajarillo, Armayari y Puerto Ríos.

Distrito Juanjui

Localidades afectadas, Zanja Seca, Puerto Amberes, Villaprado y La Isla

Provincia Picota

Fueron afectados los distritos de Puerto Rico, Caspizapa, San Hilarión, Pucacaca, Picota, Buenos Aires y el distrito Pilluana.

Provincia San Martín

Afectados los distritos de Chipurana, Navarro, San Pablo de Tipishca y el distrito de Yarina

Distrito Papaplaya

Afectadas las localidades de Papaplaya, Reforma, San Antonio, Santa Sofía, San Juan, Asunción y Puerto Mercedes.

Distrito Huimbayoc

Afectadas las localidades de Inayuca, Huimbayoc, Pongo Isla, S. J. Solteritos, Progreso, Paraíso, Pucallpa y Miraflores.

Distrito El Porvenir

Afectadas las localidades de Pelejo, Zapotillo, Ugarte, Puerto Alegre, Pamplona y San Luís.

Distrito Chazuta

Afectadas las localidades de Chazuta, Tununtunumba y Shilcayo

El día miércoles 03 de enero 2007, en la parte norte del departamento de San Martín y como consecuencia de precipitaciones pluviales intensas, se produjeron inundaciones por el desborde del río Mayo, afectando diversas localidades de la Región San Martín.

Provincia Rioja**Distrito Yuracyacu**

Yuracyacu

Distrito San Fernando

Localidad Villa Florida y Surquillo-

Distrito Posic

Localidad Posic.

**Distrito Yorongos**

Localidad Yorongos.

Distrito Nueva Cajamarca

Localidad Nueva Cajamarca.

Distrito Rioja

Localidad Rioja.

Distrito Awajum

Localidades de San Francisco, La Primavera y Awajum.

Provincia Moyobamba**Distrito Moyobamba**

Localidades de Atumplaya, Domingo Puesto, Avisado, Caño Hondo, Surquillo, Limón, San Pedro, El Espino y Marinillo.

UBICACIÓN

La zona de inundación comprende 18 distritos en 7 provincias, lo cual se muestra en el gráfico

**DAÑOS (al 22 de enero 2007)****Región San Martín:**

Personas damnificadas	2.154	Personas afectadas	36.966
Viviendas destruidas	424	Viviendas afectadas	6.634
Instituciones educativas destruidas	7	Instituciones afectadas	5
Carretera destruida	8 km.	Carreteras afectadas	37 km.
Puentes afectados	34	Embarcaciones destruidas	1
Canal de riego destruido	1	Canal de riego afectado	5
Hectáreas de cultivo perdidas	7.892	Hectáreas de cultivo afectadas	3.604
Cabezas de animales perdidos	10.513	Cabezas de animales afectados	200

AYUDA HUMANITARIA ENTREGADA A LA POBLACIÓN (al 17 de enero 2007)

Consistente en un total de 38.52 TM. distribuidas en:

Techo	13.82 TM.
Abrigo	15.10 TM.
Enseres	7.88 TM.
Otros	1.71 TM.

Región San Martín

Bobinas de plástico	15	Rollos de plástico	15
Calaminas	1.720	Módulo de vivienda	10
Carpas	230	Botas	262
Ropas usadas bolsas de 20 kg.	198	Colchones	1.279



Camas	949	Frazadas	120
Ollas N° 26	162	Ollas N° 50	25
Bidones	1.064	Baldes	587
Cocinas de 02 hornillas	61	Cucharones	52
Cucharas	1.553	Cuchillos	204
Espumaderas	29	Kit de higiene	426
Pañal grande	14	Platos de plástico	2.431
Tazón de plástico	1.553	Vasos de plástico	1.499
Sacos de polipropileno	14.253		

AYUDA HUMANITARIA MOVILIZADA A LA ZONA

Al 10 de enero de 2007, se movilizó un total de 65.77 TM, provenientes de los almacenes de INDECI en Lima, Cajamarca, Amazonas y Piura; compuesto por:

Techo	19.59 TM.
Abrigo	22.26 TM.
Enseres	5.38 TM.
Otros artículos	2.64 TM.
Alimentos PRONAA	16.0 TM.

Sumándose al stock de almacén de Tarapoto existente, resultando un total disponible de 88.45 TM, constituido por:

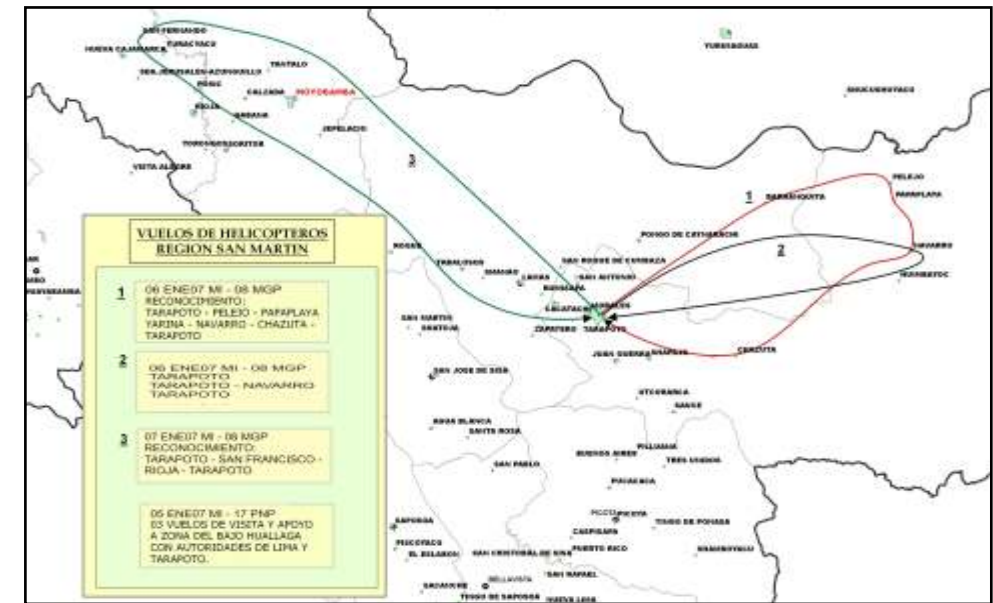
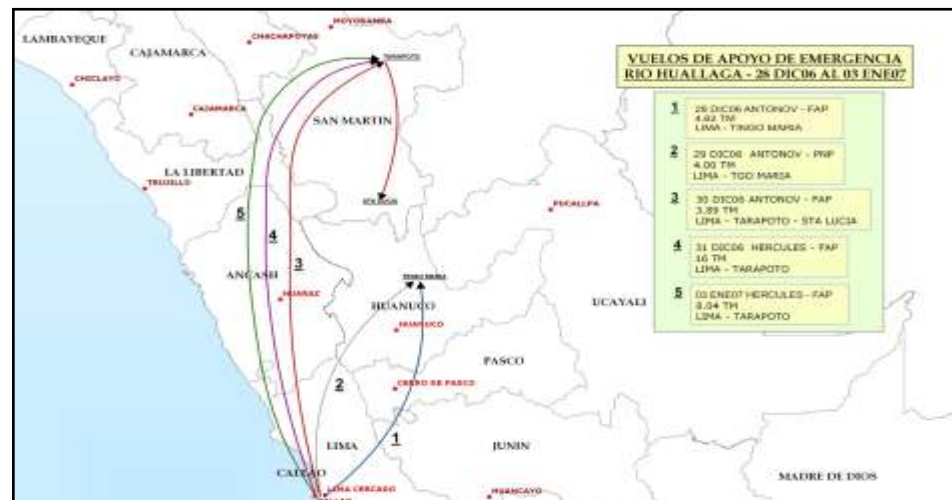
Techo	26.92 TM.
Abrigo	22.87 TM.
Enseres	14.36 TM.
Otros artículos	4.40 TM.
Alimentos PRONAA	16.0 TM.

ATENCIÓN DE ALIMENTOS AL 12 DE ENERO 2007

ATENCIÓN DE PRONAA A LA POBLACIÓN				
UBICACIÓN	Nº DE FAMILIAS ATENDIDAS	CANTIDAD DE ALIMENTOS (KG)	Nº DE RACIONES ENTREGADAS	Nº DE DÍAS ATENDIDOS
REGIÓN SAN MARTÍN	6.072	71.532	297.600	10
PROVINCIA TOCACHE	2.184	26.444	109.200	10
PROVINCIA RÍOJA	426	3.708	21.300	10
PROVINCIA MOYOBAMBA	513	4.562	25.650	10
PROVINCIA BELLAVISTA	455	5.623	25.300	10
PROVINCIA MARISCAL CACERES	258	3.225	6.500	10
PROVINCIA SAN MARTÍN	1.506	17.785	67.600	10
PROVINCIA PICOTA	730	10.185	42.050	10

Fuente: PRONAA
05 Raciones por familia para 10 días.

Vuelos de Asistencia Humanitaria al 07 de Enero 2007



ACCIONES

Jueves 28 Diciembre 2006

- El CPDC - Tocache informó que a las 20:30 horas, se reunió con representantes del Sector Salud y de la DRDC - San Martín, acordando lo siguiente:
 - Realizar la evaluación de daños y actividades de rescate de las personas en riesgo.
 - Solicitar ayuda humanitaria.
 - Instalar albergues y coordinar con PRONAA el apoyo de alimentos.
 - Realizar una campaña radial de Solidaridad para los afectados por la inundación.
 - Realizar reuniones permanentes para la atención de la emergencia.
- Empresarios de la zona, pusieron a disposición del Comité de Defensa Civil 05 botes a motor los cuales se dirigieron dos (02) a la Zona de Paraíso y tres (03) al distrito de Nuevo Progreso, para brindar asistencia humanitaria a los damnificados que se encuentran aislados.
- Se albergaron 50 personas en el Centro Cultural de Tocache.
- Se realizaron trabajos de reforzamiento en la zona del aeropuerto de Tocache.
- Llegó al almacén del CPDC - Tocache, el camión con las 05 toneladas de ayuda humanitaria procedentes del almacén de la DRDC - San Martín.

Viernes 29 Diciembre 2006

- El CPDC - Tocache realizó la evaluación de daños de las zonas afectadas.
- La DRDC - San Martín movilizó vía terrestre hacia la provincia de Tocache 05 toneladas de ayuda humanitaria al almacén del CPDC - Tocache.

Sábado 30 Diciembre 2006

- A horas 10:45 personal del CPDC - Leoncio Prado y GIRED (Grupo de Intervención Rápida del INDECI) con apoyo de un Helicóptero MI - 17 de la PNP se trasladaron a la localidad de Nuevo Progreso llevando 03 toneladas de ayuda humanitaria arribando a las 11:45 horas. Posteriormente se dirigieron a la Ciudad de Tocache a recoger ayuda humanitaria y proceder a entregarla en la ciudad de Uchiza.
- Se dispuso que el avión Antonov de la FAP con 3.47 toneladas de ayuda humanitaria arribe en el aeropuerto de Santa Lucía a fin de abastecer el Almacén Adelantado de Tocache.
- A 15:00 horas desde el Almacén Central de Lima se envió a la ciudad de Tarapoto en San Martín por vía terrestre 15.45 toneladas de ayuda humanitaria.

Domingo 31 Diciembre 2006

- A 10:30 horas decoló avión Hércules de la FAP con 16 toneladas de alimentos proporcionados por el PRONAA para la Región San Martín

Lunes 01 Enero 2007

- CPDC - Tocache continuó con la evaluación de daños de las localidades afectadas en la provincia de Tocache.
- Llegaron procedentes del almacén de Cajamarca 200 carpas (vía terrestre) para el almacén de Tarapoto.

**Martes 02 Enero 2007**

- CPDC - Tocache evaluaron daños y entregaron ayuda humanitaria en las localidades afectadas.
- Con el apoyo de un Helicóptero MI - 17, la DRDC - San Martín sobrevoló la zona del Bajo Huallaga de la provincia de San Martín evidenciando que la localidad de Papaplaya se encuentra afectada, determinando la zona de Pelejo como probable base de acopio de la ayuda humanitaria.

Miércoles 03 Enero 2007

- PRONAA distribuyó 100,050 raciones de alimentos para 2,001 familias de las zonas afectadas en la provincia de Tocache (10 raciones por familia por 10 días)
- El Sector Agricultura evaluó daños en las áreas de cultivo.
- El CPDC - Tocache continuó evaluando daños y atendiendo a la población afectada.
- A 09:25 horas decoló desde el Grupo Aéreo N° 8 un avión Hércules de la FAP con 10.04 toneladas de ayuda humanitaria hacia la ciudad de Tarapoto.

Nº	MATERIALES	CANTIDAD	Peso Total
APOYO REMITIDO A TARAPOTO			
03/01/2007 11:00 hrs.			
1	Baldes de 15 Lts.	200	100
2	Bidones de 131 Lts.	170	901
3	Cama plegable 3/4 Plaza	500	3000
4	Colchón espuma 2.5"	500	1.000,00
5	Mosquiteros	2.000	1.000,00
6	Ropa Usada x Saco (20 Kg)	102	2.040,00
TOTAL KG.			8.041,00

Jueves 04 Enero 2007

- El CRDC - San Martín realizó la evaluación preliminar de daños en el Centro Poblado Menor de Atumplaya, distrito y provincia de Moyabamba, afectada por el desborde del río Mayo y con el apoyo de 03 botes del Sector Salud, de donde se evacuó a 150 personas a viviendas de familiares.
- El Sector Salud instaló puestos de atención médica en Tocache (2), Nuevo Progreso (1) y Chazuta (1) suministrando hipoclorito de sodio en las comunidades afectadas para garantizar agua segura. Asimismo, inició la vigilancia para evitar casos de infecciones respiratorias agudas, enfermedades diarreicas agudas, traumatismos y accidentes por animales ponzoñosos.
- El PRONAA entregó 120 raciones de alimentos en el distrito de Buenos Aires, provincia de Picota.
- El CPDC - Bellavista informó que se ha habilitado el kilómetro de carretera, ubicado en los sectores Shimbillo (Picota) y La Libertad (Bellavista), interrumpido por deslizamientos.
- El INDECI, dispuso desde el Almacén Regional de San Martín ubicado en la ciudad de Tarapoto el envío de la siguiente ayuda humanitaria:



Nº	MATERIALES	CAANTIDAD	Peso Total
APOYO REMITIDO A BAJO HUALLAGA			
04/01/2007 11:00 hrs.			
1	Mosquiteros	1,331	665.5
2	Rollo de plástico 0.20 color negro de 55 y 50	15	750
3	Frazada de 1 1/2 plaza	100	250
4	Bidones de plástico x 131 lts.	120	480
5	Baldes de plástico x 15 litros	120	60
6	Botas de jebe	10	17
7	Ropa usada	102	2040
APOYO REMITIDO A CHAZUTA			
04/01/2007 12:00 hrs.			
1	Calamina galvanizado corrugado 1.8 mts.	555	1665
2	Cocina de mesa 02 hornillas	37	185
3	Ollas de aluminio N° 26	74	44.4
4	Platos de plástico tendido	185	37
5	Platos de plástico hondo	185	37
6	Tazones de plástico	185	37
7	Vasos de plástico	185	18.5
8	Camas plegables de lona 3/4 plaza	111	1443
9	Mosquiteros	111	55.5
10	Bidones de plástico x 131 lts.	37	148
11	Baldes de plástico x 15 litros	37	18.5
12	Saco de polipropileno	5	0.005
APOYO REMITIDO A PILLUANA			
04/01/2007 12:00 hrs.			
1	Módulos de vivienda	6	816
2	Camas plegables de lona 3/4 plaza	24	312
3	Mosquiteros	24	12
4	Platos de plástico tendido	24	4.8
5	Platos de plástico hondo	24	4.8
6	Tazones de plástico	24	4.8
7	Vasos de plástico	24	2.4
8	Cucharas para sopa	24	1.2
2	Cocina de mesa 02 hornillas	6	30
APOYO REMITIDO A YURACYACU			
04/01/2007 17:00 hrs.			
1	Colchones de 3/4 plaza	286	572
2	Mosquiteros	286	143
3	Bidones de plástico x 131 lts.	143	572
TOTAL KG.			17,102.91

Viernes 05 Enero 2007

- Los Comités de Defensa Civil Regional, Provinciales y Distritales continuaron evaluando los daños y entregaron ayuda humanitaria.
- El Programa Nacional de Apoyo Alimentario-PRONAA, continuó entregando raciones de alimentos.
- El Sector Salud continuó atendiendo con medicinas a la población afectada.

Sábado 06 Enero 2007

- El Jefe del INDECI, el Presidente Regional de San Martín, el Alcalde de la provincia San Martín, y personal especializado con apoyo de un Helicóptero MI - 8 de la Marina de Guerra del Perú realizaron un vuelo de reconocimiento en la ruta Tarapoto, Pelejo, Papaplaya, Yarina, Navarro y Chazuta.
- El helicóptero MI - 8 de la MGP, trasladó desde Tarapoto a Navarro, 500 kilos de alimentos PRONAA.

Domingo 07 Enero 2007

- El helicóptero MI - 8 de la MGP, trasladó desde Tarapoto a Rioja, ayuda humanitaria y realizó un vuelo de reconocimiento del área afectada en Rioja y Moyabamba.

Lunes 08 Enero 2007

- El helicóptero MI - 17, de la PNP, trasladó desde Tarapoto a Reforma y Papaplaya 03 toneladas de alimentos.
- La Dirección Regional de Defensa Civil de San Martín informó el consumo de combustible utilizado en la atención de la emergencia en esta región por el MI - 8 fue:
 - El 05 - 01 - 07 se consumió 317 galones de gasolina.
 - El 06 - 01 - 07 se consumió 369 galones de gasolina.
 - El 07 - 01 - 07 se consumió 222 galones de gasolina.

Martes 09 Enero 2007

- Los Comités Provinciales de Defensa Civil de Tocache, Bellavista, Mariscal Cáceres, Picota y Rioja procesaron la evaluación de daños complementaria.
- El Comité Regional y Provincial de Defensa Civil de San Martín acordaron instalar un COER permanente en



la ciudad de Tarapoto a fin de mejorar una respuesta inmediata ante situaciones de emergencia, para lo cual la DRDC San Martín brindó el asesoramiento correspondiente.

Miércoles 10 Enero 2007

- Desde el Almacén Regional de Tarapoto se dispuso el envío de ayuda humanitaria para la población de Tocache.

Jueves 11 Enero 2007

- El Comité Provincial de Defensa Civil de Tocache y Moyabamba actualizaron la evaluación de daños y entregaron ayuda humanitaria.
- Los Comités Provinciales de Defensa Civil de Bellavista, Mariscal Cáceres, Picota y Rioja continuaron procesando la evaluación de daños complementaria.
- PRONAA continuó entregando alimentos a las familias afectadas.
- El Sector Educación procesó información de afectación en Instituciones Educativas a consecuencia de las inundaciones.

Viernes 12 Enero 2007

- El COEN mediante comunicación con los Comités de Defensa Civil de las zonas afectadas confirmó la evaluación de daños preliminar proporcionada por la Dirección Regional de Educación y coordinó con los referidos Comités su inclusión en la evaluación general de daños.
- PRONAA continuó entregando alimentos a las familias afectadas en la Región San Martín.

Lunes 15 Enero 2007

- La Dirección Regional de Salud San Martín, a través de las brigadas especiales de saneamiento básico, continuó con la vigilancia epidemiológica, de la calidad de agua de consumo humano y alimentos, distribución de hipoclorito de sodio y atención con personal médico en la zona de emergencia. Asimismo fumigaron el Centro Cultural e Institución Educativa N° 0414 de la provincia de Tocache.

Miércoles 17 Enero 2007

- Los Comités de Defensa Civil Provinciales continuaron actualizando sus respectivas evaluaciones de daños y entrega de Ayuda Humanitaria complementaria y alimentos del PRONAA. Asimismo, organizaron a la población ante la posibilidad de desborde del río Huallaga.

Jueves 18 Enero 2007

- A fin de inspeccionar los daños en toda la cuenca del río Huallaga, representantes de las Naciones Unidas (PNUD y OMS, entre otras), Ministerio del Interior y del Instituto Nacional de Defensa Civil, a bordo de un Helicóptero MI - 17 de la Fuerza Aérea del Perú, realizaron un vuelo de reconocimiento en los siguientes tramos: Tarapoto - Papaplaya - Rioja - Tarapoto - Picota - Bellavista - Juanjuí - Tocache - Nuevo Progreso - Puente Aspuzana y Tingo María.
- El Sector Transportes realizó trabajos de rehabilitación en las vías afectadas por el desborde de los ríos.

Viernes 19 Enero 2007

- El INDECI trasladó 16 toneladas de ayuda humanitaria a fin de reabastecer los almacenes adelantados de la Región San Martín y brindar la atención de damnificados en forma oportuna.
- Los Comités de Defensa Civil Provinciales continuaron actualizando sus respectivas evaluaciones de daños y entrega de Ayuda Humanitaria complementaria y alimentos del PRONAA.
- El Sector Transportes realizó trabajos de rehabilitación en las vías afectadas por el desborde de ríos.

Lunes 22 Enero 2007

- El Sector Agricultura actualizó la evaluación de daños, realizada a las áreas de cultivo en la región San Martín.
- El Sector Transportes realizó trabajos de rehabilitación en las vías afectadas por el desborde de ríos.
- La DRDC - San Martín coordinó con el PRONAA una segunda atención alimenticia a la población afectada por las inundaciones en la Región San Martín.

FUENTE: DNO - COEN - INDECI

ELABORACIÓN: Oficina de Estadística y Telemática del INDECI



INUNDACIONES EN SAN MARTIN



DESBORDE DEL RIO HUALLAGA DEPARTAMENTO DE SAN MARTIN



DESBORDE DEL RIO HUALLAGA DEPARTAMENTO DE SAN MARTIN

4.4.3 PRESENCIA DE CASOS DE DENGUE A NIVEL NACIONAL

DESCRIPCIÓN DEL EVENTO:

A partir del 07 de enero 2007, se reportaron casos de dengue clásico y hemorrágico que afectaron a la población en 04 regiones de norte y Nor Oriente Peruano y dentro de ellas a 05 provincias y 12 distritos según relación (Gráfico 01).

1. Departamento de La Libertad, provincia de Trujillo en cinco (05) distritos.
2. Departamento de Loreto, provincia Alto Amazonas, un (01) distrito.
3. Departamento de San Martín, provincias de Bellavista y San Martín en un total de cuatro (04) distritos.
4. Departamento Ucayali, provincia Padre Abad en dos (02) distritos, Callería y Yarinacochoa.



Gráfico 01 – Departamentos afectados

DAÑOS:

Los Daños registrados por los Comités de Defensa Civil al 22 de Enero 2007, son:

Personas Afectadas: 586
Personas Fallecidas: 2

PRINCIPALES ACCIONES DESARROLLADAS, DESDE EL 23 DE ENERO AL 21 DE FEBRERO 2007

El sector Salud emitió la alerta epidemiológica AE02- DEVE N° 7 por brotes de dengue clásico y hemorrágico, asimismo en regiones de Junín (Distrito de Perene) Loreto (Provincia de Yurimaguas), Piura (Provincia de Morropón).

Departamento de La Libertad

Los Diferentes Comités Distritales de Defensa Civil de las zonas afectadas realizaron reuniones con representantes de sectores Interior, Defensa y Salud y acordaron realizar campañas de prevención y fumigación contra las larvas de Aedes Aegypti.

Se tomaron acciones con motofumigadores venidas de Cajamarca, Chiclayo y Piura. El MIMDES PRONAA proporcionó raciones de alimentos para las personas que apoyaron los trabajos de fumigación.

Departamento de Loreto, Ucayali y San Martín

Comité Distrital de Defensa Civil Yurimaguas (Loreto), el Comité Provincial de Defensa Civil Padre Abad (Ucayali) y los Comités Distritales de Defensa Civil Bellavista, Morales, La Banda de Shilcayo y Tarapoto en el departamento de San Martín, con el apoyo del sector salud realizaron acciones de prevención incluyendo, inspecciones y recojo de depósitos en desuso.

Se anexan cuadros de actividades de control vectorial de larva, infestación por larvas según recipientes post-inspección de viviendas

ACTIVIDADES DE CONTROL VECTORIAL DE LARVA

DISTRITOS	TOTAL DE VIVIENDAS	VIVIENDAS INSPECCIONADAS	COBERTURA	% POSITIVOS
Banda de Shilcayo	6,340	5029	79.3	4.3
Tarapoto	15,323	9409	61.4	
Morales	4,928	680	13.7	
Total	26,591	15,118	56.8	

Fuente: Oficina de Epidemiología – DIRESA San Martín

INFESTACIÓN POR LARVAS SEGÚN RECIPIENTES POST INSPECCIÓN DE VIVIENDAS.

RECIPIENTES INSPECCIONADOS	TOTAL	% POSITIVOS
Baldes	26,635	0,7
Floreros	19,694	0,43
Cilindros	3,628	3,09
Inservibles	10,722	0,53
Cilindros	1,814	1,54
Llantas	3,188	3,67
Ollas	1,814	1,29
Tanques	1,037	5,16
Otros recipientes	6,912	0,98
TOTAL	73,630	

Fuente: Oficina de Epidemiología – DIRESA San Martín

ACTIVIDADES DE CONTROL VECTORIAL DE LARVAS

DISTRITO	RECOJO DE DEPÓSITOS INSERVIBLES	
	TONELADAS	FECHA
Bellavista	73 Toneladas	18/02/2007

Fuente: Oficina de Epidemiología – DIRESA San Martín

Fuente: COEN - DNO - INDECI
Elaboración: Oficina de Estadística y Telemática del INDECI**CASOS DE DENGUE NORTE Y ORIENTE DEL PERU**

Presencia de Casos de Dengue en el Norte del Perú – 07/01/2007



Presencia de Casos de Dengue en el Norte del Perú – 07/01/2007

4.4.4 DESBORDE DE RIOS, DESLIZAMIENTOS Y HUAYCOS EN EL DEPARTAMENTO DE JUNÍN

DESCRIPCIÓN DEL EVENTO:

A consecuencia de las intensas precipitaciones pluviales presentadas entre el 22 de enero y el 31 de marzo 2007, se produjeron desborde de los ríos Perené, Huatziroki y Satipo, deslizamientos, huaycos y activación de la quebrada Huacará que afectaron diferentes localidades y distritos de las provincias de Chanchamayo, Concepción y Satipo (Gráfico 01).



DAÑOS:

Los daños registrados por los Comités de Defensa Civil al 31 de marzo 2007, son:

Personas Damnificadas:	2,289
Personas Afectadas:	9,185
Personas Fallecidas:	13
Personas Desaparecidas:	9
Viviendas Destruídas:	550
Viviendas Afectadas:	767

Así mismo fueron afectados centros educativos, carreteras, puentes, terrenos de cultivo, canales de riego y población pecuaria.

PRINCIPALES ACCIONES DESARROLLADAS, DESDE EL 22 DE ENERO AL 31 DE MARZO 2007

AYUDA HUMANITARIA:

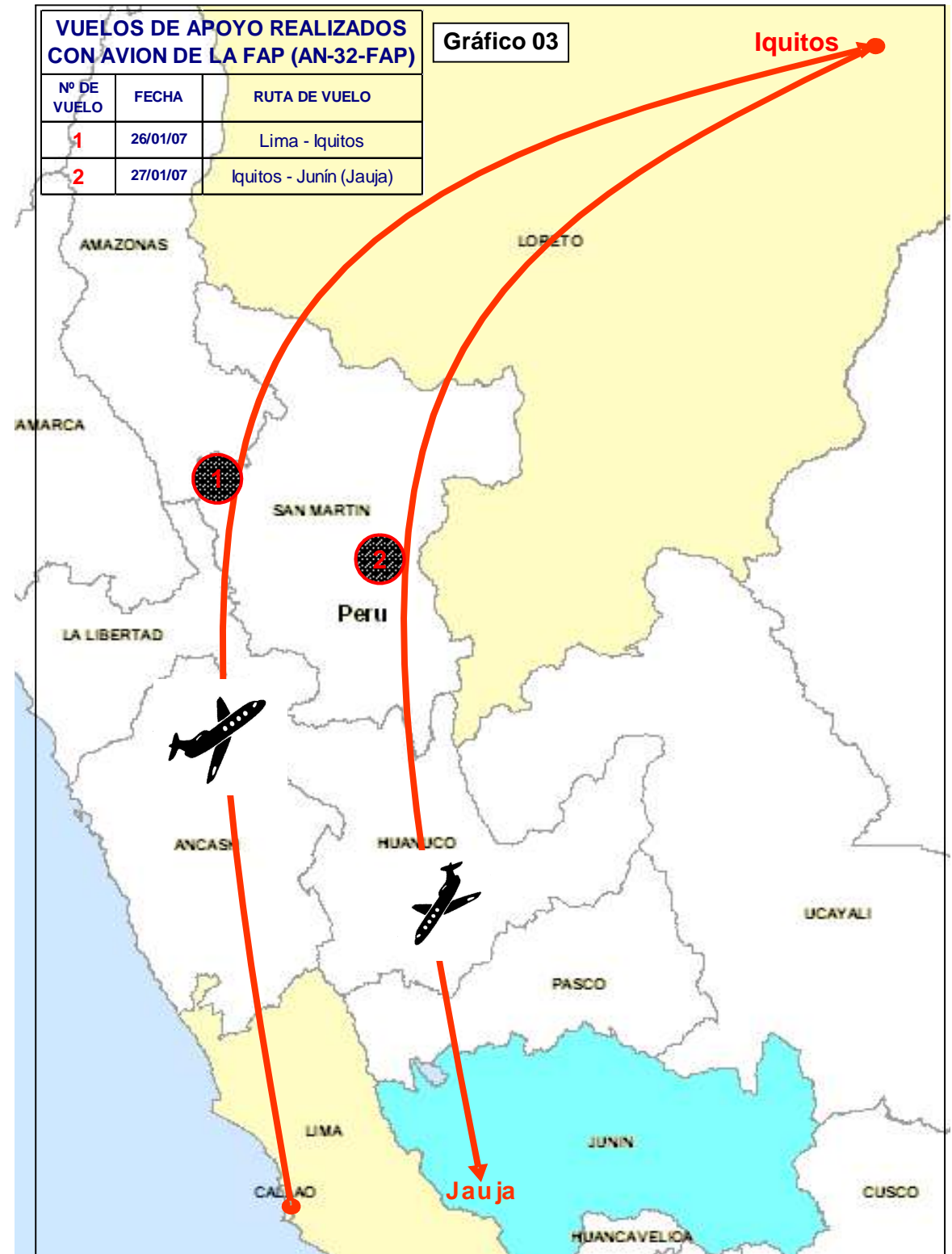
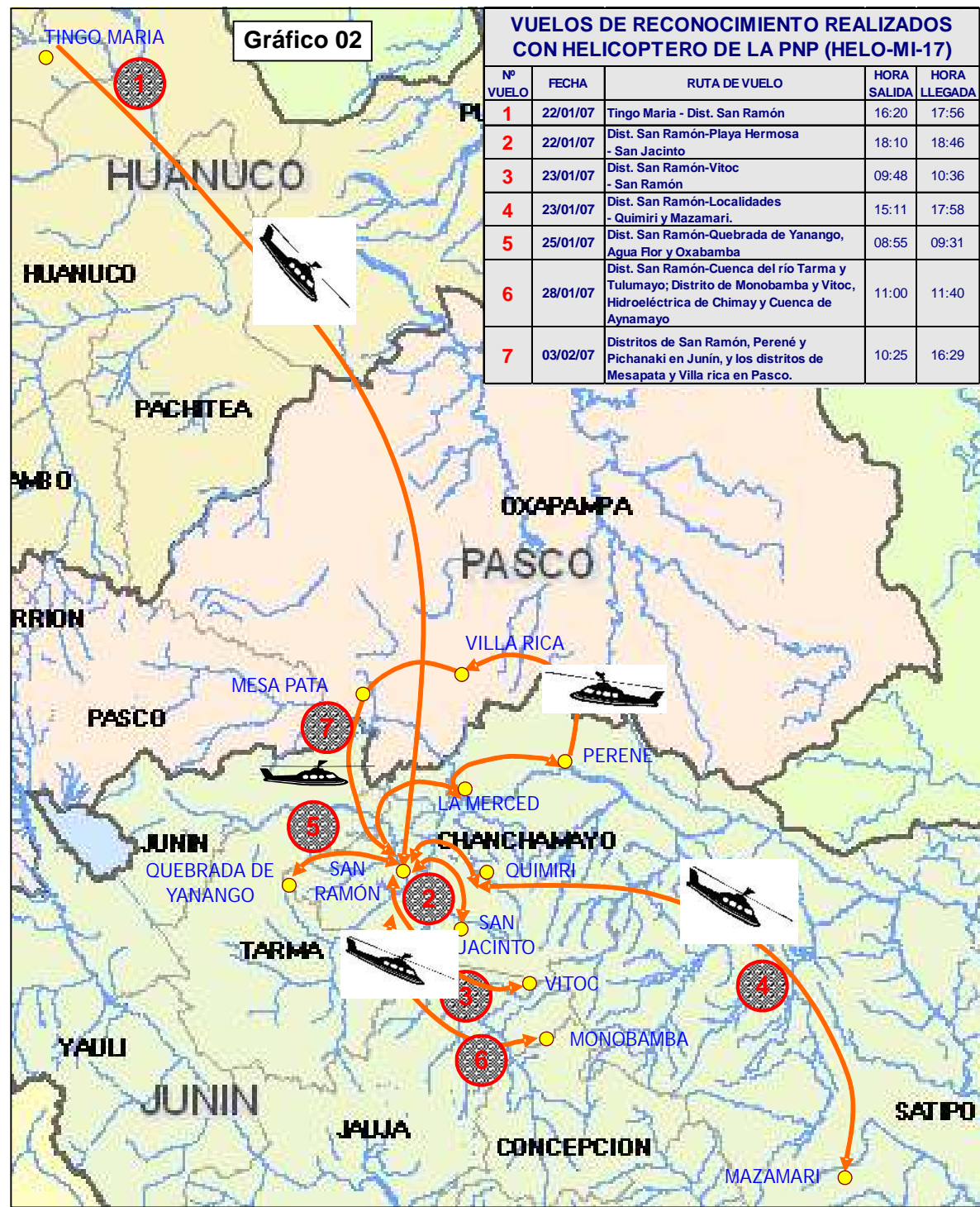
1. El INDECI, al 01 de Febrero 2007, movilizó 56.22 toneladas de Ayuda Humanitaria, desde el almacén central de Lima hacia Junín, de acuerdo al siguiente detalle:

Techo:	30.25	TM
Abrigo:	16.08	TM
Enseres:	6.27	TM
Herramientas y otros:	3.63	TM
TOTAL:	56.23	TM

2. Al 28 de Febrero 2007, el PRONAA atendió con un total de 12,705 Kgs. de alimentos para 1,342 familias que resultaron afectadas del distrito de San Ramón.
3. El Comité Regional de Defensa Civil de Junín, dispuso la siguientes medidas:
 - a. Asignó maquinaria y el combustible para los trabajos de limpieza en la zona.
 - b. Envío material de ayuda humanitaria al Comité Provincial de Chanchamayo.
 - c. Formación de Comisiones de trabajo para la atención de la población afectada.
 - d. Reubicación de las familias damnificadas en los 02 albergues instalados.
4. Los Comités de Defensa Civil de la zonas afectadas realizaron, con el apoyo del sector DEFENSA, INTERIOR, MIMDES, SALUD y el Cuerpo General de Bomberos Voluntarios del Perú:
 - a. Evaluación de daños con el apoyo de las diferentes comisiones de trabajo establecidas en la zona.
 - b. Asistencia humanitaria a la población afectada mediante la instalación de carpas, seguridad en los albergues, atención médica y distribución de alimentos para las ollas comunes.
 - c. Operaciones de Búsqueda y Rescate de personas sepultadas a consecuencia del huayco.
 - d. Trabajos de descolmatación y reforzamiento de defensas ribereñas.
5. El Gobierno Nacional, a través del INDECI, los Sectores MIMDES, SALUD, DEFENSA, INTERIOR, MINEDU y PROVIAS, dispusieron:
 - a. La activación de un Grupo de Intervención Rápida para Emergencias y desastres – GIRED.
 - b. Envío de material de ayuda humanitaria por medios terrestres y aéreos a las provincia de Chanchamayo (San Ramón).
 - c. Instalación de Módulos prefabricados para la continuidad de las clases.
 - d. Limpieza y rehabilitación de las carreteras interrumpidas por los deslizamientos originados.

VUELOS DE ASISTENCIA HUMANITARIA:

Entre el 22 de Enero al 03 de Febrero 2007, se realizaron 09 vuelos, 07 vuelos de reconocimiento (Gráfico 02) y 02 para traslado de ayuda humanitaria (Gráfico 03), como se detalla a continuación:





4.4.5 ROEDORES PLAGA EN EL DEPARTAMENTO DE APURÍMAC

DESCRIPCIÓN DEL EVENTO:

A partir de la primera semana del mes de febrero 2007, se reportaron una considerable proliferación de roedores plaga, y que el Servicio Nacional de Sanidad Agraria (SENASA), informó que existía un promedio de 20 roedores plaga por vivienda en zonas rurales y 15 roedores por vivienda en zonas urbanas, que afectaron la población de 05 provincias (Abancay, Andahuaylas, Aymaraes, Chincheros y Grau) del departamento de Apurímac (Gráfico 01).



Daños:
Como consecuencia de los roedores plaga, ocasionó pérdidas económicas en cultivos y almacenes en las 05 provincias y que se detallan:

PROVINCIA	% Daños en Cultivos	% Daños en Almacén
Abancay	39.38	17.25
Andahuaylas	44.64	30.00
Aymaraes	38.52	18.24
Chincheros	45.00	29.29
Grau	42.50	22.50



PRINCIPALES ACCIONES DESARROLLADAS, DESDE EL 12 DE FEBRERO AL 14 DE FEBRERO 2007

1. El Comité Regional de Defensa Civil con la participación de los Comités Provinciales y Distritales, así como el SENASA, la Dirección Regional Agraria, la Dirección Regional de Salud, el PRONAA, la Dirección de Salud Ambiental, las Comunidades campesinas y los Comités de Sanidad Agraria, elaboraron el "Plan de acción para el control de roedores plaga en el ámbito de la Región Apurímac".
2. Definieron el plazo y ejecución del Plan de acción para el control de roedores plaga, entre los meses de marzo hasta agosto 2007.
3. La Dirección Regional de Salud de Apurímac (DIGESA) elaboró y ejecutó el Plan de Control de roedores, que se aplicaron en las provincias de Andahuaylas y Chincheros; beneficiando a 49,126 pobladores de 06 distritos.
4. Se formaron Comités de Sanidad Agraria y realizaron los trabajos para el control integrado de los roedores plaga.

Fuente: COEN - DNO - INDECI
Elaboración: Oficina de Estadística y Telemática del INDECI

PLAGA DE ROEDORES – APURIMAC – FEBRERO 2007

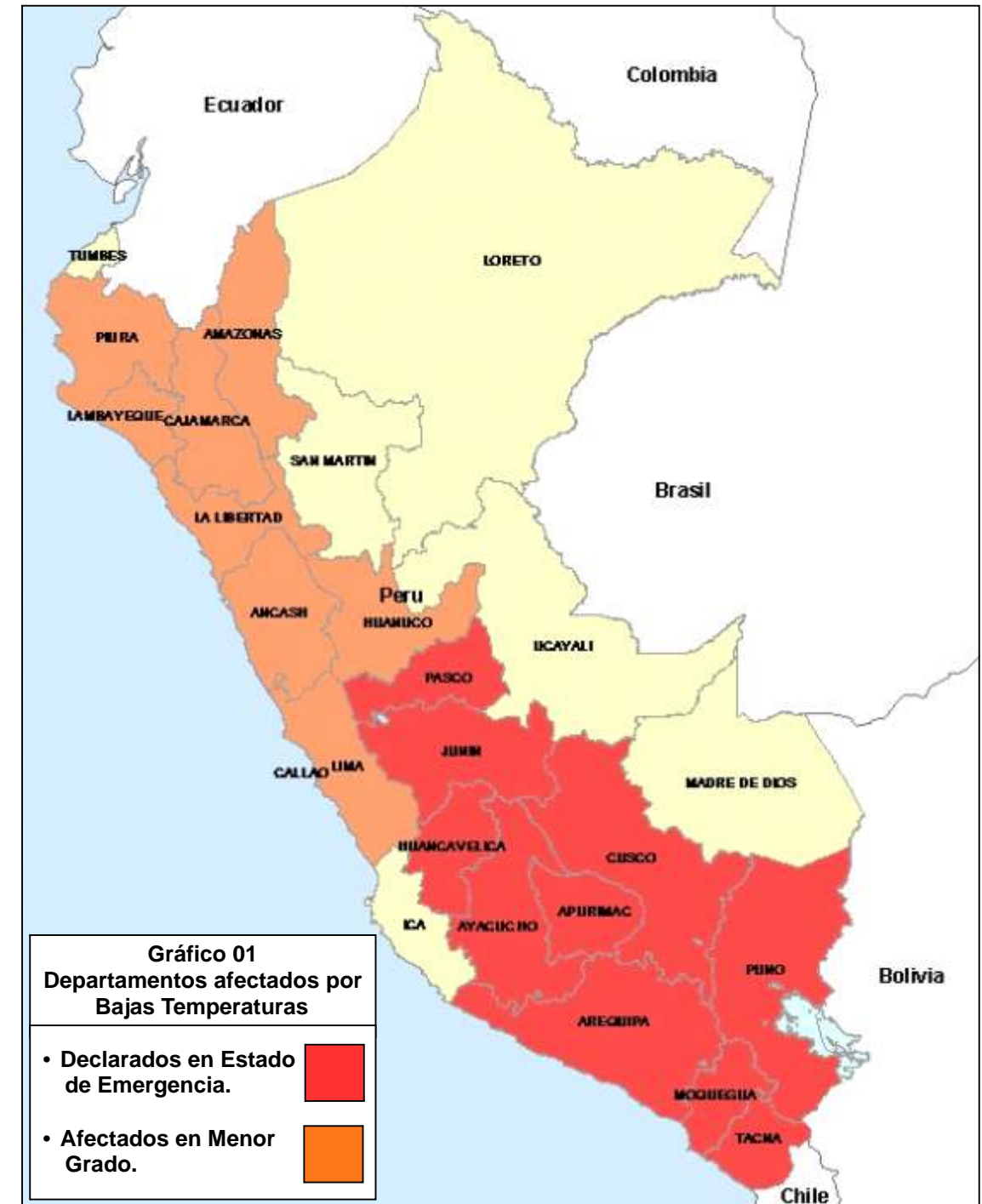
PLAGA DE ROEDORES - APURIMAC FEBRERO 2007



PLAGA DE ROEDORES - APURIMAC FEBRERO 2007

4.4.6 BAJAS TEMPERATURAS A NIVEL NACIONAL**DESCRIPCIÓN DEL EVENTO:**

Desde el mes de mayo 2007, se registraron bajas temperaturas y heladas en 18 departamentos afectando principalmente a la población de las zonas alto andinas de 10 departamentos del sur del país (Puno, Tacna, Arequipa, Moquegua, Apurímac, Ayacucho, Cusco, Huancavelica, Junín y Pasco), declaradas en Estado de Emergencia por el Decreto Supremo N° 052-2007-PCM y en menor grado a 08 departamentos (Amazonas, Ancash, Cajamarca, Huánuco, Lambayeque, La Libertad, Lima y Piura). (Gráfico 01).



**PRINCIPALES ACCIONES DESARROLLADAS, DESDE EL 24 DE MAYO HASTA EL 04 DE DICIEMBRE 2007****AYUDA HUMANITARIA:**

1. Se entregó bienes de ayuda humanitaria por un total de 1,402 toneladas (incluye donación, envío almacenes INDECI, almacenes adelantados y adquisiciones), para atender a 650,568 personas, como se detalla:

Departamentos del sur del país, declarados en Estado de Emergencia por el Decreto Supremo N° 052-2007-PCM

REGION	POBLACION	ENTREGA AYUDA HUMANITARIA		
		INDECI		
	PERSONAS ATENDIDAS	ABRIGO		PESO
		FRAZADAS (UNIDAD)	ROPA (KG)	TONELADAS
APURIMAC	86,043	21,246	85,265.07	141.99
AREQUIPA	43,087	24,303	66,254.75	131.14
AYACUCHO	45,430	16,491	85,859.00	129.89
CUSCO	81,540	48,571	78,805.10	228.92
HUANCAVELICA	101,220	11,215	28,615.00	58.56
JUNIN	101,358	24,499	41,755.50	107.17
MOQUEGUA	20,028	11,356	39,272.00	69.59
PASCO	33,807	19,792	54,100.00	106.94
PUNO	103,168	40,710	224,396.00	333.09
TACNA	7,471	2,903	15,103.00	22.85
TOTAL	623,152	221,086	719,425.42	1,330.15

Actualizado al 04 de diciembre de 2007

FUENTE: Comités de Defensa Civil

Departamentos del norte del país, afectados por las Bajas Temperaturas en menor grado, no considerados en la declaratoria de Estado de Emergencia por el DS N° 052-2007-PCM

UBICACIÓN	POBLACION	ENTREGA AYUDA HUMANITARIA		
		INDECI		
	PERSONAS ATENDIDAS	ABRIGO		PESO
		FRAZADAS (Unidad)	ROPA (Kg.)	TONELADAS
REGION AMAZONAS	586	102	412.60	0.68
REGION ANCASH	34	34	60.00	0.15
REGION CAJAMARCA	2,633	1,523	2,458.90	6.53
REGION HUANUCO	4,500	900	480.00	2.88
REGION LAMBAYEQUE	2,708	2,450	3,356.00	9.90
REGION LA LIBERTAD	2,446	1,491	3,907.00	7.89
REGION LIMA	6,698	2,613	11,610.00	18.59
REGION PIURA	7,811	7,465	6,057.27	25.99
TOTAL	27,416	16,578	28,341.77	71.92

Actualizado al 04 de octubre de 2007

FUENTE: Comités de Defensa Civil



2. El MIMDES-PRONAA efectuó la distribución de alimentos y entrega de material de abrigo conforme a la siguiente distribución:

MIMDES - PRONAA		
CUADRO 1 : DISTRIBUCION DE ALIMENTOS		
REGION	POBLACION	ALIMENTOS (TM)
APURIMAC	19,790	837.31
AREQUIPA	24,760	17.52
AYACUCHO	560	1.09
CUSCO	39,425	79.98
HUANCAVELICA	540	1.08
JUNIN	2,250	4.42
MOQUEGUA	3,185	5.56
PASCO	6,900	1.38
PUNO	68,500	130.25
TACNA	4,435	44.35
TOTAL	170,345	1,122.94

FUENTE: PRONAA

MIMDES - PRONAA					
Cuadro 2 : Distribucion de Ropa					
REGION	PERSONAS	ZAPATILLAS	MEDIAS	PONCHOS	TOTAL KG
APURIMAC	36,229	3,408	3,352	3,165	3,981
AREQUIPA	35,801	3,367	3,312	3,127	3,934
AYACUCHO	32,766	3,082	3,032	2,862	3,600
CUZCO	251,937	23,698	23,309	22,007	27,683
HUANCAVELICA	134,952	12,694	12,486	11,788	14,829
JUNIN	151,154	14,218	13,985	13,203	16,609
MOQUEGUA	3,679	346	340	321	404
PASCO	155,876	14,662	14,422	13,616	17,128
PUNO	1,485,123	139,693	137,404	129,726	163,187
TACNA	2,121	200	196	185	233
TOTAL	2,289,638	215,367.00	211,838.00	200,000.00	251,587.80
FUENTE: PRONAA				TM	251.59



3. El Gobierno Nacional a través del Instituto Nacional de Defensa Civil -INDECI y las instituciones componentes del SINADECI adoptaron las siguientes actividades:
- El envío de Ayuda Humanitaria a los diferentes Almacenes Regionales para ser distribuida como medida de Prevención entre la población expuesta por Bajas Temperaturas en las zonas alto andinas.
 - Una conferencia de prensa en coordinación con representantes del SINADECI, dando a conocer el primer pronóstico sobre las Bajas Temperaturas y emitió las recomendaciones pertinentes.
 - Se implementó una campaña de recolección de Ayuda Humanitaria "Ante el frío... mejor, prevenidos" / "Abriguemos corazones", la cual se llevó a cabo en la explanada del Estadio Nacional desde el 13 de Julio al 11 de Agosto 2007, recolectándose 347 toneladas.
 - Se recibieron de las Donaciones Internacionales 112.73 toneladas en bienes de ayuda humanitaria.
 - ADUANAS y SUNAT, adjudicaron al INDECI, artículos destinados a bienes de Ayuda Humanitaria, por un total de 512.19 toneladas. Asimismo, se distribuyó bienes de ayuda humanitaria directamente a la población, a través de los Comités de Defensa Civil, 288.24 toneladas.
 - Se dispuso la movilización de aeronaves y caravanas de camiones a fin de transportar la Ayuda Humanitaria a las zonas comprendidas en la Declaratoria de Estado de Emergencia.
 - El PRONAA, movilizó y entregó 1,123 toneladas de alimentos.
 - PRONAMACHS instaló cobertizos a nivel nacional a fin de atender a la población pecuaria afectada por las bajas temperaturas.
 - Mediante DS. N° 050-2007-PCM, se declara en Estado de Emergencia por desastres de origen natural (Heladas y la Inminencia del Fenómeno de Friaje) a los Departamentos de Ayacucho, Apurímac, Arequipa, Cajamarca, Cusco, Junín, Huánuco, Huancavelica, Loreto, Moquegua, Pasco, Puno, y Tacna. Por el plazo de 60 días para la recepción de bienes provenientes del exterior que ingresen en calidad de donación y constituyan ayuda humanitaria.
 - Mediante DS. N° 018-2007-PCM, se dictan medidas urgentes para diversos departamentos afectados por desastres de origen natural, heladas y la inminencia del fenómeno friaje.
 - Mediante DS. N° 052-2007-PCM, se declara en Estado de Emergencia por Bajas Temperaturas los Departamentos de Puno, Tacna, Arequipa, Moquegua, Apurímac, Ayacucho, Cusco, Huancavelica, Junín, y Pasco, por el plazo de 60 días para la ejecución de acciones inmediatas destinadas a la reducción y minimización de los riesgos existentes sin perjuicio de lo establecido en el DS. N° 050-2007-PCM.
 - El Sector Salud dispuso el uso de otra prenda de abrigo fuera al uniforme oficial para minimizar efectos de las bajas temperaturas y elaboró su Plan de Contingencia para las áreas por encima de los 3,000 msnm., desplegó personal profesional a la zona y emitió un comunicado a fin de que se tomen algunos criterios al donar medicamentos.
4. Los Comités Regionales de Defensa Civil ejecutaron las siguientes actividades:
- Los Comités Regionales de Defensa Civil de Apurímac, Cusco, Puno, Huancavelica y Ayacucho en coordinación con los Comités Distritales respectivos y en presencia del Presidente de la República, entregaron ayuda humanitaria consistente en frazadas, ropa de abrigo, alimentos y medicinas, a la población afectada por las Bajas Temperaturas.
 - Los Comités Regionales en coordinación con los Comités Distritales y Ministros de Estado procedieron a la entrega de Ayuda Humanitaria a la población expuesta a Bajas Temperaturas.
 - Cusco declaró Situación de Emergencia las Provincias Alto Andinas. y puso en ejecución los planes de contingencias.
 - El Comité Regional de Defensa Civil de Huancavelica entregó ayuda humanitaria en la provincia de Angaraes con apoyo de la Compañía Minera Pampamali S.A. en el traslado.

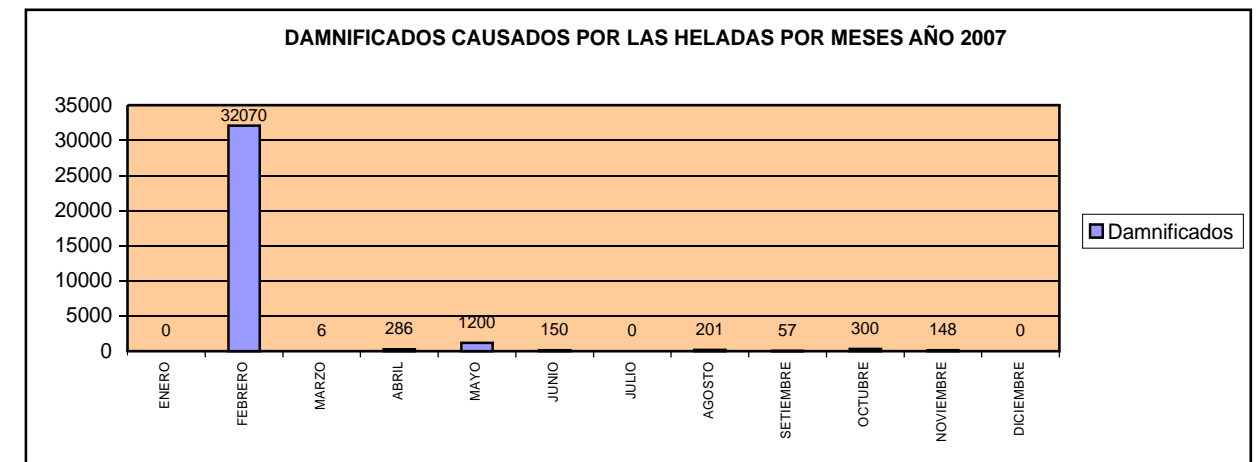
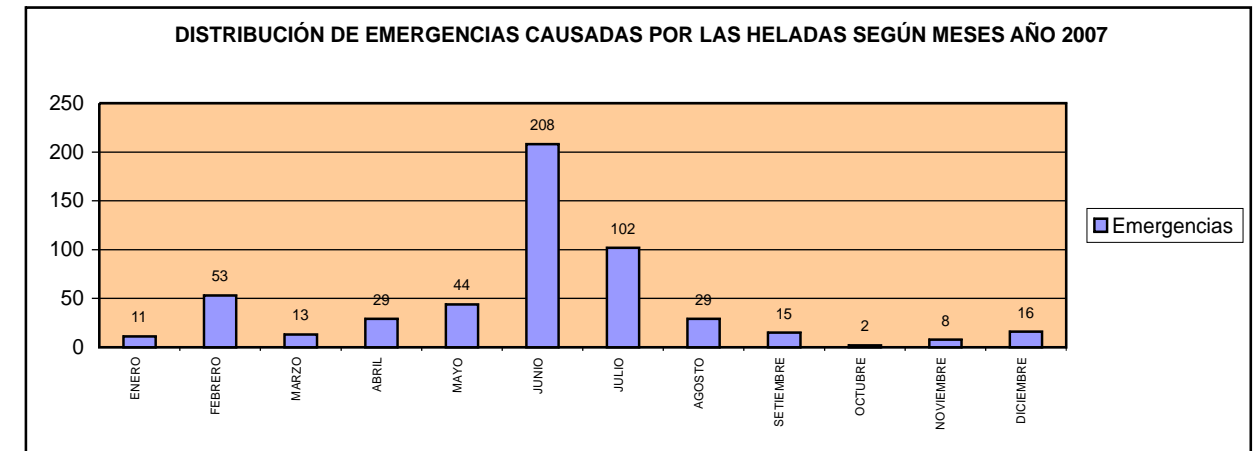
Fuente: COEN - DNO - INDECI
Elaboración: Oficina de Estadística y Telemática del INDECI



4.4.6.1 RESUMEN DE DAÑOS POR LAS HELADAS A NIVEL NACIONAL POR MESES DURANTE EL AÑO 2007

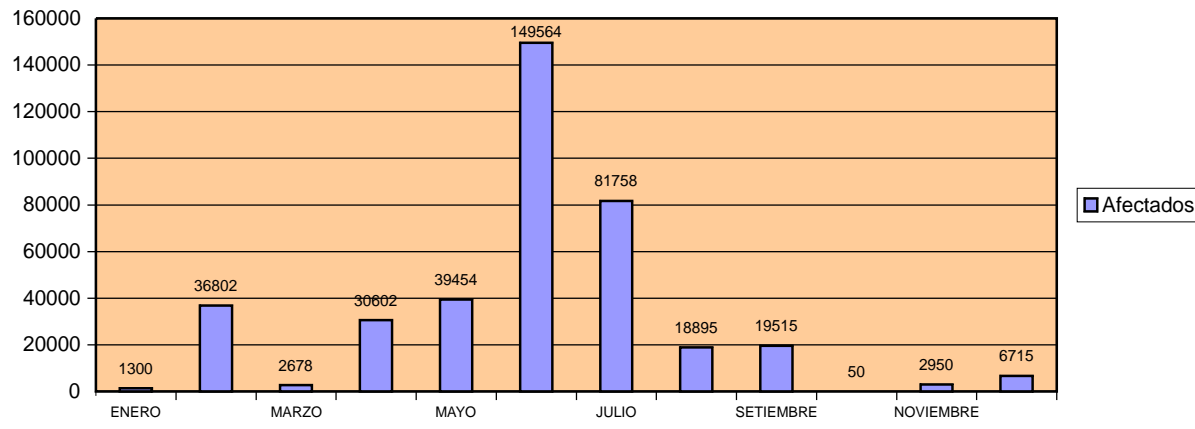
Meses	Emergencias	Fallecidos	Damnificados	Afectados	Viviendas Afectadas	Viviendas Destruídas	Ha.Cultivo Destruídos
TOTALES	530	8	34.418	390.283	2.519	103	4.493
ENERO	11	0	0	1.300	0	0	4.473
FEBRERO	53	0	32.070	36.802	70	100	0
MARZO	13	0	6	2.678	347	2	0
ABRIL	29	0	286	30.602	0	1	0
MAYO	44	2	1.200	39.454	475	0	0
JUNIO	208	6	150	149.564	1.050	0	0
JULIO	102	0	0	81.758	443	0	20
AGOSTO	29	0	201	18.895	0	0	0
SEPTIEMBRE	15	0	57	19.515	133	0	0
OCTUBRE	2	0	300	50	0	0	0
NOVIEMBRE	8	0	148	2.950	1	0	0
DICIEMBRE	16	0	0	6.715	0	0	0

Fuente: SINPAD - DNO - INDECI
Elaboración: Oficina de Estadística y Telemática - INDECI

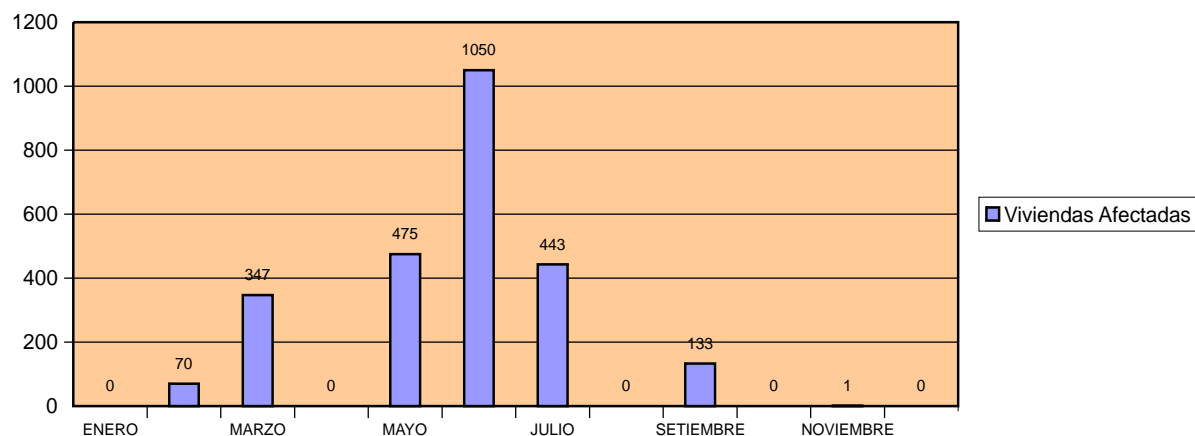




PERSONAS AFECTADAS POR LAS HELADAS POR MESES AÑO 2007



VIVIENDAS AFECTADAS POR LAS HELADAS POR MESES AÑO 2007

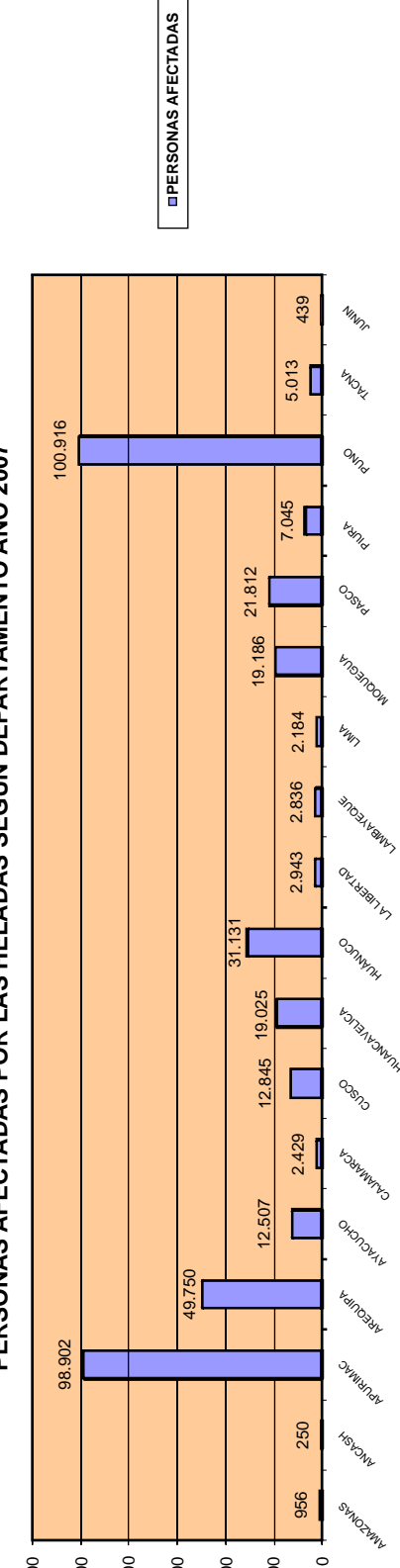


4.4.6.2 RESUMEN DE DAÑOS OCASIONADOS POR HELADAS SEGÚN DEPARTAMENTO DURANTE EL AÑO 2007

Departamento	Emergencias	SALUD			MATERIALES			ANIMALES			
		Fallecidos	Damnificados	Afectados	Viviendas Afectadas	Viviendas Destruídas	Has Cultivo Destruído	Vacuno (Unidad)	Auquenido (Unidad)	Ovino (Unidad)	Otros Animales (Unidad)
TOTAL NACIONAL	531	9	34.551	390.169	2.606	129	4.493	67	27	407	174
AMAZONAS	2	0	0	956	72	0	20	0	0	0	0
ANCASH	1	0	0	250	0	0	0	0	0	0	0
APURIMAC	94	6	0	98.902	0	0	0	0	0	0	0
AREQUIPA	76	0	57	49.750	347	0	0	0	0	0	0
AYACUCHO	12	0	0	12.507	37	0	0	0	0	0	0
CAJAMARCA	17	0	201	2.429	682	0	0	0	0	0	0
CUSCO	19	0	300	12.845	0	0	0	0	0	0	0
HUANCAVELICA	52	0	32.685	19.025	71	102	0	67.198	26.549	406.727	173.713
HUÁNUCO	33	0	0	31.131	0	0	0	0	0	0	0
LA LIBERTAD	7	0	0	2.943	0	0	0	0	0	0	0
LAMBAYEQUE	4	0	0	2.836	0	0	0	0	0	0	0
LIMA	2	0	0	2.184	425	0	0	0	0	0	0
MOQUEGUA	32	0	0	19.186	745	0	0	0	0	0	0
PASCO	19	0	0	21.812	0	1	0	0	0	0	0
PIURA	9	2	0	7.045	0	0	0	0	0	0	0
PUNO	106	0	1.175	100.916	140	0	4.473	0	0	0	0
TACNA	44	0	0	5.013	0	0	0	0	0	0	0
JUNIN	2	1	133	439	87	26	0	0	0	0	0

Fuente: SINPAD - DNO - INDECI
Elaboración: Oficina de Estadística y Telemática - INDECI

PERSONAS AFECTADAS POR LAS HELADAS SEGÚN DEPARTAMENTO AÑO 2007





4.5 DECLARATORIAS DE ESTADOS DE EMERGENCIAS

El Estado de Emergencia, es una declaratoria excepcional, de carácter extraordinario, que obedece a situaciones inusuales, generada frente a hechos que perturban la paz y el orden interno, situaciones catastróficas que afecten la vida de la Nación. Así está reconocido de modo expreso por el artículo 137º de la Constitución Política de nuestra Nación.

Esa es la connotación exacta en la que debe enfocarse y gestionarse toda solicitud de declaratoria de Estado de Emergencia, cuya oficialización por mandato de la propia norma constitucional es competencia exclusiva del Presidente de la República, con el acuerdo del Consejo de Ministros.

Es importante evidenciar y advertir que toda Declaratoria de Estado de Emergencia presupone como condición indispensable, la existencia de una situación o hecho que determinan una circunstancia de gravedad tal, que resulta de necesidad imperiosa la adopción de medidas inmediatas, por lo que las solicitudes y gestiones para la Declaratoria de Estados de Emergencia deben siempre generarse en la justa dimensión de los hechos con la oportunidad debida y dentro de los parámetros de los procedimientos establecidos por la Ley.

Durante el año 2007, se han aprobado seis (06) Dispositivos Legales sobre declaratoria de emergencias por desastres ocurridos en el Perú en el año 2007, cuyo propósito fue atender con mayor dinamismo las emergencias por la ocurrencia de fuertes lluvias, inundaciones, heladas, granizadas, bajas temperaturas eventos que causaron daños en las poblaciones andinas del país.

Catorce (14) departamentos fueron declarados en Estado de Emergencia: Junín, Huancavelica, Ayacucho, Apurímac, Puno, San Martín, Arequipa, Cajamarca, Cusco, Huánuco, Loreto, Moquegua, Pasco y Tacna.

A continuación se presenta el cuadro respectivo con la información detallada.

N/O	NORMA	FECHA DE PUBLICACION	DESCRIPCION	MOTIVO
01	Decreto Supremo N° 006-2007-PCM Del 24.Ene.2007	25.Ene.2007	Declaran en Estado de Emergencia por desastre natural los distritos de San Ramón y Vitoc de la provincia de Chanchamayo, departamento de Junín.	Por fuertes lluvias e inundaciones.
02	Decreto Supremo N° 014-2007-PCM Del 27.Feb.2007	28.Feb.2007	Declaran el Estado de Emergencia en diversas provincias de los departamentos de Huancavelica, Junín, Ayacucho, Apurímac y Puno.	Presencia de heladas, granizadas y veranillo.
03	Decreto Supremo N° 021-2007-PCM Del 14.Mar.2007	15.Mar.2007	Declaran el Estado de Emergencia en las provincias de San Martín, Bellavista, Picota, Tocache, Rioja, Moyobamba, El Dorado y Lamas del departamento de San Martín.	Ocurrencia de inundaciones y de sequía.
04	Decreto Supremo N° 050-2007-PCM Del 14.Jun.2007	15.Jun.2007	Declaran en Estado de Emergencia a los departamentos de Ayacucho, Apurímac, Arequipa, Cajamarca, Cusco, Junín, Huánuco, Huancavelica, Loreto, Moquegua, Pasco, Puno y Tacna.	Bajas temperaturas, heladas y la inminencia del fenómeno conocido como friaje.
05	Decreto Supremo N° 052-2007-PCM Del 20.Jun.2007	20.Jun.2007	Declaran Estado de Emergencia por bajas temperaturas en los departamentos de Puno, Tacna, Arequipa, Moquegua, Apurímac, Ayacucho, Cusco, Huancavelica, Junín y Pasco.	Bajas temperaturas (friaje)
06	Decreto Supremo N° 072-2007-PCM Del 17.Ago.2007	19.Ago.2007	Prorrogan el Estado de Emergencia por bajas temperaturas en los departamentos de Puno, Tacna, Arequipa, Moquegua, Apurímac, Ayacucho, Cusco, Huancavelica, Junín y Pasco	Bajas Temperaturas (Friaje)

Fuente: Oficina de Asesoría Jurídica – INDECI
Elaboración: Oficina de Estadística y Telemática del INDECI.

COMPENDIO ESTADÍSTICO DE PREVENCIÓN
Y ATENCIÓN DE DESASTRES 2007



DESASTRES 2007
SISMO DEL 15 DE AGOSTO



V. DESASTRES 2007 – SISMO DEL 15 DE AGOSTO

En esta edición se ha incluido el capítulo de desastres por la ocurrencia del sismo del 15 de Agosto de 2007, evento catastrófico que causó daños en 5 departamentos y el Callao, habiéndose afectado un total de 22 provincias y 166 distritos, así mismo comprende el Informe del Sismo y el Tsunami elaborado por profesionales del Instituto Geofísico del Perú, la Ayuda Humanitaria recibida y entregada tanto Nacional como Internacional para la población afectada por el mencionado evento. Contiene también la relación de los dispositivos legales que el Supremo Gobierno emitió para apoyar a la población damnificada y deudos a consecuencia del sismo, finalmente se detallan las acciones realizadas por el INDECI en base a los Decretos de Urgencia 027 y 023 que básicamente están relacionados principalmente con las ayudas para el tema de sepelio y traslado de heridos a Lima respectivamente.

RESUMEN

El catastrófico sismo del 15 de agosto dejó un saldo de 434 mil 614 personas damnificadas, 221 mil 60 personas afectadas, 596 fallecidos, un total de 93 mil 708 viviendas entre destruidas e inhabitables, con pérdidas millonarias en daños materiales, infraestructura educativa, de salud, transportes, agricultura entre otros que interrumpieron el normal desarrollo de la zona. Como el sismo causó daños en 5 departamentos, al observar los cuadros de daños tenemos a Ica como al departamento con 363 mil 841 personas damnificadas que representa el 83.72%, otras 157 mil 369 personas fueron afectadas con el 71.19%, y 78 mil 907 viviendas quedaron destruidas que representa el 84.21% ello por el epicentro del sismo que se localizó en Pisco, seguidos de Lima con 59 mil 483 personas damnificadas que representa el 13.68%, así como 12 mil 508 viviendas quedaron inservibles que representa el 13.35% del total de viviendas destruidas e inhabitables.

Según el IGP, dicho evento presentó una característica particular, tuvo una duración aproximada de 4 minutos por la ocurrencia de dos sismos continuos, el segundo sismo se produjo inmediatamente a los 70 segundos después de haber ocurrido el primer sismo, siendo de esta manera uno de los sismos más largos de la historia peruana, el cual fue sentido también en los vecinos países de Ecuador y Colombia.

Asimismo, este hecho motivó la participación de las autoridades del INDECI, SINADECI, Gobierno Central, empresa privada, la comunidad internacional y población en general, movilizand o a las zonas afectadas uno de los más grandes contingentes logísticos de la historia de la Defensa Civil estimada aproximadamente en 15 mil toneladas de ayuda humanitaria. Se debe resaltar el gesto solidario de la población que apoyaron de una u otra manera a los hermanos damnificados, así como de muchas empresas públicas y privadas que participaron activamente ya sea con donativos en dinero, en especies, así como el apoyo con maquinaria y personal que trabajaron directamente en las zonas devastadas, también se valora la inmediata presencia de países hermanos que en algunos casos los excelentísimos señores presidentes se hicieron presentes con ayuda humanitaria para los damnificados por el sismo.

Cabe indicar que la ayuda humanitaria enviada las zonas del desastre no se registró en el SINPAD ya que la magnitud del evento obligó a efectuar el apoyo directamente de los puntos de acopio como Estadio Nacional, Almacén Central del INDECI, Almacén de la SUNAT, Grupo 8, Muelle Marítimo y de las Direcciones Regionales de Defensa Civil que también replegaron personal profesional y Técnico a fin de apoyar en las diversas comisiones formadas en la zona del desastre, mencionando que los apoyos se realizaron por los medios aéreo, marítimo y terrestre.

5.1 INFORMES

5.1.1 INFORME SOBRE EL SISMO DEL 15 DE AGOSTO DEL 2007 EN PISCO - ICA

HECHOS

El 15 de Agosto de 2007 a las 18:41 horas (23:41 hora GMT), se registró un violento sismo con las siguientes características:

Epicentro	:	60 Km. al Oeste de Pisco (en el mar)
Profundidad (hipocentro)	:	40 Km.
Magnitud	:	7.0 ML - Magnitud Local (Richter) 7.9 Mw - Magnitud Momento
Intensidad (Mercalli Modificada - MM)	:	VII Pisco, VI Lima, V Huancavelica, IV Huaraz y Huánuco, III Abancay, Cajamarca, Mollendo y Camaná, II Chachapoyas, Arequipa y Chiclayo

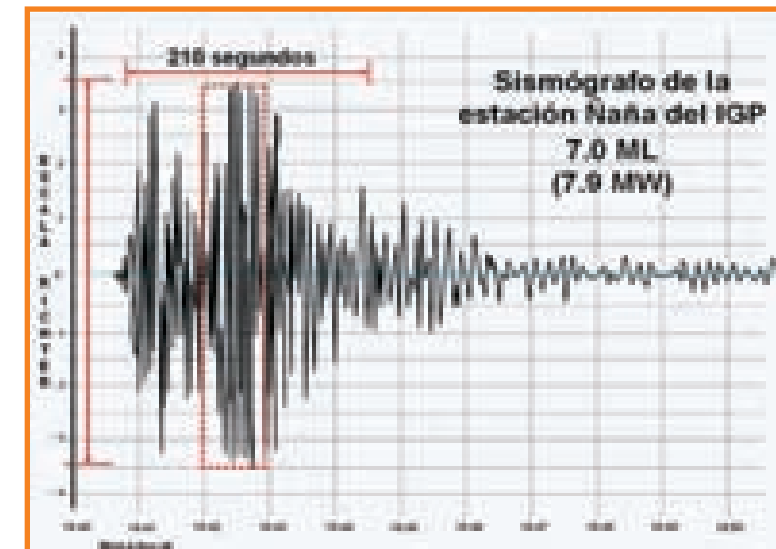
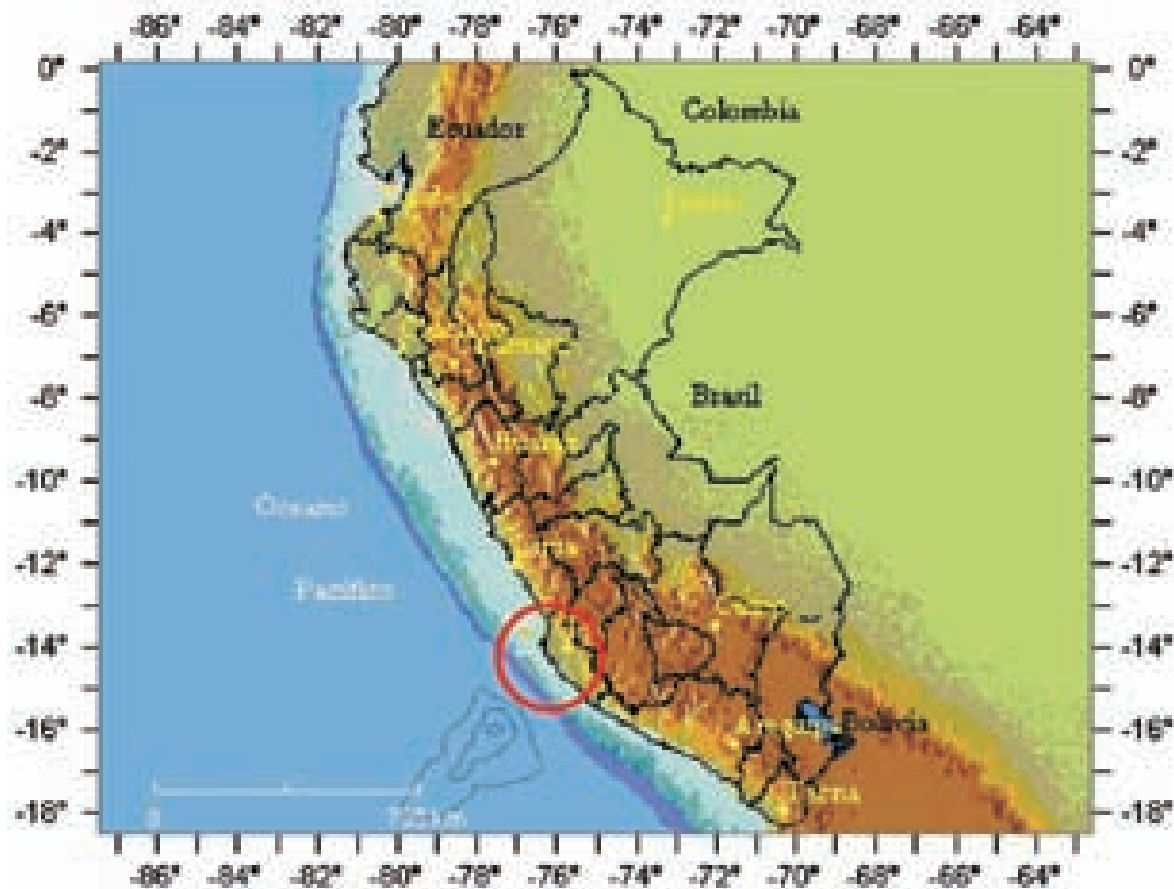
CARACTERISTICA PARTICULAR

Según los registros del IGP, el sismo presentó una característica particular ya que tuvo una duración aproximada de 4 minutos por la ocurrencia de dos sismos, ya que el segundo sismo se produjo a los 70 segundos después de haber ocurrido el primer sismo, siendo de esta manera uno de los sismos mas largos de la historia peruana. Esta característica es propia de sismos de gran magnitud con origen en el proceso de convergencia de Placas en el Perú.

Cabe mencionar que el sismo se sintió en los vecinos países de Ecuador y Colombia.

UBICACIÓN:

El lugar del Epicentro se encuentra ubicado al sur oeste de Lima en la provincia de Pisco perteneciente al departamento de Ica.



Registro Sísmico 15 Agosto + Estación ÑAÑA IGP a 174Km. Del Epicentro

REPLICAS

Después de los eventos principales, al 05 de Septiembre de 2007, se registró 41 fuertes réplicas, siendo las mas importantes las ocurrida el 15 de Agosto registrada a las 23.24 horas con una magnitud de 6.0 en la escala de Richter y la del 16 de Agosto 05.53 horas con una magnitud de 6.2 en la escala de Richter y los ocurridos el 05 de septiembre a las 5.53 con magnitud de 5.2 en la escala de Richter y a las 09 horas con una magnitud de 4.3 en la escala de Richter.

DAÑOS

El sismo ha causado daños en 5 departamentos y en la Provincia Constitucional del Callao, 22 provincias y 50 distritos, dejando un saldo de 655,674 personas entre damnificadas y afectadas, 596 fallecidos, mil 292 heridos y 139 mil 521 viviendas entre destruidas, inhabitables y afectadas; asimismo los servicios de agua, luz, teléfono e Internet, colapsaron totalmente en Pisco. La carretera Panamericana fue interrumpida en varios tramos, lo cual agudizó aún más el problema ya que no había manera de entrar a la ciudad de Pisco, en donde se produjeron el 90% de los daños. Se adjunta al presente un cuadro resumen de daños:

COLAPSO DE COMUNICACIONES

(Fuente OSIPTEL – Resolución Presidencia 123-2007-PD- OSIPTEL 13.09.2007). A raíz del sismo del 15 de Agosto de 2007, se pudo apreciar que las comunicaciones telefónicas fueron afectadas; dicha afectación a su vez, estuvo motivada por diversas causas, las mismas que, en mayor o menor medida,



generaron incapacidad de las redes de las empresas operadoras para brindar un servicio adecuado.

En la zona del desastre aproximadamente un 30% de la planta externa del servicio de telefonía fija colapsó, debido a la caída de postes y al derrumbe de edificaciones. Asimismo se produjeron caída de antenas, ruptura de baterías, pérdida de alineamiento de los enlaces de microondas de las estaciones base, ruptura del enlace de fibra óptica e interrupción por falta de servicio público de energía eléctrica que afectaron el servicio de telefonía fija y móvil. La afectación en el resto del país tuvo como causa la alta demanda de tráfico.

REGIÓN ICA:

PROVINCIA DE PISCO

- El casco urbano de la ciudad de Pisco fue gravemente afectado, se estima que un 80% de las casas de su centro cayó por efecto del sismo (incluyendo iglesias, tiendas, hoteles) quedando sin luz, agua ni comunicaciones.
- Un total de 11 mil 707 viviendas quedaron destruidas, 9 mil 550 viviendas afectadas, dejando 59 mil 971 personas damnificadas, 50 mil 522 personas afectadas, 701 heridos y 383 fallecidos.
- Pérdida total de los templos de San Clemente, La Compañía y Fray Ramón Rojas en Pozo Santo.
- Graves daños en la Catedral así como también en los templos de Santa María del Socorro y San Juan Bautista, y el templo Belén con daños leves.
- El puente San Clemente, ubicado en el distrito de San Clemente y parte de la carretera Panamericana Sur; colapsó, cortando el tránsito hacia el Norte con Lima y hacia el Sur con Nazca.
- El puente Huamaní, ubicado en el Km 228 de la carretera Panamericana Sur, sufrió daños en el estribo sur cortando el tránsito de acceso y salida de la ciudad de Pisco.
- La Institución Educativa N° 22471, ubicado en el distrito de Tupac Amaru Inca con una población de mil 150 alumnos, se encuentra inhabitable por lo que se recomendó su demolición.
- El templo de la Beatita de Humay se desplomó con daños en la torre central, muros y techos.
- Los lugares arqueológicos sufrieron daños, especialmente Tambo Colorado en donde hubo desprendimiento de adobones y en el Museo San Martín se rescataron cerámicas pre-incas.
- El Distrito de Pisco se quedó sin fluido eléctrico, el aeropuerto funcionó con equipos alternos de emergencia.
- El Hotel Libertador fue gravemente afectado colapsando sus estructuras.
- La capacidad de atención de los hospitales colapsó, en el hospital de San Juan de Dios se registró 14 fallecidos, 100 heridos, en ESSALUD se registró 15 fallecidos.
- La red de distribución de agua colapsó totalmente.

El Hotel Embassy

El Hotel Embassy ubicado en el Centro de la ciudad de Pisco tuvo daños irreparables que se indican:

- Colapso total del primer piso, con falla de piso blando.
- Rotura y colapso de columnas de hormigón.
- Las varillas de fierro no eran las adecuadas para dicha construcción. (sólo tenía autorización para construir dos pisos, sin embargo el hotel tenía cinco)

El Hospital de Pisco

Los dos principales hospitales de la ciudad de Pisco sufrieron graves daños, uno de ellos, el Hospital San Juan de Dios perteneciente al Ministerio de Salud sufrió daños moderados en un 80%, lo cual fue un factor limitante para la atención de los heridos cuyos requerimientos de mediana y alta complejidad fueron trasladados a Lima por vía aérea o terrestre

El hospital Antonio Skrabonja de (ESSALUD) conocido como el Hospital de Pisco sufrió daños en un 100% (fachada y ambientes agrietados con algunas columnas destruidas) que impidieron brindar servicios de atención médica.

El Cementerio de Pisco

El Cementerio ubicado en la calle San Clemente N° 141 - Pisco fue otra de las construcciones que tuvo graves daños en las estructuras de los pabellones (los bloques de 6 pisos de los nichos colapsaron en los extremos), cerco perimétrico y otras construcciones comprometidas con el cementerio

PROVINCIA DE CHINCHA

- El sismo dejó 17 mil 511 viviendas destruidas, 14 mil 349 viviendas inhabitables y 9 mil 343 viviendas afectadas, dejando un saldo de 147 mil 920 personas damnificadas, 44 mil 916 personas afectadas, 255 heridos y 114 fallecidos.
- En el distrito de Chincha colapsó su capacidad de atención de los hospitales. En el hospital de San José de Chincha se registró 21 fallecidos y 40 heridos, en ESSALUD se registró 28 fallecidos y 200 heridos
- En el distrito de Salas colapsó la Iglesia del Socorro, donde se encontraron cuatro personas fallecidas.
- La carretera Chincha – Huancavelica quedó destruida, con lo cual la provincia de Castrovirreyna perdió comunicación con la ciudad de Chincha.



- La capa asfáltica de la carretera Panamericana Sur sufrió agrietamientos en varias zonas entre los Km 80 – 100, así como varios tramos de la carretera impidiendo el tránsito.
- En Chincha Baja la carretera sufrió agrietamiento en la capa asfáltica.
- Seis lugares arqueológicos de esta ciudad sufrieron daños, principalmente el complejo piramidal La Centinela.

PROVINCIA DE ICA

- El sismo dejó 14 mil 32 viviendas destruidas, 21 mil 170 viviendas inhabitables y 12 mil 787 viviendas afectadas, dejando 155 mil 660 personas damnificadas, 60 mil 501 afectadas, 173 heridos y 89 fallecidos.
- La capacidad de atención en los hospitales de Ica se saturó, en el hospital Félix Torrealba se registró 178 fallecidos y 110 heridos, hospital Santa María del Socorro se registró 15 fallecidos y 100 heridos, en el hospital Regional se registró 16 fallecidos y 150 heridos, ESSALUD reportó 05 fallecidos y 127 heridos.
- La Iglesia del señor de Luren de Ica sufrió graves daños.
- El Hotel Sol de Ica sufrió daños de consideración.
- La bocanoma La Achirana, Quillay, Mamacona y Mochica presentan rajaduras considerables.

PROVINCIA DE NAZCA

- El sismo dejó 03 personas heridas.
- El sistema de abastecimiento de agua potable fue interrumpido por un periodo aproximado de 15 días.

PROVINCIA DE PALPA

- Un total de 138 viviendas quedaron destruidas, 286 viviendas afectadas, dejando 690 personas damnificadas y mil 430 personas afectadas.

REGIÓN LIMA:

PROVINCIA DE CAÑETE

- El sismo dejó 3 mil 304 viviendas destruidas, 6 mil 813 viviendas inhabitables, y 6 mil 678 viviendas afectadas, dejando 47 mil 527 personas damnificadas, 27 mil 801 afectadas, 20 heridos y 10 fallecidos.
- Se registraron 620 aulas entre destruidas y afectadas en diversos centros educativos, así como dos establecimientos de salud fueron afectados.
- Los caminos de acceso, canales de regadío y terrenos agrícolas han sufrido agrietamiento y asentamientos.
- El servicio de agua colapsó en los distritos de San Luis, Cerro Azul e Imperial de la provincia de Cañete.
- La carretera Mala – Omas se encuentra cortada en varios tramos.
- Los canales de irrigación La Nueva y Las Flores, colmatadas en 2.5 y 3.0 kilómetros respectivamente.
- Los canales de regadío en Lunahuana, Viejo Imperial fueron enterrados por derrumbes y arenados a consecuencia del sismo.

PROVINCIA DE HUARACHIRI

- El sismo dejó 9 viviendas destruidas, 394 viviendas afectadas, dejando 70 personas damnificadas, 2 mil 5 afectadas.
- Se interrumpió la carretera en el Km. 62 por el deslizamiento de un cerro.

PROVINCIA DE LIMA

- Se contabilizó 167 viviendas destruidas, 33 mil 678 viviendas afectadas, dejando 636 personas damnificadas, 175 afectadas y 128 heridos.
- En el distrito de San Juan de Miraflores, sector de Pamplona Alta, colapsó el muro perimétrico del colegio Piero.
- En el mercado de Lima, colapsó el muro perimétrico del colegio parroquial Santísima Trinidad.

PROVINCIA DE YAUYOS

- Producto del sismo se registró un saldo de 730 viviendas destruidas, mil 485 viviendas inhabitables, mil 997 viviendas afectadas, dejando 11 mil 775 personas damnificadas, 9 mil 985 afectadas y 2 heridos.

REGIÓN JUNÍN:

PROVINCIA DE HUANCAYO

- Un total de 04 viviendas destruidas, dejando 20 personas damnificadas
- En el distrito el Tambo un edificio de 06 pisos sufrió daños estructurales y en el distrito de Chilca causó daños en un transformador.
- En la provincia de Huancayo se instaló el COEP, monitorea la zona y realizaron la evaluación de riesgo.

REGIÓN HUANCVELICA:

PROVINCIA DE CASTROVIRREYNA

- 357 viviendas destruidas, mil 55 viviendas inhabitables, 2 mil 64 viviendas afectadas, dejando 7 mil 60



personas damnificadas, 10 mil 320 afectadas.

- Afectación de los servicios básicos, fluido eléctrico, Internet y teléfonos.

PROVINCIA DE HUANCAMELICA

- 8 viviendas destruidas, 86 inhabitables, 73 viviendas afectadas, dejando 470 personas damnificadas, 365 afectadas y 04 heridos
- Afectación de los servicios básicos, fluido eléctrico, Internet y teléfonos.

PROVINCIA DE HUAYTARA

- Un total de 114 viviendas destruidas, 542 viviendas inhabitables, 2 mil 37 viviendas afectadas, dejando 3 mil 280 personas damnificadas, 10 mil 185 afectadas.
- Afectación de los servicios básicos, fluido eléctrico, Internet y teléfonos.

REGIÓN AYACUCHO:

PROVINCIA DE CANGALLO

- 66 viviendas destruidas, 90 viviendas afectadas, dejando 330 personas damnificadas y 450 afectadas.

PROVINCIA DE HUAMANGA

- 20 viviendas destruidas, 50 viviendas afectadas, dejando 100 personas damnificadas, 250 afectadas.

Las provincias de Huanta, La Mar, Lucanas, Parinacochas y Paucar del Sara Sara sufrieron daños menores, dejando en total de 06 viviendas destruidas y 350 viviendas afectadas, 30 personas damnificadas y mil 750 personas afectadas.

ACCIONES Y SECUENCIA DE EVENTOS DESPUES DEL SISMO

A continuación se describen los primeros 30 días en forma cronológica de los hechos y sucesos más importantes que el INDECI, las autoridades del Sistema Nacional de Defensa Civil, los ONG, empresa Privada y la comunidad internacional realizaron para atender a las poblaciones afectadas por el sismo.



Miércoles, 15 de Agosto de 2007

INDECI

E Jefe del Instituto Nacional de Defensa Civil – INDECI movilizó personal del grupo de intervención rápida a las ciudades de Chincha, Pisco, Ica, Yauyos, Huancavelica, Ayacucho y Junín, para organizar los Centros de Operaciones de Emergencias y apoyar en las diversas comisiones de trabajo por el mencionado evento. Se dispuso la movilización de los Directores Regionales de Defensa Civil a la zona del desastre, para comandar las operaciones de evaluación de daños, instalación de albergues, tareas de remoción de escombros, de ayuda humanitaria y otros temas relacionados al impacto del desastre.

Se estableció un puente aéreo entre el Grupo 8 - Lima y la base naval de Pisco, a fin de dinamizar la ayuda humanitaria.

Dispuso el envío de cuatro especialistas pertenecientes al Grupo de Intervención Rápida – GIRED, quienes se establecieron en Chincha, ya que por el corte de carretera no pudieron llegar a la zona de Pisco.

Dispuso el envío de personal especialista en Comunicaciones con el equipamiento respectivo a fin de asegurar las comunicaciones entre la zona del desastre y las autoridades del INDECI y del gobierno central.

ORGANIZACIÓN DEL INDECI, PARA LA ATENCIÓN DE LA POBLACION POR EL SISMO DEL 15 DE AGOSTO 2007

Con la finalidad de apoyar las diversas tareas de apoyo a las autoridades locales en atención a la población afectada por el sismo el Jefe del INDECI adoptó la siguiente organización funcional:

- Estableció en Pisco:
 - El Puesto de Comando Adelantado,
 - El Centro de Apoyo Logístico Adelantado (ubicado en la base area de Pisco) y el
 - Almacén provisional Adelantado (ubicado en el muelle del Puerto San Martín)

Se estableció en la zona cinco (05) puestos de comando, la cual tuvo la siguiente distribución:

Zona 1: Cuyo puesto de Comando se estableció **en la ciudad de Chincha**, que comprende la afectación de 16 distritos de la provincia de Cañete y Chincha 11 distritos en Chincha.

Zona 2: Cuyo puesto de Comando se estableció **en la ciudad de Pisco**, que comprendía la atención de los 8 distritos de la mencionada provincia.

Zona 3: Cuyo puesto de Comando se estableció **en la ciudad de Ica**, que comprendía la atención de los 14 distritos de la mencionada provincia, los distritos de Palpa y Nazca en las mencionadas provincias.

Zona 4: Cuyo puesto de Comando se estableció **en la ciudad de Yauyos** que comprende la atención de 33 distritos de la mencionada provincia y un distrito de la provincia de Huarochirí.

Zona 5: Con puesto de Comando **en la ciudad de Huaytara** provincia del mismo nombre de Huaytara para atender 63 distritos del departamento de Huancavelica y 28 distritos del departamento de Ayacucho.



**CRUZ ROJA PERUANA:**

Cruz Roja Peruana envió hacia Chíncha una brigada de apoyo, consistente en 01 coordinador de socorro y 01 voluntario.

Jueves, 16 de Agosto de 2007

REGIÓN ICA:

- Se instalaron los Comités de Defensa Civil adoptaron diversas acciones ante la ocurrencia del sismo.
- Instalación de hospitales de campaña, albergues y refugios.
- Fuerzas armadas ponen a disposición camiones para apoyar en la emergencia.
- El presidente de Colombia, Defensa Civil de España, Cruz Roja y OXFAM ofrecen donaciones al gobierno peruano ante el mencionado evento.
- El CGBV-Perú, envió hacia la zona de la emergencia de equipo de Búsqueda y Rescate consistente en 40 efectivos, 06 ambulancias, 04 unidades de rescate, 02 cisterna de agua y medicamentos.
- Tramo de la Carretera Panamericana, km. 181 – 184, quedó agrietada y asentada en 300 metros lineales con 80 centímetros.
- 120 familias evacuaron del distrito de Tambo de Mora por posible afectación del mar a sus viviendas.
- A las 02:15 horas salió camión desde Arequipa con destino a Ica transportando 250 carpas.
- MINSA envió a Ica 02 médicos, 500 Kg. de medicamentos, bolsas para cadáveres, insumos y materiales, 08 ambulancias de los hospitales Casimiro Ulloa, María Auxiliadora, Sergio Bernales, Emergencias Pediátricas y del Hospital San Juan de Lurigancho.
- ESSALUD trasladó 04 carpas y medicamentos hacia Ica.
- CPDC-PISCO, entregó ayuda humanitaria a las localidades de Umay, San Clemente, San Andrés y Paracas, consistente en camas, colchones y frazadas; así mismo el Ministerio de la Mujer y Ministerio de la Producción, proporcionaron: bidones de agua, cajas de leche grande, alimentos envasados, fideos, azúcar, frutas y vegetales.
- CPDC-PISCO entregó 40 frazadas para los heridos evacuados a Lima vía aérea.
- Presidente de la República, presidió la reunión de Consejo de Ministros en Pisco, donde se tomaron acuerdos para la atención de las familias damnificadas y afectadas.
- Se movilizaron desde Lima, 73.74 TM de ayuda humanitaria consistente en abrigo, alimentos, enseres y otros.

REGIÓN LIMA:

- Provincia Cañete se registraron 06 fallecidos, 39 heridos y 30 viviendas colapsadas.
- El Puesto de Comando de Salud se instaló en la Plaza de Armas de Cañete.
- Se convocó a 20 Inspectores Técnicos de Seguridad en Defensa Civil, (especialidades de Ingeniería Civil.)
- Se movilizó 4.19 TM de ayuda humanitaria consistente en abrigo, alimentos, enseres y otros.
- MINSA movilizó una brigada asistencial de la DISA – Lima Norte.

REGIÓN HUANCVELICA:

- El Centro de Operaciones de Emergencia Regional de Huancavelica dispuso el funcionamiento de comisiones y el desplazamiento de ayuda humanitaria a los distritos de Huaytará, Santiago de Chocorbos en la provincia de Huaytará y al distrito de Tantarú en la provincia de Castrovirreyna, consistente en 450 frazadas, 60 sacos de ropa y 60 cajas de sardinas.

AGRICULTURA

- Envío dos (02) unidades de maquinarias pesadas una cama baja y un cargador frontal.

ENERGÍA Y MINAS

- Revisó dos subestaciones de energía eléctrica, ubicadas en Pisco e Ica, para lo cual viajaron 06 brigadas para el restablecimiento del servicio eléctrico. Asimismo, enviaron 12 grupos electrógenos a la zona, dando prioridad a Pisco (hospitales, centros de salud y servicios públicos esenciales).

ONGADR

- Envío personal especializado y ayuda humanitaria:

05 brigadistas vía terrestre, 200 carpas y 1,100 frazadas vía aérea

COIPERU

- Rehabilitación de la carretera afectada en los tramos:

190 – 200 Jahuay
216 – 222 Chíncha

**SEDAPAL**

- Envío 12 camiones de cisternas con agua hacia Chíncha.
- Dispuso un equipo técnico para rehabilitar los servicios básicos.
- Envío 3,000 litros de agua embolsada hacia Pisco.

BANCO DE MATERIALES

- Envío 120 módulos de vivienda a Pisco.

TELMEX

- Apoyó con 20 técnicos para instalar líneas físicas entre Lima e Ica, Internet y 40 líneas libre.

BRIGADA CARE - PERÚ

- Envío: 200 frazadas, 10 carretillas, 20 palas y 3 personas.

COFOPRI

- Apoyó con 30 personas para realizar la evaluación de daños en la provincia de Pisco.

BOLIVIA

- Llegó al aeropuerto de Pisco un avión de la Fuerza Aérea de Bolivia trasladando 50 personas de rescate y 12 TM de víveres (azúcar, arroz, aceite, fideos, harina), pañales y medicinas, para el apoyo en la zona de desastre.

COLOMBIA

- Llegó al Grupo Aéreo N° 8, el BOING 707 de la Fuerza Aérea de Colombia con ayuda humanitaria con 12 TM.

USAID

- Traslado 02 personas vía aérea a las zonas afectadas, a fin de coordinar con los Comités de Defensa Civil para proporcionar la ayuda humanitaria respectiva.

INDECI

- Envío a Pisco cuatro (04) especialistas del Grupo de Intervención Rápida en Emergencias y Desastres - GIRE, para coordinar las acciones de atención con las autoridades locales.
- Declaran en Estado de Emergencia el Departamento de Ica y la Provincia de Cañete del Departamento de Lima con Decreto Supremo N° 068-2007-PCM, el 16 de agosto de 2007.

Viernes, 17 de Agosto 2007

REGIÓN ICA:

- 20 Técnicos de SEDAPAL y 05 técnicos de SUNASS, especialistas en tratamiento de aguas viajaron a Ica para iniciar las labores de reparación de las redes de agua.
- A la fecha se ha distribuido agua potable en 21 cisternas y 02 camiones:
 - 04 cisternas en Ica,
 - 04 cisternas en Pisco,
 - 01 cisterna en Cañete,
 - 12 cisternas en Chíncha, (04 de la empresa minera MILPO, 04 de la empresa minera CVI, 03 de SEDAPAL y 01 Municipalidad de Lima y 02 camiones Municipalidad de Pueblo Nuevo).
- PROVIAS Nacional informó el restablecimiento del tránsito en :
 - Carretera central se restableció el tránsito (restringido).
 - Panamericana Chíncha – Pisco, se amplía un badén para los vehículos pesados.
- Carretera Lunahuana – Yauyos en el Km. 176, tránsito restringido por derrumbes de grandes rocas (con apoyo de la Empresa El Platanal, con dinamita para habilitar el paso).
- Con apoyo de la Empresa Buenaventura realizan trabajos de rehabilitación en la Carretera Libertadores que se encuentra con derrumbes de 8000 m3 de piedras.
- MINSA trasladó 515 pacientes a Lima, para ser atendidos en diferentes Hospitales y el envío de 650 bolsas de polietileno y 800 botellas de agua.
- Buques de la Armada Peruana “Callao” y “Humboldt” arribó al puerto de Pisco transportando ayuda humanitaria, y personal quien realizó acciones cívicas.
- Ministerio Público, trasladó a la zona de emergencia, 60 especialistas entre Fiscales y médicos legistas, quienes elaboran las actas de levantamiento de cadáveres.

REGIÓN LIMA:

- PROVIAS Nacional informó el restablecimiento del tránsito en la carretera Lima – Chíncha.



- Representantes de la Presidencia del Consejo de Ministros, Ministerio de Comercio, Energía y Minas, se reunieron en Chíncha para verificar la entrega de ayuda humanitaria.

REGIÓN JUNÍN:

- Comité Regional en coordinación con demás autoridades realizó las evaluaciones de daños.

REGIÓN LA LIBERTAD:

- Comité Regional en coordinación con autoridades, realizaron las evaluaciones en infraestructura de viviendas y centros educativos, así como en los locales públicos.

REGIÓN HUANCAMELICA:

- Comité Regional informó el envío de brigadistas del Comité Regional y de Salud y ayuda humanitaria consistente en frazadas, sardinas en conserva, ropa y alimentos de PRONAA y donación de 15 TM de papa.
- Envío dos cargadores frontales con dos camiones para los trabajos de rehabilitación de las siguientes rutas:
- Ruta 1: Huancavelica – Villa de Arma – Tantarà – San Juan.
- Ruta 2: Huancavelica – Huaytarà.
- Ruta 3: Huancavelica – Castrovirreyna.

CRUZ ROJA

- La Federación Internacional de la Cruz Roja, envió una carga de 45 TM. de ayuda humanitaria, consistente en 10,000 mantas, 450 carpas familiares y 2000 bidones de agua, así mismo la Cruz Roja Peruana dispuso la movilización de 04 ambulancias y 40 voluntarios en la zona de emergencia.

ESPAÑA

- El Ministerio de Relaciones Exteriores de España, envió tres (03) equipos portátiles de potabilización de agua para las provincias de Ica y Pisco.

MÉXICO

- El Gobierno de México, envió tres (03) equipos portátiles de potabilización de agua para la provincia de Pisco.

ARGENTINA

- Bomberos Sin Fronteras de Argentina, envió a Pisco cinco (05) especialistas en Búsqueda y Rescate, en apoyo de las acciones de rescate.

SUIZA

- Envío 42,000 litros de agua en bidones y 1000 frazadas hacia Cañete.

VENEZUELA

- Arribó al aeropuerto de Pisco, un avión con 11.82 TM. de ayuda humanitaria (techo, abrigo, alimento y herramientas).

INDECI

- Dispuso el envío de un (01) especialista del Grupo de Intervención Rápida en Emergencias y Desastres - GIREDA, a Cañete para coordinar acciones de atención con autoridades locales.

Sábado, 18 de Agosto de 2007**REGIÓN AYACUCHO:**

- Informó que se restableció la vía Libertadores para vehículos livianos; asimismo, el día lunes 20 Agosto de 2007 se restableció el tránsito.
- Provincia de Huamanga se ha reportado 15 viviendas afectadas (Sector Belén, Alto Perú y Quinuapata), en la provincia de Huanta se reportó 10 viviendas afectadas, en la provincia La Mar 01 vivienda afectada.
- La Cooperativa Santa María Magdalena donó 20 TM de papa, 10 TM de azúcar, 10 TM de arroz y 100 cajas de atún; asimismo, la empresa Kola Real donó bebidas.
- Las provincias de Lucanas, Parinacochas y Paucar del Sara Sara del sur de la Región Ayacucho, han sido afectadas por el sismo y realizaron la evaluación de daños respectiva.

REGIÓN AREQUIPA:

- A las 14:05 horas salió un camión desde Arequipa con destino a Ica transportando 7.01 TM de ayuda humanitaria, consistente en abrigo y enseres.

REGIÓN ICA:

- Se instalaron 25 albergues para reubicar a la población, de los cuales 17 se instalaron en Pisco y 08



Chíncha.

REGIÓN LIMA:

- Determinó la zona para instalar albergues en el distrito de Imperial - Cañete.

REGIÓN HUANCAMELICA:

- El Centro de Operaciones de Emergencia Regional de Huancavelica envió 03 camiones con ayuda humanitaria para Chíncha y Pisco, con un total de 15,000 kg de papa.

BACKUS

- Apoyó con una cisterna de agua (capacidad 9,000 litros) en los distritos de Chíncha Baja, Leoncio Prado y Pueblo Nuevo; asimismo, distribuyó entre la población 3,000 frazadas, bidones con agua, 04 bolsas de avena y 05 carpas.

PRONAA

- Envío 1,600 canastas de alimentos (10 TM), de las cuales 990 canastas se distribuyeron en Chíncha.

PANAMA

- La Federación Internacional Cruz Roja llegó a las 10:00 hrs, a Pisco con ayuda humanitaria consistente en 10,000 frazadas, 450 carpas, 2,000 baldes de agua y 900 lona de plástico.

ECUADOR

- El Gobierno de Ecuador envió personal médico a Pisco, en apoyo de acciones de rescate.

ALEMANIA

- Un Grupo Médico de ISAR de Alemania en compañía de un médico Peruano-Alemán se trasladó vía aérea a Pisco, llevando medicamentos para apoyar a la población afectada.
- Equipo de médicos (15) de la Asociación Cristiana de Jóvenes del Perú, llegaron a Pisco.

ESPAÑA

- Equipo de médicos y rescate compuesto por 38 personas de la Agencia Española de Cooperación Internacional (AECI) llegaron a la ciudad de Pisco.

VENEZUELA

- El Gobierno de Venezuela donó un total de 12 TM de ayuda humanitaria, en un avión Hércules C-130 de la Fuerza Armada Bolivariana, consistente en alimentos, agua potable, medicamentos, frazadas, carpas, y equipos de remoción de escombros, entre otros elementos.
- Un total de 18 brigadistas venezolanos especialistas en salvamento y rescate se encuentran atendiendo a los pobladores de Cañete, Chíncha, Pisco e Ica.

MINISTERIO PÚBLICO

- Mediante Nota de Prensa N° 142-2007, difunde relación de 311 fallecidos identificados en Ica, Callao, Cañete, Mala, Chíncha y Pisco.

INDECI

- Traslado de los almacenes, a la ciudad de Chíncha dos camiones con 4,000 Kg. de ropa usada, 370 carpas, 100 botellas de agua de 2 1/2 lt, 500 frazadas de 1 plaza, 150 cajas de galletas, 100 bidones Sansón de 135 lt, 100 camas plegables, 60 colchones de espuma, 500 frazadas de 1 1/2 plaza, 500 kit de higiene.
- La DRDC-Iquitos, envió a Lima vía aérea LAN y STAR PERU, 200 y 50 carpas, respectivamente, sin costo alguno.

Domingo, 19 de Agosto de 2007**REGIÓN ICA:**

- Buques de la Armada Peruana "ETEN" y "PISCO", se trasladaron al Puerto Pisco, transportando ayuda humanitaria (1600 TM y 1200 TM respectivamente).

INDECI

- 985.19 TM de donaciones a las zonas afectadas provenientes del Estado Nacional..

REGIÓN LIMA

- Entregó ayuda humanitaria a los distritos de Pacarán, Imperial, Asia, Nuevo Imperial, San Luís, Cerro Azul, Lunahuaná y Quilmaná (techo, abrigo y alimentos).

**MINISTERIO PÚBLICO**

- Dispuso el traslado de 20 fiscales provenientes de Ayacucho, Lima y zonas aledañas de Pisco, Cañete e Ica, para colaborar en la elaboración de las actas de levantamiento de cadáveres.
- Mediante Informe de Prensa, difunde 2º relación de 105 fallecidos en Pisco, identificando a la fecha 416 cuerpos.

MINISTERIO DE TRANSPORTES Y COMUNICACIONES.

- Informó sobre la situación de las carreteras afectadas:
- Carretera Central Con libre paso.
- Puente Huamaní Restringido
- Carretera Libertadores Restringido
- Carretera a Yauyos Tránsito limitado
- Carretera Chíncha – Huancavelica Restringido
- Se abrió la carretera Pisco-Libertadores.

MIMDES - PRONAA

- Proporcionó alimentos para 06 albergues y 08 ollas comunes.

MINISTERIO DE SALUD

- Actualizó información de víctimas y heridos trasladados a Lima
- 624 heridos, 21 altas y 01 fallecido
- MINSA trasladó tres Hospitales y la recepción de apoyo logístico de UNICEF, consistente en bidones de agua, tabletas de cloro y otros componentes para potabilizar el agua, así como volantes para ser distribuidos a la población.

MINISTERIO DE EDUCACIÓN

- Envío 116 aulas prefabricadas, 3600 módulos de mobiliario escolar y 300 bidones de agua, y el personal técnico para el armado de las aulas prefabricadas para iniciar las clases escolares el próximo lunes 27 de agosto de 2007.

CHINA

- El Gobierno de China envió personal médico a Pisco, en apoyo de acciones de rescate.

CHILE

- Gobierno de Chile, envió personal especializado en búsqueda y rescate, con unidad canina de rescate (01 médico veterinario, 03 rescatistas y 02 perros), en apoyo de acciones de rescate.

MÉXICO

- Grupo USAR, conformada por 25 rescatistas se trasladó a Ica, en apoyo de acciones de rescate.

FRANCIA

- Gobierno de Francia, envió personal del Cuerpo General de Bomberos de Francia, especializados en búsqueda y rescate.

ITALIA

- Embajador de Italia en el Perú, con un avión de la Fuerza Aérea de Italia, llegó a Pisco llevando ayuda humanitaria.

Lunes, 20 de Agosto de 2007**REGIÓN ICA:**

- Instaló el albergue "Sector San Isidro" en el distrito de Pueblo Nuevo, ubicado en el complejo deportivo 09 de Diciembre, con 50 carpas, con camas, colchones, frazadas y alimentos.
- Comité Provincial de Defensa Civil de Chíncha cuenta con más de 50 voluntarios procedentes de MINCETUR, brigadistas y pobladores de la zona.
- Caritas del Perú envió a Ica 165 TM de ayuda humanitaria.
- El presidente Alan García y el Jefe del INDECI visitaron los dos hangares de la base FAP San Andrés, en Pisco, verificando los trabajos de ayuda humanitaria se realizara con prontitud a la población afectada.

VENEZUELA

- El Gobierno de Venezuela donó 12 TM de ayuda humanitaria, en un avión Hércules C-130 de la Fuerza Armada Bolivariana, consistente en alimentos, agua, medicamentos, frazadas, carpas, y equipos de remoción de escombros, entre otros elementos.

**ARGENTINA**

- El Gobierno Argentino donó de 20 TM de alimentos, pastillas potabilizadoras de agua, medicamentos, carpas, frazadas, ropa de abrigo y personal especializado en el manejo de situaciones de crisis. El apoyo se traslado vía aérea desde el grupo N° 8 en un avión C-130 de la Fuerza Aérea Argentina hacia Pisco.

MARINA DE GUERRA DEL PERÚ - DHN

- Reportó la presencia de oleajes anómalos, en el litoral sur y centro, al medio día del jueves 23, viernes 24 y sábado 25 de Agosto. En el litoral norte el oleaje serie de ligera intensidad an la madrugada del Sábado 25 de agosto, lo que disminuirá gradualmente el Lunes 27, restableciéndose las condiciones normales el Martes 28 de agosto.

MINISTERIO DE LA MUJER - PRONAA

- Envío 150 TM de alimentos al departamento de Ica.

Martes, 21 de Agosto de 2007**MINDES - PRONAA**

- Distribuyó alimentos con un total 17.5 TM de los cuales 6.5 TM son de arroz, procedente de los almacenes del PRONAA de Lima, otros 11 TM de víveres se trasladaron a Cañete.
- Informó la distribución de 28 TM de ropa y zapatillas entre los días 16, 17 y 18 de agosto.

MINISTERIO DE SALUD

- Actualizó cuadro de información de víctimas y heridos trasladados a Lima, teniendo las siguientes cifras: 660 heridos, 62 alta y 05 fallecidos.
- Informó que cuenta con 26 establecimientos de salud en la jurisdicción de la costa y 25 en la sierra.
- La Red de Salud Cañete - Yauyos, trabajó con 10 brigadas, conformadas por un médico y enfermeras los cuales se encargarán de realizar tareas de búsqueda de pacientes, difusión de buenas prácticas preventivas y de salud, brindó capacitación en la construcción de Letrinas a fin de prevenir un posible brote epidemiológico y envió medicamentos e insumos médicos por 1.5 TM, a las áreas de Hospitales de la Solidaridad, en Chíncha e Pisco.

BACKUS

- Apoyó con 4 camiones furgones de 4 TM - 6 TM para el transporte de los alimentos de PRONAA.

MINISTERIO DE EDUCACIÓN:

- Apoyó con la evaluación de daños de Centros Educativos, asimismo, elaboró las fichas técnicas para la rehabilitación con recursos del fondo de contingencia.

SEDAPAL

- Distribuyó agua en los distritos de Imperial y Cerro Azul (prov. Cañete) con 4 camiones cisternas.

INDECI:

- Desde la Base Naval, se trasladó 2.5 TM de ayuda humanitaria a Pisco en el Buque Armada Peruana PAITA, consistente en carpas, colchones, frazada, agua, torre de iluminación y medicinas.
- El 18 de agosto de 2007, personal de Oficiales y Técnicos del Ejército (53), se trasladó a la provincia de Cañete, a fin de brindar seguridad a la población.
- El Presidente del Comité Provincial de Defensa Civil – Cañete, recorrió todos los barrios y distritos de Cañete, verificando la tranquilidad de la población.
- La Dirección Regional de Defensa Civil - Ica, trabajó con maquinaria pesada en la remoción de escombros y movimiento de tierra con 29 volquetes, 9 cargadores frontales, 6 retroexcavadora, con un total de 1 mil 248 horas, y eliminado 14 mil 976 m3 de tierra.

MINISTERIO DE ENERGIA Y MINAS

- Realizó la distribución de grupos electrógenos en la zona de emergencia.

EE.UU.

- Donación de carpas familiares para 08 personas c/u en apoyo de los damnificados del departamento de Ica.

CHILE

- Envío de 04 camiones con 72 módulos pre-fabricados de viviendas temporales para los damnificados de Ica.

FRANCIA

- Tratamiento de agua y apoyo médico.



- Estableció cuatro plantas potabilizadoras (dos plantas potabilizadoras por la empresa Véolia-Water Force, otra por la ONG Aquassistance-Suez, otra por la ONG DASUD 62 (asociación de bomberos del Pas de Calais). y nueve unidades de medicinas para atender 7000 pacientes por la asociación Tulipe.
- La ONG DASUD 62 envió un equipo médico de siete personas a la ciudad de Pisco.

Miércoles, 22 de Agosto de 2007**REGIÓN LIMA**

- El Comité Provincial de Defensa Civil de Yauyos recibió 12.5 TM de ayuda humanitaria, procedente de la Dirección Regional de Defensa Civil de Junín y del Ministerio de la Producción.
- La provincia de Yauyos determinó como puntos de instalación de albergues en Laraos (04), Tupe (05), Tomas (02) y Alis (02).

INDECI

- De la Base Naval, se trasladó 800 TM de ayuda humanitaria a Pisco en el Buque Armada Peruana ETEN y 250 brigadistas en apoyo de las acciones de rehabilitación.
- Del almacén central del INDECI salieron 02 camiones hacia Pisco con 10 TM, y 04 camiones al grupo aéreo N° 8, a fin de ser trasladados a Pisco.
- La empresa minera Hayduk proporcionó, por 10 días, mil raciones de desayuno y almuerzo para la población del distrito de Tambo de Mora. Asimismo, con 01 cargador frontal (Hayduk) y dos volquetes del Banco de Materiales, dicho Comité, continuó con la limpieza de escombros.
- El Centro de Operaciones de Emergencia Provincial Chíncha informó que se inició la distribución de ayuda humanitaria a los albergues de Simón Bolívar (Sunampe), sector José Olaya, Grau y Dos de Mayo y a las 13:30 se restableció el fluido eléctrico en el COEP (Biblioteca)

MINISTERIO DE VIVIENDA - BANMAT

- Catorce entidades (estatales y privadas) realizaron la remoción y limpieza de escombros en el distrito de San Andrés, provincia de Pisco, utilizando 94 máquinas pesadas y 137 personas especializadas. Después de 07 días de trabajo se ha eliminado un total de 68 mil 220 M3 de restos de edificaciones.

ESPAÑA

- 18 de Agosto llegó el primer avión con 100 TM de ayuda humanitaria.
- 20 de agosto llegaron 3 psicólogas expertas en temas de ayuda psicológica en casos de emergencia.
- 21 de Agosto llegó a Pisco un segundo avión con ayuda humanitaria, 30 TM, con ayuda humanitaria, material médico - sanitario y depósitos de agua.
- 50 médicos se movilizaron en la zona de Pisco para trabajar en San Clemente, un hospital de campaña y una Planta Potabilizadora, el otro equipo en el poblado de Humay, a 60 km de la ciudad de Pisco y un hospital de campaña, otra de las plantas potabilizadoras se encuentra en el Hospital San Juan de Dios, en el Centro de Pisco.

CHILE

- El Gobierno Chileno dispuso el envío de dos aviones Hércules, con ayuda humanitaria que se envió a la zona de emergencia.

Jueves, 23 de Agosto de 2007**CONGRESO DE LA REPUBLICA**

- Mediante Ley N° 29076, LEY DE SOLIDARIDAD CON LAS LOCALIDADES AFECTADAS CON EL SISMO DEL 15 DE AGOSTO DE 2007, autorizaron a los Gobiernos Regionales, Provinciales y Distritales, de las localidades afectadas y declaradas en estado de emergencia, a utilizar los ingresos provenientes del canon, sobrecanon y regalías mineras por un plazo no mayor de 60 días.

PRESIDENCIA DEL CONSEJO DE MINISTROS

- Mediante Decreto Supremo N° 075-2007-PCM, se amplía la Declaración de Estado de Emergencia dispuesta por el Decreto Supremo N° 068-2007-PCM, a toda la provincia de Yauyos del departamento de Lima.

INDECI

- El Comité Provincial de Defensa Civil de Chíncha informó la demolición y eliminación de 11,250 metros cúbicos de material de las calles de Chíncha, realizados por 38 máquinas de la Municipalidad Provincial, Agricultura y empresas privadas, entre cargadores, volquetes, retroexcavadoras, etc.

MTC – PROVIAS NACIONAL

- Red Vial Nacional se encuentra en estado de tránsito normal.
- Carretera Central: se ejecutaron trabajos de limpieza aprox. 10 mil m3 en el Km. 62.5, tráfico restablecido.



- Carretera Los Libertadores, dañada en el Km. 36 y 97 de aprox. 12,000 y 21,000 m3, tráfico restablecido.
- Carretera Lunahuaná – Pacarán – Yauyos: derrumbes en el Km. 116 tráfico restablecido.
- Carretera Panamericana sur Km. 228 Puente Huamaní: el acceso de ingreso bloqueado, se ha recuperado la transitabilidad por puente en el sentido de norte a sur y con la habilitación de un badén de sur a norte.

MINISTERIO DE VIVIENDA SANEAMIENTO Y CONSTRUCCIÓN**Acciones en Chíncha**

- Una cisterna distribuyó agua en Pueblo Nuevo.
- SEDAPAL rehabilitó las líneas de conducción de 16 pulgadas, abasteció de agua con 03 cisterna.
- Coordinó con las empresas privadas como Laive, Gloria y Cristal, así como con la Municipalidad de Lima abasteciendo con 20 cisternas trabajando 12 horas continuas, distribuyendo en ciclos 06 veces cada una.
- SEDAPAL restableció el servicio al 20% de la población reparando las 10 roturas identificadas se incrementará un 60% al (21 de Agosto).

Acciones en Pisco

- Se distribuyó agua a través de cisternas.
- BANMAT colaboró con SEDAPAL para el cambio de tuberías en Pisco.
- SEDAPAL ha priorizado la instalación de surtidores de camiones cisterna.

Acciones en Ica

- Se abasteció de agua con camiones cisternas.
- Se repone el servicio de agua en sectores que no tienen daños en sus sistemas de agua.

Acciones en Cañete

- En Imperial se alquiló un camión cisterna para distribuir agua, se realizaron las labores de limpieza del canal y se restableció parcialmente el servicio.
- En Mala se instaló un grupo electrógeno de 80 Kva. Para el bombeo de desagües

Acciones en Huancavelica:

- Con dos camiones se trasladaron 400 camas y 400 colchones, pañales y paños húmedos.

MINISTERIO DE ENERGIA Y MINAS

- Distribuyó 14 grupos electrógenos: 02 Ica, 08 Pisco, 04 Chíncha priorizando las zonas donde se requieren para el servicio de agua y para la atención médica.
- En Ica el servicio de agua por bombeo eléctrico es atendido en 100%, hospitales 100%, alumbrado público 90% y suministro domiciliario 60%.
- En Pisco el servicio de agua por bombeo eléctrico es atendido en 100%, hospitales 100%, alumbrado público 20% y suministro domiciliario 15%.
- En Chíncha el servicio de agua por bombeo eléctrico es atendido en 100%, hospitales 100%, alumbrado público 20% y suministro domiciliario 15%. En Tambo de Mora se instaló un grupo electrógeno de 100 KW para regularizar el servicio de agua.

MINISTERIO DE AGRICULTURA

- SENASA (Servicio Nacional de Sanidad Agraria) proporcionó 03 camionetas para el traslado de brigadistas. y adquirió en la zona de desastre 5000 lts. de agua.
- PSI (Programa Subsectorial de Irrigación). realizó la evaluación de la infraestructura de riego priorizando el abastecimiento de agua a la población.
- PERPEC (Programa de Encauzamiento de Ríos y Protección de estructura de Captación). Realizó la evaluación de la infraestructura de riego.
- INADE (Instituto Nacional de Desarrollo).- Apoyó con 1000 gln. de petróleo.
- El Ministerio hizo una donación con S/.50,000.00 para la adquisición de menaje de cocina, artículos de limpieza y aseo, carpas, frazadas, colchones entre otros.

MINISTERIO DE LA MUJER Y DESARROLLO SOCIAL

- El MINDES.- Entregó alimentos para desayuno, almuerzo y cena. (723.0 gr/persona/día)
- Atendieron en los albergues a través de ollas comunes (Chíncha y Pisco), en Cañete el 22 de agosto, se inició la atención con bolsas alimentos.

MINISTERIO DE SALUD

- El Ministerio de Salud instaló hospitales de campaña para atender a la población.

DIGESA

- Apoyó con profesionales para la evaluación de las condiciones sanitarias en las que se encontró a la población, así como la calidad de los alimentos que se distribuyó.

BOMBEROS SIN FRONTERAS.

- Apoyó en acciones de Búsqueda y Rescate (con equipo de detección electrónica VIBRAPHONE), atención



médica, traslado de heridos en Pisco.

ALEMANIA

- La organización alemana "Luffahrt Ohne Grenzen E.V." envió un avión de la Aerolínea Atlas Air con donaciones que llegará a Lima el 25 de agosto, consistente en comida para bebés (preparada), pasta, frazadas, zapatos y ropa deportiva para adultos y una carga de medicina de la organización "I.S.A.R. Germany" destinada a UNDAC.

JAPÓN

- Envío ayuda humanitaria, 02 Plantas Potabilizadoras y personal especializado en búsqueda y rescate.

MÉXICO

- TELMEX, envió 01 Planta Potabilizadora para la atención de las familias damnificadas.

VENEZUELA

- Envío 22.5 TM. de ayuda humanitaria.

ONU

- UNICEF, dispuso el envío de 01 TM. de medicinas para los damnificados.

ORGANIZACIÓN MUNDIAL DE LA SALUD

- Dispuso a través del Programa Mundial de Alimentos el envío de 226 TM. de ayuda humanitaria.

Viernes, 24 de Agosto de 2007

COMITÉS DE DEFENSA CIVIL:

El Comité Regional de Defensa Civil de Ica, informó que:

- De 835 Instituciones Educativas en Pisco, Chincha e Ica, 729 se encuentran afectados y el 40 % con aulas destruidas. Las clases escolares se reiniciarán el lunes 27 de agosto en Palpa y Nazca.
- A la fecha han colapsado 03 hospitales, 02 en Ica y 01 en Pisco.
- A la fecha la limpieza de escombros en Ica es de 200 094 M3.

El Comité Provincial de Defensa Civil de Pisco informó lo siguiente:

- Se reúnen con los sectores y del INDECI a fin de acordar las actividades operativas en la atención de la emergencia y evitar duplicidad de esfuerzos, bajo la modelación del equipo UNDAC de las Naciones Unidas.
- Continuó con el levantamiento de la información, proceso de ordenamiento y limpieza de escombros en Pisco, con apoyo de COFOPRI.
- El programa "A trabajar urbano" contrato a pobladores de Pisco para realizar trabajos de limpieza y ayuda en la zona del cercado y alrededores. INDECI asignó las herramientas para las labores.
- Se habilitó el almacén adelantado de la municipalidad de Huancano, en el estadio de dicho lugar, con aproximadamente 40 TN de ayuda humanitaria (abrigo y alimentos), a fin de atender los requerimientos de las zonas alto andinas. Contando con el resguardo por parte del Ejército.
- Telefónica proporcionó 02 teléfonos con línea abierta en los dos hangares donde se acopia la ayuda humanitaria.
- El Ministro de Defensa y el Comandante General del Ejército supervisaron las labores de las fuerzas armadas.
- En la localidad de Parcota se instaló 01 hospital de campaña, bajo la dirección del gobierno chileno.

INDECI

- En coordinación con ESSALUD, 100 obreros de construcción civil habilitaron silos temporales en las redes de hospitales.
- Más de 48 TM de ayuda humanitaria procedente de Puno llegó a Ica. 57,94.6 Kg del Gobierno Regional de Puno, 22,895 Kg de la Municipalidad Provincial de Puno, 12,897.4 Kg de Aduanas y 6,800 Kg del INDECI

MIMDES - PRONAA

- Indica que 31,163 familias fueron atendidas con 751.91 TM de alimentos y 60 cocinas con su respectivo menaje.

MINISTERIO DE VIVIENDA SANEAMIENTO Y CONSTRUCCION

Acciones en Chincha

- Se restableció el servicio de agua potable a través de redes en aproximadamente 70% de la ciudad. Las zonas que no cuentan con servicio son Tambo de Mora, Sunampe y Pueblo Nuevo.



- BANMAT colaboró con el reparto de víveres y medicinas en coordinación con las FFAA. COFOPRI brindaron apoyo en el empadronamiento de los afectados, cuantificación y calificación de los daños producidos en las viviendas y edificaciones existentes. La SBN identificó terrenos de propiedad del Estado a efectos de proveer una solución provisoria de alojamiento a los damnificados; así como la solución definitiva de vivienda.

Acciones en Pisco

- Se instalaron tanques de agua de 2 mil 500 lt en 9 albergues en la ciudad de Pisco, se entregaron bidones y bolsas de agua proporcionados por SEDAPAL. Se inicio la instalación de letrinas de hoyoseco en los albergues.
- El Banco de Materiales envió un equipo de 44 profesionales y 8 volquetes y 2 excavadores, los cuales se utilizaron en la limpieza y remoción de escombros en la zona afectada; así como en el apoyo del entierro de 200 personas. remitió 130 módulos prefabricados de vivienda.
- COFOPRI envió brigadas de apoyo para el empadronamiento de las familias afectadas; así como para la cuantificación y calificación de los daños producidos en las viviendas y edificaciones existentes.
- El FMV colaboró con las actividades que viene realizando COFOPRI. La SBN realizó labores de identificación de terrenos de propiedad del Estado a efectos de proveer una solución provisoria de alojamiento a los damnificados; así como, la provisión definitiva de vivienda.
- SENCICO realizó la capacitación de 30 días a la población en general respecto a la construcción.

Acciones en Cañete

- Se restableció el servicio de agua en las localidades atendidas por EMAPA CAÑETE de manera restringida (de 8 a 10 horas en el centro de Cañete). San Luis y Cerro Azul solo el 20% atendido e Imperial un 20%. En las zonas no atendidas por medio de redes, se colocaron tanques de 2 mil lts, abastecieron a través de camiones cisterna.
- La SBN identificó los terrenos de propiedad del Estado a efectos de proveer una solución provisoria de alojamiento a los damnificados; así como la solución definitiva de vivienda.

MINISTERIO DE AGRICULTURA

Acciones en Chincha

- Movilizó maquinaria pesada para trabajos de remoción de escombros y rehabilitación de la infraestructura de riego afectada en Pisco y Chincha de manera prioritaria.
- Los canales de Punta de la Isla, la bocatoma la Pelota, la Irrigación Chincha Alta no presentan problemas.
- El canal de Irrigación Pampa de Ñocco colmatado en 600 ml, no se reporta daños en pozos tubulares; el camino de acceso a la parte alta de la cuenca esta obstruida en diferentes tramos.

Acciones en Cañete

- En Mala-Omas, canal la Nueva, colmatado en 2.5 Km., canal las Flores colmatado 3 Km.
- Los caminos de acceso, canales y terrenos agrícolas han sufrido agrietamientos y asentamientos.
- En los sectores Lunahuaná y Yauyos los canales se encuentran enterrados por derrumbes; canal María Angola colapsada en 3 Km., canal Viejo Imperial totalmente arenado; el Dren Shiara a sufrido un hundimiento de 1.5 km.
- El canal Nuevo Imperial que abastece de agua a la ciudad, fue rehabilitada.

Acciones en Pisco

- Se identificándose que los laterales 3 y 4 del canal Cabeza de Toro enterrados en 1 Km, canal Manrique enterrado en 600 mts;
- Se realizó la descolmatación del canal Manrique (400 ml) con el uso de una excavadora en 100 ml.
- Remoción de escombros de 400 m3 con el uso de un cargador frontal y dos volquetes.
- Se realizó la descolmatación de los laterales 3 y 4 del Canal Cabeza de Toro (200ml).
- El Canal de Irrigación Cabeza de Toro en los laterales 3 y 4 presenta un deslizamiento de 1km.
- El Canal Chunchanga afectado en 1.5 km. y 400 mts. de túnel; canal Bernales afectado 1 km. de túnel, canal Letrayoc 700 mts; canal Huancano 850; canal Murga 400 y 800 ml. de laterales; canal San Ignacio 2 km. y canal Manrique 2 Km. canal Montalbán presenta rajaduras y elevación de la solera.
- La red de distribución de agua colapsó totalmente y solo se cuenta con 10 camiones cisterna para la distribución de agua.

Acciones en Ica

- La bocatoma la Achirana, con rajaduras en los pilares; bocatoma la Mochica, la Quillay y Macacona con rajaduras considerables.
- Se restableció el servicio eléctrico para la operatividad de los pozos, los que vienen operando.

Acciones en Castrovirreyna



- Se reportó la pérdida de 1,130 ml canales de tierra; 305 ml de canales revestidos, 29 bocatomas de mampostería, 28 bocatomas de concreto, La afectación 2,250 ml de canales de tierra, 580 ml de canales revestidos, 45 bocatomas de mampostería, 31 de concreto.

Acciones en Huaytará

- Se reportó la pérdida de 1,800 ml canales de tierra; 620 ml de canales revestidos, 18 bocatomas de mampostería, 20 bocatomas de concreto, La afectación 3,500 ml de canales de tierra, 1,150 ml de canales revestidos, 28 bocatomas de mampostería, 24 de concreto.

Acciones en Lucanas

- Se reportó la pérdida de 500 ml de canales revestidos y 15 bocatomas de concreto.

Acciones en Parinacochas

- Se reportó la pérdida de 780 ml. canales revestidos.

Acciones en Paucar del Sara Sara

- Se reportó la pérdida de 2,975 ml. canales revestidos, 10 bocatomas de concreto y 22 reservorios de concreto.

MINISTERIO DE DEFENSA

- Apoyó con el siguiente personal: Marina de Guerra del Perú 1338 efectivos, Fuerza Aérea del Perú 1471, Ejército Peruano 1768. Asimismo apoyó con material y equipos.

MTC – PROVIAS DESCENTRALIZADO

- Proviás descentralizado informó respecto al estado de las carreteras.

MINISTERIO DE ENERGIA Y MINAS

- Cerca del 70% de los suministros de Electrosumedio son atendidos.
- La Red de Energía del Perú realizó trabajos para restablecer la seguridad operativa del sistema de alta tensión de Ica y el riesgo de estos equipos.
- El Centro de Operación Económica y Electrosumedio - COES dispuso el funcionamiento de los grupos de San Nicolás para atender el servicio de Marcona y San Nicolás en forma restringida y Electrosumedio grupos electrógenos para atender servicios esenciales de Ica.
- 500 personas de Electrosumedio y especialistas de los organismos y empresas del sub sector electricidad, trabajaron en la zona de emergencia.

MINSA

- Informó que son 873 los heridos del último sismo que fueron atendidos en varios hospitales de Lima, de los cuales 739 se encuentran hospitalizados, 128 fueron dados de alta y 06 fallecieron.

MINISTERIO PÚBLICO

- Reportó que la relación de fallecidos que afectó principalmente a Ica, Callao, Lima, Ayacucho y Huancavelica, se incrementó a 483 personas.

Sábado, 25 de Agosto de 2007**INDECI**

- De la Base Naval, trasladó ayuda humanitaria a Pisco en el Buque Armada Peruana "PISCO", consistente en frazadas, ropa y alimentos.

MINISTERIO PÚBLICO

- La relación de fallecidos que afectó principalmente a Ica, Callao, Lima, Ayacucho y Huancavelica, se incrementó a 519 personas.

BOLIVIA

- El Gobierno Municipal de la Paz, envió 12.6 TM de ayuda humanitaria, consistente en agua y medicinas.

CHILE

- La Oficina de Defensa Civil de Chile -ONEMI, envió 2.8 TM de ayuda humanitaria, consistente en 180 carpas y 24 catres de campaña, en dos Aviones Hércules.

COREA

- KOIKA, entregó a los damnificados 15000 frazadas y 2000 raciones de alimentos.

**ECUADOR**

- El Programa Mundial de Alimentos de Ecuador (PMA-E) envió 100 TM de alimentos deshidratados para los damnificados de Ica.

VENEZUELA

- Dispuso el envío de 68 TM de ayuda humanitaria, en un avión Hércules C-130 de la Fuerza Armada Bolivariana, consistente en 500 carpas entre otros elementos.

URUGUAY

- El gobierno de Uruguay proporcionó una planta potabilizadora y 05 técnicos que instalaron y manejaron dicha maquinaria.

Domingo, 26 de Agosto de 2007**INDECI**

- Personal del INDECI visitó a los hospitales donde están internados los heridos por el sismo en el sur, a fin de entregar a uno de sus familiares o acompañante, la subvención de S/. 800 (nuevos soles) para su manutención en la capital. Hubo un avance de 25%.
- Dos camiones con un total de 18 TM se envió a Pisco ayuda humanitaria consistente en; 2 mil frazadas, 40 bidones y 2240 Kits de higiene y Cañete-Chincha-Ica (400 carpas y 1120 Kits de higiene), respectivamente.

ALEMANIA

- El gobierno alemán donó (01) una TM de ayuda humanitaria, consistente en medicamentos, equipo médico menor, ropa, alimentos para bebés, pastas, frazadas, entre otros.

Lunes, 27 de Agosto de 2007**INDECI**

- El Centro de Operaciones de Emergencia Provincial de Chincha, informó la que se han realizado trabajos de remoción de escombros en los distritos de chincha Alta, Chincha Baja, Tambo de Mora y Sunampe, han trabajado con 46 maquinarias entre volquetes, cargadores frontales retroexcavadoras y mini cargador,
- Se informó que parte de la maquinaria de las empresas privadas se están retirando el día de hoy (C.B.I, Ferreyros, Translei, G y M y Abengoa), habiendo cargado 29700 m3 de escombros.
- Personal del INDECI efectuó reconocimiento y evaluación de 35 albergues auto-organizados e instalados en Pisco y los distritos en la Provincia de Ica.

MINISTERIO DE SALUD

- Informó que Instituciones externas que vienen prestando asistencia médica a víctimas del terremoto del 15 de agosto del 2007.

PROVINCIA DE ICA

- Se han instalado hospitales de Campaña de:

INSTITUCION	UBICACION
Hospital de Campaña de Chile	Hospital Regional Docente de Ica
Hospital de Campaña de Cuba	Hospital Regional Docente de Ica
Hospital de la Solidaridad	Hospital Regional Docente de Ica

Otras Instituciones que Prestan Asistencia Medica.

En la zona trabajan instituciones de salud para apoyar en la zona de emergencia, entre ellas tenemos: Cruz Roja, Sanidad PNP, Sanidad FFAA, ONG Solari y Brigada OGDN, servicio Itinerante.

PROVINCIA DE PISCO

Hospitales de Campaña

INSTITUCION	UBICACIÓN
Hospital de Campaña de Cuba	Parque Zonal
Hospital de Campaña de Cuba	Club Atlético Pisqueño
Hospital de la Solidaridad	Villa Tupac
Hospital de la Marina de EEUU	Independencia
Hospital de Campaña de Corea (*)	

**Otras Instituciones que Prestaron Asistencia Médica**

Tenemos: ADRA OFASA, Asociación Cristiana de Jóvenes, Médicos Sin Frontera, Cruz Roja y Brigada OGDN, servicio Itinerante.

PROVINCIA DE CHINCHA**Instituciones que prestaron Asistencia Médica**

INSTITUCION	UBICACION
Sanidad PNP	Sanidad PNP Chincha
Hospital Cayetano Heredia Lima	Hospital San José de Chincha
Brigada de la DIRESA La Libertad (OGDN/MINSA)	Itinerante.
Médicos de Colombia (*)	

DIRECCIÓN DE HIDROGRAFÍA Y NAVEGACIÓN

Informó que en zonas costeras del litoral presenta oleaje anómalo con características de ligera intensidad y se estima el restablecimiento de las condiciones normales el día martes 28 de agosto; sin embargo, debido a la persistencia en la intensificación del sistema de vientos del Anticiclón del Pacífico Sur Oriental, continua generando oleajes anómalos, que se extenderían hacia nuestro dominio marítimo en los próximos días. La aproximación de estos nuevos oleajes anómalos en zonas costeras, se iniciaría por el litoral sur, en las últimas horas de la tarde del miércoles 29 y aumentaría a moderada intensidad en la madrugada del jueves 30 de agosto. En el litoral central el oleaje anómalo de ligera intensidad se presentaría en la madrugada del jueves 30 y aumentaría a moderada intensidad a partir del mediodía del mismo día. En el litoral norte el oleaje anómalo de ligera intensidad se presentaría el día viernes 31 de agosto y en algunas zonas costeras oleajes anómalos intermitentes de moderada intensidad.

**CARE**

Informó haber recaudado más de un millón de dólares para aliviar los efectos del desastre durante los primeros meses, con ayuda humanitaria directa a 4 000 familias de las zonas priorizadas y brindar apoyo para la fase de rehabilitación y reconstrucción incorporando aspectos de fortalecimiento institucional y promoción del entorno saludable de las poblaciones afectadas. Este apoyo provino de:

- Fondo de Emergencia de CARE
- Departamento de Ayuda Humanitaria de la Comisión Europea
- Fundación Gates
- CARE Alemania
- Oficina de Ayuda Humanitaria – OFDA/USAID
- EDYFICAR – Perú
- Donantes privados de USA, UK y Perú

Entregó 150 ataúdes destinados a Pisco. entregó un paquete de medicamentos a ICA, a través de la Dirección Regional de Salud.

E.E.U.U

- FEDEX, dispuso el envío de un avión con 15 TM, con ayuda humanitaria consistente en alimentos, ropa, medicinas y herramientas para la atención de las familias damnificadas.

CHILE

- La Sociedad Nacional de Minería, dispuso la entrega de 20.7 TM de mallas para la atención de las familias damnificadas.

MEXICO

- Residentes en México, remitieron vía Aérea, ropa alimentos y otros para la atención de las familias damnificadas.

Martes, 28 de Agosto de 2007**MTC – PROVIAS DESCENTRALIZADO**

- Inició la limpieza de derrumbes en la variante Hoyoc, ubicado en la provincia de Yauyos, región Lima.

MINISTERIO DE VIVIENDA - BANMAT**Acciones en Pisco**

Realizó la remoción de escombros en un volumen de 120 mil m³ (15% del total), con el apoyo de entidades estatales y privadas que realizan dichos trabajos con su propia maquinaria. Estos desechos son depositados en 04 botaderos ubicados en las afueras de la ciudad:

- Av. Fermín Tangüis (ref. Kilómetro 2 de la Panamericana Sur).
- Playa Pisco.
- Av. Las Américas (costado de la zona llamada textil).
- Av. Las Américas (a media cuadra del anterior botadero).

Acciones en Chincha

- La remoción de escombros es de 11 mil m³ (10% del total), con el apoyo de entidades públicas y privadas.

MINISTERIO DE LA PRODUCCIÓN

Este sector informó:

- Los días, 16 y 17 de agosto, personal del Ministerio y del FONDEPES (Fondo de Desarrollo Pesquero) recorrieron los puertos y caletas del sur de Lima, hasta Ica.
- Las empresas industriales de pesca tuvieron afectaciones en sus instalaciones.
- Los desembarcaderos de pesca artesanal Cerro Azul, Tambo de Mora, San Andrés, El Chaco y Lagunillas sufrieron daños; por ello, solicitaron crédito suplementario al Ministerio de Economía (S/. 3'000,000.00). Cada propietario obtendría un préstamo tope de hasta S/. 25,000.00 con un bono del 10% no retornable, un período de gracia de 6 meses, 4 años para pagar con un interés del 2% anual.
- A través de FONDEPES se ha entregó 142 paquetes de redes monofilamento y 5.000 flotadores, ya que varios pescadores artesanales perdieron sus aparejos de pesca, debido al maremoto.
- Se entregó un total de 7.67 toneladas de ayuda humanitaria a las provincias de Pisco, Chincha y Yauyos, consistente en menestras, cajas de atún, fideos, leche, entre otros.

MIMDES - PRONAA

- 1352 familias fueron atendidas con 6762 raciones de alimentos, en el distrito de San Vicente, provincia Cañete.

**Miércoles, 29 de Agosto de 2007****INDECI**

- Desde la Base Naval, trasladó ayuda humanitaria a Pisco en el Buque Armada Peruana "ETEN", consistente en alimentos, agua, abrigo, etc.

MINISTERIO DE JUSTICIA

- La Secretaria General, gestionó ante el Banco Interamericano de Desarrollo, la donación de U\$ 200,000, que fueron canalizados a través del Ministerio de Economía y Finanzas para los damnificados.
- Los trabajadores del Ministerio de Justicia donaron S/. 5 mil 929 para la compra de víveres.
- El Ministerio de Justicia (MINJUS) rapoyo con 80 TM aproximadamente de donaciones para atender a los damnificados de las provincias de Ica Chincha, Cañete y Pisco.

MINISTERIO DE SALUD

- El 25 de agosto, alojó 16 familias de los pacientes, en el Convento de Religiosas María Inmaculada-Lima y en la Casa de Paso Fray Jerónimo de Loayza del Voluntariado del Hospital.

MINISTERIO DE EDUCACION

- Trasladó 116 módulos prefabricados de aula a Pisco e Ica y 30 módulos a Cañete.
- 03 grupos electrógenos de 5 kw. fueron enviados a Pisco, para proporcionar energía eléctrica en los trabajos de instalación de los módulos de aula.

ARGENTINA

- Instituciones Públicas y Privadas, asociaciones de la comunidad Argentina y de la comunidad Peruana, Iglesia Santa Rosa de Lima, Iglesia Nuestra Señora de la Piedad y Embajada del Perú en Argentina, enviaron 45.2 TM de ayuda humanitaria.

SUIZA

- El Gobierno Suizo a través de su Agencia para el Desarrollo y la Cooperación COSUDE, hizo donación y distribución de agua, carpas, frazadas y alimentos en Chincha, Pisco e Ica y construyó 600 viviendas temporales en el distrito de San José de los Molinos – Ica.

Jueves, 30 de Agosto de 2007**COMITÉ PROVINCIAL DE DEFENSA CIVIL DE CAÑETE**

- Realizo la inspección técnica a la infraestructura de las instituciones educativas públicas de la UGEL N° 08.

AGENCIA DE COOPERACIÓN INTERNACIONAL

- Informó sobre la ayuda humanitaria entregada a la población afectada por el sismo del sur, por parte de las diferentes entidades privadas.

MÉXICO

- A las 03:40 horas llegó a Pisco el Buque-Hospital "El Zapoteco", quien cuenta con áreas hospitalarias, quirófano, dos enfermerías y 22 camas para hospitalización, a fin de brindar ayuda humanitaria a la población afectada por el sismo.

CHINCHA

- Se continuó con el apoyo a los damnificados en el Sector Condorillo Alto distrito Chincha Alta con enseres de frazadas, camas plegables, colchones y víveres.
- Se continuó con la evaluación de daños de los distritos de Chincha Alta, Chincha Baja, Tambo de Mora, Sunampe, Pueblo Nuevo y El Carmen.
- Se siguió equipando los albergues instalados de los distritos de Pueblo Nuevo, Sunampe y Chincha Alta.
- Se equiparon 02 albergues de la Cooperación Venezolana con enseres de camas, colchones, frazadas, bidones y víveres.
- Se continuó distribuyendo con enseres de ayuda humanitaria desde los centros de acopio del coliseo IPD de Chincha y el colegio de Próceres de Independencia a los distritos afectados.
- Se brindó asesoramiento a los alcaldes de Sunampe y Pueblo Nuevo para la formulación de fichas técnicas del programa de rehabilitación de los servicios básicos.

Viernes, 31 de Agosto de 2007**INDECI**

- Se concluyó con los trabajos de limpieza y remoción de escombros de la vía de los Libertadores con el apoyo



de maquinaria de la empresa minera DOE RUN y Provías Nacional, a la altura del Km 120 de la vía Pisco - Ayacucho, dejando la vía habilitada.

- En Cañete se informó que a la fecha se encuentran trabajando en los distritos de la provincia 16 volquetes y 06 cargadores frontales.

MINDES - PRONAA

- Informó la distribución de 799.76 TM de alimentos, de los cuales 750.21 TM en la región Ica, 26.33 TM en la región Huancavelica y 23.23 TM en la región Lima; 60 cocinas y 60 módulos de menaje para las familias damnificadas de Ica, Chincha, Cañete y Pisco.

CONGRESO DE LA REPUBLICA

Desde el Estadio Nacional se dispuso la entrega de:

- 05 toneladas de alimentos y abrigo a la Municipalidad distrital de Catahuasi (24AGO07).
- 05 toneladas de alimentos y abrigo a la Municipalidad distrital de Madean (25AGO07).

MUNICIPALIDAD DE MIRAFLORES

- Informó la entrega de 80 TM consistente en ropa, y alimentos a los distritos de la zona sur y Yauyos.

SODEXHO

Entregaron 100 mil raciones en los siguientes puntos:

- Albergue Estadio San Andrés - Pisco 2 mil raciones diarias
- Albergue Parque zonal - Pisco 2 mil raciones diarias
- Albergue Alameda - Pisco 1 mil 500 raciones diarias
- Aeropuerto - Pisco 2 mil 500 raciones diarias
- Colegio Juan XXIII - Tambo de Mora - Chincha 1600 raciones diarias

ASOCIACIÓN CRISTIANA EVANGÉLICA PARA EL DESARROLLO - ACED

- Entregó 20000 raciones diarias en San Clemente –Pisco para las familias damnificadas.

Sábado, 01 de Septiembre de 2007**INDECI**

- Informó que a la fecha los trabajos de remoción de escombros es de 29 mil 700 m3.
- Personal GIRED – Chincha, informó que a la fecha se trabajaron en los distritos de la provincia 22 volquetes, 06 cargadores frontales, 11 retroexcavadoras, 01 tractor oruga, 03 excavadora oruga y 03 mini cargadores.
- Comité Provincial de Defensa Civil de Huarochirí, remitió informe de evaluación de daños y acciones realizadas para la atención de la emergencia.

Domingo, 02 de Septiembre de 2007**INDECI**

- El presidente de la República, Primer Ministro, Ministra de la Mujer, Ministro de Salud y Jefe del INDECI, a las 10:00 horas se presentaron en la plaza de armas de la provincia de Castrovirreyna, el CRDC-Huancavelica y CPDC-Castrovirreyna a quienes se distribuyeron a los 13 Comités Distritales de Defensa Civil de la mencionada provincia, 15 TM aproximadamente de ayuda humanitaria consistente en carpas, frazadas, colchones, camas, kit de higiene, alimentos y medicinas, para las personas damnificadas y/o afectadas por el sismo.
- A las 14:00 horas partieron desde el Grupo N° 8 – Callao hacia Ica, dos camiones con 34 TM de ayuda humanitaria para el CRDC-Ica, a fin de que distribuya a la población damnificada y/o afectada por el sismo.
- La ONG – Organización Internacional para las Migraciones (OIM) donó 5 mil carpas para los damnificados del sismo, el mismo que será trasladado desde los Estados Unidos de Norte América hacia Pisco, siendo su llegada a las 23:30 horas del día de hoy.

Lunes, 03 de septiembre de 2007**INDECI**

- Dirección Regional de Defensa Civil de Piura envió 01 Grupo electrógeno, 02 plantas potabilizadoras y 02 luminarias apoyando a la municipalidad de Chincha.
- Se realizó entrega de ayuda humanitaria en el distrito de Alto Larán y equipamiento de albergues en el distrito de Pueblo Nuevo, en Chincha.
- Se visitó los distritos de Tambo de Mora (caseríos de la Palma, Fajardo, Vileta, Cachuy Fajardo, Canchamana; de los barrios de Cruz Verde, Calle Nueva, la Marina, el Muelle, Sol y Mar, Pescador, Miramar y San Luis) y en Grocio Prado (Río Bravo, Valle del Mar, Totoritas, Jaguay, Mal Paso, Nuevo Ayacucho y barrios urbanos como El Porvenir, Salto de la Lisa, barrio Saravia y San Benito) para proporcionar apoyo con carpas.

ALGUNAS ACCIONES TOMADAS

REUNION DEL COMITÉ PROVINCIAL DE DEFENSA CIVIL - PISCO



INSPECCIÓN PUENTE PANAMERICANA SUR PISCO - ICA

- Se inspeccionó el distrito de Chincha Baja, para consolidar el EDAN y análisis de necesidades (en dotación de carpas y enseres de abrigo para las familias damnificadas) de Lurinchincha, Barranquito, Salinas, Mariposa, Pozuelo Norte, Pozuelo Sur, San Pedro, Puquio Santo, Agua Dulce, Campo Alegre, Pachacutec y San Luis.

MINISTERIO DE LA PRODUCCIÓN

- El 16 y 17 septiembre 2007, personal del Ministerio y de FONDEPES (Fondo de Desarrollo Pesquero recorrieron los puertos y caletas de Lima a Ica.
- Informan que las empresas industriales de pesca no han sufrido mayores daños en sus instalaciones, se han caído sólo algunos muros perimetrales.
- Los desembarcaderos de pesca artesanal Cerro Azul, Tambo de Mora, San Andrés, El Chaco, Lagunillas y Laguna Grande han sufrido daños, y se solicitó un crédito suplementario al MEF de S/. 3 millones 32 mil nuevos soles para su operatividad.
- Se estima que hay unas 400 embarcaciones de pescadores artesanales, se estima también que un 70% de afectación, dentro de las cuales hay unas 82 embarcaciones con pérdida total.
- Se gestionó un crédito de S/. 3 millones para préstamos a los afectados. Estos préstamos son hasta de S/. 30.000 con un bono del 20% no retornable si es puntual en sus pagos, un período de gracia de 6 meses, y 4.5 años para pagar con un interés del 2% anual. Se empezará a otorgar los créditos la próxima semana.
- El 29 de agosto ha sido publicado el DS 131-2007-EF que transfiere S/. 6'032.000 a FONDEPES para lo indicado en los puntos anteriores.
- La FAO efectuó una donación de US\$ 200.000 para comprar redes y reparar los motores de los pescadores artesanales afectados por el sismo.
- A través de FONDEPES se ha entregado 142 paquetes de redes monofilamento y 5.000 flotadores, pues varios pescadores artesanales, han perdido sus aparejos de pesca debido al maremoto.
- La industria vitivinícola de pequeños empresarios ha sido fuertemente afectada.

PREDES

- Informó la construcción de 1150 albergues familiares temporales de urgencia (esteras y palos) con depósitos para agua de 75 y 20 litros, instalación de 5 reservorios de 10,000 litros, letrinas, kits de higiene y herramientas.
- Apoyo psicológico: recuperación emocional dirigida a 1600 niños y sus padres de familias de Chincha (Grocio Prado) e Ica (San Juan Bautista).

Martes, 04 de septiembre de 2007**INDECI**

- Dirección Regional de Defensa Civil de Ica, informó la normalización del sistema eléctrico en las ciudades afectadas es de 90 % en Ica, 82 % en Pisco, 95 % en Chincha y 100 % en Nazca.
- Los diferentes alcaldes distritales de la provincia de Huaytará con la ayuda de la patrulla del Ejército Peruano establecido en esta provincia, proporcionan ayuda humanitaria a la población.
- Se instruyó al Comité Provincial de Defensa Civil y los alcaldes distritales para la formulación de fichas técnicas según directiva N° 001 y 003 del MEF por emergencias.
- El 03 de agosto zarpó con 1400 TM de ropa alimento y enseres para el puerto de Pisco.

MINISTERIO DE EDUCACION

- Reportó la inspección de 168 instituciones Educativas en Ica, Pisco, Chincha y Cañete.

PROVIAS

- Informó la transitabilidad en las zonas afectadas, iniciando las obras de reconstrucción.

MINISTERIO DE SALUD

- DGE indicó que en los daños trazadores las IRAS siguen ocupando el primer lugar, pero se evidencia un incremento de las micosis, conjuntivitis, salud mental, EDAS
- DIGESA identificó los siguientes problemas: Suministro de agua para los albergues, Manejo de las ollas comunes (higiene en la preparación de alimentos), Manejo de residuos sólidos y excretas, presencia de roedores en los albergues.

INTENDENCIA DE ADUANAS ILO

- Entregó ropa nueva, casacas, zapatillas, herramientas menores, útiles de aseo, telas entre otros productos con un peso total de 16 mil 331 Kg. donadas al INDECI, para la atención de las familias damnificadas.

**Miércoles, 05 de septiembre de 2007****INSTITUTO GEOFÍSICO DEL PERÚ**

informa sobre el registro de sismos de menores intensidades que ocurren en la zona, se adjuntan anexo con la mencionada información

YAUYOS

- La SRDC Lima-Callao entregó la siguiente ayuda humanitaria al Comité Provincial de Defensa Civil de Yauyos:
- Distrito de Madean: con carpas, calaminas, camas, colchones, bidones, menaje de cocina
- Distrito Cakra: con carpas, calaminas, camas, colchones, bidones, menaje de cocina
- Distrito Colonia (anexo Cusi): con carpas, calaminas, camas, colchones, bidones, menaje de cocina y la ONG ACEP entregó víveres y ropa aproximadamente 2 TM.

Jueves, 06 de septiembre de 2007**INDECI**

- El Comité Provincial de Defensa Civil de Huaytará, informó la donación de víveres del distrito de Cocachacra (Arequipa) para la provincia de Huaytará, consistente en alimentos, ropa, medicamentos, agua mineral, gaseosas y otros.
- El Comité Provincial de Defensa Civil de Huaytará, entregó víveres (donación de ONG Caritas) a las familias damnificadas;
- PROVIAS continuó con el mantenimiento de la carretera Pisco – Huaytará (km 106).

CONSULADO PERUANO

- Consulado del Perú en Quito, envió 6.5 TM de ayuda humanitaria para la atención de las familias damnificadas.

REPÚBLICA BOLIVARIANA DE VENEZUELA

- Personal del Instituto Nacional de Defensa Civil del Perú (INDECI) y la Fuerza de Tarea Humanitaria se dedicaron a realizar labores de búsqueda de víctimas atrapadas, evaluación de daños y análisis de necesidades (EDAN).
- Se le apoyó en labores de diseño, instalación y funcionamiento de albergues, labor que se continuó realizando en la provincia de Chincha por encontrarse con mayor número de personas sin viviendas ni lugares donde alojarse.
- A la fecha se atendieron a 70 familias equivalente a 350 personas en los sectores San Antonio y Keiko Sofía Fujimori, quienes también han recibido parte de los insumos donados por la República Bolivariana de Venezuela, tales como sábanas, cobijas, comida y carpas.
- Próximamente el gobierno Venezolano entregará más ayuda humanitaria a través de la Organización Nacional de Protección Civil y Administración de Desastres, el cual arribará en los próximos días.

Viernes, 07 de septiembre de 2007**MINISTERIO DE ECONOMÍA E INDECI**

- El Ministerio de Economía mediante Decreto Supremo 138-2007-EF, autorizó la transferencia presupuestal de 20 millones 863 mil 125 nuevos soles de Fondo de Contingencia al Instituto Nacional de Defensa Civil, para continuar las actividades de atención de la emergencia y rehabilitación de las zonas afectadas en el sur.
- Con R.J. N°333-2007-INDECI y R.J.N°334-2007-INDECI transfirió a los Gobiernos Regionales de Lima e Ica, la cantidad de Dos Millones 329 mil 865 Nuevos Soles y S/. 18 Millones 533 mil 250 Nuevos Soles

Sábado, 08 de septiembre de 2007**INDECI**

- Dispuso el envío de 11 TM de ayuda humanitaria hacia la provincia de Ica.
- Se hizo efectiva la entrega de los cheques a los Presidentes Regionales de Lima e Ica.

Domingo, 09 de septiembre de 2007**INSTITUTO GEOFÍSICO DEL PERÚ**

- A las 15:36 horas se registró un sismo de 4.1 grados en la Escala de Richter, en Pisco, con intensidad II en Pisco, Ica.
- A las 17:30 horas se registró un sismo de 4.6 grados en la Escala de Richter, en Pisco, con intensidad II en Pisco y III en Chincha, Ica.

**CAÑETE**

- El Primer Ministro efectuó entrega de 186 carpas

MARINA DE GUERRA DEL PERU – DHN

- La Dirección de Hidrografía y Navegación informó que actualmente, las zonas costeras del litoral presentan condiciones normales; sin embargo, debido a la inestabilidad de los sistemas atmosféricos y oceánicos, se prevé la ocurrencia de oleajes intermitentes de ligera a moderada intensidad en algunas zonas costeras del litoral sur y centro, hasta el próximo 15 de septiembre.

CHINCHA

- Se entregó carpas en los distritos de Sunampe (150 pendiente 59), Tambo de Mora (64), Chincha Alta (33 Sector Las Américas y 56 Sector Chacarita), Alto Larán (300), Grocio Prado (60) y San Juan de Yanac.



CUADROS ANEXOS

AYUDA HUMANITARIA ENTREGADA (TM)

DESTINO	TECHO	ABRIGO	ALIMENTOS	ENSERES	EQUIPO	HERRAMIENTAS	MATERIAL FUNERARIO	MEDICINA	TOTAL (TM)
HUANCAVELICA	48	238	198	25	3	11	0	0	523
ICA	1.423	5.373	5.183	223	61	10	48	163	12484
LIMA	47	60	128	40	3	3	0	14	295
SUB-TOTAL (TM)	1.518	5.671	5.509	288	67	24	48	177	13.302
81 CONTENEDORES MIVILIZADOS A LOS COMITES DE DEFENSA CIVIL (EN PROCESO DE SELECCIÓN POR CATEGORIA DE AYUDA HUMANITARIA)									1.027
TOTAL (TM)									14.329

Fuente: COEN – DNO - INDECI
Elaboración: Oficina de Estadística y Telemática – INDECI
Actualizado al 27.03.2008

OLLAS COMUNES

Nº	PROVINCIA	Nº DE FAMILIAS	Nº DE BENF	Nº CENTROS DE ATENCION
1	ICA	16.625	83.125	406
2	PISCO	30.702	153.340	910
3	CHINCHA	15.402	54.929	718
TOTAL		62.729	291.394	2.034

Fuente: COEN – DNO - INDECI
Elaboración: Oficina de Estadística y Telemática – INDECI
Actualizado al 27.03.2008

LOTE LIMPIO

Nº	PROVINCIA	CARPAS
1	PISCO	3,443
2	CHINCHA	2,500
3	ICA	2,000
4	CAÑETE	390
TOTAL		8,333

Fuente: COEN – DNO - INDECI
Elaboración: Oficina de Estadística y Telemática – INDECI
Actualizado al 20.11.2008

REMOCIÓN DE ESCOMBROS

REGIÓN	PROVINCIA	VOLUMEN ESTIMADO POR REMOVER m3	AVANCE m3
ICA	CHINCHA	2.858.000	581.881
	ICA	2.023.645	665.398
	PISCO	2.120.000	643.122
LIMA	CAÑETE	791.820	192.367
	YAUYOS	37.141	24.808
TOTAL		7.830.606	2.107.576

Fuente: COEN – DNO - INDECI
Elaboración: Oficina de Estadística y Telemática – INDECI
Actualizado al 05.08.2008



ALBERGUES INSTALADOS EN LA PROV. PISCO

Nº	DISTRITO	ALBERGUES INSTALADOS	FAMILIAS ALBERGADAS	PERSONAS ALBERGADAS
1	PISCO	13	1.286	5.276
2	VILLA TUPAC AMARU	1	14	70
3	SAN ANDRES	1	80	503
4	SAN CLEMENTE	1	35	100
TOTAL		16	1.415	5.949

Fuente: COEN – DNO - INDECI
Elaboración: Oficina de Estadística y Telemática – INDECI
Actualizado al 13.08.2008

ALBERGUES INSTALADOS EN LA PROV. CHINCHA

Nº	DISTRITO	ALBERGUES INSTALADOS	FAMILIAS ALBERGADAS	PERSONAS ALBERGADAS
01	Chincha Baja	1	6	30
02	Tambo de Mora	2	259	1,295
05	Sunampe	1	30	150
	Pueblo Nuevo	2	36	180
TOTAL		6	331	1.655

Fuente: COEN – DNO - INDECI
Elaboración: Oficina de Estadística y Telemática – INDECI
Actualizado al 13.08.2008

ALBERGUES INSTALADOS EN LA PROV. ICA

Nº	DISTRITO	ALBERGUES INSTALADOS	FAMILIAS ALBERGADAS	PERSONAS ALBERGADAS
1	Estadio Picasso Peralta	1	25	70
TOTAL		1	25	70

Fuente: COEN – DNO - INDECI
Elaboración: Oficina de Estadística y Telemática – INDECI
Actualizado al 13.08.2008

ALBERGUES INSTALADOS EN LA PROV. CAÑETE

Nº	DISTRITO	ALBERGUES INSTALADOS	FAMILIAS ALBERGADAS	PERSONAS ALBERGADAS	MATERIAL DE VIVIENDA
1	San Vicente	11	229	1.145	Módulos y Esteras
TOTAL		11	229	1.145	

Fuente: COEN – DNO - INDECI
Elaboración: Oficina de Estadística y Telemática – INDECI
Actualizado al 13.08.2008

MIMDES - PRONAA ATENCION A DAMNIFICADOS POR EL SISMO

CONSOLIDADO DE LAS ATENCIONES REALIZADAS POR EL SISMO DEL 15 AGO2008

ITEM	EQUIPO ZONAL	Nº FAMILIAS ATENDIDAS	Nº PERSONAS ATENDIDAS	Nº DE RACIONES ENTREGADAS	CANTIDAD DE ALIMENTO ENTREGADO EN Kg.	INVERSION EN NUEVOS SOLES
1	CALLAO	3.913	19.565	157.252,44	44.950,94	95.837,38
2	HUANCAVELICA	20.160	100.800	182.833.100,00	61.611.686,42	1.404.805,28
3	ICA	53.750	268.750	28.218.750,00	5.742.515,63	15.181.687,50
TOTAL		77.823	389.115	211.209.102,44	67.399.152,99	16.682.330,16



ALBERGUES INSTALADOS



ESTADIO NACIONAL – PISCO



SUNAMPE – CHINCHA



ALBERGUE CAÑETE



DAÑOS CAUSADOS POR EL SISMO DEL 15 DE AGOSTO 2007, CLASIFICADO POR PROVINCIA

REGION/PROVINCIA	Distritos	DAÑOS						
		Personales				Viviendas		
		Damnificados	Afectados	Heridos	Fallecidos	Destruídas	Inhabitables	Afectadas
TOTAL GENERAL	148	434.614	221.060	1.292	596	48.208	45.500	45.813
Total Ica	35	363.841	157.369	1.133	586	43.388	35.519	31.966
Prov. Chincha	11	147.520	44.916	256	114	17.511	14.349	9.343
Prov. Ica	14	155.660	60.501	173	89	14.032	21.170	12.787
Prov. Pisco	8	59.971	50.522	701	383	11.707		9.550
Prov. Palpa	1	690	1.430			138		286
Prov. Nazca	1			3				
Total Lima	64	59.308	39.966	150	8	4.210	8.298	9.102
Prov. Cañete	16	47.527	27.801	22	8	3.304	6.813	6.678
Prov. Huarochiri	1	70	2.005			9		394
Prov. Lima	14	636	175	128		167		33
Prov. Yauyos	33	11.075	9.985			730	1.485	1.997
Total Prov. Callao	1	175	405	5	2	35		81
Total Huancavelica	31	10.810	20.870	4	0	479	1.683	4.174
Prov. Castrovireyna	13	7.060	10.320			357	1.055	2.064
Prov. Huancavelica	2	470	365	4		8	86	73
Prov. Huaytara	16	3.280	10.185			114	542	2.037
Total Ayacucho	16	460	2.450			92		490
Prov. Cangallo	2	330	450			66		90
Prov. Huamanga	1	100	250			20		50
Prov. Huanta	1		50					10
Prov. La Mar	1		5					1
Prov. Lucanas	9		1.120					224
Prov. Parinacochas	1		525					105
Prov. Paucar de Sara Sara	1	30	50			6		10
Total Junín	1	20				4		
Prov. Huancayo	1	20				4		

Fuente: Dirección Nacional de Operaciones - COE

Elaboración: Oficina de Estadística y Telemática del INDECI

RESUMEN DE DAÑOS CAUSADOS POR EL SISMO DEL 15 DE AGOSTO DE 2007, CLASIFICADO POR DEPARTAMENTO

REGION	PROV	DIST	DAÑOS						
			Personales				Viviendas		
			Damnificados	Afectados	Heridos	Fallecidos	Destruídas	Inhabitables	Afectadas
TOTAL GENERAL	21	148	434.614	221.060	1.292	596	48.208	45.500	45.813
Total Ica	5	35	363.841	157.369	1.133	586	43.388	35.519	31.966
Total Lima	4	64	59.308	39.966	150	8	4.210	8.298	9.102
Total Prov. Callao	1	1	175	405	5	2	35		81
Total Huancavelica	3	31	10.810	20.870	4	0	479	1.683	4.174
Total Ayacucho	7	16	460	2.450	0	0	92	0	490
Total Junín	1	1	20	0	0	0	4	0	0

Fuente: Dirección Nacional de Operaciones - COE

Elaboración: Oficina de Estadística y Telemática del INDECI

DAÑOS EN VIVIENDAS


Viviendas destruidas en Chincha



Viviendas destruidas en Ica



Viviendas destruidas en Pisco



Hotel Embassy

5.1.2 INFORME SOBRE EL TSUNAMI A CONSECUENCIA DEL SISMO DEL 15 DE AGOSTO DE 2007

El Presente informe se basa en el estudio realizado por un grupo de profesionales de la Dirección de Sismología-CNDG, del Instituto Geofísico del Perú - IGP, cuyos nombres se citan en la fuente del documento.

Dicho estudio analiza las características del tsunami generado por el sismo de Pisco ocurrido a las 18.41 horas del 15 de Agosto del 2007. Este tsunami se originó entre los 15 a 20 minutos después de haber ocurrido el sismo, abarcando una zona que comprende por el Norte las playas de Lima y por el Sur las Playas de Paracas, siendo esta localidad la mas afectada alcanzando una altura máxima de inundación (run-up) de 6 metros y distancia máxima de inundación de 2000 metros en la playa Lagunillas. Los principales resultados se describen y se presentan algunos mapas de las alturas y distancias de inundación generados por el tsunami.

Introducción

El Perú es uno de los países con mayor potencial sísmico debido a que forma parte del denominado "Cinturón de Fuego del Pacífico". Dentro de este contexto la actividad sísmica esta asociada a la interacción de las placas de Nazca y Sudamericana, las mismas que dan origen al proceso conocido como subducción y mediante el cual, la placa de Nazca (oceánica) se introduce por debajo de la Sudamericana (continental) con una velocidad de 8 a 10 cm por año (De Mets, 1990 y Norabuena et al, 1999). Este proceso ha dado origen a los más grandes terremotos en el Perú, generando en algunos casos tsunamis de carácter local, regional y transoceánico.

Uno de los tsunamis más antiguos del cual se tiene conocimiento es el ocurrido el 22 de Enero de 1582 que habría producido daños en toda la costa sur del Perú. Estudios realizados por Lockridge (1985), refiere la ocurrencia en el Perú de 34 tsunamis desde 1586 a 1974 y de los cuales diez fueron los más destructivos, entre ellos el de 1960 (Lambayeque) y 1966 (Lima) que produjeron daños en la costa norte y centro del Perú.

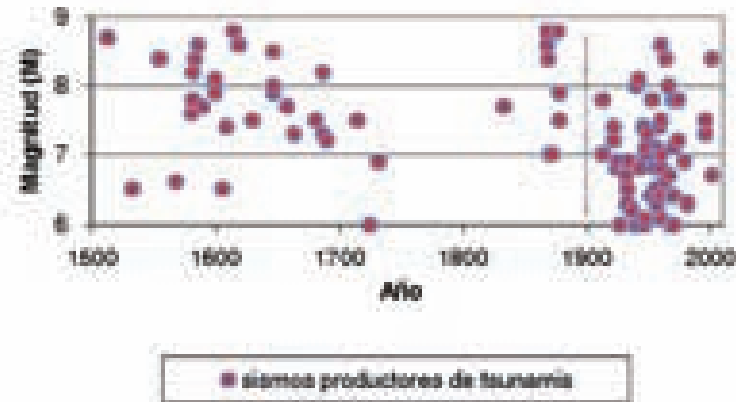
Según Dorbath (1990), los mas grandes terremotos ($M_w > 8.5$ y Run-up > 10 m) ocurrieron en 1604 (Tacna y Arica), 1746 (Lima) y 1868 (Arica), produciendo daños mayores en las costas peruanas. Este último desde la ciudad de Trujillo (Perú), hasta Concepción (Sur de Chile), además de afectar las costas de Japón, Nueva Zelanda, Australia, Hawaii y otras.

Según el catálogo de tsunamis para el Perú (Carpio y Tavera, 2002), las costas peruanas desde 1500 hasta el 2001 habrían sido afectadas por un total de 123 tsunamis, de los cuales 117 tendrían su origen asociado a sismos, 5 a deslizamientos y uno a la erupción volcánica del Krakatoa (Figura 1).



Figura 1: Distribución espacial de sismos que generaron tsunami a lo largo de la costa peruana desde 1500 al 2001. **Cronología de Tsunamis**

Según el historial de Tsunamis, el Perú ha venido soportando los efectos de tsunamis con mayor frecuencia en los últimos 100 años. De tal forma, que los tres últimos tsunamis registrados en el Perú tuvieron lugar el 21 de Febrero y 12 de Noviembre de 1996 (Chimbote y Nazca, respectivamente) y 23 de Junio del 2001 (Arequipa), generando este último muerte y destrucción en la localidad de Camaná – Arequipa dejando un saldo de 25 fallecidos y 62 desaparecidos, con olas de hasta 8 metros de altura y niveles de inundación de 1300 metros en el “Chiflón” cerca del río Camaná (Carpio et al 2002). (Figura 2).



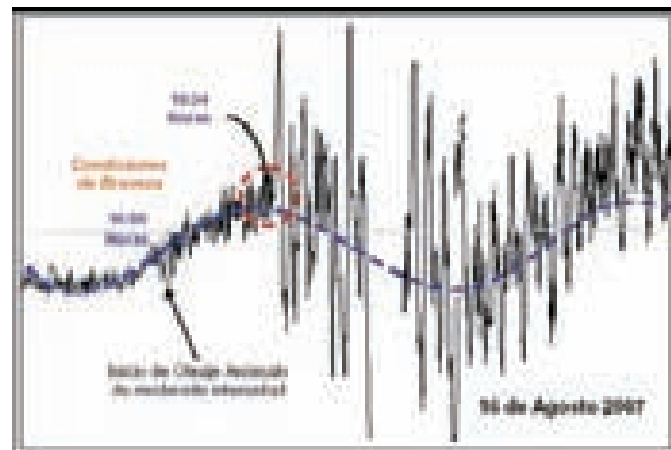
Después de 6 años, el día 15 de Agosto del 2007, el Perú es nuevamente afectado por un sismo de gran magnitud dando origen a un tsunami que afectó a las costas de la región central de Perú. Después de ocurrido el sismo, personal del IGP se trasladó a la zona afectada por el tsunami a fin de evaluar sus características y daños ocasionados en las costas de Chincha, Pisco, y Paracas. En este estudio, se describe de manera general la información recolectada, indicando las distancias de inundación y niveles de Run-up.

TSUNAMI DEL 15 DE AGOSTO DEL 2007.

El 15 de Agosto del 2007, tras un violento sismo ocurrido a las 23:40 GMT (18:41 hora local), con epicentro a 60 km al Oeste de la ciudad de Pisco (13.67°S, 76.76°O), foco superficial y con magnitud de 7.0 ML (magnitud local), se genera un tsunami que produjo fuertes daños en las costas de Chincha, Pisco y Paracas, llegando en menor proporción a las playas de Lima (la Punta, Miraflores, Villa, Conchan y Lurín).

Según la dirección de Hidrografía y Navegación de la marina de guerra del Perú (DHN), la velocidad promedio a la que se desplazó la onda del tsunami fue de 135 Km/h, con periodos de 15 a 20 minutos y una longitud de onda de 35 Km. En la Figura 3, se muestra el mareograma obtenido en la estación Callao, observándose el registro de la variación normal del mar seguido de un oleaje anómalo. Según el registro, el arribo de la primera ola al Callao fue a las 19 horas y 34 minutos; es decir, después de 54 minutos de ocurrido el evento sísmico.

Figura 3.



Características del Tsunami

A continuación, se describe las características del tsunami observado en nueve puntos a lo largo de la línea de costa entre Chincha y Paracas en base a medidas de GPS realizadas en cada punto, que considera los niveles de inundación máxima y la altura de la inundación (run-up).

1. Chincha – Tambo de Mora

Según testimonios de pobladores del lugar, después de 25 minutos de ocurrido el sismo, en las calles Miramar y el Muelle (costas de Tambo de Mora) llegan dos olas que alcanzaron una altura máxima de inundación (Run-up) de 3 m y una distancia máxima de inundación de 520 m a la altura de la plaza Grau y en donde también se observó efectos de licuefacción del suelo.

En esta zona, los daños ocasionados por el tsunami fueron mayormente en zonas de cultivo ubicadas cerca a la línea de costa y en menor magnitud en las viviendas, dado que estas zonas se encuentran a una distancia promedio de 380 m de la playa. Los pocos daños observados fueron producto de la inundación que alcanzó niveles de 43 cm con respecto al suelo.

2. Pisco playa

Según testimonios, después de 15 minutos de ocurrido el sismo a la cooperativa Almirante Miguel Grau-última etapa (costado del río Pisco) llegaron tres olas, siendo las dos últimas de menor magnitud. La altura máxima de inundación (run-up) alcanzada fue de 3 m y distancias de inundación máxima de 765 m. En otro punto a la altura del muelle Fiscal, la distancia de inundación fue de 450 m alcanzando a la loza deportiva ubicada a un costado del muelle.

En este lugar, los daños ocasionados por el tsunami fueron principalmente en viviendas ubicadas a una distancia de 711 m de la costa (costado del río). En la parte exterior de estas viviendas se midió una marca de agua a 45 cm con respecto al suelo. A la altura del muelle fiscal, los daños fueron mínimos debido a la topografía y a la presencia del malecón que no permitió el ingreso del agua.

3. San Andrés

Según testimonios, después de 15 minutos de ocurrido el sismo el mar se retiró aproximadamente 200 m, para luego arribar a las costas de San Andrés una serie de tres olas, siendo la primera lenta y alcanzando en promedio una altura de 50 cm. La segunda y tercera fueron mucho más grandes llegando hasta las viviendas. La altura máxima de inundación (run up) en esta zona fue de 2 m, con una distancia de inundación de 122 metros hasta la plaza de San Andrés.

En este punto, los daños ocasionados por el tsunami fueron principalmente por inundación en las viviendas cercanas a la línea de costa. Asimismo, se observó decenas de botes que fueron transportados e impactados frente a las viviendas que se ubican a un costado de la pista, a una distancia promedio de 70 m de la línea de costa ó en otros casos a una y dos cuadras al interior del pueblo, quedando algunos destruidos. En el exterior de algunas viviendas se nota las marcas del agua y las algas atrapadas en ventanas a una altura media de 1.54 m. Sin embargo, en el interior de otras viviendas se observó alturas de 0.80 m. En otro punto de la pista que conduce a Paracas, se observó la presencia de gran cantidad de arena, conchas y basuras dejadas por el tsunami.

4. Playa Chaco

Según testimonios, después de 20 minutos de ocurrido el sismo tres olas arribaron a la playa el Chaco, previo recogimiento del mar a distancias de aproximadamente 50 m, siendo la primera lenta en forma de renfarse, dando tiempo para que las personas salgan y cierren sus viviendas; mientras que, la segunda fue mucho mayor arribando en forma de remolino con orientación Norte-Sur. La altura máxima de inundación (run-up) medida fue de 2 m, con una distancia máxima de inundación de 97 m frente al muelle artesanal El Chaco.

En general, los daños ocasionados por el tsunami fueron por inundación de las viviendas ubicadas frente al mar y puestos artesanales del Chaco ubicados a 20 m de la línea de costa (dañando puertas, ventanas y objetos del interior) y en donde se midió marcas de agua a 70 cm de altura con respecto a su base. Frente a las viviendas se observó algas atrapadas en las palmeras a 80 cm de altura, botes varados y depósitos de hierbas. Por otro lado, el muelle denominado “Atracadero El Chaco”, fue levantado por las olas y dejada parte de su estructura flotando a una altura de 3.40 m.

5. Paracas

Según testimonio del vigilante del Hotel Paracas, quien se acercó a la playa después de ocurrido el sismo, indica que la mar se retiró hasta una distancia aproximada de 100 m, lo que le permitió dar aviso a la gente del lugar. Después de 20 minutos de ocurrido el sismo arribaron a la costa una serie de tres olas que alcanzaron alturas máximas de inundación (run-up) de 3 metros y distancias máximas de 575 m. En otro punto ubicado en el centro del balneario, la mar ingreso a mayor distancia alcanzando a la laguna de Paracas para aumentar su volumen normal del agua.

En esta zona, los daños fueron por inundación e impacto de las olas en las viviendas cercanas a la playa destruyendo en algunos casos ventanas, puertas y depositando algas y arena en su interior (distancia promedio de 7 m en la parte central y 30 m en los extremos) del balneario, ver Fotos 18 y 19. A esta inundación contribuyó la configuración de la Bahía y la pendiente suave de la misma. En las viviendas, la altura de la marca del agua es de 1.50 m sobre la superficie.

6. Santo Domingo

En esta zona la distancia máxima de inundación fue de 350 m debido a la topografía suave del lugar y porque parte de la zona esta descampada, lo cual permitió que las olas se desplacen sin dificultad. En esta zona, se observaron palmeras arrastradas a decenas de metros de su posición original. Asimismo, en una de las viviendas ubicadas a 76 m de distancia desde la línea de costa se midió 85 cm de altura para la marca del agua.

7. Museo de Paracas

A la altura del museo de Paracas se observó que probablemente la mar tuvo un gran desplazamiento ya que alcanzó distancias máximas de inundación entre 700-870 m sin alcanzar el museo. A unos cientos de metros antes de llegar al museo (frente al cerro colorado), se observó que la mar sobrepasó la carretera que conduce a la Reserva Nacional de Paracas y puerto San Martín, en donde se midió una altura máxima de inundación de 6 Metros.

En esta zona, por ser desértica y deshabitada no hubo daños. Únicamente el mirador de aves de madera y base de concreto ubicada a unos cuantos metros de la playa fue socavado y parte de su estructura arrastrada por las olas a 48 y 54 m de su posición original en dirección Sur.

8. Lagunillas

Según testimonios de los 3 sobrevivientes del lugar, después de 15 minutos de ocurrido el sismo de Pisco arribaron a sus costas una ola pequeña seguida de otra mucho mas grande produciendo gran ruido a su paso. La altura máxima de inundación fue de 6 m y hacia el extremo noreste de la caleta, lugar descampado y con topografía suave, la mar alcanzo una distancia máxima de inundación de 2000 m, lo cual generó cambios en la morfología de esta zona debido al flujo y reflujo del agua dando la sensación de hundimiento del terreno.

Los daños ocasionados en esta zona fueron por el impacto de las olas sobre las estructuras, que destruyeron los cuatro restaurantes turísticos existentes en la zona y de los cuales solo quedaron en pie sus columnas. En este lugar se ha producido la muerte de tres personas por el impacto del tsunami (mujeres de 43, 56 y 86 años de edad). Asimismo, se ha observado la presencia de un lobo marino muerto a 150 m de la línea de costa y una bolichera varada a 1500 m de distancia.

9. Laguna grande

Según testimonios de los habitantes de la zona de Rancherío, después de 15 minutos de ocurrido el sismo, dos olas arribaron a esta zona previo impacto en los acantilados. En la zona, la altura máxima de inundación (run-up) fue de 1 m, ingresando las olas por detrás de las 32 viviendas de adobe, quincha y esteras propiedad de los pescadores. En general, los daños en las viviendas fueron mínimos.

El mayor impacto fue en la fauna marina ya que se observó en la playa cerca de una decena de lobos marinos muertos en grupos de dos y tres.

Por otro lado, en la zona denominada "El Muelle", la mar subió cerca de 10 cm por encima del muelle sin generar daño alguno en las viviendas ya que se encuentran en la parte alta a una distancia promedio de 45 m del muelle.

Daños causados por el Tsunami

Los daños causados por el tsunami fueron principalmente por inundación en viviendas y terrenos de cultivo ubicados cerca de la línea de costa desde Tambo de Mora hasta el Balneario de Paracas. En todo el tramo, la inundación promedio alcanzó una altura de 70 cm en el interior de las viviendas dejando malogrado todo tipo de objetos personales (colchones, ropas, artefactos, etc.).

En la playa Lagunillas, los daños fueron por impacto e inundación quedando las cuatro viviendas existentes reducido a escombros, además de provocar la muerte de tres personas.

Otros tipos de daños en menor proporción fueron generados por socavamiento. Por ejemplo, la base del mirador de aves ubicada frente al museo de Paracas, fue socavada y parte de su estructura transportada a 54 metros de distancia. Asimismo, una parte de la estructura del muelle artesanal "El Chaco" fue removida quedando suspendida a 3.40 m de altura.

Por otro lado, el proceso de flujo del agua tuvo un papel importante en la producción de daños al transportar todo tipo de objetos a grandes distancias como los observados en San Andrés y el Chaco, donde los botes fueron impactados y en algunos casos destruidos frente a las viviendas ó en el caso de Lagunillas, donde estos fueron transportados a grandes distancias.

Conclusiones

1. De acuerdo a la información analizada y evaluada se concluye que el tsunami generado por el sismo de Pisco del 15 de Agosto del 2007, fue de **carácter regional** alcanzando las costas de Lima por el Norte y Arequipa por el Sur. Los mayores daños se concentraron en las costas de Chincha, Pisco y Paracas, siendo de consideración en este último.
2. Ocurrido el sismo, el tiempo que demoró el tsunami al arribar a las costas de Chincha y Pisco fue entre 20 a 25 minutos; mientras que hacia el Sur en la playa Lagunillas y Laguna Grande (Sur de la península de Paracas), las olas arribaron después de 15 minutos de ocurrido el sismo.
3. La altura máxima de inundación (run-up) en Chincha, Pisco y Paracas fue entre 2 y 3 m, alcanzando niveles de inundación de 520 m en Tambo de Mora (Chincha), 711 m en Pisco, 122 m en San Andrés y 575 en el balneario de Paracas. Al Sur de la península de Paracas, en la playa Lagunillas, la altura máxima de inundación (run-up) fue 6 m con niveles de inundación de 2007 m, perpendicular a la línea de costa.
4. 1.La heterogeneidad en el proceso de generación y desarrollo del tsunami se debe principalmente a la complejidad del proceso de ruptura del sismo del 15 de Agosto, el cual fue lento durante los primeros 65-70 segundos, para luego incrementar su velocidad hasta completar los 210 segundos que fue la duración total de este proceso. Este sismo habría tenido dos fuentes de ruptura, siendo mayor la energía liberada por la segunda (Tavera et al 2007), lo cual explicaría la diferencia observada en tiempos de arribo y alturas de inundación de las olas hacia las costas Norte y Sur de la zona de ruptura. Por otra parte, la configuración geométrica de la bahía de Paracas (forma de U) y la topografía suave de la zona, fueron factores importantes que permitieron un aumento en la altura de las olas y de la distancia de inundación de todas las zonas afectadas por el tsunami.




Figura 4: Mapa de niveles de inundación y Run-up del tsunami del 15 de Agosto del 2007. una altura de 3.40 m. flujo y reflujo, dejando expuestas las bases de las estructuras.

Fuente: Estudio realizado por
Sheyla Yauri, Hernando Tavera, Geremias Moncca y Bilha Herrera
Dirección de Sismología – CNDG.
Elaboración: Oficina de Estadística y Telemática del INDECI.

TSUNAMI A CONSECUENCIA DEL SISMO



TSUNAMI EN PARACAS 15 DE AGOSTO 2007



VIVIENDAS AFECTADAS POR EL TSUNAMI EN PARACAS



VIVIENDAS AFECTADAS POR EL TSUNAMI EN PARACAS

5.2 AYUDA HUMANITARIA RECIBIDA

5.2.1 NACIONAL

5.2.1.1 DINERARIAS

a. AYUDA HUMANITARIA RECIBIDA MEDIANTE DONACIONES EN MONEDA NACIONAL (S/)

FECHA	DETALLE	RESOLUCION N°	TOTAL INGRESOS S/.
TOTAL DONACIONES			223.523
28-Sep-07	AMCOR PET PACKAGING DEL PERU	347	3.000
28-Sep-07	CONSULTORIAS INTEGRADAS	347	700
28-Sep-07	RENTING SAC	347	1.655
28-Sep-07	ALTOS ANDES	347	3.382
28-Sep-07	SAN BARTOLOME SA	347	3.760
28-Sep-07	AMSA	347	1.532
28-Sep-07	EUROSHOP	347	9.550
28-Sep-07	MUNICIPALIDAD DE LA PUNTA	347	116
28-Sep-07	PERSONAS NATURALES DIVERSAS	348	4.191
28-Sep-07	COLECTA COMITÉ DEF.CIV.TUMBES	348	2.458
11-Oct-07	EUROMOTORS	372	14.307
11-Oct-07	PERSONAS NATURALES DIVERSAS	372	2.000
23-Oct-07	EMPRESA DE SERV. EDITORIALES	391	5.055
25-Oct-07	ANIXTER PERU SAC	373	400
29-Oct-07	PERS. NAT. VARIAS TRANSF. B. CREDITO.	NP	90.000
31-Oct-07	PERSONAS NATURALES DIVERSAS	405	13.148
31-Oct-07	EMP. TRANSP. SAN MARTIN DE PORRES S.A	405	1.000
13-Nov-07	PERS. NAT. VARIAS TRANSF. B. CREDITO.	NP	9.215
23-Nov-07	RED PERUANA DE CONVERGENCIA	411	785
23-Nov-07	UGEL CUSCO	420	1.345
23-Nov-07	PROYECTO ESPECIAL CHAVIMOCHIC	420	10.079
23-Nov-07	TRABAJADORES GOB. REG. LAMBAYEQUE	394	4.474
23-Nov-07	PERSONAS NATURALES DIVERSAS	419	10.503
23-Nov-07	ESSALUD TUMBES	419	814
26-Nov-07	No Indica	442	7.545
27-Nov-07	PERSONAS NATURALES	438	2.834
27-Nov-07	TRABAJADORES GOB. REGIONAL ANCASH	442	160
31-Dec-07	INADE	465	16.598
31-Dec-07	PERSONAS NATURALES	465	467
31-Dec-07	MUNICIPALIDAD DE PARURO	465	868
31-Dec-07	PERSONAS NATURALES DIVERSAS	NP	1.520
31-Dec-07	PERSONAS NATURALES	469	25
31-Dec-07	PERSONAS NATURALES	475	36

Fuente: Oficina de Administración del INDECI
 Elaboración: Oficina de Estadística y Telemática del INDECI
 Donaciones en soles captadas en la cta. Bancaria N°0000-874000 canalizadas por el INDECI.
 Datos al 19 de Mayo 2008



b. AYUDA HUMANITARIA RECIBIDA MEDIANTE DONACIONES EN MONEDA EXTRANJERA (\$)

TC 2,9982

FECHA	DETALLE	RESOLUCION N°	INGRESOS EN DOLARES \$.	SOLES S/.
	TOTAL DONACIONES		171.720	514.852
10-Sep-07	GRUPO SANTANDER	327	100.000	299.820
19-Sep-07	GRUPO TYP SA	340	50.000	149.910
23-Oct-07	ADECCO CONSULTING	392	690	2.069
25-Oct-07	ANIXTER	374	1.000	2.998
31-Oct-07	AUDI CONSULT	406	100	300
31-Oct-07	NIETO LEM	406	100	300
31-Oct-07	JOSE RAMIREZ	406	100	300
31-Oct-07	QUATEQ	407	1.500	4.497
31-Oct-07	REBASA ABOGADOS	407	5.000	14.991
23-Nov-07	MARKETING PRECISO SAC	410	755	2.264
31-Dec-07	LISIM PERU	488	1.000	2.998
31-Dec-07	GRUPO DE REPRESENTACIONES	488	500	1.499
31-Dec-07	COMITÉ DEFENSA CIVIL DE TUMBES	488	45	135
	COPEINCA	TRANSFERENCIA DEL BANCO DE CREDITO	10.000	29.982
	PERSONAS NATURALES VARIAS	NR	930	2.788

Fuente: Oficina de Administración del INDECI
Elaboración: Oficina de Estadística y Telemática del INDECI
Donaciones en dólares captadas en cta. Bancaria N° 6000-037999 canalizadas por el INDECI.
Datos al 19 de Mayo 2007

c. TOTAL AYUDA HUMANITARIA RECIBIDA MEDIANTE DONACIONES DINERARIAS

TIPO DE AYUDA RECIBIDA EN EFECTIVO	SIMBOLO	TOTAL DE AYUDA RECIBIDA	TOTAL EN SOLES S/.
TOTAL			738.374
MONEDA NACIONAL	S/.	223.523	223.523
MONEDA EXTRANJERA	\$.	171.720	514.851

Fuente : Oficina de Administración del INDECI
Elaboración: Oficina de Estadística y Telemática del INDECI



5.2.1.2 EN ESPECIES

N°	ENTIDAD DONANTE	DESCRIPCION ARTICULOS	VALOR S/.	RESOLUCION JEFATURAL DE ACEPTACION
TOTAL GENERAL S/.			5.632.827	
1	UNILEVER ANDINA PERU S.A.	350 cajas de margarina, 200 cajas de pasta dental, 100 cajas de jabón antibacterial rexona, 24 cajas de pilas duracell, 200 cajas de refrescos y 50 cajas de maizena duryea	40.651	414-2007-INDECI del 07/11/2007
2	VALDITEX S.A.	800 unidades de agua, San Luis sin gas, 2,5 litros PETP x 6	7.997	414-2007-INDECI del 07/11/2007
3	PC MODA S.A.C.	800 unidades de agua San Luis sin gas, 2,5 litros PETP x 6	7.997	414-2007-INDECI del 07/11/2007
4	AGROINDUSTRIAS SAN JOSE E.I.R.L.	1,000 bolsas de arroz superior x 10 kilos	15.000	414-2007-INDECI del 07/11/2007
5	AGRICOLA FRANCCESCA S.A.C.	1,000 bolsas de arroz superior x 10 kilos	15.000	414-2007-INDECI del 07/11/2007
6	AGRICOLA NUESTRA SEÑORA DE GUADALUPE S.A.C. - AGRINSEG S.A.C.	1,000 bolsas de arroz superior x 10 kilos	15.000	414-2007-INDECI del 07/11/2007
7	EMPRESA ZILICOM INVESTMENTS S.A.	pañales desechables	9.407	477-2007-INDECI del 13/12/2007
8	EMPRESA MUNICIPAL INMOBILIARIA DE LIMA S.A. EMILIMA S.A.	500 carpas de 3 x 3.50 mt.	400.000	491-2007-INDECI del 21/12/2007
9	CEMENTO ANDINO S.A.	5,000 polos afranelados	56.525	010-2008-INDECI del 14/01/2008
10	EMPRESA AG COMUNICACIONES S.A.C.	10 radios marca Motorola, modelo Pro-3150 VHF de 04 canales	9.413	011-2008-INDECI del 16/01/2008
11	EMPRESA MOTOREX S.A.	1,000 polos	6.723	026-2008-INDECI del 22/01/2008
12	ASOCIACION DE OFICIALES GENERALES Y ALMIRANTES, FONDO DE AUXILIO MUTUAL DE GENERAL Y ALMIRANTES, ASOCIACION PRO ASISTENCIA SOCIAL Y GERIATRICA	alimentos diversos	10.760	026-2008-INDECI del 22/01/2008
13	CORPORACION INCA KOLA PERU S.R.L.	5,245 cajas de cartón	17.721	031-2008-INDECI del 25/01/2008
14	IGLESIA EVANGELICA PENTECOSTAL "MINISTERIOS MUNDIALES EL FARO"	prendas de vestir, zapatos, frazadas, juguetes, alimentos diversos y otros	2.462	031-2008-INDECI del 25/01/2008
15	ESCUELA TECNICA DEL EJERCITO DEL MINISTERIO DE DEFENSA	Viveres y ropa usada	2.396	031-2008-INDECI del 25/01/2008
16	INTENDENCIA DE ADUANA AEREA DEL CALLAO - SUNAT	324.521 kilos de diversos bienes (medicamentos, material médico, vacunas y otros)	81.681	032-2008-INDECI del 25/01/2008
17	INTENDENCIA DE ADUANA POSTAL DEL CALLAO - SUNAT	1,387 kilos de diversos bienes (prendas de vestir, nuevas y usadas y otros)	48.031	032-2008-INDECI del 25/01/2008



18	SUNAT - LA LIBERTAD	diversos bienes	4.967	063-2008-INDECI del 21/02/2008
19	EMPRESA VENUS PERUANA S.A.C.	3,293 pares de zapatillas	21.324	071-2008-INDECI del 25/02/2008
20	COMPAÑÍA MINERA MISKI MAYO S.A.C.	4,000 frazadas polar de 1.5 plaza	76.623	073-2008-INDECI del 25/02/2008
21	DAVALOS IMPORT S.A.	500 frazadas polar	8.503	073-2008-INDECI del 25/02/2008
22	CONFECCIONES LANCASTER S.A.	2,200 docenas de calcetines grandes	33.000	075-2008-INDECI del 26/02/2008
23	TREPER S.A.	alimentos diversos y papel higiénico	572	075-2008-INDECI del 26/02/2008
24	UBITEX S.A.C.	05 sacos de ropa nueva diversas	13.176	075-2008-INDECI del 26/02/2008
25	FLAMINGO GAMES S.A.C.	alimentos diversos, frazadas, colchones	7.390	075-2008-INDECI del 26/02/2008
26	EMBOTELLADORA DON JORGE S.A.C.	1,064 paquetes x 6 de Agua Vida sin gas de 2.500 ml.	4.068	075-2008-INDECI del 26/02/2008
27	AMERICANA DE ALUMINIOS S.A.C.	50 unidades de calamina minitrapezoidal stucco de 3. 0 x 1.05 mt. X 30 mm	2.037	075-2008-INDECI del 26/02/2008
28	COCINAS SUPERIOR S.A.C.	51 cocinas de (02) dos hornillas de mesa	1.596	075-2008-INDECI del 26/02/2008
29	INDUSTRIAS FLOMAR S.A.C.	15 sacos de ropa para bebé	10.248	075-2008-INDECI del 26/02/2008
30	EMPRESAS COMERCIALES S.A.	500 pares de zapatos de diversos modelos	15.844	075-2008-INDECI del 26/02/2008
31	EMPRESA PESQUERA PELAYO S.A.C.	200 cajas de dispensadores de agua purificada de mesa.	3.000	104-2008-INDECI del 18/03/2008.
32	I.E. Nº 155 "José Antonio Encinas Franco"- SJL.	12 botellas de agua grande, 08 botellas de agua pequeña, 01 saco de alimentos varios y 04 sacos de prenda de varias.	192	104-2008-INDECI del 18/03/2008.
33	MASTERFOODS PERU S.R.L.	21,447.88 kilos de diversas golosinas y alimento para mascota.	83.290	104-2008-INDECI del 18/03/2008.
34	TECNOFIL S.A	50 cajas de conservas de atun, 30 cajas de leche evaporada y 50 cajas de jugo en caja.	10.403	104-2008-INDECI del 18/03/2008.
35	TIENDAS POR DEPARTAMENTO RIPLEY S.A.	62 litros de agua mineral, 50 cajas de carton, 09 litros de jugo de naranja, 01 caja de medicinas varias, 04 sacos de ropa usada x 20 kilos, 02 cajas de velas y 138 kilos de viveres varios.	844	104-2008-INDECI del 18/03/2008.
36	HIDRANDINA S.A.	32 carpas familiar, 01 carpa bipersonal, 265 frazadas polar textil (antialérgicas) y 04 sacos de diversa ropa usada por 20 kilos.	12.680	104-2008-INDECI del 18/03/2008.



37	MANUEL CENDRA S.A.C.	27,281 pares de calcetines de diferentes diseños.	63.711	104-2008-INDECI del 18/03/2008.
38	CORPORACION E. WONG S.A.C.	Prenas de vestir diversas (shorts, trajes de dama, blusas, bermudas, bibidis, camisas, casacas, chompas, polos, pantalones, correas, sandalias, zapatillas, zapatos para adultos, entre otros).	503.927	104-2008-INDECI del 18/03/2008.
39	EMPRESA DE GENERACION DE ENERGIA ELECTRICA DEL CENTRO S.A. - EGECEEN S.A.	12 cajas de paquetes con utensilios de cocina, botas de jebe, botas de seguridad de cuero, bolsas de dormir, pilas duracelli, cojines, linternas, entre otras.	518	119-2008-INDECI del 28/03/2008.
40	ALPHA KA INTERNACIONAL S.A.	01 sacos de chompas, 07 sacos de gorros, chalinas, túnicas, sacos, faldas, bibiri, vestidos, polo, entre otras	8.580	119-2008-INDECI del 28/03/2008.
41	SEGURINDUSTRIA S.A.	04 sacos de botines (clásicos, llaneros, de caucho, borceguíes).	3.365	119-2008-INDECI del 28/03/2008.
42	RADIO EMISORA FM 102.8 "JVC"	alimentos y ropa usada diversas	190	137-2008-INDECI del 09/04/2008.
43	CLACE XXIV E.I.R.L.	agua mineral, alimentos, leche evaporada, ropa usada, silla fija de metal y un extractor.	680	137-2008-INDECI del 09/04/2008.
44	EMPRESA PLASTISUR S.A.	400 mantas de alpaca de 1.80 x 1.30 mt.	12.000	138-2008-INDECI del 09/04/2008.
45	SUNAT-AEREA	2,020.246 kilos de diversos bienes (prendas de vestir diversas, pelotas, anteojos, utensilios de cocina, zapatos, zapatillas, rollos de tela, gorros, medias, 01 televisor, entre otros).	107.612	139-2008-INDECI del 09/04/2008.
46	INDUSTRIAL COMERCIAL SANTA ADELAIDA S.A.	214 cocinas a gas de mesa, 11 lampas tipo cuchara y 07 rastrillos tipo cuchara.	7.135	158-2008-INDECI del 22/04/2008.
47	PROCESADORA SUDAMERICANA S.R.L.	viveres diversos (arroz, azúcar, fideos, conservas de pescado, entre otros) y 100 galoneras de 07 litros de agua de mesa.	3.100	172-2008-INDECI del 28/04/2008.
48	LIDER SERVICIOS & NEGOCIOS S.A.C.	04 sacos de arroz x 50 kilos.	400	172-2008-INDECI del 28/04/2008.
49	INTRATESA S.A.C.	Diversas prendas nuevas de vestir.	5.872	172-2008-INDECI del 28/04/2008.
50	AVSA FARMACEUTICA S.A.C.	Medicinas varias	6.185	172-2008-INDECI del 28/04/2008.
51	B. BRAUN MEDICAL PERU S.A.	Colchones de espuma, frazadas, cubrecamas, alimentos diversos, agua de mesa y medicinas diversas.	14.124	172-2008-INDECI del 28/04/2008.
52	SUNAT-AREQUIPA	9,691.654 kilos de diversos bienes (prendas de vestir, calzados, telas, frazadas, edredones, mantas, cobertores y similares, alimentos, menaje de cocina, útiles de aseo, materiales de herramientas de construcción, baterías, entre otros).	81.841	208-2008-INDECI del 04/06/2008.
53	SUNAT-AREQUIPA	4,505.746 kilos de diversos bienes (prendas de vestir, calzados, telas, alimentos, menaje de cocina, útiles de aseo, materiales de herramientas de construcción, baterías, entre otros).	61.156	208-2008-INDECI del 04/06/2008.
54	SUNAT-AREQUIPA	19,099.509 kilos de diversos bienes (prendas de vestir, calzados, tela, frazadas, edredones, mantas, cobertores y similares, alimentos, menaje de cocina, útiles de aseo, materiales, herramientas de construcción, baterías, entre otros).	347.038	228-2008-INDECI del 17/06/2008.



55	EMPRESA AMERICANA DE ALUMINIOS S.A.C.	100 unidades de calaminas tipo teja	5.981	229-2008-INDECI del 17/06/2008.
56	EMPRESA ACCESS LINE S.R.L.	01 caja de avena, 01 caja de caramelos, 01 caja de chocolates y 10 paquetes de jugo.	233	230-2008-INDECI del 17/06/2008.
57	EMPRESA PESQUERA PELAYO S.A.C.	100 frazadas nuevas.	2.350	230-2008-INDECI del 17/06/2008.
58	ESTABLECIMIENTOS INCA S.A.C.	15 cajas de utensilios de cocina.	13.887	230-2008-INDECI del 17/06/2008.
59	ASOCIACION MARSAS	500 frazadas nuevas de una plaza y media.	10.000	230-2008-INDECI del 17/06/2008.
60	INVERSIONES RUBIN'S S.R.L.	500 frazadas nuevas color gris de una plaza y media.	12.500	230-2008-INDECI del 17/06/2008.
61	COMERCIAL MENDOZA HNOS SRLTDA.	22 cajas de conservas de pescado.	1.159	230-2008-INDECI del 17/06/2008.
62	PARA-RAYOS S.A.C.	100 frazadas polar nuevas de una plaza y media.	2.000	230-2008-INDECI del 17/06/2008.
63	RUMI IMPORT S.A.	14 cajas de leche laive evaporada, 12 paquetes de jugo pulp tetra caja de litro y 11 cajas de galletas sayón.	828	230-2008-INDECI del 17/06/2008.
64	GEOTECNICA S.A.C.	150 frazadas polar nuevas de una plaza y media.	2.550	230-2008-INDECI del 17/06/2008.
65	CORPORATION HICOTEX S.A.C.	38 frazadas polares y 25 frazadas color entero.	952	232-2008-INDECI del 17/06/2008.
66	CAYMAN S.A.C.	50 frazadas polar y 50 six pack de agua mineral vida.	1.125	232-2008-INDECI del 17/06/2008.
67	FERYMAR S.A.C.	10 cajas de leche gloria azul lata grande por 48 unidades.	923	232-2008-INDECI del 17/06/2008.
68	FUNDICION MORENO S.A.C.	100 cajas dispensadores de agua purificada de mesa por 20 litros.	1.261	232-2008-INDECI del 17/06/2008.
69	CONFECCIONES OSLO S.R.L.	04 colchones de una plaza y media, 01 caja de conserva de atún por 48 unidades, 30 unidades de agua de mesa (05 paquetes x 06), 01 caja de leche gloria por 48 unidades y 04 bultos de prendas de vestir nuevas).	2.053	232-2008-INDECI del 17/06/2008.
70	INSTITUTO TRABAJO Y FAMILIA ITYF	10,000 colchones de espuma	362.950	232-2008-INDECI del 17/06/2008.
71	ANDINA DE GEOFISICA S.A.C.	100 frazadas nuevas de polar de dos plazas.	1.700	236-2008-INDECI del 18/06/2008.
72	EMPRESA GLOBAL TRAVESL 21 S.A.C.	500 frazadas nuevas de polar.	8.500	236-2008-INDECI del 18/06/2008.
73	EMPRESA PETREX S.A.	400 frazadas nuevas de polar de dos plazas.	6.800	236-2008-INDECI del 18/06/2008.
74	SUNAT-PAITA	15,597.856 kilos de diversos bienes (rollos de tela, toallas, frazadas, sábadas, prendas de vestir diversas, útiles de aseo, alimentos, generadores, entre otros).	278.536	238-2008-INDECI del 19/06/2008.
75	EMPRESA PERU MAS S.A.	carpas, agua de mesa, linternas de mano, pilas y dispensadores de toallas higiénicas.	4.687	245-2008-INDECI del 24/06/2008.
76	EMPRESA LUQUE PARRAGA SANCHEZ SRL.	medicinas varias (gasas, vendas elásticas y vendas estériles, etc.).	910	249-2008-INDECI del 25/06/2008.



77	MUNICIPALIDAD DISTRITAL DE LA MOLINA	Ropa usada, frazadas, zapatos usados, carpas, entre otros)	31.822	259-2008-INDECI del 02/07/2008.
78	EMPRESA SEGURINDUSTRIA S.A	1,853 pares de calzados diversos	56.932	290-2008-INDECI del 31/07/2008.
79	EMPRESA RENACER S.A.C.	10 colchas de 1 1/2 plaza	320	302-2008-INDECI del 11/08/2008.
80	SEÑOR MUFARECH BERTELLO YUSEF LUCIANO	4,859 prendas de vestir	146.166	310-2008-INDECI del 18/08/2008.
81	HIPERMERCADOS METRO S.A.	ropa, zapatillas, zapatos nuevos, entre otros.	94.892	310-2008-INDECI del 18/08/2008.
82	TECNOLOGIA INDUSTRIAL Y NACIONAL S.A.	50 cajas de agua natural Trevi por 20 litros	1.000	310-2008-INDECI del 18/08/2008.
83	INSTITUTO PERUANO DE ENERGIA NUCLEAR	278 bidones vacíos de 20 litros.	556	310-2008-INDECI del 18/08/2008.
84	FESEPSA S.A.	10,000 máscaras contra polvo	35.742	310-2008-INDECI del 18/08/2008.
85	SAGA FALABELLA S.A.	326 pares de zapatillas amarre liga	7.381	310-2008-INDECI del 18/08/2008.
86	PACKPLAST S.R.LTDA.	89 bobinas manga negra abierta.	36.249	310-2008-INDECI del 18/08/2008.
87	PERUFARMA S.A.	linternas de mano, pilas entre otros.	16.488	310-2008-INDECI del 18/08/2008.
88	CONGRESO DE LA REPUBLICA	1,280 colchones.	46.458	310-2008-INDECI del 18/08/2008.
89	COMANDANCIA DE LA BASE NACAL DEL CALLAO	ropa y calzado usado diversos.	230	310-2008-INDECI del 18/08/2008.
90	ASOCIADOS Y EMPLEADOS DE LA ADOGEN	40 litros de agua mineral, 40 kilos de víveres varios, 01 caja por 24 unidades de leche evaporada y 5.500 kilos de ropa usada.	296	310-2008-INDECI del 18/08/2008.
91	SUNAT-CUSCO	diversos bienes (frazadas, colchas, cobertores y colchones).	2.118	346-2008-INDECI del 27/08/2008.
92	KURESA S.A.	7,200 unidades de cintas de embalaje pegafan 740 Clear 2"x55 yds.	9.772	388-2008-INDECI del 17/09/2008.
93	MONARK PERU S.A.	02 triciclos estándar 1.20 mts. x 0.80 mts. Monark Per.	800	388-2008-INDECI del 17/09/2008.
94	INDUMOTORA DEL PERU S.A.	800 kilos de arroz-sonko, 1,248 bolsas de avena 3 ositos por 100 gramos, 552 bolsas de avena de 3 ositos por 200 gramos, 1,971 conservas de pescado agua y sal - Grat. al Natural 170 G, 122 frazadas de 1 1/2 plaza, 2,426 tarros de leche evaporada grande, Pura Vida 410 g. y 960 pastillas potabilizadoras de agua.	15.394	388-2008-INDECI del 17/09/2008.
95	EMPRESA DE GENERACION DE ENERGIA ELECTRICA DEL CENTRO S.A. - EGENEN S.A.	02 carretillas Buggy usadas, 37 cojines usados, 26 colchones usados, 13 edredones usados, 22 frazadas usadas, 15 manteles usados, 21 palas cucharas usadas y 21 picos de punta y pala usados.	157	388-2008-INDECI del 17/09/2008.



96	MANCHETE S.A.C.	575 unidades de chompas de hilado acrílico.	6.900	388-2008-INDECI del 17/09/2008.
97	LEON & RUSSO INGENIEROS S.A.C.	100 frazadas polar	1.700	388-2008-INDECI del 17/09/2008.
98	EMPRESA QUIMICA SUIZA S.A.	24,000 unidades de toallas higiénicas (Nosotras Plus Rapisecc).	2.922	394-2008-INDECI del 18/09/2008.
99	DHL GLOBAL FORWARDING PERU S.A.	1,110 kilos de diversos bienes (agua mineral, alimentos, ropa usada, entre otros).	2.541	402-2008-INDECI del 19/09/2008.
100	CONSTRUCCIONES LISTOS S.A.C.	30 frazadas de 1 1/2 plaza, modelo tigre.	1.080	416-2008-INDECI del 10/10/2008.
101	PROCTER & GAMBLE PERU S.R.L. y YOBEL SUPPLY CHAIN MANAGEMENT S.A.	54,720 kits de limpieza diversos.	1.975.721	416-2008-INDECI del 10/10/2008.
102	MUNICIPALIDAD PROVINCIAL DE SIHUAS - ANCASH	693 bultos conteniendo productos vírios (alimentos, ropa, frazadas).	8.316	451-2008-INDECI del 05/11/2008.
103	SUNAT - IQUITOS	6,352.20 kilos de diversos bienes (prendas de vestir diversas, edredones, accesorios de ferretería, hamacas, motosierras, refrigerador, motores, entre otros).	125.038	469-2008-INDECI del 28/11/2008.

Fuente: Dirección Nacional de Logística - INDECI
Elaboración: Oficina de Estadística y Telemática del INDECI
Al 21 de Diciembre del 2008



5.2 AYUDA HUMANITARIA RECIBIDA

5.2.2 INTERNACIONAL

5.2.2.1 EN ESPECIES

AYUDA HUMANITARIA INTERNACIONAL RECIBIDA

N°	ENTIDAD DONANTE	PAIS	ARTICULOS DONADOS	MONEDA NACIONAL S/.	RESOLUCION DE ACEPTACION E INAFECTACION TRIBUTARIA
TOTAL GENERAL				9.149.018	
1	GOBIERNO DE LA REPUBLICA DE BRASIL	BRASIL	Alimentos y cajas de embalaje	46.996	381-2007-INDECI del 15.10.2007
2	GOBIERNO DE LA REPUBLICA DE BRASIL	BRASIL	Alimentos y embalaje plástico	45.562	382-2007-INDECI del 15.10.2007
3	MINISTERIO DE SALUD DEL GOBIERNO DE LA REPUBLICA DE BRASIL	BRASIL	Medicinas y material refrigerado	146.320	383-2007-INDECI del 15.10.2007
4	WFP-UNHRD BRINDISI ON BEHALF OF THE ITALIAN MOFA AND PROTEZIONE CIVILE ITALIANA	ITALIA	Bolsas de dormir, frazadas, kit de cocina y stretcher fe	863.868	384-2007-INDECI del 15.10.2007
5	IGLESIA DE JESUCRISTO DE LOS SANTOS DE LOS ULTIMOS DIAS	EE.UU.	Alimentos, fórmula para lactantes, instrumental quirúrgico kit de higiene personal, kit de primeros auxilios, kit de recién nacido, medicinas varias, módulo médico de emergencia, módulos médicos accesorios y toldo	1.085.070	385-2007-INDECI del 15.10.2007
6	FUNDACION DE VIVIENDAS HOGAR DE CRISTO A TRAVES DEL GOBIERNO DE CHILE	CHILE	17 módulos de viviendas	55.450	386-2007-INDECI del 15.10.2007
7	FUNDACION DE VIVIENDAS HOGAR DE CRISTO A TRAVES DEL GOBIERNO DE CHILE	CHILE	51 módulos de vivienda y accesorios	277.950	387-2007-INDECI del 15.10.2007
8	EMBAJADA DEL PERU EN BOLIVIA	BOLIVIA	Frazadas, alimentos, medicinas y otros	35.177	443-2007-INDECI del 26.11.2007
9	DIRECCION NACIONAL DE PROTECCION CIVIL Y ADMINISTRACION DE DESASTRES DEL MINISTERIO DEL PODER POPULAR PARA RELACIONES INTERIORES Y JUSTICIA DE LA REPUBLICA BOLIVARIANA DE VENEZUELA	VENEZUELA	Alimentos, carpas, envases para agua y medicinas	144.815	443-2007-INDECI del 26.11.2007
10	CONSULADO GENERAL DEL PERU EN LOJA	ECUADOR	Alimentos, ropa usada, utensilios de cocina, útiles de aseo personal y otros	62.148	443-2007-INDECI del 26.11.2007
11	APY - SOLIDARIDAD EN ACCION DE ESPAÑA	ESPAÑA	10 Kits de Gestión de Emergencia conteniendo material informático de telecomunicaciones y señalización	34.031	446-2007-INDECI del 27.11.2007
12	GOBIERNO DE CHILE A TRAVES DE LAN AIRLINES S.A. Y LA CONSOLIDADORA LAN CARGO S.A.	CHILE	Agua y frazadas	47.434	467-2007-INDECI del 13.12.2007



13	DIRECCION NACIONAL DE PROTECCION CIVIL Y ADMINISTRACION DE DESASTRES DEL MINISTERIO DEL PODER POPULAR PARA RELACIONES INTERIORES Y JUSTICIA DE LA REPUBLICA BOLIVARIANA DE VENEZUELA	VENEZUELA	Alimentos	45.000	467-2007-INDECI del 13.12.2007
14	FUERZA AEREA DEL GOBIERNO DE CHILE	CHILE	Carpas, catres y rollos de malla	75.200	467-2007-INDECI del 13.12.2007
15	GOBIERNO MUNICIPAL DE LA PAZ - BOLIVIA	BOLIVIA	Medicamentos y agua	14.400	467-2007-INDECI del 13.12.2007
16	GOBIERNO DE BOLIVIA A TRAVES DE TRANSPORTES AEREOS BOLIVIANOS	BOLIVIA	Medicamentos y agua	8.500	467-2007-INDECI del 13.12.2007
17	GOBIERNO DE CHILE A TRAVES DE LAN AIRLINES S.A. Y LA CONSOLIDADORA LAN CARGO S.A.	CHILE	Agua, frazadas y mallas	28.842	467-2007-INDECI del 13.12.2007
18	FUERZA AEREA DEL GOBIERNO DE ARGENTINA	ARGENTINA	Ropa usada y alimentos	55.000	467-2007-INDECI del 13.12.2007
19	PROGRAMA MUNDIAL DE ALIMENTOS DE LAS NACIONES UNIDAS EN EL ECUADOR	ECUADOR	Galletas fortificadas	34.031	467-2007-INDECI del 13.12.2007
20	FUERZA AEREA DEL GOBIERNO DE CHILE	CHILE	Catres de campaña plegables	13.573	467-2007-INDECI del 13.12.2007
21	CONSULADO GENERAL DEL PERU EN MACHALA - ECUADOR	ECUADOR	Alimentos, carpas, frazadas, juguetes, medicinas y otros	1.844	467-2007-INDECI del 13.12.2007
22	CONSULADO GENERAL DEL PERU EN MACHALA - ECUADOR	ECUADOR	Alimentos, frazadas, ropa usada, zapatos y otros	37.776	467-2007-INDECI del 13.12.2007
23	REPUBLICA ISLAMICA DE PAKISTAN	PAKISTAN	125 unidades de carpas y accesorios	239.218	013-2008-INDECI del 16.01.2008
24	REPUBLICA ISLAMICA DE PAKISTAN	PAKISTAN	54 unidades de carpas y accesorios	51.259	013-2008-INDECI del 16.01.2008
25	COMUNIDAD PERUANA RESIDENTE EN GUAYAQUIL, A TRAVES DEL CONSULADO GENERAL DEL PERU EN GUAYAQUIL	ECUADOR	Alimentos, ropa y zapatos usados	805	013-2008-INDECI del 10.11.2008
26	REPUBLICA ISLAMICA DE PAKISTAN	PAKISTAN	35 carpas y accesorios	33.224	030-2008-INDECI del 25.01.2008
27	CONSULADO GENERAL DEL PERU EN LA CIUDAD DE MIAMI DE LOS ESTADOS UNIDOS DE AMERICA	EE.UU.	02 contenedores de 40 pies portando diversos bienes (ropa usada, bolsas de dormir, cama comodoy, andadores, carpa familiar, viveres diversos, zapatos y otros)	62.760	030-2008-INDECI del 25.01.2008
28	COMUNIDAD DE AUSTRALIA	AUSTRALIA	109 bultos con prendas de vestir diversas	11.980	030-2008-INDECI del 25.01.2008
29	CONSULADO GENERAL DEL PERU EN LA CIUDAD DE MIAMI DE LOS ESTADOS UNIDOS DE AMERICA	EE.UU.	01 Contenedor de 40 pies, portando diversos bienes (prendas de vestir diversas, calzados, juguetes, alimentos varios, andadores médicos, camilla plegable, pañales desechables, carpas, entre otros).	30.210	136-2008-INDECI del 09.04.2008
30	COMUNIDAD PERUANA RESIDENTE EN LA CIUDAD DE MIAMI, A TRAVES DEL CONSULADO GENERAL DEL PERU EN LA CIUDAD DE MIAMI DE LOS ESTADOS UNIDOS DE AMERICA	EE.UU.	02 contenedores de 40 pies portando diversos bienes (prendas de vestir diversas, zapatos, juguetes, medicamentos varios, viveres varios, frazadas, colchones, artículos de cocina, artículos de higiene, artículos para bebés, carpas varias, pañales desechables, entre otros.)	9.578	136-2008-INDECI del 09.04.2008



31	CONSULADO GENERAL DEL PERU EN LA CIUDAD DE MIAMI DE LOS ESTADOS UNIDOS DE AMERICA	EE.UU.	02 contenedores de 40 pies portando diversos bienes (prendas de vestir diversas, calzados, juguetes, andadores médicos, carpas bipersonales, agua mineral, medicinas varias, entre otros).	235.032	144-2008-INDECI del 11.04.2008
32	CONSULADO GENERAL DEL PERU EN LA CIUDAD DE MIAMI DE LOS ESTADOS UNIDOS DE AMERICA	EE.UU.	03 contenedores de 40 pies portando diversos bienes (prendas de vestir diversas, calzados, juguetes, andadores, muletas, carpas, agua mineral, medicinas varias, linternas, utensilios de cocina, entre otros).	406.997	144-2008-INDECI del 11.04.2008
33	DIVERSAS PERSONAS, A TRAVES DE LA EMBAJADA DEL PERU EN ECUADOR Y DEL CONSULADO GENERAL DEL PERU EN QUITO	ECUADOR	180 bultos portando prendas de vestir diversas (zapatos, frazadas, sábanas, colchas, alimentos, medicinas, entre otros).	34.582	151-2008-INDECI del 16.04.2008
34	RESIDENTES DE LA CIUDAD DE LOS ANGELES, CA. A TRAVES DEL CONSULADO GENERAL DEL PERU EN LOS ANGELES, CA. DE LOS ESTADOS UNIDOS DE AMERICA	EE.UU.	01 contenedor de 40 pies portando diversos bienes (alimentos diversos, carpas nuevas y usadas, bolsas de dormir nuevas y usadas, zapatos, entre otros).	31.380	231-2008-INDECI del 17.06.2008
35	EMPRESA GLORIA S.A., A TRAVES DEL CONSULADO DEL PERU EN LA CIUDAD DE MIAMI DE LOS ESTADOS UNIDOS DE AMERICA.	EE.UU.	512 carpas	98.950	231-2008-INDECI del 17.06.2008
36	LA DIRECCION NACIONAL DE PROTECCION CIVIL Y ADMINISTRACION DE DESASTRES DEL MINISTERIO DEL PODER POPULAR PARA RELACIONES INTERIORES Y JUSTICIA DE LA REPUBLICA BOLIVARIANA DE VENEZUELA.	VENEZUELA	Diversos bienes (alimentos varios, prendas de vestir, calzados diversos, entre otros).	132.358	233-2008-INDECI del 17.06.2008
37	LA DIRECCION NACIONAL DE PROTECCION CIVIL Y ADMINISTRACION DE DESASTRES DEL MINISTERIO DEL PODER POPULAR PARA RELACIONES INTERIORES Y JUSTICIA DE LA REPUBLICA BOLIVARIANA DE VENEZUELA.	VENEZUELA	Diversos bienes (alimentos varios, medicinas, útiles de aseo personal, entre otros).	88.810	233-2008-INDECI del 17.06.2008
38	MARBELIZE S.A.	ECUADOR	550 cajas de conservas de atún	10.479	237-2008-INDECI del 19.06.2008
39	GOBIERNO DE LA REPUBLICA DE CUBA	CUBA	medicamentos diversos	126.300	268-2008-INDECI del 10.07.2008 y 261-2008-PCM del 15.08.2008
40	RESIDENTES EN LA CIUDAD DE MIAMI, A TRAVES DEL CONSULADO GENERAL DEL PERU EN LA CIUDAD DE MIAMI.	EE.UU.	diversos bienes (alimentos, medicamentos, sillas de ruedas, entre otros)	20.060	270-2008-INDECI del 10.07.2008
41	EMBAJADA DEL PERU EN ECUADOR Y EL CONSULADO GENERAL DEL PERU EN QUITO, A TRAVES DEL CONSULADO GENERAL DEL PERU EN MACHALA.	ECUADOR	15,000 kilos de agua Tesalia	17.140	271-2008-INDECI del 10.07.2008
42	GRUPO SOS CUETARRA S.A.	ESPAÑA	01 contenedor de 40 pies, portando alimentos diversos (arroz, bizcochos, galletas y kritt canapé).	87.486	272-2008-INDECI del 10.07.2008
43	LOS RESIDENTES EN LA CIUDAD DE HAMBURGO A TRAVES DEL CONSULADO GENERAL DEL PERU EN HAMBURGO	ALEMANIA	01 contenedor de 40 pies, portando diversos bienes (carpas, zapatos, colchones, agua mineral, medicinas, entre otros).	10.504	272-2008-INDECI del 10.07.2008



44	PROJECT OF CHILDREN'S EMERGENCY MEDICAL FUND & CHRISTIAN CHILDREN'S EDUCATIONAL FUND In conjunction w/ CHILDREN'S SURVIVAL FUND coordinated by U.A.S.	CANADA	01 contenedor de 40 pies portando calzados (diversas tallas y colores).	10.521	273-2008-INDECI del 10.07.2008
45	PROJECT OF DIABETES AID & RESEARCH FUND In conjunction w/CHILDREN'S RELIEF MISSION coordinated by U.A.S.	CANADA	01 contenedor de 40 pies portando calzados (diversas tallas y colores).	10.521	273-2008-INDECI del 10.07.2008
46	PROJECT OF MEDICAL MISSIONS INTERNATIONAL (CH) coordinated by U.A.S.	CANADA	01 contenedor de 40 pies portando calzados (diversas tallas y colores).	10.521	273-2008-INDECI del 10.07.2008
47	PROJECT OF CHILDCARE WORLDWIDE coordinated by U.A.S.	CANADA	01 contenedor de 40 pies portando calzados (diversas tallas y colores).	10.521	273-2008-INDECI del 10.07.2008
48	RESIDENTES EN LA REPUBLICA DE CHILE A TRAVES DE DHL GLOBAL FORWARDING.	CHILE	diversos bienes (ropa usada y nueva, alimentos, medicinas, calzados, entre otros).	81.564	274-2008-INDECI del 10.07.2008
49	RESIDENTES EN LA CIUDAD DE LOS ANGELES, CA., A TRAVES DEL CONSULADO GENERAL DEL PERU EN LOS ANGELES, CA.	EE.UU.	01 contenedor de 40 pies portando diversos bienes (alimentos ropa diversa, calzados, juguetes, entre otros).	30.150	275-2008-INDECI del 10.07.2008
50	RESIDENTES EN LA CIUDAD DE LOS ANGELES, CA., A TRAVES DEL CONSULADO GENERAL DEL PERU EN LOS ANGELES, CA.	EE.UU.	01 contenedor de 40 pies portando diversos bienes (alimentos ropa diversa, calzados, juguetes, entre otros).	15.075	275-2008-INDECI del 10.07.2008
51	RESIDENTES EN LA CIUDAD DE SAN FRANCISCO, A TRAVES DEL CONSULADO GENERAL DEL PERU EN LA CIUDAD DE SAN FRANCISCO.	EE.UU.	01 contenedor de 20 pies portando diversos bienes (alimentos, medicinas y ropa diversa).	7.508	275-2008-INDECI del 10.07.2008
52	EMPRESAS SAMAN, CASARONE, GLENCORE Y COOPAR DE LA ASOCAICON "GREMIAL DE MOLINOS ARROCEROS" A TRAVES DE LA EMBAJADA DEL PERU EN LA REPUBLICA ORIENTAL DEL URUGUAY.	URUGUAY	01 contenedor de 20 pies portando 11 (once) toneladas de arroz.	11.972	275-2008-INDECI del 10.07.2008
53	RESIDENTES EN LA CIUDAD DE MIAMI A TRAVES DEL CONSULADO GENERAL DEL PERU EN LA CIUDAD DE MIAMI.	EE.UU.	01 contenedor de 40 pies portando diversos bienes (alimentos, ropa diversa, zapatos, juguetes, medicinas, agua mineral, entre otros).	30.110	276-2008-INDECI del 10.07.2008
54	RESIDENTES EN LA CIUDAD DE MIAMI A TRAVES DEL CONSULADO GENERAL DEL PERU EN LA CIUDAD DE MIAMI.	EE.UU.	04 contenedores de 40 pies portando diversos bienes (alimentos, ropa diversa, zapatos, juguetes, medicinas, agua mineral, grupos electrógenos, entre otros).	90.330	276-2008-INDECI del 10.07.2008
55	RESIDENTES EN LA CIUDAD DE MIAMI A TRAVES DEL CONSULADO GENERAL DEL PERU EN LA CIUDAD DE MIAMI.	EE.UU.	01 contenedor de 40 pies portando diversos bienes (alimentos ropa diversa, calzados, juguetes, líquido rehidratante, medicinas varias, entre otros).	30.210	276-2008-INDECI del 10.07.2008
56	RESIDENTES EN LA CIUDAD DE MIAMI A TRAVES DEL CONSULADO GENERAL DEL PERU EN LA CIUDAD DE MIAMI.	EE.UU.	01 contenedor de 40 pies portando diversos bienes (alimentos, ropa usada diversa, zapatos, juguetes, medicinas varias, material ortopédico, carpas, entre otros).	30.210	276-2008-INDECI del 10.07.2008
57	RESIDENTES EN LA CIUDAD DE MIAMI A TRAVES DEL CONSULADO GENERAL DEL PERU EN LA CIUDAD DE MIAMI.	EE.UU.	01 contenedor de 40 pies portando diversos bienes (frazadas, ropa de cama, ropas diversas, entre otros).	30.210	276-2008-INDECI del 10.07.2008



58	RESIDENTES EN LA CIUDAD DE MIAMI A TRAVES DEL CONSULADO GENERAL DEL PERU EN LA CIUDAD DE MIAMI.	EE.UU.	01 contenedor de 40 pies portando diversos bienes (alimentos varios, ropa usada, zapatos, juguetes, medicinas, ropa de cama, entre otros).	21.147	276-2008-INDECI del 10.07.2008
59	RESIDENTES EN LA REPUBLICA DE ARGENTINA, A TRAVES DE LA EMBAJADA DEL PERU EN ARGENTINA.	ARGENTINA	diversos bienes (ropa nueva y usada, almohadas, bolsas de dormir, carpas, frazadas, calzados, entre otros).	257.901	279-2008-INDECI del 17.07.2008
60	EMPRESA VIASAT INC.	EE.UU.	equipos de comunicación	76.581	265-2008-PCM del 15.08.2008
61	KLM ROYAL DUTCH AIRLINES	HOLANDA	diversos bienes (frazadas, juguetes, ropa usada, zapatos, entre otros).	47.168	379-2008-INDECI del 13.09.2008
62	CIUDADANOS RESIDENTES EN LA CIUDAD DE SANTIAGO DE CHILE A TRAVES DE LAN AIRLINES S.A.	CHILE	70 bultos con diversos bienes (alimentos, bolsas de dormir, carpas, ropa usada, entre otros).	9.761	379-2008-INDECI del 13.09.2008
63	RESIDENTES PERUANOS EN LA CIUDAD DE NUEVA YORK, A TRAVES DEL CONSULADO GENERAL DEL PERU EN NUEVA YORK, USA.	EE.UU.	01 contenedor conteniendo diversos bienes (alimentos, zapatos, ropa, medicinas, entre otros).	13.491	380-2008-INDECI del 13.09.2008
64	EL COMITÉ PRO AYUDA AL PERU EN SAN JUAN, A TRAVES DEL CONSULADO HONORARIO DEL PERU EN SAN JUAN.	PUERTO RICO	02 contenedores conteniendo diversos bienes (agua mineral, alimentos, camas, ropas usadas, zapatos, medicinas, artículos de higiene, entre otros).	59.360	380-2008-INDECI del 13.09.2008
65	LA RADIO BCN BARCELONA LATINA, LA ASOCIACION PERUANA "VIRGEN DE LA PUERTA", EL CENTRO PERUANO DE BARCELONA, LA ONG FODECOIN Y EL CONSULADO GENERAL DEL PERU EN LA CIUDAD DE SALAMANCA, A TRAVES DEL CONSULADO GENERAL DEL PERU EN BARCELONA.	ESPAÑA	02 contenedores conteniendo diversos bienes (ropa nueva y usada, zapatos, chalecos, colchas, frazadas, alimentos, medicinas, entre otros).	10.364	380-2008-INDECI del 13.09.2008
66	EL COMITÉ PRONFANCIA PERUANA (CPIP) DE LA CIUDAD DE SAN FRANCISCO, A TRAVES DEL CONSULADO GENERAL DEL PERU EN LA CIUDAD DE SAN FRANCISCO.	EE.UU.	01 contenedor conteniendo diversos bienes (carpas, bolsas de dormir, colchonetas, frazadas, alimentos envasados y enlatados, ropa nueva, agua mineral, entre otros).	11.864	380-2008-INDECI del 13.09.2008
67	EL COMITÉ PRONFANCIA PERUANA (CPIP) DE LA CIUDAD DE SAN FRANCISCO, A TRAVES DEL CONSULADO GENERAL DEL PERU EN LA CIUDAD DE SAN FRANCISCO.	EE.UU.	01 contenedor conteniendo diversos bienes (carpas, bolsas de dormir, colchonetas, frazadas, alimentos envasados y enlatados, ropa nueva, agua mineral, fundas para almohadas, guantes de cuero, crema facial, entre otros).	13.665	380-2008-INDECI del 13.09.2008
68	ASSOCIATION POUR LE DEVELOPPEMENT ET L' ANIMATION AUX LANDAUS A.D.A.L., A TRAVES DEL CONSULADO GENERAL DEL PERU EN PARIS.	FRANCIA	01 contenedor de 40 pies portando diversos bienes (zapatos, ropa, sábanas y toallas nuevas para hospital, sillas de rueda, entre otros).	10.266	381-2008-INDECI del 15.09.2008
69	EL COMITÉ PRO AYUDA AL PERU, A TRAVES DEL CONSULADO HONORARIO DEL PERU DEL PERU EN LA CIUDAD DE SAN JUAN.	PUERTO RICO	01 contenedor de 40 pies portando diversos bienes (ropa usada, calzado, sábanas, sombrillas, medicinas, víveres, entre otros).	29.780	381-2008-INDECI del 15.09.2008
70	EL COMITÉ PRO AYUDA AL PERU, A TRAVES DEL CONSULADO HONORARIO DEL PERU EN LA CIUDAD DE SAN JUAN.	PUERTO RICO	01 contenedor de 40 pies portando diversos bienes (agua mineral, bolsas de dormir, calzados, carpas, jugos, medicinas, pañales, ropa, víveres, entre otros).	29.780	381-2008-INDECI del 15.09.2008
71	DIVERSAS INSTITUCIONES Y DEL PUEBLO DE SEVILLA, DE LA COMUNIDAD AUTONOMA DE ANDALUCIA Y DE LA COMUNIDAD PERUANA RESIDENTE EN LA REGION, A TRAVES DEL CONSULADO GENERAL DEL PERU EN LA CIUDAD DE SEVILLA.	ESPAÑA	01 contenedor de 20 pies y 01 de 40 pies portando diversos bienes (agua mineral, alimentos enlatados, ropa y zapatos usados, entre otros).	13.527	381-2008-INDECI del 15.09.2008



72	LA COMUNIDAD PERUANA Y RESIDENTES EN EL AREA METROPOLITANA DE WASHINGTON, A TRAVES DE LA EMBAJADA DEL PERU EN EE.UU.	EE.UU.	01 contenedor de 40 pies portando diversos bienes (ropa, zapatos, agua mineral, carpa, edredones, gigantografías, entre otros).	7.538	381-2008-INDECI del 15.09.2008
73	EMPRESAS E INSTITUCIONES PERUANAS Y JAPONESAS Y DE PERSONAS NATURALES, A TRAVES DE LA EMBAJADA DE LA REPUBLICA DEL PERU EN JAPON.	JAPON	01 contenedor de 20 pies y 01 contenedor de 40 pies portando diversos bienes (bolsas de dormir, camillas estacionarias, colchonetas térmicas, muletas, pantalla para radiografía, ropa, sillas de ruedas, entre otros).	70.765	381-2008-INDECI del 15.09.2008
74	EL COMITÉ DE EMERGENCIA DE AYUDA AL PERU POR EL TERREMOTO DE PISCO, MIAMI, FLORIDA, USA, A TRAVES DEL CONSULADO GENERAL DEL PERU EN LA CIUDAD DE MIAMI, USA.	EE.UU.	13 contenedores conteniendo diversos bienes (alimentos varios, ropa, zapatos, juguetes, suministros médicos usados, entre otros).	407.940	382-2008-INDECI del 15.09.2008
75	CENTRO DE INSULIN ZUM LEBEN DE LA DOCTORA HEIDEM SCHMIEDEBACH DE ALEMANIA	ALEMANIA	02 cajas conteniendo medicinas varias	5.605	387-2008-INDECI del 17.09.2008
76	FEDERATION DES ASSOCIATIONS PERUVIENNES EN FRANCE (FAPF)	FRANCIA	23 cajas conteniendo medicinas varias.	3.291	387-2008-INDECI del 17.09.2008
77	EL COMITÉ DE EMERGENCIA DE AYUDA AL PERU POR EL TERREMOTO DE PISCO, MIAMI, FLORIDA, USA	EE.UU.	02 contenedores conteniendo diversos bienes (alimentos, ropa diversa, zapatos, juguetes, entre otros).	92.550	387-2008-INDECI del 17.09.2008
78	EMBAJADA DEL PERU Y CONSULADO GENERAL DEL PERU EN QUITO	ECUADOR	01 contenedor con diversos bienes contenidos en 309 cajas (frazadas, alimentos, ropa usada, utensilios de cocina, entre otros).	27.429	389-2008-INDECI del 17.09.2008
79	ASOCIACION DE SOCIEDAD CIVIL "CONTIGO PERU" DE MEXICO, TRAVES DEL CONSULADO GENERAL DEL PERU EN MEXICO.	MEXICO	01 contenedor conteniendo diversos bienes (ropa usada, medicamentos alimentos pañales, zapatos, entre otros).	29.510	397-2008-INDECI del 18.09.2008
80	RESIDENTES EN LA CIUDAD DE MIAMI A TRAVES DEL CONSULADO GENERAL DEL PERU EN LA CIUDAD DE MIAMI.	EE.UU.	01 contenedor conteniendo diversos bienes (alimentos, ropa usada, zapatos, medicinas, pañales, sillas de ruedas, carpas, frazadas, agua, entre otros).	31.590	397-2008-INDECI del 18.09.2008
81	DIVERSAS INSTITUCIONES, EL PUEBLO DE SEVILLA, LA COMUNIDAD AUTONOMA DE ANDALUCIA, ASI COMO LA COMUNIDAD PERUANA RESIDENTE EN ESA REGION, A TRAVES DEL CONSULADO GENERAL DEL PERU EN LA CIUDAD DE SEVILLA.	ESPAÑA	01 contenedor de 40 pies portando diversos bienes (agua mineral, alimentos, ropa y zapatos usados, entre otros).	13.505	401-2008-INDECI del 19.09.2008
82	EL COMITÉ PRONFANCIA PERUANA (CPIP), A TRAVES DEL CONSULADO GENERAL DEL PERU EN SAN FRANCISCO - USA.	EE.UU.	01 contenedor conteniendo diversos bienes (alimentos enlatados, ropa, zapatos, zapatillas, colchas nuevas y usadas, carpas, pañales, entre otros).	11.972	403-2008-INDECI del 19.09.2008
83	LA RADIO BCN BARCELONA LATINA, LA ASOCIACION PERUANA "VIRGEN DE LA PUERTA", LA ONG FODECOIN Y EL CONSULADO HONORARIO DEL PERU EN SALAMANCA, A TRAVES DEL CONSULADO GENERAL DEL PERU EN BARCELONA	ESPAÑA	04 contenedores conteniendo diversos bienes (ropa, zapatos, frazadas usadas, esparadrapos, gasas, jeringas, entre otros).	63.844	403-2008-INDECI del 19.09.2008
84	LA ASSOCIATION AVIATION SANS FRONTIERES DE PARIS	FRANCIA	720 frascos de pastillas purificadores de agua.	11.761	403-2008-INDECI del 19.09.2008



85	THE CORPORATION OF THE PRESIDING BISHOP OF THE CHURCH OF JESUS CHRIST OF LATTER -DAY SAINTS-USA.	EE.UU.	05 contenedores conteniendo diversos bienes (carpas familiares para 06 personas, frazadas, juguetes, kits de alimentos, kits escolar, kits de higiene, ropa usada, entre otros).	939.593	403-2008-INDECI del 19.09.2008 y 195-2008-PCM del 17.06.2008 y 262-2008-PCM del 15.08.2008
86	LA AVIACION KLM CARGO BARCELONA	ESPAÑA	diversos bienes (ropa usada, calzados, muletas de aluminio y madera, mochilas, edredones, entre otros).	8.270	403-2008-INDECI del 19.09.2008
87	LA EMPRESA PERUVIAN MOTOR INC - USA.	EE.UU.	01 contenedor conteniendo diversos bienes (ropa usada, calzados, muletas de aluminio y madera, mochilas, edredones, entre otros).	30.210	403-2008-INDECI del 19.09.2008
88	LA COMUNIDAD PERUANA RESIDENTE, LA SOCIEDAD COSTARRICENSE Y DIVERSAS EMPRESAS, A TRAVES DE LA EMBAJADA DEL PERU EN SAN JOSE.	COSTA RICA	01 contenedor conteniendo diversos bienes (ropa, zapatos usados, medicinas, alimentos, carpas, frazadas, jabones de tocador, pañales desechables, pasta dental, shampoo en sachet, entre otros).	4.750	403-2008-INDECI del 19.09.2008
89	LA FUNDACION ROSE HEART Y LOS RESIDENTES PERUANOS EN NUEVA YORK Y NUEVA JERSEY, A TRAVES DEL CONSULADO GENERAL DEL PERU EN LA CIUDAD DE NUEVA YORK - USA.	EE.UU.	01 contenedor conteniendo diversos bienes (alimentos enlatados, calzados, camas hospitalarias, colchas, edredones, juguetes, ropa, pañales, toallas usadas, entre otros).	10.541	403-2008-INDECI del 19.09.2008
90	EL SISTEMA NACIONAL DE PROTECCION CIVIL DEL MINISTERIO DE GOBIERNO Y JUSTICIA DE LA REPUBLICA DE PANAMA.	PANAMA	01 contenedor conteniendo diversos bienes (agua mineral, alimentos, colchas, platos, cubiertos y vasos descartables, kits de aseo, generadores eléctricos portátiles, entre otros).	2.441	403-2008-INDECI del 19.09.2008
91	COMITÉ DE EMERGENCIA DE AYUDA AL PERU POR EL TERREMOTO DE PISCO, MIAMI, FLORIDA USA, A TRAVES DEL CONSULADO GENERAL DEL PERU EN LA CIUDAD DE MIAMI.	EE.UU.	agua mineral, alimentos enlatados, medicinas, pañales desechables, entre otros.	116.239	409-2008-INDECI del 02.10.2008
92	COMITÉ DE EMERGENCIA DE AYUDA AL PERU POR EL TERREMOTO DE PISCO, MIAMI, FLORIDA USA, A TRAVES DEL CONSULADO GENERAL DEL PERU EN LA CIUDAD DE MIAMI.	EE.UU.	pañales, muletas (implemento médico) y parrillas portátiles (gradillas).	1.327	409-2008-INDECI del 02.10.2008
93	AGENCIA DE LOS ESTADOS UNIDOS PARA EL DESARROLLO INTERNACIONAL (USAID).	EE.UU.	50 bultos conteniendo 500 bolsas de cuerpo	15.820	414-2008-INDECI del 07.10.2008
94	EL COMITÉ PRAYUDA AL PERU, A TRAVES DEL CONSULADO HONORARIO DEL PERU DEL PERU EN LA CIUDAD DE SAN JUAN.	PUERTO RICO	06 contenedores de 40 pies, con diversos bienes (agua mineral, alimentos enlatados, ropa usada, crema dermatológica jabón de tocador, jugos de frutas, pañales desechables, sábanas, entre otros).	87.270	417-2008-INDECI del 10.10.2008
95	EL COMITÉ PRAYUDA AL PERU, A TRAVES DEL CONSULADO HONORARIO DEL PERU DEL PERU EN LA CIUDAD DE SAN JUAN.	PUERTO RICO	03 contenedores de 40 pies, con diversos bienes (ropa usada, alimentos, zapatos, juguetes, pañales desechables, paraguas, entre otros).	89.340	417-2008-INDECI del 10.10.2008
96	LA COMUNIDAD PERUANA E ITALIANA RESIDENTE EN LAS JURISDICCIONES DE LOS CONSULADOS DEL PERU EN FLORENCIA NAPOLES, ROMA (ITALIA) Y AMSA S.R.L. LABORATORI CHIMICO FARMACEUTICI, A TRAVES DE LA EMBAJADA DEL PERU EN ITALIA	ITALIA	01 contenedor conteniendo diversos bienes (ropa, zapatos, grupo electrógeno, medicinas, entre otros).	10.364	418-2008-INDECI del 10.10.2008
97	LA COMUNIDAD PERUANA Y LOS CIUDADANOS NORTEAMERICANOS RESIDENTES EN LA ZONA, A TRAVES DEL CONSULADO GENERAL DEL PERU EN HOUSTON - USA.	EE.UU.	01 contenedor conteniendo diversos bienes (agua mineral, alimentos enlatados, bolsas de dormir, calzados, colchas, edredones, jabón de tocador, pañales desechables, entre otros), incluido el contenedor de 40 pies.	28.030	418-2008-INDECI del 10.10.2008



98	EL MINISTERIO DE LA SOLIDARIDAD, A TRAVES DEL CONSULADO GENERAL DEL PERU EN LA CIUDAD DE CORDOVA, ARGENTINA	ARGENTINA	03 contenedores conteniendo diversos bienes (agua mineral, alimentos, zapatos, ropa usada, colchones, entre otros).	30.150	419-2008-INDECI del 10.10.2008
99	EL COMITÉ PRAYUDA AL PERU, A TRAVES DEL CONSULADO HONORARIO DEL PERU EN LA CIUDAD DE SAN JUAN.	PUERTO RICO	03 contenedores conteniendo diversos bienes (agua mineral, alimentos perecederos, camas, ropa usada, entre otros).	89.340	419-2008-INDECI del 10.10.2008
100	EL COMITÉ PRONFANCIA PERUANA (CPIP), A TRAVES DEL CONSULADO GENERAL DEL PERU EN SAN FRANCISCO - USA.	EE.UU.	01 contenedor conteniendo diversos bienes (material médico agua mineral, alimentos envalatados, zapatos, ropa usada, entre otros).	7.490	419-2008-INDECI del 10.10.2008
101	THE CHURCH OF JESUS CHRIST OF LATTER - DAY SAINTS-USA.	EE.UU.	diversos bienes (ropa usada, agua mineral, bolsas de dormir, calzados, carpas, entre otros).	224.296	422-2008-INDECI del 14.10.2008
102	CONSULADO HONORARIO DEL PERU EN COPENHAGUE - REINO UNIDO DE DINAMARCA	DINAMARCA	03 contenedores conteniendo diversos bienes (agua mineral, alimentos perecederos, camas, ropa usada, entre otros).	10.357	428-2008-INDECI del 27.10.2008
103	LA COMUNIDAD PERUANA Y RESIDENTES EN LA ZONA DE LA CIUDAD DE WASHINGTON, A TRAVES DE LA EMBAJADA DEL PERU EN LA CIUDAD DE WASHINGTON DE LOS ESTADOS UNIDOS DE AMERICA.	EE.UU.	diversos bienes (bolsas de dormir, víveres, sábanas, ropa usada y nueva, medicinas, colchas, entre otras).	4.493	446-2008-INDECI del 04.11.2008
104	LA EMBAJADA DEL PERU EN LOS ESTADOS UNIDOS DE AMERICA.	EE.UU.	diversos bienes (víveres varios, pañales, frazadas, medicinas, equipo de respiración modelo 332203, artículos de aseo, entre otros).	6.290	446-2008-INDECI del 04.11.2008
105	ORGANIZACIÓN DE PRENSA Y COMUNICACIÓN IBEROAMERICANA (OPCI), POR LA CRUZ ROJA BOLIVIANA, POR CARITAS Y POR LA FUNDACION DE DAMAS VOLUNTARIAS PERUANAS DE LA PAZ, ENTRE OTRAS, A TRAVES DE LA EMBAJADA DEL PERU EN BOLIVIA.	BOLIVIA	1,192 bultos portando frazadas, utensilios de cocina de plástico, medicinas, juguetes, alimentos, entre otros.	5.111	447-2008-INDECI del 04.11.2008
106	CRUZ ROJA DEL GUAYAS - ECUADOR, A TRAVES DEL CONSULADO GENERAL DEL PERU EN MACHALA Y GUAYAQUIL.	ECUADOR	8,500 kilos de diversos bienes (alimentos, juguetes, medicinas, zapatos, entre otros).	55.978	449-2008-INDECI del 05.11.2008
107	DIVERSAS INSTITUCIONES, EL PUEBLO DE SEVILLA, LA COMUNIDAD AUTONOMA DE ANDALUCIA, ASI COMO POR LA COMUNIDAD PERUANA RESIDENTE EN ESA REGION, A TRAVES DEL CONSULADO GENERAL DEL PERU EN SEVILLA DE ESPAÑA	ESPAÑA	01 contenedor de 20 pies, con diversos bienes (agua mineral, ropa y zapatos usados).	10.521	450-2008-INDECI del 05.11.2008
108	DIVERSAS INSTITUCIONES, EL PUEBLO DE SEVILLA, LA COMUNIDAD AUTONOMA DE ANDALUCIA, ASI COMO POR LA COMUNIDAD PERUANA RESIDENTE EN ESA REGION, A TRAVES DEL CONSULADO GENERAL DEL PERU EN SEVILLA DE ESPAÑA	ESPAÑA	01 contenedor de 40 pies, con diversos bienes (agua mineral, ropa y zapatos usados, juguetes y tienda de campaña).	12.004	450-2008-INDECI del 05.11.2008
109	LA COMUNIDAD PERUANA RESIDENTE EN LA CIUDAD DE SANTO DOMINGO A TRAVÉS DE LA EMBAJADA DEL PERU EN REPUBLICA DOMINICANA.	REPUBLICA DOMINICANA	01 contenedor con diversos bienes (agua mineral, biberones, cepillo dentales, colchas, frazadas, kits de higiene bucal, ropa usada, sábanas, víveres, zapatos usados, entre otros).	5.988	452-2008-INDECI del 05.11.2008
110	LA EMPRESA FEDEX EXPRESS CORP. DE LA CIUDAD DE MIAMI DE LOS ESTADOS UNIDOS DE AMERICA.	EE.UU.	Agua Cristal Geysel	844	458-2008-INDECI del 10.11.2008



111	LA INSTITUCION "COORDINADORA DE SOLIDARIDAD CON EL PERU" DE LA CIUDAD DE PARIS - FRANCIA, A TRAVES DEL CONSULADO GENERAL DEL PERU EN LA CIUDAD DE PARIS - FRANCIA.	FRANCIA	Medicinas, ropa usada, edredón, frazadas, muleta, sábana.	3.973	458-2008-INDECI del 10.11.2008
112	LA FUNDACION PARA LA COOPERACION APY SOLIDARIDAD EN ACCION DE LA CIUDAD DE SEVILLA ESPAÑA	ESPAÑA	1,668 bolsas de dormir, 500 carpas familiares, 501 colchones de dos plazas infante y 396 infladores de pie.	150.688	468-2008-INDECI del 28.11.2008
113	EL COMITÉ DE EMERGENCIA DE AYUDA AL PERU POR EL TERREMOTO DE PISCO, MIAMI, FLORIDA - USA, ATRAVES DEL CONSULADO GENERAL DEL PERU EN LA CIUDAD DE MIAMI DE USA.	EE.UU.	Artículos diversos (alimentos, medicinas, pañales, agua embotellada, sillas de rueda, entre otros).	38.759	470-2008-INDECI del 28.11.2008
114	EL COMITÉ DE EMERGENCIA DE AYUDA AL PERU POR EL TERREMOTO DE PISCO, MIAMI, FLORIDA - USA, ATRAVES DEL CONSULADO GENERAL DEL PERU EN LA CIUDAD DE MIAMI DE USA.	EE.UU.	agua mineral, alimentos variados, artículos de higiene, medicinas varias, muletas, pañales desechables, silla de ruedas, entre otros).	21.457	470-2008-INDECI del 28.11.2008
115	EL CONSULADO GENERAL DEL PERU EN SAO PAULO - BRASIL.	BRASIL	4,189 piezas conteniendo: alimentos varios, asientos infantiles, cama para bebe, carpa familiares, frazadas, medicinas, manteles, planchas de eternit, reservorios de agua, ropa usada, zapatos, entre otros).	447.610	472-2008-INDECI del 28.11.2008

(*) Las donaciones de bienes de asistencia humanitaria provenientes del exterior, recepcionadas por el INDECI, han sido realizadas por Gobiernos, Organismos bilaterales y multilaterales, Organizaciones No Gubernamentales (ONG), ENIEX, Entidades Públicas y Privadas, Representaciones del Perú en el extranjero (Embajadas y Consulados) y Personas Naturales.

Fuente: Dirección Nacional de Logística - INDECI

Elaboración: Oficina de Estadística y Telemática del INDECI

Cifras al 28 de Noviembre de 2008

FOTOS RELACIONADOS AL SISMO

BÚSQUEDA DE PERSONAS FALLECIDAS

PERSONAS FALLECIDAS EN ESCOMBROS

RESCATE DE ESCOMBROS DE PERSONAS FALLECIDAS
5.2.2.2 AYUDA HUMANITARIA INTERNACIONAL RECIBIDA A TRAVES DE VUELOS DIRECTOS A LA CIUDAD DE PISCO DE PAISES HERMANOS, POR EL SISMO DEL 15 DE AGOSTO 2007

Nº	PAIS	ID VUELO	FECHA	TIPO DE AYOUDA	PESOS TN
TOTAL DE APOYO					356.5
1	BOLIVIA	FAB 076	16/08/2007	Alimentos, medicinas, ropa y abrigo	35.7
2	BOLIVIA	FAB 076	17/08/2007	Alimentos, no perecibles, pañales, médicos y medicinas.	12
3	VENEZUELA	FAV 4951	18/08/2007	Alimentos, agua potable, frazadas, carpas, medicamentos equipos de remoción de escombros y 18 brigadistas.	12
4	BOLIVIA	FAB 2451	18/08/2007	Alimentos, medicinas, ropa y abrigo	12
5	CHILE	FACH 996	18/08/2007	Carpas, hospitales de campaña, camas y otros	30
6	ECUADOR	FAE 895	18/08/2007	Raciones alimenticias y personal médico	43.6
7	COLOMBIA	FAC 1201	19/08/2007	Carpas, kits de cocina, raciones de alimentos y medicinas.	10.6
8	COLOMBIA	FAC 1015	21/08/2007	Ayuda humanitaria diversa, se hizo presente el Presidente de Colombia Uribe	72
9	ARGENTINA	FAA 068	22/08/2007	Frazadas, carpas, ropa, abrigo, alimentos y otros	0.6
10	VENEZUELA	FAV 5320	24/08/2007	Planta potabilizadora de agua, alimentos y tiendas de campaña	11
11	CHILE	FACH 996	24/08/2007	Carpas, catres de campaña, duchas portátiles y otros	35
12	URUGUAY	FAU 592	25/08/2007	Planta potabilizadora de agua y personal de apoyo	10
13	BOLIVIA	FAB 076	25/08/2007	Frazadas, carpas, medicinas y agua	20
14	CHILE	FACH 996	25/08/2007	Carpas climatizadas, motor electrógeno, remolque, agua y 14 médicos	20
15	PANAMA	WAP 791	29/08/2007	Tiendas de campaña, toldos para alojamiento temporal, mantas y depósitos para almacenaje	32



AYUDA HUMANITARIA INTERNACIONAL PARA LOS DAMNIFICADOS DEL 15 DE AGOSTO DEL 2007




ALGUNOS PAISES QUE AYUDARON




COLOMBIA



CHILE



BOLIVIA




VENEZUELA



MEXICO



ARGENTINA



BRASIL



ECUADOR



ESPAÑA



CUBA

5.3 AYUDA HUMANITARIA ENTREGADA

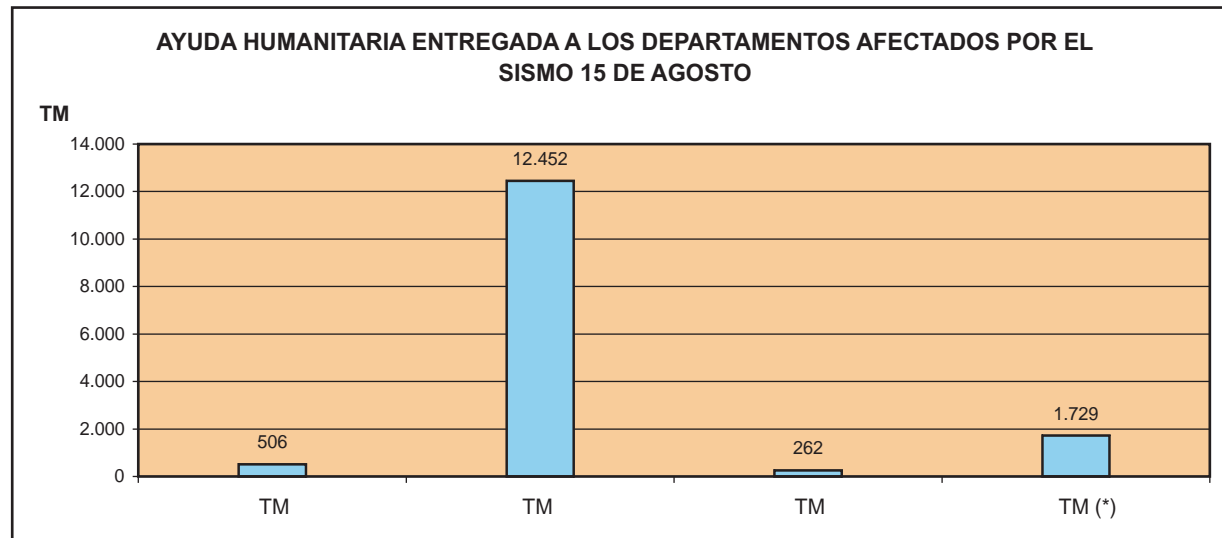
5.3.1 AYUDA HUMANITARIA ENTREGADA A LOS DAMNIFICADOS POR EL SISMO DEL 15 DE AGOSTO 2007, CLASIFICADA POR DEPARTAMENTO Y TIPO DE APOYO

TIPO DE APOYO \ PESO	HUANCAVELICA	ICA	LIMA	OTROS SECTORES	TOTAL
	TM	TM	TM	TM (*)	TM
TOTAL	506	12.452	262	1.729	14.949
ABRIGO	228	5.353	56	725	6.362
ALIMENTOS	190	5.224	109	488	6.011
ENSERES	19	220	39	57	336
EQUIPO	3	60	3	29	95
HERRAMIENTAS	11	10	3	2	26
MATERIAL FUNERARIO	0	47	0	1	48
MEDICINAS	0	162	4	99	264
TECHO	54	1.376	47	328	1.805

Fuente: Dirección Nacional de Logística, teniendo como base el Almacén de Pisco y El Almacén Central de Lima.

Elaboración: Oficina de Estadística y Telemática del INDECI, cifras al 20.11.07

(*) En la Región Ica se hizo entrega de Ayuda Humanitaria a diversos sectores como FFAA, Policía Nacional, Ministerio de Salud, Beneficencia, ONG, PRONAA y Sector Público quienes apoyaron en la distribución a la población damnificada, con ayuda proveniente del estadio Nacional.



AYUDA HUMANITARIA ENTREGADA POR EL SISMO DEL 15 DE AGOSTO



AYUDA HUMANITARIA REMITIDA A LAS ZONAS AFECTADAS POR REGIONES - AGOSTO 2007



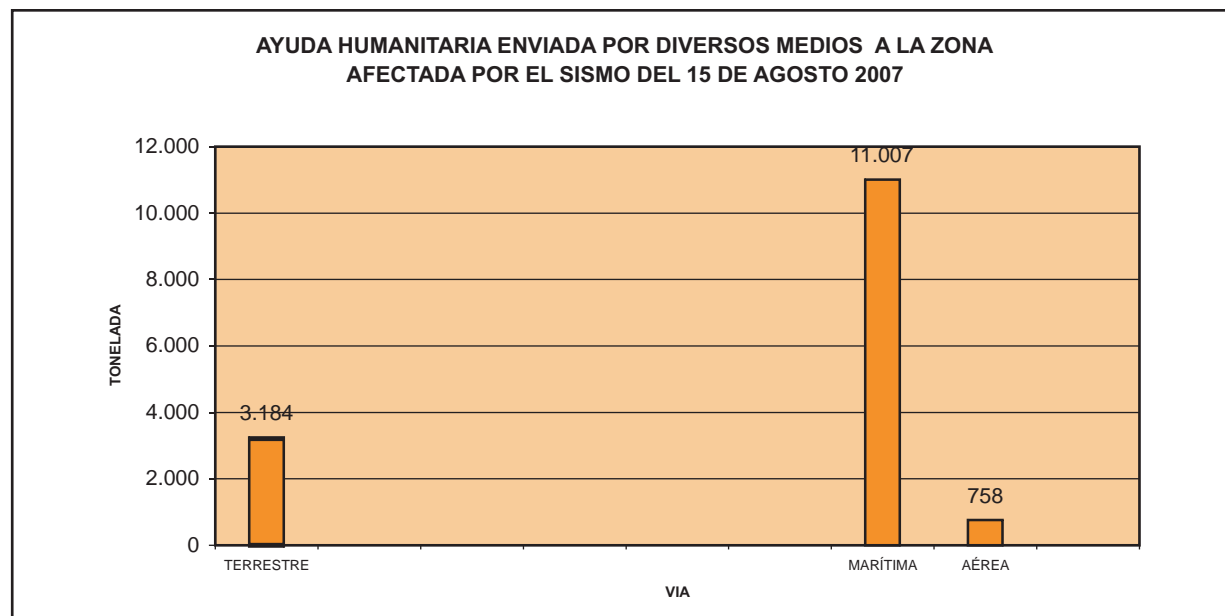
AYUDA HUMANITARIA REMITIDA A LAS ZONAS AFECTADAS POR REGIONES - AGOSTO 2007



5.3.2 AYUDA HUMANITARIA TRASLADADA POR DIVERSOS MEDIOS PARA LA ZONA AFECTADA POR EL SISMO DEL 15 DE AGOSTO DE 2007

Nº	VIA	TONELADAS	TIPO DE VEHICULO	UNIDAD	OBSERVACIONES
	TOTAL	14.949			
1	TERRESTRE	3.184	CAMION	200	26 ENVIOS DESDE LIMA
					04 ENVIOS DESDE AREQUIPA
					01 ENVIOS DESDE ANCASH
					03 ENVIOS DESDE MOQUEGUA
					02 ENVIOS DESDE APURIMAC
					131 ENVIOS DESDE EL ESTADIO NACIONAL
2	MARÍTIMA	11.007	BUQUE	5	TRANSPORTE DE BIENES DE AYUDA HUMANITARIA Y EQUIPO PESADO DE INGENIERIA (BAP CALLAO, PAITA, ETEN Y EL BAP PISCO)
3	AÉREA	758	AVION	75	VUELOS LIMA-PISCO E INTERNACIONALES-PISCO: AYUDA HUMANITARIA
					VUELOS DE PISCO A LIMA: EVACUACION DE HERIDOS
TOTAL		13.427			

Fuente: Dirección Nacional de Logística del INDECI
Elaboración: Oficina de Estadística y Telemática del INDECI



AYUDA HUMANITARIA ENTREGADA A TRAVES DE DIVERSOS MEDIOS DE TRANSPORTE

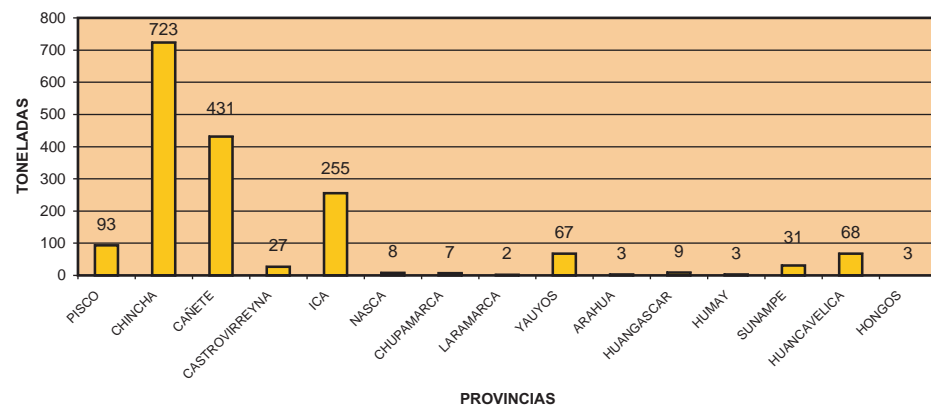


5.3.3 AYUDA HUMANITARIA, REMITIDA A LA ZONA AFECTADA POR EL SISMO DEL 15 DE AGOSTO 2007 PROVENIENTES DEL ESTADIO NACIONAL.

TOTAL VIAJES	DISTRITOS	ITEM	PESO TN
168	TOTAL GENERAL		1.729
10	PISCO	ROPA, VIVERES, CARPAS, COCINAS, MEDICINAS	93
58	CHINCHA	AGUA, VIVERES, CARPAS, COCINAS, MEDICINAS	723
40	CAÑETE	ROPA, VIVERES, CARPAS, COCINAS, MEDICINAS	431
4	CASTROVIRREYNA	VIVERES, CARPAS, COCINAS, MEDICINAS	27
21	ICA	VIVERES, AGUA, ROPA, MEDICINA	255
1	NASCA	VIVERES, AGUA, ROPA	8
2	CHUPAMARCA	VIVERES, ROPA, AGUA, OTROS	7
1	LARAMARCA	VIVERES, ROPA, FRAZADAS, ZAPATOS, OTROS	2
17	YAUYOS	ARROZ, AZUCAR, PAÑALES, ACEITE, LECHE, OTROS	67
1	ARAHUA	VIVERES, ROPA, FRAZADAS, COLCHONES, CAMAS.	3
1	HUANGASCAR	VIVERES, AGUA, CILINDROS	9
1	HUMAY	VIVERES, ROPA, CARPAS	3
1	SUNAMPE	VIVERES	31
9	HUANCAVELICA	VIVERES, AGUA Y ROPA	68
1	HONGOS	ROPA, VIVERES, AGUA, ZAPATOS	3

Fuente: Dirección Nacional de Logística del INDECI
Elaboración: Oficina de Estadística y Telemática del INDECI
Cifras al 20 de Noviembre de 2007.

AYUDA HUMANITARIA ENVIADA DEL ESTADIO NACIONAL A LA ZONA AFECTADA POR EL SISMO DEL 15 DE AGOSTO 2007



AYUDA HUMANITARIA PARA DAMNIFICADOS POR EL SISMO



AYUDA HUMANITARIA ESTADIO NACIONAL LIMA - SISMO 15 AGOSTO 2007



AYUDA HUMANITARIA ESTADIO NACIONAL LIMA - SISMO 15 AGOSTO 2007

**5.4 DISPOSITIVOS LEGALES SOBRE EL SISMO DEL 15 DE AGOSTO 2007**

El Supremo Gobierno a raíz del sismo del 15 de agosto del 2007, promulgó dispositivos legales con la finalidad de atender a la población que resultó damnificada y afectada producto del evento, de estos dispositivos se encuentran decretos supremos referidos a la declaratoria de emergencia y su ampliación en vigencia de tiempo y están comprendidos los departamentos de Ica, las provincias de Cañete y Yauyos, los distritos de Huañec y Tupe de la provincia de Yauyos en el departamento de Lima, las provincias de Castrovirreyna, Huaytará y el distrito de Acobambilla de la provincia de Huancavelica del departamento de Huancavelica.

Por otro lado el Gobierno promulgó Decretos de Urgencia con la finalidad de brindar ayuda económico sociales a la población damnificada por el evento catastrófico. Entre los decretos promulgados por el Gobierno se menciona:

- D.U. N° 23-2007 del 16 de Agosto 2007, en el cual otorgan una subvención por sepelio con la suma de mil nuevos soles (S/. 1.000,00) y una subvención por pérdidas de sus viviendas por la suma de 6 mil nuevos soles (S/. 6.000,00).
- D.U. N° 27-2007 del 20 de Agosto 2007, mediante el cual se les otorga una ayuda económico-social a favor de los familiares o acompañantes de las personas que resultaron heridas y fueron trasladadas a Lima por efectos del sismo del 15 de agosto con la suma de ochocientos nuevos soles (S/. 800,00).

De esta manera se puede decir que es la primera vez que el Gobierno brinda apoyo económico directo de este tipo a los damnificados por efecto de un desastre natural.

DISPOSITIVOS LEGALES SOBRE EL SISMO DEL 15 DE AGOSTO

N°	NORMA	DESCRIPCION
01	Decreto Supremo N° 068-2007-PCM Del 15.Ago.2007	Declaran en Estado de Emergencia el departamento de Ica y la provincia de Cañete del departamento de Lima.
02	Decreto de Urgencia N° 023-2007 Del 16.Ago.2007	Disponen el otorgamiento de ayudas económico - sociales a la población damnificada por sismos. Subvención POR SEPELIO (S/. 1.000,00) Subvención POR PERDIDAS MATERIALES (S/. 6.000,00)
02.1	R.J. N° 484-2007- INDECI	Otorgar la subvención por pérdidas materiales dispuesta en el literal B) del artículo 2° del DU N° 023 -2007, a favor del FONDO MI VIVIENDA por un monto de S/. 4.800.000 equivalente a 800 subvenciones
02.2	R.J. N° 483-2007- INDECI	Otorgar la subvención por pérdidas materiales dispuesta en el literal B) del artículo 2° del DU N° 023 -2007, a favor del BANCO DE MATERIALES S.A.C. por un monto de S/. 4.200.000 equivalente a 700 subvenciones.
02.3	R.J. N° 038-2008- INDECI	Otorgar la subvención por pérdidas materiales dispuesta en el literal B) del artículo 2° del DU N° 023 -2007, a favor del FONDO MI VIVIENDA por un monto de S/. 30.000,00 . Beneficiarios: 5.000 jefes de hogar I Etapa
02.4	R.J. N° 065-2008- INDECI	Otorgar la subvención por pérdidas materiales dispuesta en el literal B) del artículo 2° del DU N° 023 -2007, a favor del FONDO MI VIVIENDA por un monto de S/. 36.000,00. Beneficiarios: 6.000 jefes de hogar I Etapa.
02.5	R.J. N° 199-2008- INDECI	Otorgar la subvención por pérdidas materiales dispuesta en el literal B) del artículo 2° del DU N° 023 -2007, a favor del BANCO DE MATERIALES S.A.C. por un monto de S/: 42.000,00 equivalente a 7.000 beneficiarios.
02.6	R.J. N° 296-2008- INDECI	Otorgar la subvención por pérdidas materiales dispuesta en el literal B) del artículo 2° del DU N° 023 -2007, a favor del BANCO DE MATERIALES S.A.C. por un monto de S/. 60.000,00 . Beneficiarios: 10.000 jefes de hogar II y III Etapa.
03	Decreto de Urgencia N° 024-2007 Del 16.Ago.2007	Aceptan donación a ser otorgada por el BID para ser destinada a la ejecución de acciones para la atención de la emergencia y la rehabilitación de zonas afectadas por sismos.



04	Decreto de Urgencia N° 025-2007 Del 16.Ago.2007	Autorizan al Ministerio de Vivienda, Construcción y Saneamiento y a las Entidades y Empresas Públicas de su Sector a contratar y adquirir bienes, servicios y obras necesarias para la rehabilitación de la infraestructura de saneamiento en zona declarada en emergencia
05	Decreto de Urgencia N° 026-2007 Del 17.Ago.2007	Dictan medidas para reconstruir la infraestructura pública dañada por el sismo ocurrido el 15 de agosto de 2007
06	Decreto de Urgencia N° 027-2007 Del 20.Ago.2007	Disponen el otorgamiento de ayuda económico-social a favor de los familiares o acompañantes de las personas heridas y trasladadas a Lima por efectos de los sismos del 15 de agosto de 2007. Ayuda Económica de S/. 800.00,00
07	Decreto Supremo N° 071-2007-PCM Del 17.Ago.2007	Decreto Su premo que amplía la declaración del Estado de Emergencia dispuesta por el Decreto Supremo N° 068 -2007-PCM, a las provincias de Castrovirreyna, Huaytará y el distrito de Acobambilla de la provincia de Huancavelica del departamento de Huancavelica y a los distritos de Huañec y Tupe de la provincia de Yauyos del departamento de Lima.
08	Decreto Supremo N° 075-2007-PCM Del 22.Ago.2007	Decreto Supremo que amplía la declaración del Estado de Emergencia dispuesta por el Decreto Supremo N° 068 -2007-PCM, a toda la provincia de Yauyos del departamento de Lima.
09	Decreto Supremo N° 076-2007-PCM Del 27.Ago.2007	Modifican el D.S. N° 068 -2007-PCM, que declaró en Estado de Emergencia el departamento de Ica y la provincia de Cañete por ocurrencia de sismos.
10	Ley N° 29078 Del 28.Ago.2007	Ley que crea el Fondo para la Reconstrucción Integral de las Zonas Afectadas por los Sismos del 15 de agosto 2007, denominado "FORSUR"
11	Decreto de Urgencia N° 032-2007 Del 26.Set.2007	Autorizan al Ministerio de Vivienda, Construcción y Saneamiento la habilitación e instalación de módulos temporales de vivienda en zonas declaradas en emergencia y la entrega de ayuda económico - social a familias damnificadas.
12	Decreto Supremo N° 084-2007-PCM Del 12.Oct.2007	Prorrogan Estado de Emergencia en el departamento de Ica, las provincias de Cañete y Yauyos en el departamento de Lima y las provincias de Castrovirreyna, Huaytará y el distrito de Acobambilla de la provincia de Huancavelica del departamento de Huancavelica.
13	Decreto de Urgencia N° 040-2007 Del 10.Nov.2007	Amplíese los alcances del Artículo 1 del Decreto de Urgencia N° 023-2007 para la subvención por pérdidas materiales a las zonas declaradas en emergencia mediante Decretos Supremos N°s. 071 y 075-2007-PCM, y dictan otras medidas
14	Decreto Supremo N° 091-2007-PCM Del 14.Nov.2007	Decreto supremo que aprueba el Reglamento de la ayuda económica-social dispuesta en el artículo 2° literal del D.U. N° 023-2007-PCM
15	Decreto Supremo N° 097-2007-PCM Del 13.Dic.2007	Decreto Supremo que prorroga el Estado de Emergencia en el departamento de Ica, las provincias de Cañete y Yauyos en el departamento de Lima y las provincias de Castrovirreyna, Huaytará y el distrito de Acobambilla de la provincia de Huancavelica del departamento de Huancavelica.

Fuente: Oficina de Asesoría Jurídica – INDECI
Elaboración: Oficina de Estadística y Telemática del INDECI.

**5.5 ACTIVIDADES REALIZADAS POR EL INDECI EN RELACIÓN AL DU N° 023-2007****5.5.1 RESUMEN DE ACTIVIDADES REALIZADAS - DU N° 023-2007 "SUBVENCION POR SEPELIO" (S/. 1,000.00)**

Desde el momento que se dispuso la participación del INDECI, se ha dado instrucciones al personal involucrado para que asuma una actitud de compromiso y servicio ante nuestros compatriotas que sufrieron las consecuencias del sismo del 15.AGO.2007, brindándoles todas las facilidades y consideraciones del caso. Es así como parte de estas instrucciones que el empadronamiento de los damnificados se ha efectuado en los mismos sitios del sismo, estableciéndose lugares de atención en las ciudades de Cañete, Chincha, Pisco e Ica. Para ello se comprometió la participación de las municipalidades distritales, dependencias policiales, parroquias, periferoneando por las calles e inclusive realizando visitas de casa por casa para atender a los damnificados, labor que se efectuó de lunes a domingo. El mismo procedimiento se utilizó para publicar la relación de fallecidos y beneficiarios en los lugares de empadronamiento y además en un periódico del medio local, permitiendo con ello una gestión transparente. Finalmente se emitieron cheques no negociables a nombre de los beneficiarios y su entrega se realizó en los lugares donde se inscribieron, con la participación como veedores del Órgano de Control Institucional.

Como resultado de estas acciones se ha podido atender cerca al 100% de la población afectada y empadronada, el mismo que se resume como sigue:

5.5.1.1 CUADRO RESUMEN DE SUBVENCION POR SEPELIO

TAREA DE EMPADRONAMIENTO	PERSONAS	%
Empadronados	598	100,0%
Ejecutado	590	98,6%
Expedientes Observados	08	1,4%

5.5.1.2 CUADRO RESUMEN DE SUBVENCION POR SEPELIO EN APLICACIÓN DEL DU N° 023-2007

Preupuesto DU N° 023-2007			
Concepto	Total de Personas	Presupuesto Otorgado S/.	%
Presupuesto Otorgado SIAF 4774	600	600.000,00	100,0%
Expedientes Ejecutados (Pagado)	590	590.000,00	98,3%
Pendiente por Ejecutar	10	10.000,00	1,7%

**5.5.1.3 CUADRO RESUMEN DE FALLECIDOS EMPADRONADOS SEGÚN LUGAR DE PROCEDENCIA**

Procedencia de los Fallecidos Empadronados			
LUGAR	Expedientes Pagados	EJECUTADO	
		Total	%
PISCO	379	379	100
CHINCHA	112	112	100
ICA	89	89	100
CAÑETE	10	10	100
MALA	0	0	0
YAUYS	0	0	0
HUAYTARA	0	0	0
CASTROVIRREYNA	0	0	0
HUANCVELICA	0	0	0
Total	590	590	100

Fuente: Oficina de Administración del INDECI
Elaboración: Oficina de Estadística y Telemática del INDECI.
Información al 08 de Agosto de 2008

5.5.2 RESUMEN DE ACTIVIDADES REALIZADAS - DU N° 023-2007 "SUBVENCIÓN POR PERDIDAS MATERIALES (S/. 6.000,00)

A raíz del sismo ocurrido el 15 de Agosto del año 2007, se produjeron pérdidas humanas y considerables daños materiales, por lo que el Estado dispuso la ejecución de acciones necesarias para la atención a la población damnificada principalmente en el Departamento de Ica y las Provincias de Cañete, Huaytará, Huancavelica y Castrovirreyna en Lima y Huancavelica respectivamente, por lo que se dictaron normas que permitieron tomar acciones para la atención de esta población damnificada.

I. DISPOSITIVOS LEGALES

- DU N° 023-2007 (16/08/2007)
 - Define Subvención por Pérdidas Materiales
 - Dispone las acciones a cargo del INDECI: Empadronamiento de la población damnificada.
- DU N° 040-2007(10/11/07): Modifica art. 3 del DU N°23-2007-PCM modificación:
 - Los Comités Distritales de Defensa Civil se encargarán de elaborar el padrón validado de la población damnificada cuyas viviendas se encuentren totalmente destruidas, colapsadas o que sufrieron graves daños que imposibiliten su habitabilidad como consecuencia del sismo ocurrido el 15 de agosto.
- DS N° 091-2007-PCM (15/11/08): Aprueba el Reglamento de la ayuda económico – social dispuesta en el Art. 2º literal B del DU. N° 023-2007 "Subvención por Pérdidas Materiales" y define:
 - Jefe de Hogar.- Persona Natural mayor de edad reconocida como jefe de hogar en las células utilizadas para y por parte del INEI. El Jefe de Hogar se encuentra vinculado a un inmueble, con excepción de los casos de quintas, departamentos o similares en los cuales el INEI haya efectuado encuestas independientes.
Puede ser:
 - PROPIETARIO
 - POSEEDOR
 - Poseedor inmediato
 - Poseedor ilegítimo
 - Poseedor Precario
- Mediante Directiva N° 014-2007-INDECI/1.0, se establece el procedimiento para el otorgamiento de la Subvención por pérdidas materiales a los damnificados por el sismo ocurrido el 15 de agosto 2007 (25/11/07)



5.5.2.1 ENTREGA DE FORMATOS

	IMPRESOS	ENTREGADOS	SALDO
CPDC	30,000	26,330	3,670
CDDC	60,000	59,127	873
TOTAL	90,000	85,457	4, 543

5.5.2.3 TRANSFERENCIAS EFECTUADAS POR INDECI AL BANMAT

MONTO TRANSF.	Nº DS. DE APROBACION	FECHA	Nº R.J. DE TRANSFERENCIA	Nº BENEFIC.
4,200,000	198 -2007 -EF	15/12/2007	483 -2007 -INDECI	700
30,000,000	013 -2007 -EF	30/01/2008	049 -2008 -INDECI	5,000
36,000,000	028 -2008 -EF	20/02/2008	086 -2008 -INDECI	6,000
42,000,000	065 -2008 -EF	21/05/2008	199 -2008 -INDECI	7,000
60,000,000	102 -2008 -EF	06/08/2008	304 -2008 -INDECI	10,000
172,200,000				

Fuente: Dirección Nacional de Proyectos Especiales

5.5.2.4 TRANSFERENCIAS EFECTUADAS POR INDECI AL FONDO MI VIVENDA

MONTO TRANSF.	Nº DS. DE APROBACION	FECHA	Nº RJ DE TRANSFERENCIA	Nº BENEFIC.
4,800,000	198- 2007EF	15/12/2007	484-2007- INDECI	800
4,800,000				

5.5.2.5 PROGRAMA DE CAPACITACION Y DIFUSION PARA EL OTORGAMIENTO DE LA SUBVENCION POR PERDIDAS MATERIALES

UBICACIÓN		Nº DE CAPACITACIONES A AUTORIDADES
DEPARTAMENTO	PROVINCIA	
ICA	CHINCHA	10
	ICA	13
	PISCO	8
LIMA	YAUAYOS	1 (32 Alcaldes Distritales)
	CAÑETE	16
HUANCAVELICA	HUAYTARA	15
	HUANCAVELICA	1
	CASTROVIRREYNA	11

Fuente: Dirección Nacional de Proyectos Especiales



5.5.2.5 CUADRO RESUMEN DEL ESTADO SITUACIONAL DE SUBVENCION POR PERDIDAS MATERIALES - BONO 6000

UBICACIÓN	CASAS DESTRUIDAS Y SERIAMENTE AFECTADAS. CENSO DEL INEI	FORMATOS DE CONSTANCIAS ENTREGADAS POR INDECI A LOS ALCALDES	CONSTANCIAS ENTREGADAS POR LOS ALCALDES.	MOVIMIENTO DE LAS CONSTANCIAS RECIBIDAS POR LOS JEFES DE HOGAR			
				INGRESADAS A BANMAT Y FMV	APLICADAS Y ENTREGADAS POR BANMAT	APLICADAS POR FMV	
TOTAL GENERAL	75,921	85,457	72,111	45,888	27,500	799	
ICA	ICA	7,683	8,000	5,313	3,489	1,627	26
	LOS AQUIJES	2,006	2,522	2,200	1,996	1,747	89
	OCUCAJE	118	130	130	121	112	0
	PACHACUTEC	734	800	799	793	419	9
	PUEBLO NUEVO	656	948	728	674	249	47
	SAN JUAN BAUTISTA	1,646	2,386	2,260	1,654	921	116
	SUBTANJALLA	2,020	2,220	2,188	1,559	592	62
	TATE	505	560	439	427	310	2
	LA TINGUIÑA	2,549	2,549	2,372	1,029	370	145
	PARCONA	3,701	3,701	3,438	3,438	1,923	63
	SALAS	2,211	2,248	2,174	1,435	97	8
	SAN JOSE DE LOS MOLINOS	869	869	784	756	326	1
	SANTIAGO	2,270	2,270	2,148	1,930	827	0
	VALLE DEL ROSARIO	56	56	56	52	36	0
	TOTAL ICA	27,024	29,259	25,029	19,353	9,556	568
	CHINCHA	CHINCHA	7,273	8,000	7,308	3,076	2,469
TAMBO DE MORA		772	862	849	832	672	0
SUNAMPE		3,596	4,000	3,078	615	577	64
CHINCHA BAJA		1,516	2,847	1,761	616	503	3
GROCIO PRADO		3,270	3,000	2,240	1,962	1,254	6
PUEBLO NUEVO		6,488	4,026	3,927	2,156	462	0
ALTO LARÁN		596	596	596	254	230	0
CHAVIN		71	71	39	0	0	0
EL CARMEN		895	2,222	1,766	500	484	0
SAN JUAN DE YANAC		83	83	83	0	0	0
SAN PEDRO DE HUACARPANA		39	39	0	0	0	0
TOTAL CHINCHA	24,599	25,746	21,647	10,011	6,651	97	
PISCO	PISCO	6,740	7,000	5,923	3,203	2,261	62
	TUPAC AMARU	1,579	1,800	1,680	759	565	56
	HUANCANO	195	505	446	424	332	1
	SAN ANDRES	732	1,310	900	628	344	4
	PARACAS	90	100	96	91	63	0
	INDEPENDENCIA	1,182	1,300	1,300	1,140	933	0
	HUMAY	511	1,089	1,079	1,079	1,021	0
	SAN CLEMENTE	2,216	2,443	1,560	1,426	934	0
TOTAL PISCO	13,245	15,547	12,984	8,750	6,453	123	
TOTAL DPTO ICA	64,868	70,552	59,660	38,114	22,660	788	



LIMA - CAÑETE	SAN VICENTE DE CAÑETE	2,042	3,050	1,982	1,446	1,072	0
	COAYLLO	89	252	195	193	93	0
	ASIA	209	230	180	160	89	0
	PACARAN	58	190	145	158	76	0
	CERRO AZUL	279	519	497	257	227	0
	SAN ANTONIO DE CAÑETE	120	140	96	90	46	0
	ZUÑIGA	83	90	84	104	45	0
	MALA	431	480	467	462	227	0
	SAN LUIS	665	730	662	654	328	0
	LUNAHUANA	267	300	238	213	197	0
	NUEVO IMPERIAL	630	700	583	553	110	0
	QUILMANA	690	760	682	499	325	0
	IMPERIAL	1,912	2,207	2,175	2,059	1,421	11
	CALANGO	56	118	60	56	47	0
	CHILCA	350	701	701	445	360	0
	SANTA CRUZ DE FLORES	96	110	98	103	72	0
TOTAL CAÑETE	7,977	10,577	8,845	7,452	4,735	11	
LIMA YAUYOS	YAUYOS	65	65	65	0	0	0
	ALIS	11	11	11	0	0	0
	AYAUCÁ	18	130	86	0	0	0
	AYAVIRI	27	27	22	0	0	0
	AZANGARO	15	72	65	0	0	0
	CACRA	26	35	26	0	0	0
	CARANIA	85	85	76	0	0	0
	CATAHUASI	33	46	33	30	0	0
	CHOCOS	46	67	65	65	51	0
	COCHAS	4	4	4	0	0	0
	COLONIA	143	184	134	0	0	0
	HONGOS	5	43	43	0	0	0
	HUAMPARA	6	6	6	0	0	0
	HUANCAYO	14	14	12	0	0	0
	HUANGASCAR	50	51	49	0	0	0
	HUANTAN	39	39	39	34	0	0
	HUAÑEC	4	58	58	57	54	0
	LARAOS	83	83	73	0	0	0
	LINCHA	49	109	92	72	0	0
	MADEAN	76	120	89	0	0	0
	MIRAFLORES	5	5	5	0	0	0
	OMAS	2	21	21	0	0	0
	PUTINZA	17	55	55	0	0	0
	QUINCHES	12	12	12	0	0	0
	QUINOCAY	7	21	21	21	0	0
	SAN JOAQUIN	6	14	14	0	0	0
	TANTA	6	50	46	0	0	0
	TAURIPAMPA	9	30	22	19	0	0
	TOMAS	3	134	126	0	0	0
	TUPE	77	82	67	0	0	0
	VIÑAC	73	127	119	0	0	0
	VITIS	18	18	18	0	0	0
TOTAL YAUYOS	1,034	1,818	1,574	298	105	0	
TOTAL DPTO LIMA	9,011	12,395	10,419	7,750	4,840	11	



HVCA	ACOBAMBILLA	30	30	0	0	0	0
	TOTAL HUANCVELICA	30	30	0	0	0	0
HUAYTARA	HUAYTARA	93	243	137	24	0	0
	AYAVI	28	28	28	0	0	0
	CORDOVA	43	43	41	0	0	0
	HUAYACUNDO ARMA	4	62	62	0	0	0
	LARAMARCA	63	63	63	0	0	0
	OCOYO	37	37	37	0	0	0
	PILPICHACA	216	216	216	0	0	0
	QUERCO	59	96	91	0	0	0
	QUITOARMA	57	57	57	0	0	0
	SAN ANTONIO DE CUSICANCHA	38	38	38	0	0	0
	SAN FCO. DE SANGAYAICO	65	65	0	0	0	0
	SAN ISIDRO DE HUIRPACANCHA	37	112	82	0	0	0
	SANTIAGO DE CHOCORVOS	170	170	128	0	0	0
	SANTIAGO DE QUIRAHUARA	26	134	90	0	0	0
	SANTO DOMINGO DE CAPILLAS	18	18	18	0	0	0
	TAMBO	33	33	33	0	0	0
	TOTAL HUAYTARA	987	1,415	1,121	24	0	0
CASTROVIRREYNA	CASTROVIRREYNA	162	180	132	0	0	0
	ARMA	111	111	99	0	0	0
	AURAHUA	89	111	81	0	0	0
	CAPILLAS	84	84	65	0	0	0
	CHUPAMARCA	38	38	35	0	0	0
	COCAS	29	29	22	0	0	0
	HUAMATAMBO	49	49	39	0	0	0
	MOLLEPAMPA	130	130	126	0	0	0
	SAN JUAN	43	43	38	0	0	0
	SANTA ANA	23	23	19	0	0	0
	TANTARA	39	39	32	0	0	0
TICRAPO	93	93	93	0	0	0	
HUACHOS	135	135	130	0	0	0	
TOTAL CASTROVIRREYNA	1,025	1,065	911	0	0	0	
TOTAL DPTO HUANCVELICA	2,042	2,510	2,032	24	0	0	

Información al 03/10/2008
Fuente: Dirección Nacional de Proyectos Especiales- INDECI
Elaboración: Oficina de Estadística y Telemática del INDECI

ACTIVIDADES REALIZADAS POR EL INDECI EN RELACIÓN AL DU 023**SUBVENCIÓN POR SEPELIO**

AYUDA HUMANITARIA EN EFECTIVO DE 1,000.00 NUEVOS SOLES SUBVENCIÓN POR SEPELIO. DECRETO DE URGENCIA 023-2007-PCM - SISMO 15 DE AGOSTO 2007



AYUDA HUMANITARIA EN EFECTIVO DE 1,000.00 NUEVOS SOLES SUBVENCIÓN POR SEPELIO. DECRETO DE URGENCIA 023-2007-PCM - SISMO 15 DE AGOSTO 2007

5.6 ACTIVIDADES REALIZADAS POR EL INDECI EN RELACIÓN AL DU Nº 027-2007

Con fecha 21/08/07 el Supremo Gobierno en una "Edición Extraordinaria" publica el Decreto de Urgencia Nº 027-2007, que dispone el otorgamiento de ayuda económico-social, destinada a la manutención de los familiares o acompañantes del herido trasladado a los hospitales de la ciudad de Lima para su atención urgente por efecto de los sismos ocurridos el 15 de agosto de 2007 en el departamento de Ica, en la provincias de Castrovirreyna, Huaytará y el distrito de Acobambilla de la provincia de Huancavelica del departamento de Huancavelica, y las Provincias de Cañete y Yauyos del departamento de Lima.

Ante la situación de emergencia, el INDECI compromete la participación de todo su personal de las áreas operativas y administrativas, encargándose a esta ultima la atención de este decreto de urgencia, la que se realiza en un plazo record que solo puede evaluarse por el nivel de compromiso adquirido por el personal involucrado del INDECI, como puede verse en el siguiente resumen:

5.6.1 CRONOGRAMA DE ACTIVIDADES

ACCIONES	FECHA DE EJECUCIÓN
Publicación del DU	Martes 21 -Jul-07
Inicio empadronamiento en los mismos hospitales	Jueves 23 -Jul-07 Viernes 24 -Jul-07
Entrega de primeros cheques	Domingo 26 -Jul-07

Este trabajo se ha realizado otorgándoles las mas amplias facilidades para permitir su inscripción, en los mismos nosocomios donde estaban siendo atendidos, que son mas de 30 hospitales. Este proceso se ha cumplido de manera regular durante dos semanas, disminuyendo estas visitas por falta de personal cuando se inicia el empadronamiento por sepelio. Sin embargo ello no ha impedido que se siga atendido de manera continua hasta la fecha, tanto en los hospitales como en las oficinas de la misma sede central y en horario abierto. Solo así estamos en condiciones de afirmar que de acuerdo a la información que se dispone, se ha cumplido con entregar cheques al 94.4% de los heridos empadronados.

Es oportuno reconocer el esfuerzo realizado por todo el personal participante en el cumplimiento de este objetivo, compromiso que ha significado involucrarnos directamente con las necesidades más urgentes de la población afectada.

5.6.2 CUADRO RESUMEN DE SUBVENCIÓN POR MANUTENCIÓN (S/. 800,00)

TAREA DE EMPADRONAMIENTO	PERSONAS	%
Empadronados	875	100,0%
Ejecutado	826	94,4%
Saldo pendiente	49	5,6%

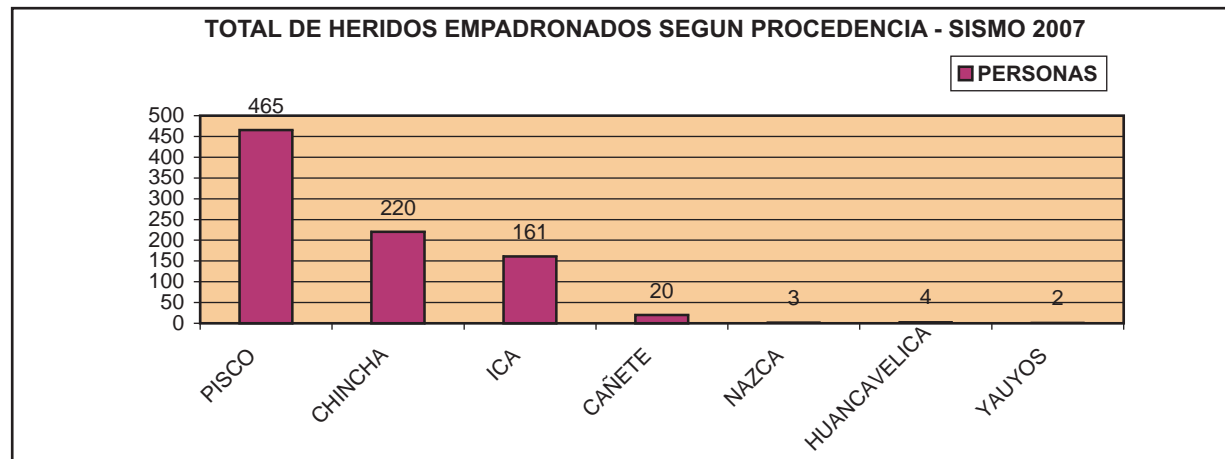
Nota: información al 31 de Diciembre del 2007
La entrega de cheques se efectuó mediante cheques no negociables a nombre de los beneficiarios.



5.6.3 CUADRO RESUMEN DE PROCEDENCIA DE HERIDOS EMPADRONADOS

PROCEDENCIA DE HERIDOS EMPADRONADOS		
	Total de Personas	%
PISCO	465	53.1%
CHINCHA	220	25.1%
ICA	161	18.4%
CAÑETE	20	2.3%
NAZCA	3	0.3%
HUANCAVELICA	4	0.5%
YAUYOS	2	0.2%
TOTAL	875	100.0%

Fuente: Oficina de Administración del INDECI
Elaboración: Oficina de Estadística y Telemática del INDECI.
Información al 31 de Diciembre de 2007



5.6.4 CUADRO RESUMEN TOTAL DE HERIDOS EMPADRONADOS EN LOS HOSPITALES EN APLICACIÓN DEL DU N° 027-2007 - SUBVENCION POR MANUTENCION

N°	Siglas de Hospital	NOMBRE DEL HOSPITAL	Total Empadronados
1	HERM	ESSALUD REBAGLIATI	174
2	HZL	HOSPITAL ARZOBISPO LOAYZA	54
3	GAI	ESSALUD ALMENARA	51
4	CH	HOSPITAL CAYETANO HEREDIA	62
5	HMA	HOSPITAL MARIA AUXILIADORA	56
6	HS	ESSALUD SABOGAL	46
7	HU	HOSPITAL HIPOLITO UNANUE	45
8	HDDM	HOSPITAL DOS DE MAYO	45
9	ISN	INSTITUTO SALUD DEL NIÑO	49
10	CMN	CENTRO MEDICO NAVAL	21
11	HSB	HOSPITAL SERGIO BERNALES	33
12	HEP	HOSPITAL DE EMERGENCIAS PEDIATRICAS	26
13	IMP	INSTITUTO MATERNO PERINATAL	25
14	IEN	INSTITUTO ENFERMEDADES NEOPLASICAS	19
15	CU	HOSPITAL CASIMIRO ULLOA	27
16	SJ	HOSPITAL SAN JOSE	7
17	HDAC	HOSPITAL DANIEL A. CARRION	27
18	FAP	HOSPITAL CENTRAL FAP	7



19	PNP	HOSPITAL POLICIA NACIONAL	6
20	SR	HOSPITAL SANTA ROSA	11
21	EP	HOSPITAL MILITAR	37
22	ICN	INSTITUTO DE CIENCIAS NEUROLOGICAS	6
23	CT	CINICA TEZZA	1
24	HSLO	HOSPITAL SOLIDARIDAD DE LOS OLIVOS	7
25	HEG	POLICLINICO GRAU	16
26	PCA	POLICLINICO CASTILLA	3
27	PSI	POLICLINICO SAN ISIDRO LABRADOR	4
28	GOLF	CLINICA EL GOLF	1
29	CV	CLINICA VESALIO	1
30	HCSO	HOGAR CLINICA SAN JUAN DE DIOS	1
31	PA	POLICLINICO ANGAMOS	2
32	SB	HOSPITAL SAN BARTOLOME	1
33	CSB	CLINICA SAN BERNARDO	1
34	CSM	CLINICA STELLA MARIS	1
35	HMM	HOSPITAL MARIANO MOLINA	1
36	PVB	POLICLINICO VOTO BERNALES	1
Total			875

Fuente: Oficina de Administración del INDECI
Elaboración: Oficina de Estadística y Telemática del INDECI.
Información al 31 de Diciembre de 2007

ACTIVIDADES REALIZADAS POR EL INDECI EN RELACIÓN AL DU 027

HERIDOS EMPADRONADOS EN LOS HOSPITALES



EVACUACIÓN DE HERIDOS



HERIDOS EMPADRONADOS EN HOSPITALES



RELACIÓN NOMINAL DE PERSONAS HERIDAS

COMPENDIO ESTADÍSTICO DE PREVENCIÓN
Y ATENCIÓN DE DESASTRES 2007



SERIES CRONOLÓGICAS



VI. SERIES CRONOLÓGICAS

El capítulo de series de tiempo o series cronológicas está referido básicamente al tema de emergencias y los daños que se han ocasionado en el territorio nacional desde el año 2003 a la fecha, lo que permite al usuario construir tendencias a fin de visualizar el comportamiento de la Información Estadística y de esta manera realizar estimaciones y proyecciones en aspectos de Defensa Civil principalmente en acciones preventivas para proteger a la población en casos de emergencias o desastres. Una serie cronológica permite observar el pasado y mirar el futuro y de esta manera realizar una buena planificación.

RESUMEN

Para elaborar la serie que se presenta en esta publicación se ha tomado como base el año 2003, periodo que empieza a funcionar el Sistema Nacional de Información para la Prevención y Atención de Desastres – SINPAD, herramienta web utilizada por los Comités de Defensa Civil a nivel nacional, toda vez que la información Estadística registrada a partir de este periodo tienen tendencia uniforme es decir no existe mucha distorsión salvo los picos registrados en el año 2007, por las heladas y el sismo del 15 de agosto que sucedió en Pisco-Ica.

En este capítulo se consideran las siguientes series:

- **Principales Emergencias ocurridas en el Perú: Periodo: 1970-2007**
En el cual se describe ligeramente las principales emergencias y desastres que ocasionaron daños en el Perú desde 1970 al año 2007, dichas emergencias en su momento de ocurrencia causaron gran impacto en la comunidad nacional e internacional, precisando que el primer evento registrado es el sismo ocurrido el 31 de Mayo de 1970 en el Callejón de Huaylas- Ancash, dicho desastre dió origen a la creación del Sistema Nacional de Defensa Civil en el Perú. Los últimos eventos que se muestra son las heladas hasta y el sismo ocurrido en Pisco el 15 de Agosto de 2007.
- **Información Estadística de Serie Cronológica de emergencias Periodo 2003-2007**
Se presentan cuadros con Información Estadística de Serie de tiempo o Serie Cronológica, tomando información del SINPAD, debiendo mencionar que antes de utilizar esta herramienta, los datos no superaban los tres dígitos y la información referente a los daños producidos por los desastres era inferior a las actuales cifras, valores que no reflejaba la realidad. De esta base de datos se muestra cuatro tipos de cuadros estadísticos:
 - **Emergencias según años, departamento, fenómeno y mes: Periodo: 2003-2007**
Si observamos los fenómenos por departamentos se concluye que en los últimos cinco años, Apurímac registra el mayor número de eventos con 2 mil 257 casos que representa el 10,67% del total registrado, seguidos de Puno con mil 577 eventos con 7,45%, correspondiendo al año 2007 los mayores números de casos registrando un total de 4 mil 536 emergencias con el 21,44%, también podemos observar la Información por Tipo de Fenómeno donde se concluye que los incendios urbanos alcanza un total de 7 mil 718 casos representando el 36,48%, seguidos de los vientos con 3 mil 75 casos con el 14,53% y en tercer lugar se ubica las lluvias con 2 mil 465 registros y en cuarto lugar aparece las heladas con 1 mil 520 casos, siendo el año 2007 donde se registran 536 eventos. Asimismo, los meses donde ocurren el mayor número de emergencias son Enero, Febrero y Marzo, que en conjunto representa el 34,97% del total, normalmente por las lluvias que ocurren en la sierra del Perú.
 - **Daños Personales y Materiales por emergencias según tipo de fenómeno: Periodo: 2003-2007**
En estos cuadros se aprecian los daños, tantos personales como materiales; revisando las cifras durante estos cinco años concluimos que, la sequía registra el mayor número de personas afectadas con un millón 191 mil 881 personas, con el 25,34% del total seguidos de heladas con un millón 72 mil 848 personas damnificadas que representa el 22,81% del total nacional. En cuanto a damnificados, los fenómenos que registran los mayores números son los sismos, incendios urbanos, inundaciones y sequías, registrando en conjunto un total de 143 mil 463 damnificados, equivalente al 81,57%.
 - **Daños Personales y Materiales por emergencias según departamento: Periodo: 2003-2007**
Analizando la serie de daños por departamento se concluye que, Apurímac es el departamento que registra un millón 309 mil 440 personas afectadas con el 27,85%, registrando el valor más alto en el año 2007 con 893 mil 825 personas damnificadas, seguidos de Puno con 447 mil 563 personas afectadas, representando el 9,52%. Los departamentos de Lima, Puno y Huancavelica, son los departamentos que registran el mayor número de damnificados. Los departamentos de Loreto, Arequipa y Piura registran los mayores números de viviendas afectadas (generalmente debido a las lluvias). Puno, es el departamento que registra el mayor número de viviendas destruidas en todos los años, esto debido generalmente a la ocurrencia de huaycos y vientos huracanados.

Normalmente, los incendios urbanos son los que originan el mayor número de personas fallecidas. En relación a las viviendas afectadas y destruidas, las lluvias e inundaciones son los principales causantes de esos daños y los incendios urbanos de su destrucción.



6.1 PRINCIPALES EMERGENCIAS OCURRIDAS EN EL PERU PERIODO 1970 - 2007

AÑOS	EMERGENCIAS
2007	<p>HELADAS Y FRIAJE A NIVEL NACIONAL</p> <p>A partir del mes de Mayo del 2007, se registraron bajas temperaturas ocasionando heladas y friaje en 18 departamentos del territorio nacional. Con mayor grado fueron afectados 09 departamentos del Sur: Puno, Apurímac, Arequipa, Huánuco, Pasco, Moquegua, Huancavelica, Cusco y Ayacucho. Otros 09 departamentos pertenecen más al norte del país y han sido afectados en menor grado: Piura, Tacna, Ancash, Tumbes, Amazonas, Lima, Cajamarca, Lambayeque y La Libertad.</p> <p>Daños personales: 34.551 personas damnificadas, 390.169 personas afectadas, 09 personas fallecidas.</p> <p>Daños materiales: 2.606 viviendas afectadas, 129 viviendas destruidas; 01 centro educativo afectado y 01 centro educativo destruido; 4.493 hectáreas de cultivo perdidos.</p> <p>Acciones Tomadas: Se recibió donaciones en especie en la esplanada del estadio nacional en un total de 347 toneladas así como 288 toneladas en apoyo directo a la población a través de los comités de defensa civil. Se recibió también donaciones del exterior en un total de 113 toneladas. El PRONAA distribuyó alimentos por el Programa Nacional de Asistencia Alimentaria en un total de 1 123 toneladas.</p>
2007	<p>SISMO, Dpto. de Ica, Prov. de Pisco</p> <p>El 15 de Agosto a las 18:40 horas se registró un violento sismo con las siguientes características:</p> <p>Magnitud: 7,0 MI (E.R.) - 7,9 Mw Magnitud Momento Intensidad: VII Pisco, VI Lima, V Huancavelica, IV Huaraz, Huánuco, III Abancay, Cajamarca, Mollendo y Camaná, II Chachapoyas, Arequipa y Chiclayo Profundidad: 40 Kms. Epicentro: 60 Km- al Oeste de Pisco (en el mar) Duración: 04 minutos</p> <p>Daños personales: Ica: 363.841 damnificados y 157.369 afectados; Huancavelica: 10.810 damnificados y 20.870 afectados; Ayacucho: 460 damnificados y 2.450 afectados; Junín: 20 damnificados; Lima: 59.483 damnificados y 40.371 afectados. Además un total de 596 fallecidos y 1.292 heridos.</p> <p>Daños materiales: se registra un total de 48.208 viviendas destruidas, 45.500 inhabitables y 45.813 afectadas.</p> <p>También se registra daños en el sector Educación con 643 aulas destruidas y 635 afectadas; y en el Sector Salud, con 14 establecimientos destruidos y 112 afectados. Además 02 puentes destruidos y 04 afectados.</p> <p>Acciones Tomadas: Conocido el hecho el Jefe del INDECI, movilizó personal especializado a las ciudades afectadas a fin de ayudar a organizar el COE, movilizándolo también a los Jefes de las diferentes Direcciones Regionales a las zonas afectadas. Se estableció un puente aéreo entre el Grupo 8 de Lima y la Base Naval de Pisco.</p> <p>Se recibió ayuda internacional de los países de Alemania, Argentina, Austria, Bolivia, Brasil, Bélgica, Canadá, Chile, China, Colombia, Corea Cuba, etc. También se captó donaciones en efectivo y en especie de instituciones y personas naturales para los damnificados del sur.</p> <p>Se instaló albergues en las Provincias de Pisco, Chíncha, Ica y Cañete, a fin de brindar el apoyo logístico, así como atención de ollas comunes de parte de PRONAA. Igualmente se procedió con la remoción de escombros.</p>
2006	<p>ACTIVIDAD VOLCANICA, Dpto. de Moquegua, Prov. de Sanchez Cerro</p> <p>Con fecha de 27 de marzo del 2006, el volcán Ubinas emana fumarolas y cenizas sin registrar movimientos sísmicos, ocasionando casos de cefalea en algunos pobladores de la localidad de Querapí. Estas emanaciones continuaron y en algunos casos se registró explosiones</p> <p>Daños personales: Arequipa: 845 personas afectadas. Moquegua: 4434 personas afectadas y 1343 hectareas de cultivo afectados.</p> <p>Daños materiales: Moquegua: 1343 hectareas de cultivo afectados.</p> <p>Acciones Tomadas: Sector Transportes: rehabilitación de carreteras; Sector Salud: atención a la población afectada, limpieza y clorificación de depósito de agua para consumo; Sector Interior: seguridad en la zona de albergue. INDECI: entregó ayuda complementaria consistente en ropa y armado de módulos de vivienda; Equipo científico del IGP, IG-UNSA INGEMMET: evaluación del proceso de la actividad del volcán Ubinas; Sector MINDES: a través del PRONAA proporcionó alimentos para las personas afectadas; Sector Agricultura: proporcionó alimentos, vitaminas y medicinas para la población pecuaria afectada.</p>
2006	<p>INUNDACION POR DESBORDE DE RIO, Dpto. de San Martín, Provincias de San Martín, Mscal. Cáceres, Bellavista, Picota y Tocache</p> <p>El domingo 12 de Noviembre a consecuencia de intensidad de precipitaciones pluviales se desbordó el río Huallaga inundando distritos de varias provincias de San Martín, resultando aisladas algunas localidades</p> <p>Daños personales: 2251 personas damnificadas y 13930 personas afectadas</p> <p>Acciones tomadas: Con el apoyo de los Sectores Salud, Agraria, Interior (PNP, Sub-Prefectura) y población en general se organizaron brigadas para la evaluación de daños y brindar asistencia a las personas damnificadas. MINDES apoyó con alimentos a través del PRONAA; INDECI apoyó con bienes de ayuda humanitaria; ONG ADRA, apoyó con carpas y albergues.</p>



2005	<p>SISMO EN EL DISTRITO DE CHUSCHI, Prov. Cangallo, Dpto. Ayacucho</p> <p>Se produjeron cuatro sismos en el distrito de Chuschi, el primero se produjo el 30 de Abril a las 16:02 horas, con magnitud 3.7 E.R. e intensidad III. El segundo fue, el 01 de Mayo a las 02:52 horas, con magnitud 3.8 e intensidad de III a IV. El tercero ocurrió el 01 de Mayo a las 07:23 horas, con magnitud 4.7 e intensidad de IV a V. El cuarto sismo sucedió el 02 de Mayo a las 02:25 horas, con magnitud 3.6 e intensidad III.</p> <p>Daños personales: 850 personas damnificadas, 1165 personas afectadas</p> <p>Daños materiales: 170 viviendas destruidas, 391 viviendas afectadas</p> <p>Acciones tomadas: La DRDC de Ayacucho proporcionó ayuda humanitaria consistente en raciones frías de alimentos, picos, palas, carretillas, hachas, y carpa multifamiliar, luego una segunda ayuda consistió en camas plegables de lona, carpas familiares, frazadas. Desde Lima hacia Ayacucho, un camión llevó ayuda consistente en baldes, calaminas, camas plegables, carpas familiares, cucharones, cuchillos, espumaderas, frazadas, gamelas de plástico, kits de higiene, ollas de aluminio, palas, picos, raciones frías de alimentos, fardos de ropa, etc.</p>
2005	<p>INCENDIO FORESTAL, Dpto. de Junín, Prov. De Satipo, Dist. De Río Negro</p> <p>El 16 de Julio a las 15:00 horas aproximadamente, pobladores de la Localidad de Chamiriani, detectaron un incendio forestal cuyo origen sería el uso de fuego por parte de los pobladores de ambas márgenes de los ríos Ene y Perené, para ampliación de la frontera.</p> <p>Daños personales: 5.334 personas en peligro por amenaza de intoxicación por inhalación de humo (problemas respiratorios, enfermedades dérmicas, diarreas y conjuntivitis)</p> <p>Daños materiales: 11,825 has. aproximadamente de plantaciones destruidas</p> <p>Acciones tomadas: El Comité Provincial de Defensa Civil de Satipo recibió material logístico siguiente: machetes, borcuques, motofumigadoras, hachas, costales de ropa usada, camioneta (calidad de préstamo), botes, ambulancias, etc.</p>
2005	<p>SISMO EN LA REGION NOR ORIENTAL, Dpto. San Martín, Prov. Moyobamba</p> <p>El día 25 de Setiembre, a las 20:55 horas, la región norte del Perú, fue sacudida por un sismo de magnitud 7.0 E.R. e intensidad V. Cuyo epicentro fue localizado a 90 KM. al NE de la localidad de Moyobamba. El sismo ocurrió a una profundidad de 115 Km.</p> <p>Daños personales: En Amazonas: 08 heridos, en Cajamarca: 06 heridos, en La Libertad: 01 fallecido y 30 heridos, en San Martín: 04 fallecidos y 22 heridos</p> <p>En Amazonas: 100 familias afectadas y 125 fam. damnificadas, en Ancash: 01 fam. afectada, en Cajamarca: 78 fam. Damnificadas, en La Libertad: 129 fam. afectadas y 12 fam. damnificadas, en Loreto: 82 fam. afectadas y 07 fam. damnificadas, en San Martín, 635 fam. afectadas y 436 fam. damnificadas</p> <p>Daños materiales: En Amazonas: 100 viviendas afectadas y 125 viv. destruidas, en Ancash: 01 vivi. afectada, en Cajamarca: 78 viv. destruidas, en La Libertad: 133 viv. afectadas y 14 viv. destruidas, en Loreto: 82 viv. afectadas y 7 viv. destruidas, en San Martín: 635 viv. afectadas y 436 viv. destruidas</p>
2005	<p>SISMO OCURRIDO EN MOQUEGUA, Prov. Gral. Sanchez Cerro, Dist. Omate</p> <p>El día 01 de octubre, se produjo un movimiento sísmico, a las 12:19 horas con una profundidad de 14 Km, de magnitud 5.4 mb, de intensidad IV en Omate, Cuchumbaya y San Calacoa; III en Moquegua, II en Arequipa.</p> <p>Daños Personales: en el Distrito de San Cristobal: 469 familias damnificadas y 311 familias afectadas, en Cuchumbaya: 02 familias damnificadas y 68 familias afectadas</p> <p>Daños materiales: En total hubieron 471 viviendas destruidas y 379 viviendas afectadas.</p> <p>Acciones tomadas: Se envió para Calacoa: carpas familiares, colchones, ropa, reservorio y frazadas.</p>
2004	<p>LLUVIAS, INUNDACIONES Y EMBALSE DEL LAGO TITICACA, Dpto. Puno</p> <p>Desde el 01 de Enero de 2004 se inicia un proceso de intensas precipitaciones y cambios climáticos en la zona del Altiplano los mismos que se prolongaron por mas de 3 meses, causando alarma en toda la población del departamento de Puno, originando desbordes de ríos, inundaciones, así como el incremento del nivel dinámico del Lago Titicaca.</p> <p>Daños personales: 7.333 personas damnificadas, 5.916 personas afectadas</p> <p>Daños materiales: 1350 viviendas afectadas, 3376 hectareas de cultivo perdidos y 25458 hectareas de cultivo afectados.</p> <p>Acciones tomadas: El INDECI brindó 99,42 tn de ayuda humanitaria ascendente a S/. 494 227,76 nuevos soles.</p>



2004	HELADAS EN EL SUR DEL PAIS, Dptos. Tacna, Moquegua, Huancavelica, Arequipa, Apurímac, Cusco, Ayacucho y Puno Desde la última semana del mes de junio se registraron por bajas temperaturas, heladas y nevadas. Daños personales: 6024 personas afectadas en Tacna; 14006 personas afectadas en Moquegua; 24751 personas afectadas en Huancavelica; 36475 personas afectadas en Arequipa; 27322 personas afectadas en Apurímac; 50687 personas afectadas en el Cusco, 19081 personas afectadas en Ayacucho; 169130 personas afectadas en Puno. Daños materiales: 76860 auquénidos afectados y 122 auquénidos muertos en Tacna; 73 cc. ee. afectados, 19 has. afectadas y 52 has. perdidas en Moquegua; 20000 has. de cultivo perdidos, 292 has. de cultivo afectados en Huancavelica; 1207 viviendas afectadas, 09 viviendas destruidas, 283 has. cultivo afectados; 379 viviendas afectadas, 42 ccee afectados en Apurímac; 1452 has. cultivo afectadas, 1650 has. cultivo perdidas en el Cusco; 2954 viviendas afectadas, 02 centros educativos en Ayacucho; 3470 vacunos, 72713 ovinos y 78202 auquénidos afectados, 544 vacunos, 19041 ovinos y 14569 auquénidos muertos en Puno.
------	--

2003	EXPLOSION DE POLVORIN EN CUARTEL EN TUMBES, Dpto. Tumbes, Prov. Tumbes, Dist. Tumbes A las 09:50 horas del 23 de Enero de 2003, se registró una explosión en uno de los almacenes del Batallón de Ingeniería N° 1 de la Novena División Blindada del Ejército Peruano, donde se guardaba gran cantidad de pólvora. Daños personales: 07 militares muertos, 15 militares heridos, 53 civiles heridos, 4250 personas afectadas. Daños materiales: 710 viviendas resultaron afectadas en sus estructuras, roturas de vidrios, marcos de ventanas, puertas y otros; 27 centros educativos afectados, 01 centro de salud afectado.
------	---

2003	COLAPSO DE VIVIENDAS EN EL AGUSTINO, Dpto. de Lima, Prov. Lima, Dist. El Agustino Por causas que se desconocen, viviendas que se ubicaban en el Asentamiento humano 9 de octubre, ubicadas en la falda de un cerro, en el Distrito de El Agustino, colapsaron. El colapso originó un enorme hueco de aproximadamente 8 metros de profundidad por 10 metros de diámetro. Este hecho ocurrió el día 23 de Junio del 2003. Daños personales: se ha reportado un total de 358 personas damnificadas. Daños materiales: 05 viviendas destruidas, 06 viviendas afectadas y 38 viviendas en riesgo de colapso.
------	---

2003	SISMO EN MOQUEGUA, Dpto. Moquegua, Prov. Moquegua, Dist. Moquegua Con fecha 26 de Agosto, a horas 16:11, en la ciudad de Moquegua se registró un movimiento sísmico, con las siguientes características: Magnitud: 5.8 grados en la escala de Richter Epicentro: Localizado a 32 Kilómetros al sur oeste de la ciudad de Moquegua Intensidad: VI en la ciudad de Moquegua IV - V en arequipa IV en Torata y Cujajone II - III en la ciudad de Tacna Profundidad: 33 Kilómetros Daños personales: En total (Arequipa, Moquegua y Tacna) :104 personas damnificadas, 67 personas afectadas, 11 personas heridas. Daños materiales: En total (Arequipa, Moquegua y Tacna) : 02 viviendas afectadas y 02 viviendas destruidas.
------	---

2003	INCENDIO EN LOMO DE CORVINA, Dpto. Lima, Prov. Lima, Dist. Villa El Salvador El día jueves 11 de Diciembre a las 17:00 horas, se registró un incendio de grandes proporciones en los Asentamientos Humanos Collasuyo, Mirador de Villa, La Encantada y Paz y Justicia en el Sector La encantada o lomo de Corvina. El área afectada por el incendio abarca aproximadamente 10 manzanas, equivalente a 10 Has. Daños personales: 1250 personas damnificadas (70 niños lactantes y 25 madres gestantes), 02 personas heridas. Daños materiales: 334 viviendas destruidas de material rústico (esteras y maderas).
------	--

2003	EXPLOSION DE FABRICA EXSA, Dpto. Lima, Prov. Lima, Dist. Lurín El día miércoles 17 de Setiembre, a las 09:58 se registró una explosión en la fábrica de explosivos EXSA, por causas que se desconocen, lo que produjo la destrucción parcial de la planta de fabricación de gelatina explosiva. Dicha fábrica se ubica en la antigua carretera Panamericana Sur, kilómetro 38.500, distrito de Lurín. Daños personales: 04 personas fallecidas, 11 personas heridas. Daños materiales: Destrucción parcial de la Planta donde se elaboraba la gelatina explosiva, rotura de techos (material noble, calaminas y canalones), puertas y ventanas. Vidrios y ventanas por efecto de la onda expansiva y esquivadas. Daños en los depósitos y almacenes
------	---



2003	SISMO EN CAPACMARCA, Dpto. Cusco, Prov. Chumbivilcas, Dist. Capacmarca El día 08 de Agosto a horas 09:56, se produce un movimiento sísmico con las siguientes características: Magnitud: 4.6 en la Escala de Richter Epicentro: Localizado a 3 Kilómetros al nor-Oeste de Capacmarca. Intensidad: IV Grados en la Localidad de Capacmarca III - IV Grados en Mara III Grados en Urcos II - III Grados en Cusco Profundidad : 10 Kilómetros Daños personales: En el Cusco: 855 damnificados y 4148 afectados. En Apurímac :55 personas damnificadas, 295 afectados Daños materiales: En el Cusco: 198 viviendas destruidas, 834 viviendas afectadas, 6 centros educativos destruidos, 4 viviendas afectadas, 01 centro de salud destruido, 02 centros de salud afectados. En Apurímac: 11 viviendas destruidas, 268 viviendas afectadas, 01 centro educativo destruido, 02 centros educativos afectados.
------	--

2002	INCENDIO EN DISCOTECA UTOPIA ubicado en el Centro comercial Jokey Plaza - Dpto. Lima, Prov. Lima, Dist. Surco Hora 03:15 del día 20 de Julio del 2002 Daños personales : 29 fallecidos, 44 personas heridas Daños materiales : 01 local afectado Acciones tomadas : Personal de servicio de la Segunda Dirección Regional de Defensa Civil de Lima se trasladó al lugar, pero no pudieron ingresar al interior de la discoteca. Los Bomberos y la PNP se encargaron de las labores de rescate, apagando el fuego a las 05:30 horas. El personal de la Segunda Dirección Regional de DC conjuntamente con los inspectores del Comité Distrital de Defensa Civil de Surco realizaron la evaluación de daños. También participaron la Fiscalía Provincial de Lima, los Bomberos, Seguridad del Estado, Defensa Civil de la Municipalidad de Lima, personal de criminalística y DININCRI.
------	---

2002	HELADAS Y FRIAJE EN EL SUR DEL PAIS, durante la primera semana del mes de Julio del 2002, la sierra central y sur y la selva sur y central del territorio nacional, fueron afectadas por los efectos de una perturbación atmosférica de origen antártico, intensificada con intensas nevadas y granizo. El área afectada por las bajas temperaturas comprende a los departamentos de Apurímac, Arequipa, Ayacucho, Cusco, Huancavelica, Junín, Moquegua, Puno y Tacna. Daños personales : Apurímac : 32 315 personas afectadas, 6 457 personas heridas, 03 personas fallecidas. Arequipa : 20 157 personas afectadas, 06 personas fallecidas. Ayacucho : 4 403 personas afectadas, 01 persona fallecida. Cusco : 31 184 personas afectadas, 11 fallecidos. Huancavelica : 27 075 personas afectadas. Junín : 17 personas fallecidas. Moquegua : 15 628 personas afectadas, 1 074 personas damnificadas, 01 persona fallecida. Puno : 35 802 personas afectadas, 38 personas fallecidas. Tacna : 22 203 personas afectadas, 03 personas fallecidas. Daños materiales : Apurímac : 1 514 viviendas afectadas, 259 viviendas destruidas, 12 134 hectareas de cultivo destruidos. Arequipa : 6 765 viviendas afectadas, 17 viviendas destruidas, 38 centros educativos educativos. Ayacucho : 188 viviendas afectadas, 02 viviendas destruidas, 96 hectareas de cultivo destruidos. Cusco : 167 viviendas afectadas, 9 625 hectareas de cultivo destruidos. Huancavelica : 2 122 viviendas afectadas, 5 248 hectareas de cultivo destruidos. Moquegua : 5 376 viviendas afectadas, 104 viviendas destruidas, 115 hectareas de cultivo destruidos. Puno : 1 281 viviendas afectadas Tacna : 7 401 viviendas afectadas, 402 hectareas de cultivo destruidos Acciones tomadas : El Gobierno declaró el Estado de Emergencia durante 30 días mediante D.S. N° 069-2002. El INDECI proporcionó apoyo logístico a los damnificados. PRONAA abasteció toneladas de alimentos. El Ministerio de Salud realizó acciones para disminuir el incremento de enfermedades. El Ministerio de Transportes y Comunicaciones desplazó maquinarias pesadas a las zonas afectadas e ininterrumpidas por la nieve. El Ministerio de Agricultura evaluó los daños a fin de prestar ayuda a los agricultores y pequeños ganaderos afectados.
------	--

**2002 ATENTADO EN EL POLO, Dpto. Lima, Prov. Lima, Dist. Surco.**

El día 20 de Marzo del 2002, a las 20:50 horas, en la Av. La Encalada y Jr. Santiago Olmedo, se produjo una explosión de coche bomba.

Daños personales : 09 muertos, 25 heridos

Daños materiales : 25 locales afectados, 13 vehículos siniestrados.

Acciones tomadas : Personal de servicio de la Segunda Dirección Regional de Defensa Civil se apersonó al lugar de los hechos, evaluó los daños, coordinó con el CTAR Lima, Serenazgo de Surco, CGBVP, PNP, Oficina de Defensa Civil de la Municipalidad de Lima para atender la emergencia.
Apoyo logístico : 100 sacos terreros.

2001 INUNDACION EN SAN DIEGO, Dpto. Lima, Prov. Lima, Dist. San Martín de Porres

Siendo las 24:25 horas del día Jueves 15 de Marzo del 2001, sorpresivamente el río Chillón se desbordó en forma violenta en el punto de quiebre ubicado a la altura de las Manzanas M y G de la Urbanización San Diego, causando cuantiosos daños materiales.

Daños personales : 1940 personas damnificadas

Daños materiales : 388 viviendas inundadas con lodo, agua y desperdicios diversos. El Centro Educativo N° 2028 quedó inundado. Se produjo pérdida y deterioro total de muebles, artefactos y enseres del hogar. Los muros y columnas de las viviendas fueron afectadas por el ingreso violento de las aguas con lodo, piedras, palas y piedras que acarreaaba en las aguas.

Acciones tomadas : Se instaló el Centro de Operaciones de Emergencias bajo el comando del Alcalde de Lima y autoridades comprometidas como la Policía Nacional del Perú, Cuerpo General de Bomberos, Municipalidad de San Martín, Cruz Roja, PREDES, Ministerio de Salud, ESSALUD, personal de la Segunda Región de Defensa Civil - Lima y del Instituto Nacional de Defensa Civil - INDECI, quienes se encargaron de organizar los equipos y comisiones para la evaluación de los daños, apoyo logístico, reubicación de la población, atención de heridos, entre otros aspectos, a fin de dar tranquilidad a la población damnificada.

2001 TERREMOTO EN EL SUR DEL PAIS, Dpto. Arequipa, Prov. Camaná, Dist. Ocoña.

Siendo las 15:33 horas, del día 23 de Junio, la región sur del País fue sacudida por un violento movimiento sísmico que causó daños en cuatro departamentos: Arequipa, Moquegua, Tacna y Ayacucho. Como consecuencia al sismo se produjo un tsunami en Camaná - Arequipa. El sismo tuvo las siguientes características : Magnitud : 6.9 Escala de Richter , 8.4 Escala Mw

Intensidad : VII Escala Modificada de Mercalli en Arequipa.

VI Escala Modificada de Mercalli en Moquegua.

V Escala Modificada de Mercalli en Tacna.

III Escala modificada de Mercalli en Puno.

IV ó V Escala Modificada de Mercalli en Ayacucho.

II Escala Modificada de Mercalli en Lima

Epicentro : ubicado a 82 km. al Noroeste de la Localidad de Ocoña.
Profundidad : 33 kms.

Daños personales : 219 420 personas damnificadas, 83 personas fallecidas, 2 812 personas heridas.

Daños materiales : 37 576 viviendas afectadas y 22 052 viviendas destruidas.

Costo de daños en Sectores : S/. 1 088 640 041.50, equivalente a \$ 311'000,000.00

Acciones tomadas : Conocido el hecho, el Gobierno Central, el Instituto Nacional de Defensa Civil y el Sistema Nacional de Defensa Civil adoptaron una serie de medidas con la finalidad de socorrer a la población afectada. El INDECI recibe donaciones para los damnificados :
En efectivo : S/. 6 587 225.59 , En especies : S/. 14 601 375 .66 .

2001 INCENDIO EN MESA REDONDA, Dpto. Lima, Prov. Lima, Dist. Cercado de Lima

El día sábado 29 de Diciembre del 2001 a las 19:10 horas se produjo un gigantesco incendio, en el sector comercial denominado Mesa Redonda ubicado entre las avenidas Cuzco y Andahuaylas, producto de la quema de productor pirotécnicos.

Daños personales : 280 personas fallecidas, 187 personas heridas con quemaduras de tercer grado, 180 desaparecidos

Daños materiales : 15 locales comerciales destruidos, 01 vivienda destruida, 15 autos quemados.

Acciones tomadas : Las actividades realizadas por la Segunda Dirección Regional durante la emergencia fueron las siguientes:
Evacuación de víctimas visibles.
Búsqueda por equipos de cadáveres en los siete puntos de la emergencia.
Recuperación de cadáveres y restos de cuerpos con la participación de Bomberos, Fiscalía y DININCRI.
Apuntalamiento de inmuebles con riesgo de colapso para seguridad e ingreso.
Se ejecutaron forados en muros y techos para la extracción de heridos y cadáveres.
Se apoyó en las tareas de remoción de escombros y apertura de locales con personal del Escuadrón de Rescate de la Segunda Región de Defensa Civil.

**2000 HELADAS EN AREQUIPA, Provs. Arequipa, Caylloma, Castilla, Islay, Dist. Chachas, San Antonio de Chuca, Chilcaymarca, Yanque, Pocsi, Chiguata, S. J. de Tarucani, S.J. de Siguas**

En los meses de Mayo, Junio y Julio, se presentaron heladas causando daños.

Daños personales : Se registraron 10 864 personas damnificadas

Acciones tomadas : La Tercera Región de Defensa Civil realizó la evaluación de daños en las zonas para el apoyo logístico correspondiente.

2000 INUNDACIONES EN LORETO, Provs. Maynas, Mariscal R. Castilla, Alto Amazonas, Requena, Loreto, Dist. Puchana, Yaquerana, Iquitos, Pebas, Barranca, Maquia, Tapiche, Soplin, Morona, Urarinas, Punahua, Pastaza, Trompeteros, Emilio San Martín, Manseriche, Fernando Lores.

A lo largo de los meses de Febrero a Agosto se produjeron inundaciones como consecuencia de las lluvias y crecidas de los ríos ubicados en las zonas en mención.

Daños personales : 14 943 personas damnificadas

Daños materiales : 29 505 viviendas afectadas.

Acciones tomadas : Los Comités Provinciales de Defensa Civil realizaron las evaluaciones de daños correspondientes y proporcionaron el apoyo logístico.

1999 TERREMOTO EN CHUSCHI, Dpto. Ayacucho, Prov. Cangallo, Dist. Chuschi.

Con fecha 31 de octubre de 1999 se produce un violento movimiento sísmico en el distrito de Chuschi, con las siguientes características:

Hora : 08.27 horas

Magnitud : IV Escala de Richter

Epicentro : 44 Km. Al Nor Oeste de Huancavelica

Profundidad : 14 Km.

Intensidad : II en Cangallo.

Daños personales : 26 heridos, 2 130 personas damnificadas, 1 608 personas afectadas

Daños materiales : 355 viviendas destruidas, 536 viviendas afectadas, 03 centros educativos afectados.

Acciones tomadas : La Segunda Región de Defensa Civil envió apoyo logístico consistente en : carpas, calaminas, herramientas, frazadas, ropa, cocinas y camas plegables.

1999 DESLIZAMIENTO EN LA PUCARA, Dpto. Cajamarca, Prov. Chota, Dist. Tacabamba

Con fecha 07 de Noviembre, a las 13:30 horas se produjo un deslizamiento catastrófico que causó pérdidas humanas y materiales en los Caseríos de Unión Púcara, Lanchechuco, El verde, Sta. Rosa, Palma, Nuevo Oriente.

Daños personales : 34 personas fallecidas, 234 personas damnificadas.

Daños materiales : 34 viviendas destruidas, 141.75 hectáreas de cultivo perdidos.

Acciones tomadas : Se realizó la evaluación de daños y se proporcionó apoyo logístico. Participaron instituciones como ESSALUD, MINSA, PRONAA, POLCAR, CTAR - CAJAMARCA, PNP, entre otros.

1997 - 1998 FENOMENO EL NIÑO, ocurrido en el Perú sobrepasando los pronósticos conocidos, pues sus efectos alcanzaron una mayor área geográfica, comprendiendo departamentos del norte, centro y sur del país.

Las emergencias producidas en el año 1998 se debieron mayormente a la presencia del Fenómeno El niño que se inició en el mes de Noviembre de 1997 y culminó en el mes de Junio de 1998.

Daños personales : 502 461 personas damnificadas, 1 040 personas heridas, 366 personas fallecidas, 163 personas desaparecidas.

Daños materiales : 740 centros educativos afectados, 216 centros educativos destruidos, 69 centros de salud destruidos, 511 centros de salud afectados, 47 409 viviendas destruidas, 93 691 viviendas afectadas, 74 151 has. de cultivo destruidos, 131 000 has. de cultivo afectadas, aprox. 10540 cabezas de ganado perdidos, 344 puentes destruidos, 944 km.de carreteras destruidos. Costo estimado de pérdida: \$ 1,800'000,000.00

Acciones tomadas : El INDECI, Direcciones Regionales, Comités Provinciales y Distritales , realizaron uno de los mas grandes operativos de apoyo a la población damnificada consistente en apoyo logístico, apoyo técnico, puentes aéreos, reubicación de la población en zonas seguras, construcción de 10 000 módulos, realización de obras de emergencia, asignación de personal médico, movilización de hospitales de campaña, movilización de Brigadistas de Defensa Civil, participación del Ejército, participación de la Policía Nacional del Perú, participación de personal del Ministerio de Salud, participación del Gobierno Central, participación del Cuerpo General de Bomberos Voluntarios del Perú. Así mismo, es necesario mencionar y agradecer la participación de algunas instituciones que con su personal apoyaron y desplegaron recursos logísticos trabajando indemorablemente en la atención de las diversas emergencias tales como ADRA - OFASA, Club de Leones, Club de Madres, Vaso de Leche, entre otras.



1996	TERREMOTO EN NAZCA, Dpto. Ica, Prov. Nazca, Dist. Nazca El día 12 de Noviembre a las 11:59 horas se produce un violento terremoto en el sur del país con las siguientes características. Magnitud : 6.4 en la Escala de Richter Epicentro : 135 km. Al Sur Oeste de Nazca. Intensidad : VIII Grados en Nazca y Palpa V Grados en Ica IV Grados en Camaná III - IV Grados en Moquegua III Grados en Tacna II Grados en la ciudad de Lima Profundidad : 46 Kms. Daños personales : 17 personas fallecidas, 1 591 personas heridas, 94 047 personas damnificadas Daños materiales : 5 346 viviendas destruidas, 12 700 viviendas afectadas, 448 centros educativos (entre afectados y destruidos), 44 centros de salud (entre afectados y destruidos), 29 locales públicos afectados Acciones tomadas : Se instaló el Centro de Operaciones de Emergencia en la misma zona de emergencia en donde se administró y concentró el apoyo técnico y logístico a las diversas localidades afectadas.
1995	TERREMOTO EN PILLPINTO, Dpto. Cusco, Prov. Paruro, Dist. Pillpinto El 01 de Octubre se produce un violento movimiento sísmico con características de terremoto Daños personales : 1 625 damnificados, 01 persona herida por quemaduras Daños materiales : 120 viviendas destruidas, 205 viviendas afectadas, puente de ingreso a la Ciudad deteriorado carretera interrumpida Acos - Pillpinto (06 kms. Aprox.) Algunas calles del Distrito están bloqueadas por derrumbe de viviendas. Energía eléctrica cortada Servicio de agua potable interrumpido. Acciones tomadas : El INDECI y la Región de Defensa Civil brindó apoyo técnico y logístico. El Director de la Cuarta Región de defensa Civil dirigió personalmente la evaluación de los daños y proporcionó apoyo logístico a los damnificados.
1995	ATENTADO EN EL HOTEL MARIA ANGOLA, Dpto. Lima, Prov. Lima, Dist. Miraflores Siendo las 04:20 horas del día 24 de Mayo, se produjo un estallido de un coche bomba en el frente del edificio del hotel "María Angola", ubicado en la cuadra 6 de la Av. La Paz en el Distrito de Miraflores Daños personales : 16 personas damnificadas, 12 personas heridas, 04 personas fallecidas Daños materiales : 84 viviendas afectadas, interrupción y deterioro de los servicios básicos (agua, desagüe y luz)
1994	DESBORDE DEL RIO RIMAC, Dpto. Lima, Prov. Constitucional del Callao, Dist. Callao El día 04 de Marzo se produjo un desborde del río Rimac que inundó a los AA.HH. Nestor Gambetta y Ramon Castilla Daños personales : 10 754 damnificados. Daños materiales : 427 viviendas destruidas, 1 098 viviendas afectadas. Acciones tomadas : Participación de personal del equipo técnico de emergencia del INDECI. Participación de Personal de la SRDC y autoridades del Callao. Se instaló el Centro de Operaciones de Emergencia en el local de la parroquia de Gambetta con la presencia y comando del Presidente de la República. El COE fue administrado por el Párroco de la Parroquia.
1994	DESBORDE DEL RIO CAÑETE, Dpto. Lima, Prov. Cañete, Dist. San Vicente de Cañete El día 22 de Febrero se produjo un desborde del río Cañete, afectando diversos asentamientos humanos de la Ciudad de Cañete. Daños personales : 01 fallecido, 2 515 damnificados. Daños materiales : 125 viviendas destruidas, 378 viviendas afectadas, 500 has. de terreno de cultivo afectadas Acciones tomadas : Se realizó la evaluación de daños.
1994	DESBORDE DEL RIO UCAYALI, Dpto. Ucayali, Prov. Coronel Portillo, Dist. Calleria El 21 de Febrero se produjo el desborde del río Ucayali inundando varias localidades del Departamento de Ucayali. Daños personales : 57 915 personas damnificadas. Daños materiales : 11 583 viviendas afectadas, 18 219 has. de cultivo afectadas. Acciones tomadas : Se proporcionó ayuda a la población damnificada.
1991	TERREMOTO EN EL NOR ORIENTE PERUANO El 04 de Abril, siendo las 23:19 horas se registra un violento movimiento sísmico en la región del Nor-Oriente Peruano, afectando los departamentos de San Martín, Amazonas y La Libertad, registrándose los mayores daños en las ciudades de Rioja y Moyobamba. El sismo tuvo una magnitud de 6.2 grados en la Escala de Richter. Daños personales : San Martín: 36 fallecidos; 359 heridos; 12,379 damnificados. Amazonas: 7,719 damnificados. La Libertad: 1,384 damnificados. Daños materiales : La Libertad: 278 viviendas destruidas



1990	TERREMOTO EN EL NOR ORIENTE PERUANO El 29 de Mayo a las 21:40 horas se produjo un violento sismo de magnitud 5.8 en la Escala de Richter, que sacudió la región Nor Oriental del Perú con mayor incidencia en las Provincias de Rioja y Moyobamba (Dpto. de San Martín) y la Provincia de Rodríguez de Mendoza (Dpto. de Amazonas). Este sismo estuvo acompañado de un gran número de réplicas, que se prolongaron por más de 20 días, causando colapso de numerosas viviendas que había quedado debilitadas. Daños personales : San Martín: 69 fallecidos; 40,340 personas damnificadas. Amazonas: 05 muertos; 6,648 personas damnificadas. Cajamarca: 03 muertos, 676 personas damnificadas. Daños materiales : San Martín: 4,316 viviendas destruidas. Amazonas: 438 viviendas destruidas.
1986	TERREMOTO CUSCO El 05 de Abril a las 15:15 horas se produjo un violento movimiento sísmico con característica de terremoto que causó daños considerables en la ciudad del Cusco y otras localidades aledañas a la ciudad. Sus características fueron: Magnitud: 5.8 E.R. Epicentro: A 20 Km al N. O. de la ciudad del Cusco Intensidad: de IV a VI grados E. M. Daños personales : 27 fallecidos; 85 heridos; 05 desaparecidos; 20 000 damnificados. Daños materiales : 131 viviendas destruidas; 672 viviendas afectadas; 2 141 viviendas con daños leves; 396 viviendas con daños moderados; 15 centros educativos severamente afectados interrumpiéndose temporalmente las clases; 02 Hospitales sufrieron daños, uno de ellos por medida de seguridad fueron evacuados los pacientes; la mayoría de las iglesias sufrieron daños de consideración; los monumentos históricos como el parainfo Universitario y la Catedral fueron afectados así como el museo de la Universidad San Antonio Abad. Las carreteras de acceso a la ciudad también. Acciones tomadas : Se instaló 169 carpas en diferentes lugares estratégicos. Se distribuyó frazadas, alimentos, medicinas y fardos de ropa. En total se distribuyó 100 toneladas de apoyo logístico.
1982 - 1983	FENOMENO EL NIÑO Uno de los desastres de mayor magnitud presentado en el país y considerado como mega desastres fue el Fenómeno El Niño de 1982-1983 que se presentó con torrenciales lluvias en el Norte del país y con sequía en el Sur. Daños personales : 1,267,720 personas damnificadas, 512 personas fallecidas; 1/3 de la población nacional afectada (6 millones de personas). Daños materiales : 209 000 viviendas entre afectadas y destruidas; se sacrificaron 2 millones 600 mil cabezas de ganado, por falta de pasto y forraje; 635,448 hectáreas de cultivo sufrieron daños. El PBI cayó en 12%. Costo de daños : Este fenómeno causó daños por un monto de mil millones de dólares americanos.
1974	TERREMOTO, Dpto. Lima Con fecha 03 de Octubre, siendo las 09:21 horas se produjo en la ciudad de Lima y localidades aledañas un violento sismo, con una duración entre 60 y 90 segundos. Principales ciudades afectadas: Cañete, Mala, Huacho y Lima Daños personales : 78 fallecidos; 2,450 heridos; 44,192 personas damnificadas Daños materiales : 8,687 viviendas destruidas Acciones tomadas : Se proporcionó ayuda a la población damnificada. Costo de Daños : 62 millones de dólares, de los cuales 13 millones corresponde al sector Transporte y Comunicaciones y 10. 5 millones corresponde al Sector Vivienda.
1974	EMBALSE DEL RIO MANTARO, Dpto. Huancavelica, Prov. Acobamba, Dist. Andabamba A las 20:45 horas del 25 de Abril, a consecuencia de las intensas precipitaciones pluviales se produjo el deslizamiento de la Quebrada Ccochacay o Mayunmarca, el material de rocas, tierra, árboles y otros cayó sobre el río Mantaro ubicado en el Km. 56 de la carretera Mejorada-Ayacucho, lo que provocó un gigantesco embalse. Daños personales : 450 personas fallecidas Daños materiales : Terrenos de cultivo destruido en un 60%; puentes y viviendas destruidas; carretera destruida en una longitud de 76 Km. Costo de daños : Las pérdidas han sido estimadas en 20 millones de dólares, al cambio de esa época.
1970	TERREMOTO Y ALUD-ALUVION, Dpto. Ancash El domingo 31 de Mayo, a las 15:23 horas se registró uno de los terremotos más destructores del continente y del siglo. Sucedió frente a la costa central del Norte del Perú. Causó daños en casi todo el departamento de Ancash y muy particularmente en el valle del río Santa y en las ciudades costeras de Chimbote y Casma. También causó daños en los departamentos de Cajamarca, la Libertad, Lambayeque, Lima y Huánuco. Este terremoto ocasionó la caída de un aluvión que sepultó la ciudad de Yungay, causando destrucción y miles de víctimas. Daños personales : 70,000 fallecidos; más de 150,000 heridos; 800,000 personas se quedaron sin hogar. Daños materiales : 60,000 viviendas totalmente destruidas; 140,000 viviendas sufrieron daños severos; 6,730 aulas fueron destruidas; el sistema de irrigación de 110,000 hectáreas quedaron seriamente afectadas. Serios daños causados a la Central Hidroeléctrica de Huallanca. Costo de daños : Se estima en más de 800 millones de dólares americanos de la época.

Fuente : Dirección Nacional de Operaciones - SINPAD - INDECI. Diversas fuentes de información.
Elaboración: Oficina de Estadística y Telemática del INDECI.

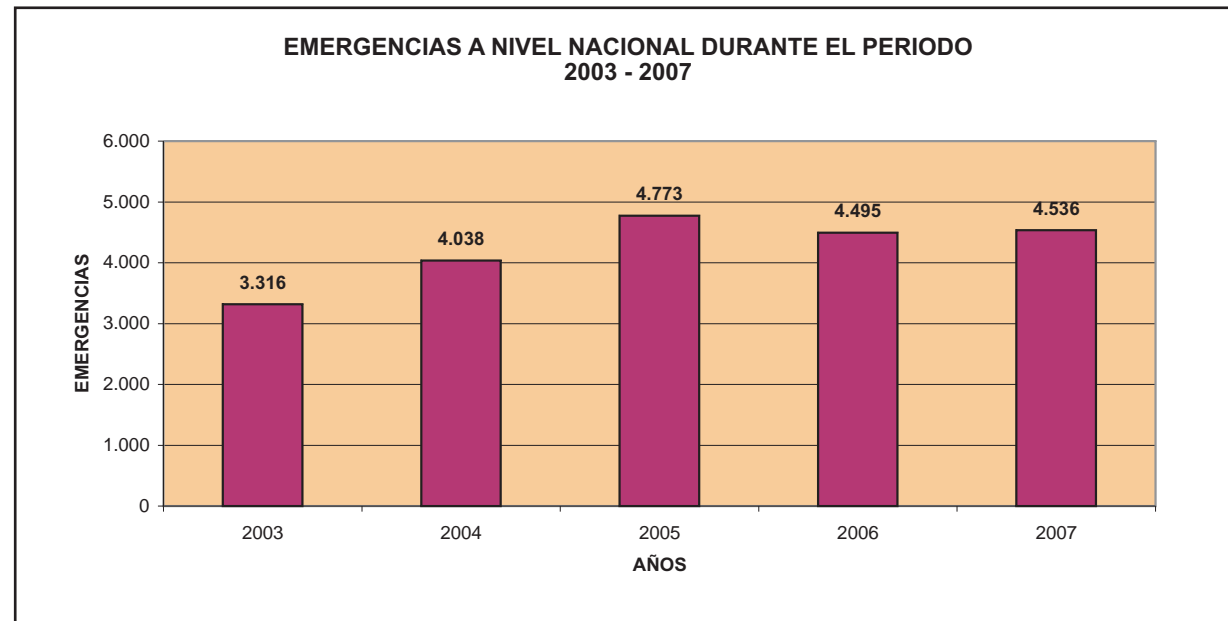


6.2 SERIE CRONOLÓGICA DE EMERGENCIAS SEGÚN AÑOS, DEPARTAMENTO, FENÓMENO Y MES: PERIODO 2003 - 2007

6.2.1 SERIE CRONOLOGICA DE OCURRENCIA DE EMERGENCIAS Y DAÑOS A NIVEL NACIONAL 2003 - 2007

AÑOS	TOTAL EMER	PERSONAS		VIVIENDAS		HAS. CULTIVO				
		FALLEC.	HERIDAS	DESAPAREC.	DAMNIF.	AFECTADAS	AFECTADAS	DESTRUIDAS	AFECTADAS	PERDIDOS
TOTAL	21.158	1.195	3.723	92	711.261	4.702.403	215.491	125.646	590.587	133.121
2003	3.316	213	373	30	62.347	246.159	34.679	8.525	36.688	13.615
2004	4.038	144	284	28	45.947	919.895	31.980	6.108	253.058	90.265
2005	4.773	122	370	17	75.658	876.599	30.198	9.090	192.558	14.804
2006	4.495	88	260	6	31.046	997.337	53.340	5.566	75.973	8.718
2007	4.536	628	2.436	11	496.263	1.662.413	65.294	96.357	32.310	5.719

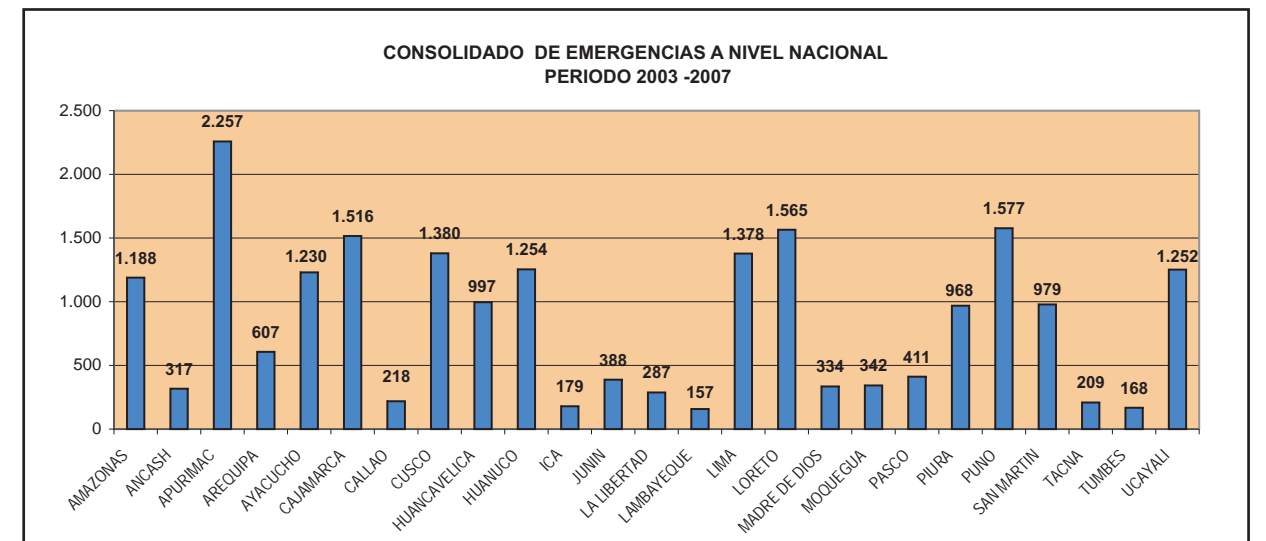
Nota : Cabe indicar que a partir del año 2003, se capta la información a través de un aplicativo web a nivel nacional (SINPAD).
Fuente : Dirección Nacional de Operaciones del INDECI - COEN - SINPAD
Elaboración : Oficina de Estadística y Telemática del INDECI



6.2.2. SERIE CRONOLOGICA DE OCURRENCIA DE EMERGENCIAS A NIVEL NACIONAL SEGÚN DEPARTAMENTO 2003 - 2007

DEPARTAMENTO	TOTAL	AÑOS				
		2003	2004	2005	2006	2007
TOTAL	21.158	3.316	4.038	4.773	4.495	4.536
AMAZONAS	1.188	202	282	294	202	208
ANCASH	317	23	58	60	71	105
APURIMAC	2.257	253	236	562	568	638
AREQUIPA	607	88	114	110	147	148
AYACUCHO	1.230	162	256	448	281	83
CAJAMARCA	1.516	198	259	395	396	268
CALLAO	218	30	54	57	60	17
CUSCO	1.380	226	212	215	296	431
HUANCAVELICA	997	149	265	268	109	206
HUANUCO	1.254	100	146	301	354	353
ICA	179	23	31	49	25	51
JUNIN	388	72	101	76	69	70
LA LIBERTAD	287	31	43	69	74	70
LAMBAYEQUE	157	7	51	17	50	32
LIMA	1.378	243	279	269	318	269
LORETO	1.565	285	369	303	316	292
MADRE DE DIOS	334	166	38	85	19	26
MOQUEGUA	342	49	53	86	66	88
PASCO	411	42	96	9	127	137
PIURA	968	138	212	191	156	271
PUNO	1.577	315	432	256	246	328
SAN MARTIN	979	276	215	278	88	122
TACNA	209	27	48	48	25	61
TUMBES	168	21	29	46	39	33
UCAYALI	1.252	190	159	281	393	229

Nota : Cabe indicar que a partir del año 2003, se capta la información a través de un aplicativo web a nivel nacional (SINPAD).
Fuente : Dirección Nacional de Operaciones del INDECI - COEN - SINPAD
Elaboración : Oficina de Estadística y Telemática del INDECI

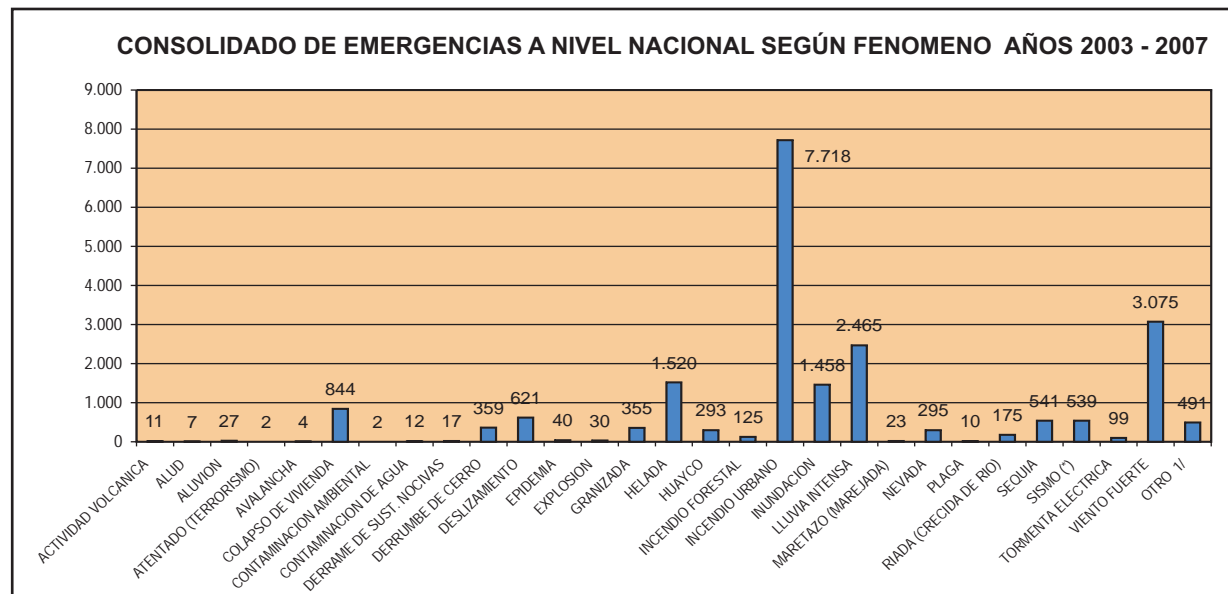




6.2.3 SERIE CRONOLÓGICA DE OCURRENCIA DE EMERGENCIAS A NIVEL NACIONAL SEGÚN TIPO DE FENOMENO 2003 - 2007

FENOMENO	TOTAL	AÑOS				
		2003	2004	2005	2006	2007
TOTAL	21.158	3.316	4.038	4.773	4.495	4.536
ACTIVIDAD VOLCANICA	11		1		8	2
ALUD	7	3	1		1	2
ALUVION	27	2	6	15	4	
ATENTADO (TERRORISMO)	2	1		1		
AVALANCHA	4		1	1	2	
COLAPSO DE VIVIENDA	844	116	153	137	202	236
CONTAMINACION AMBIENTAL	2	2				
CONTAMINACION DE AGUA	12		5	4	1	2
DERRAME DE SUST. NOCIVAS	17	6	5	4	2	
DERRUMBE DE CERRO	359	53	18	61	160	67
DESPLAZAMIENTO	621	138	100	99	158	126
EPIDEMIA	40	2	19	7	6	6
EXPLOSION	30	8	7	4	8	3
GRANIZADA	355	50	41	73	53	138
HELADA	1.520	73	438	296	177	536
HUAYCO	293	69	50	48	73	53
INCENDIO FORESTAL	125	26	6	65	21	7
INCENDIO URBANO	7.718	1.137	1.484	1.962	1.738	1.397
INUNDACION	1.458	470	234	134	348	272
LLUVIA INTENSA	2.465	388	426	391	738	522
MARETAZO (MAREJADA)	23	6	2	2	12	1
NEVADA	295	16	95	162	11	11
PLAGA	10		1	1		8
RIADA (CRECIDA DE RIO)	175	20	20	37	37	61
SEQUIA	541	5	215	224	74	23
SISMO (*)	539	35	11	261	32	200
TORMENTA ELECTRICA	99	11	14	15	34	25
VIENTO FUERTE	3.075	615	595	704	544	617
OTRO 1/	491	64	90	65	51	221

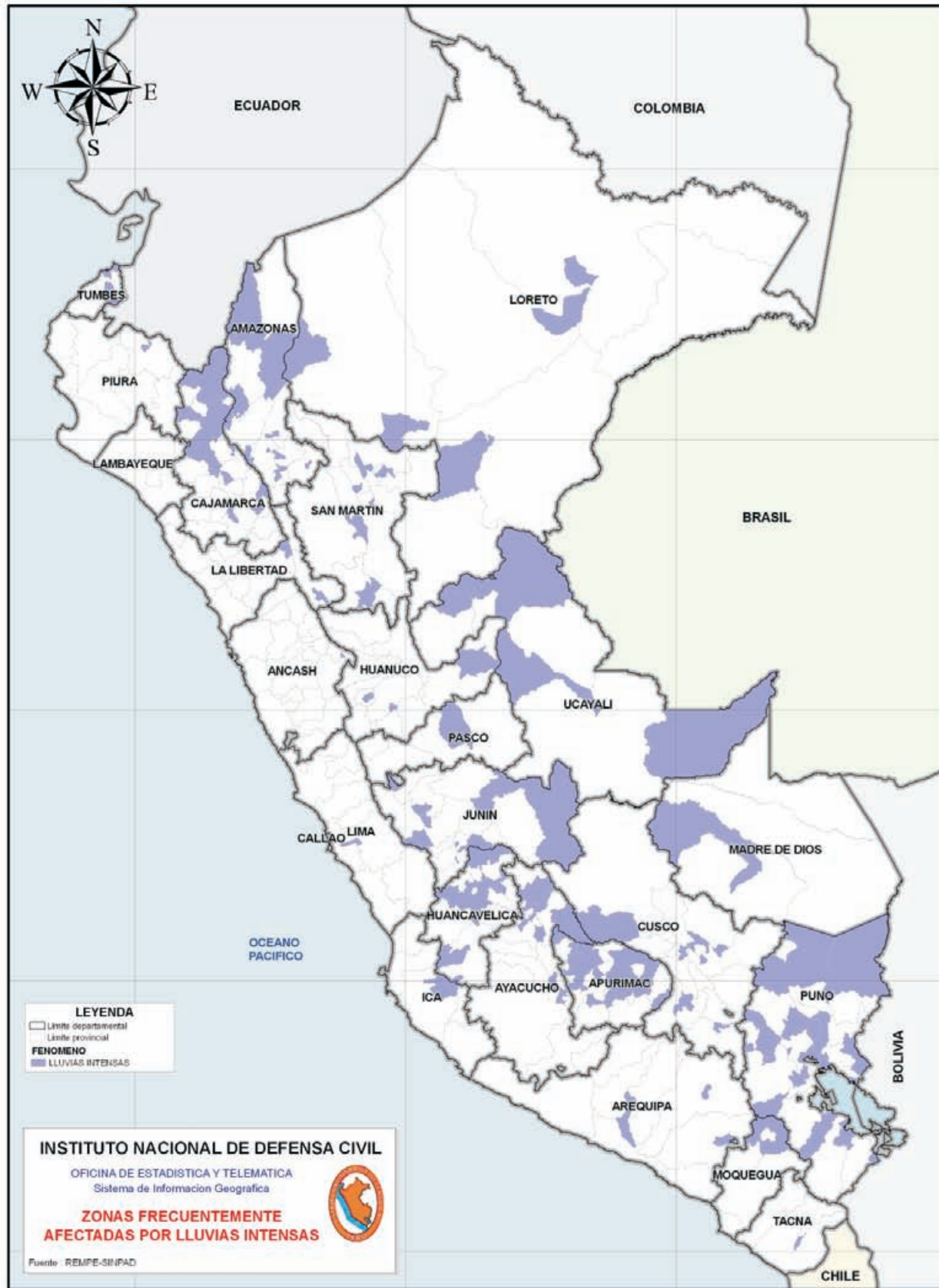
1/ : Incluye erosión ribereña, afloración agua, caída de árbol, caída meteorito, volcadura ómnibus, rotura tubería matriz, etc.
 (*) : Incluye sismos sentidos en otros distritos colindantes con los epicentros de los sismos principales.
 Fuente : Dirección Nacional de Operaciones del INDECI - SINPAD
 Elaboración : Oficina de Estadística y Telemática del INDECI







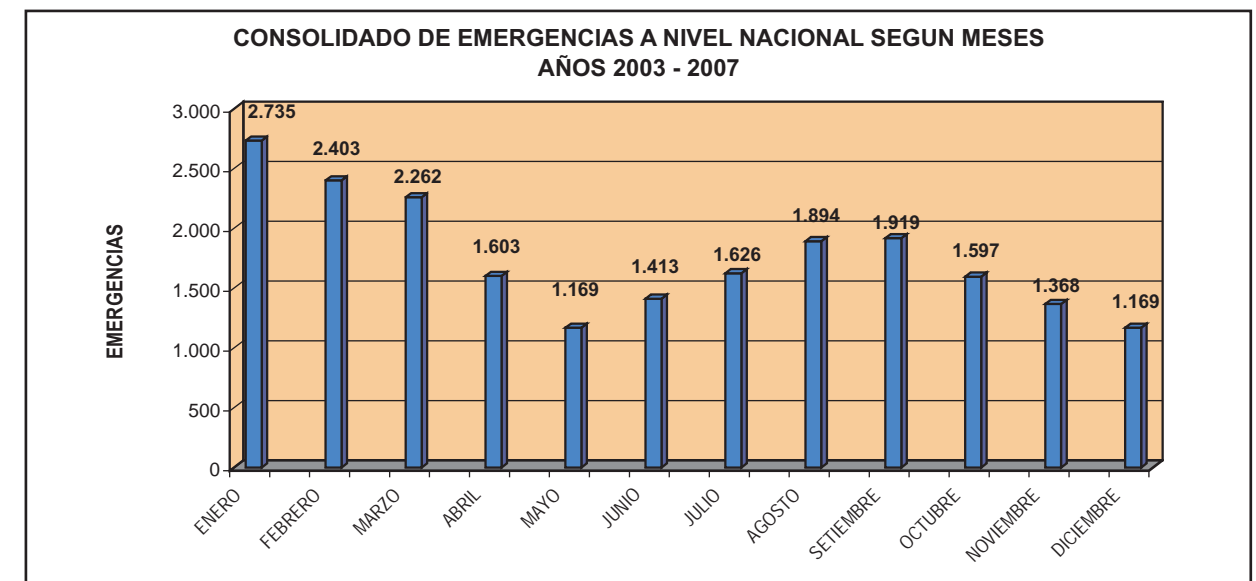




6.2.4 SERIE CRONOLÓGICA DE OCURRENCIA DE EMERGENCIAS A NIVEL NACIONAL SEGÚN MESES 2003 - 2007

MES	TOTAL	AÑOS				
		2003	2004	2005	2006	2007
TOTAL	21.158	3.316	4.038	4.773	4.495	4.536
ENERO	2.735	324	797	552	636	426
FEBRERO	2.403	333	426	428	692	524
MARZO	2.262	442	297	369	612	542
ABRIL	1.603	252	239	339	368	405
MAYO	1.169	188	196	263	266	256
JUNIO	1.413	160	256	352	261	384
JULIO	1.626	269	430	264	329	334
AGOSTO	1.894	306	295	429	317	547
SETIEMBRE	1.919	264	261	710	355	329
OCTUBRE	1.597	292	299	379	331	296
NOVIEMBRE	1.368	250	274	387	183	274
DICIEMBRE	1.169	236	268	301	145	219

Fuente : Dirección Nacional de Operaciones del INDECI - SINPAD
Elaboración : Oficina de Estadística y Telemática del INDECI





6.3 SERIE CRONOLÓGICA DE DAÑOS PERSONALES Y MATERIALES POR EMERGENCIAS SEGÚN TIPO DE FENÓMENO: PERIODO 2003 - 2007

6.3.1 PERSONAS AFECTADAS POR EMERGENCIAS SEGÚN TIPO DE FENOMENO PERIODO 2003 - 2007

FENOMENO	AÑOS					TOTAL PERSONAS AFECTADAS
	2003	2004	2005	2006	2007	
TOTAL	246.159	919.895	876.599	997.337	1.662.413	4.702.403
ACTIVIDAD VOLCANICA				5.279	155	5.434
ALUD	72					72
ALUVION	72	941	909	9		1.931
COLAPSO DE VIVIENDA	544	715	283	3.395	5.645	10.582
CONTAMINAC. AGUA		50	35.076		305	35.431
DERRAME DE SUSTANC. NOCIVAS	2	61	2.097	48		2.208
DERRUMBE DE CERRO	234	231	6.995	9.046	12.784	29.290
DESPLAZAMIENTO	3.728	5.312	6.550	21.450	17.093	54.133
EPIDEMIA		729	397	809	714	2.649
EXPLOSION	4.250	2	20		307	4.579
GRANIZADA	15.981	7.218	31.769	25.668	184.649	265.285
HELADA	25.708	356.804	199.056	96.572	394.708	1.072.848
HUAYCO	2.107	1.538	1.609	69.335	7.236	81.825
INCENDIO FORESTAL	28		3.376	697	74	4.175
INCENDIO URBANO	2.486	4.577	2.760	2.787	2.356	14.966
INUNDACION	118.433	53.370	21.473	115.648	64.535	373.459
LLUVIA INTENSA	29.694	41.003	22.814	177.142	176.577	447.230
MAREJADA (MARETAZO)	1.144	220		13.031		14.395
NEVADA	3.768	104.267	51.152	3.730	28.596	191.513
PLAGA		11.305			359.517	370.822
RIADA (CRECIDA DE RIO)	3.646	1.083	2.246	868	460	8.303
SEQUIA	560	281.556	418.982	436.205	54.578	1.191.881
SISMO (*)	5.132	126	25.241	1.616	235.783	267.898
TORMENTA ELECTRICA	66	145	82	508	132	933
VIENTO FUERTE	25.432	42.025	19.562	8.167	26.866	122.052
OTRO 1/	3.072	6.617	24.150	5.327	89.343	128.509

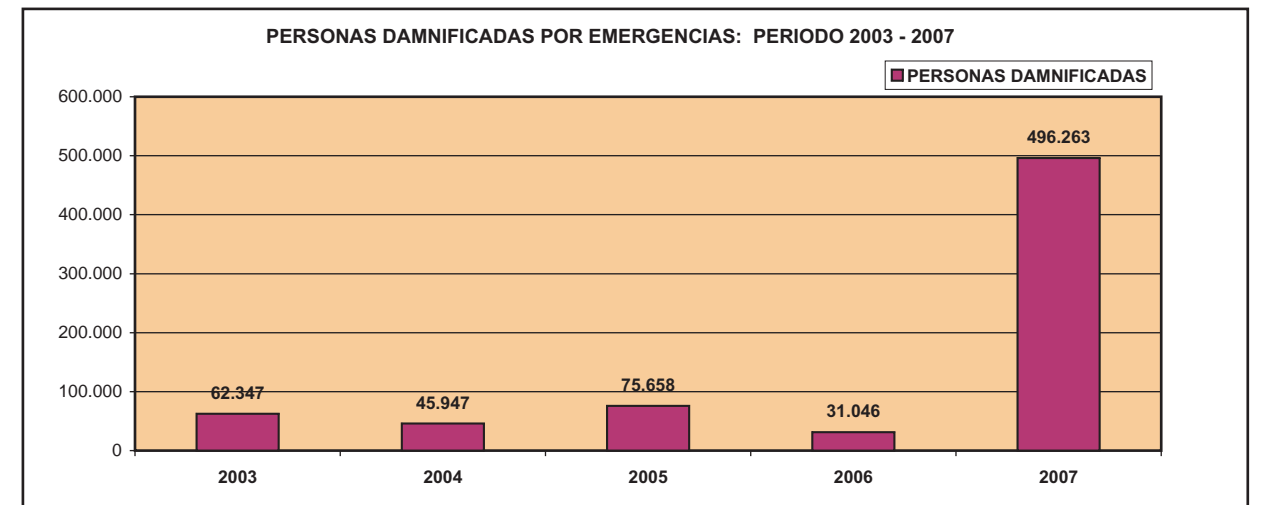
1/ : Incluye erosión ribereña, afloración agua, caída de árbol, caída meteorito, volcadura ómnibus, rotura tubería matriz, etc.
 (*) : Incluye sismos sentidos en otros distritos colindantes con los epicentros de los sismos principales.
 Fuente : Dirección Nacional de Operaciones del INDECI - SINPAD
 Elaboración : Oficina de Estadística y Telemática del INDECI



6.3.2 PERSONAS DAMNIFICADAS POR EMERGENCIAS SEGÚN TIPO DE FENÓMENO PERIODO 2003 - 2007

FENOMENO	AÑOS					TOTAL PERSONAS DAMNIFICADAS
	2003	2004	2005	2006	2007	
TOTAL	62.347	45.947	75.658	31.046	496.263	711.261
ALUVION	4	216	226	12	75	533
COLAPSO DE VIVIENDA	742	843	1.006	975	1.743	5.309
CONTAMINAC. AIRE						0
DERRAME SUSTANC. NOCIV.				15		15
DERRUMBE DE CERRO	594	128	454	851	184	2.211
DESPLAZAMIENTO	1.844	1.495	3.779	1.267	1.468	9.853
EXPLOSION		12	19	42	128	201
GRANIZADA	4.728	547	178	118	327	5.898
HELADA	25	161	142	1.568	34.418	36.314
HUAYCO	822	268	520	908	3.302	5.820
INCENDIO FORESTAL	330		1.426	72	327	2.155
INCENDIO URBANO	8.435	9.295	12.432	10.851	9.140	50.153
INUNDACION	29.433	8.041	2.448	6.328	4.517	50.767
LLUVIA INTENSA	7.273	3.507	3.491	4.068	2.364	20.703
MAREJADA (MARETAZO)				71		71
NEVADA	395	225	80			700
RIADA (CRECIDA DE RIO)	1.719	1.822	298	640	75	4.554
SEQUIA		13.995	26.173		2.375	42.543
SISMO (*)	1.335	288	18.514	366	416.218	436.721
TORMENTA ELECTRICA	61	67	68	116	152	464
VIENTO FUERTE	4.041	4.207	3.732	1.896	6.314	20.190
OTRO 1/	566	830	672	882	13.136	16.086

1/ : Incluye erosión ribereña, afloración agua, caída de árbol, caída meteorito, volcadura ómnibus, rotura tubería matriz, etc.
 (*) : Incluye sismos sentidos en otros distritos colindantes con los epicentros de los sismos principales.
 Fuente : Dirección Nacional de Operaciones del INDECI - SINPAD
 Elaboración : Oficina de Estadística y Telemática del INDECI

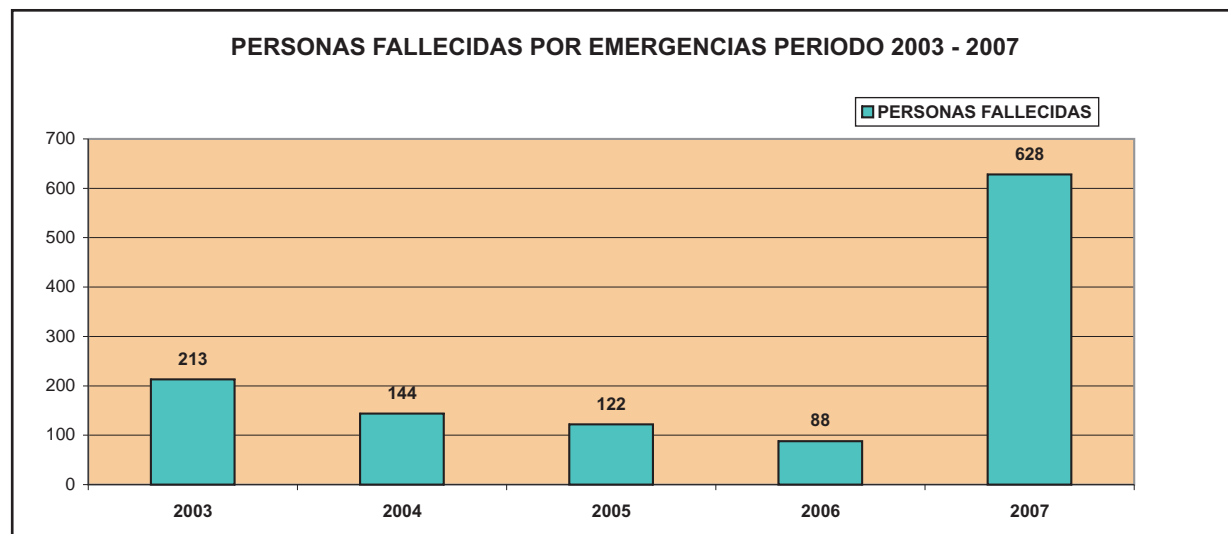




6.3.3 PERSONAS FALLECIDAS POR EMERGENCIAS SEGÚN TIPO DE FENÓMENO PERIODO 2003 - 2007

FENOMENO	AÑOS					TOTAL PERSONAS FALLECIDAS
	2003	2004	2005	2006	2007	
TOTAL	213	144	122	88	628	1.195
ACTIVIDAD VOLCANICA						0
ALUD	7					7
ALUVION		5	2	3		10
COLAPSO DE VIVIENDA	7	3	4	7	8	29
CONTAMINAC. AGUA		3				3
DERRAME DE SUSTANC. NOCIVAS		6				6
DERRUMBE DE CERRO	15	1	6	7	8	37
DESPLAZAMIENTO	18		9	1	2	30
EPIDEMIA			10	2	2	14
EXPLOSION	19	9	6	4		38
GRANIZADA	4		3		1	8
HELADA	1	7	1		8	17
HUAYCO	1	10	2	3	9	25
INCENDIO FORESTAL	2	6	2			10
INCENDIO URBANO	48	52	44	25	14	183
INUNDACION	24	7	2	9	4	46
LLUVIA INTENSA	12	3	4	19		38
MAREJADA (MARETAZO)						0
NEVADA	2	1				3
PLAGA		9				9
RIADA (CRECIDA DE RIO)				2		2
SEQUIA						0
SISMO (*)	2		4	1	524	531
TORMENTA ELECTRICA	2	1	10	1	4	18
VIENTO FUERTE	3	14	4			21
OTRO 1/	46	7	9	4	44	110

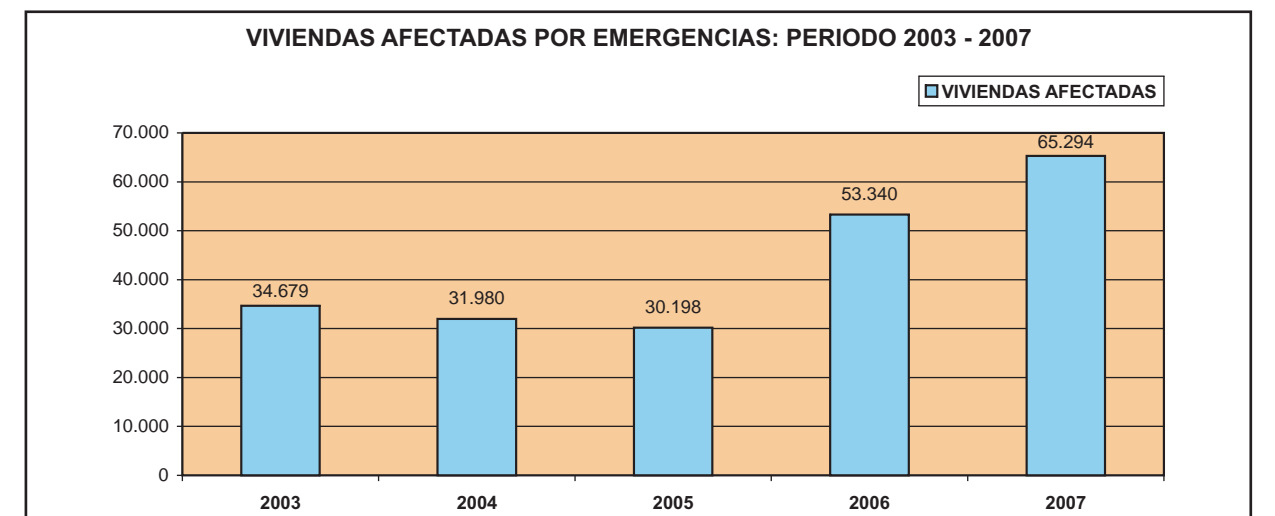
1/ : Incluye erosión ribereña, afloración agua, caída de árbol, caída meteorito, volcadura ómnibus, rotura tubería matriz, etc.
 (*) : Incluye sismos sentidos en otros distritos colindantes con los epicentros de los sismos principales.
 Fuente : Dirección Nacional de Operaciones del INDECI - SINPAD
 Elaboración : Oficina de Estadística y Telemática del INDECI



6.3.4 VIVIENDAS AFECTADAS POR EMERGENCIAS SEGÚN TIPO DE FENÓMENO PERIODO 2003 - 2007

FENOMENO	AÑOS					TOTAL VIVIENDAS AFECTADAS
	2003	2004	2005	2006	2007	
TOTAL	34.679	31.980	30.198	53.340	65.294	215.491
ALUD				6		6
ALUVION	12	203	43	2		260
COLAPSO DE VIVIENDA	127	176	51	222	708	1.284
DERRUMBE DE CERRO	278	17	34	79	29	437
DESPLAZAMIENTO	624	1.000	591	266	474	2.955
EPIDEMIA		38				38
EXPLOSION	710	2	4	3	1	720
GRANIZADA	2.063	620	532	468	559	4.242
HELADA	478	3.939	5.247	347	2.506	12.517
HUAYCO	406	134	250	293	712	1.795
INCENDIO FORESTAL			17	2		19
INCENDIO URBANO	509	884	517	436	384	2.730
INUNDACION	17.928	8.847	2.572	12.501	8.308	50.156
LLUVIA INTENSA	3.643	6.213	3.187	33.090	6.865	52.998
MAREJADA (MARETAZO)	63	46	18	230		357
NEVADA	486	583	5.384	142	929	7.524
RIADA (CRECIDA DE RIO)	448	216	267	160	30	1.121
SEQUIA			78	2.499		2.577
SISMO (*)	1.308	54	6.630	382	41.210	49.584
TORMENTA ELECTRICA	20	21	23	24	23	111
VIENTO FUERTE	5.024	8.602	3.775	1.530	2.419	21.350
OTRO 1/	552	385	978	658	137	2.710

1/ : Incluye erosión ribereña, afloración agua, caída de árbol, caída meteorito, volcadura ómnibus, rotura tubería matriz, etc.
 (*) : Incluye sismos sentidos en otros distritos colindantes con los epicentros de los sismos principales.
 Fuente : Dirección Nacional de Operaciones del INDECI - SINPAD
 Elaboración : Oficina de Estadística y Telemática del INDECI

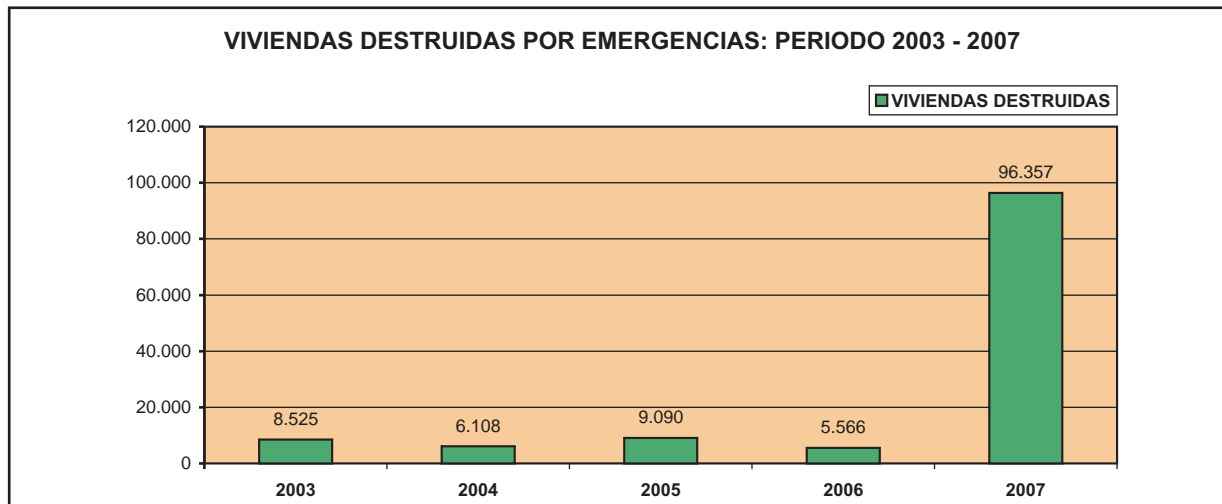




6.3.5 VIVIENDAS DESTRUIDAS POR EMERGENCIAS SEGÚN TIPO DE FENOMENO PERIODO 2003 - 2007

FENOMENO	AÑOS					TOTAL VIVIENDAS DESTRUIDAS
	2003	2004	2005	2006	2007	
TOTAL	8.525	6.108	9.090	5.566	96.357	125.646
ACTIVIDAD VOLCANICA						0
ALUD						0
ALUVION		50	38	3	14	105
COLAPSO DE VIVIENDA	133	156	197	184	674	1.344
CONTAMINAC. AGUA						0
DERRAME DE SUSTANC. NOCIVAS				3		3
DERRUMBE DE CERRO	52	29	77	170	39	367
DESGLIZAMIENTO	284	378	656	235	296	1.849
EPIDEMIA						0
EXPLOSION		2		9	32	43
GRANIZADA	96	106	30	22	86	340
HELADA	52	22	11	1	103	189
HUAYCO	161	52	106	55	474	848
INCENDIO FORESTAL	53	1	195	14	4	267
INCENDIO URBANO	1.667	1.692	2.300	1.999	1.751	9.409
INUNDACION	3.757	1.560	471	1.315	848	7.951
LLUVIA INTENSA	1.057	597	575	744	402	3.375
MAREJADA (MARETAZO)				10		10
NEVADA	38	42	17			97
RIADA (CRECIDA DE RIO)	117	477	58	157	14	823
SISMO (*)	293	59	3.555	210	89.683	93.800
TORRENTE ELECTRICA	7	9	10	26	25	77
VIENTO FUERTE	674	702	673	290	820	3.159
OTRO 1/	84	174	121	119	1.092	1.590

1/ : Incluye erosión ribereña, afloración agua, caída de árbol, caída meteorito, volcadura ómnibus, rotura tubería matriz, etc.
 (*) : Incluye sismos sentidos en otros distritos colindantes con los epicentros de los sismos principales.
 Fuente : Dirección Nacional de Operaciones del INDECI - SINPAD
 Elaboración : Oficina de Estadística y Telemática del INDECI

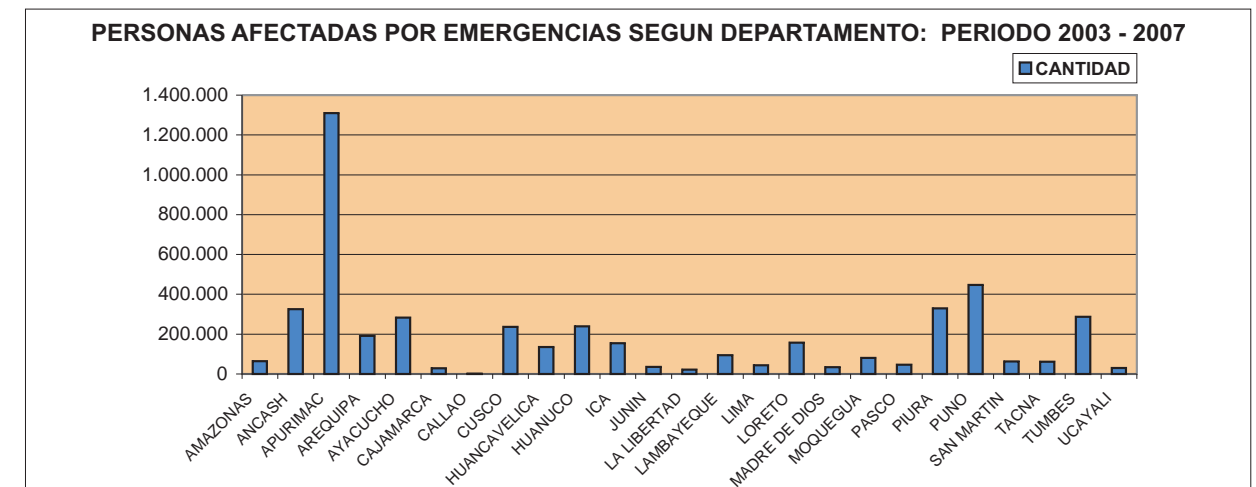


6.4 SERIE CRONOLÓGICA DE DAÑOS PERSONALES Y MATERIALES POR EMERGENCIAS SEGÚN DEPARTAMENTO: PERIODO 2003 - 2007

6.4.1 PERSONAS AFECTADAS POR EMERGENCIAS SEGÚN DEPARTAMENTO PERIODO 2003 - 2007

DEPARTAMENTO	AÑOS					TOTAL PERSONAS AFECTADAS
	2003	2004	2005	2006	2007	
TOTAL	246.159	919.895	876.599	997.337	1.662.413	4.702.403
AMAZONAS	4.380	16.035	30.026	8.969	5.045	64.455
ANCASH	624	551	19.854	301.517	2.208	324.754
APURIMAC	6.324	85.977	250.894	72.420	893.825	1.309.440
AREQUIPA	12.913	58.855	25.513	28.788	65.644	191.713
AYACUCHO	5.311	69.261	55.237	139.356	14.449	283.614
CAJAMARCA	2.358	3.459	8.119	5.547	8.691	28.174
CALLAO	122	337	49	221		729
CUSCO	20.714	65.068	48.125	9.889	92.481	236.277
HUANCAVELICA	4.959	40.717	38.658	8.894	42.628	135.856
HUANUCO	1.096	16.613	18.880	105.808	97.049	239.446
ICA	521	457	6.419	2.287	145.288	154.972
JUNIN	3.445	7.963	11.346	3.456	9.730	35.940
LA LIBERTAD	1.834	444	4.628	5.931	8.799	21.636
LAMBAYEQUE	21	37.685	6.908	46.384	2.909	93.907
LIMA	865	594	2.281	338	39.421	43.499
LORETO	30.391	42.789	8.677	38.776	37.061	157.694
MADRE DE DIOS	26.974	1.048	4.751	1.140	207	34.120
MOQUEGUA	7.620	20.245	17.719	11.491	23.226	80.301
PASCO	421	22.987	175	341	22.934	46.858
PIURA	1.464	123.285	128.296	56.668	19.902	329.615
PUNO	78.662	182.518	43.372	39.186	103.825	447.563
SAN MARTIN	12.693	1.850	25.265	6.804	16.565	63.177
TACNA	3.743	23.285	26.064	1.014	7.476	61.582
TUMBES	4.991	93.864	93.654	93.418	889	286.816
UCAYALI	13.713	4.008	1.689	8.694	2.161	30.265

Fuente : Dirección Nacional de Operaciones del INDECI - SINPAD
 Elaboración : Oficina de Estadística y Telemática del INDECI

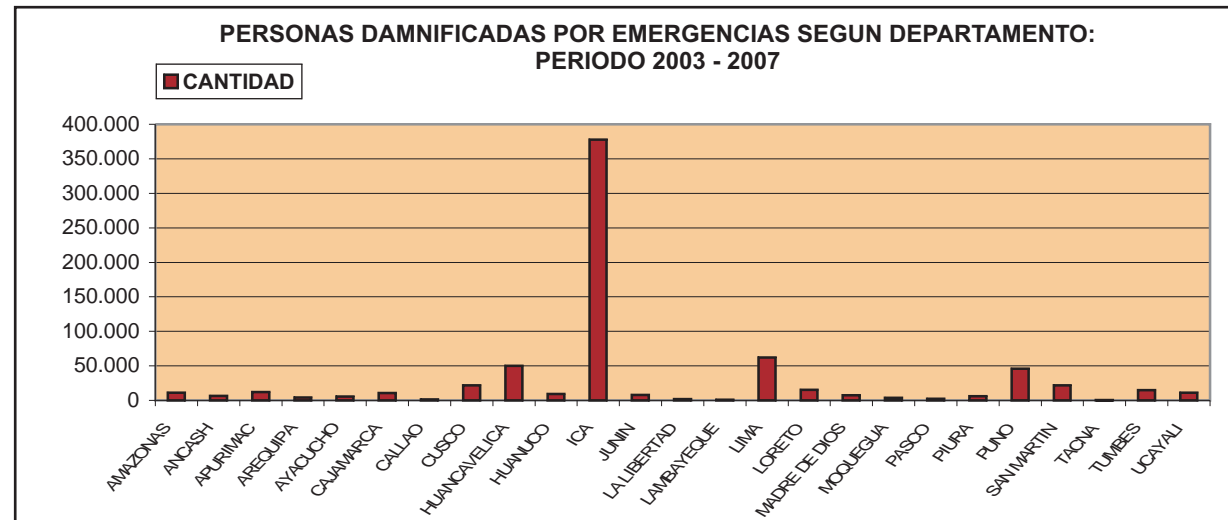




6.4.2 PERSONAS DAMNIFICADAS POR EMERGENCIAS SEGÚN DEPARTAMENTO PERIODO 2003 - 2007

DEPARTAMENTO	AÑOS					TOTAL PERSONAS DAMNIFICADAS
	2003	2004	2005	2006	2007	
TOTAL	62.347	45.947	75.658	31.046	496.263	711.261
AMAZONAS	1.241	1.849	5.737	1.269	1.161	11.257
ANCASH	305	493	4.834	380	491	6.503
APURIMAC	2.876	1.061	2.817	1.315	3.815	11.884
AREQUIPA	1.318	860	132	108	1.823	4.241
AYACUCHO	1.071	445	2.711	1.132	262	5.621
CAJAMARCA	2.130	1.285	5.082	1.315	732	10.544
CALLAO	161	295	312	433	89	1.290
CUSCO	4.760	1.338	1.579	2.221	11.697	21.595
HUANCAVELICA	1.075	1.443	938	1.796	44.733	49.985
HUANUCO	513	977	1.826	4.024	1.969	9.309
ICA	137	54	21.974	412	355.332	377.909
JUNIN	2.029	1.102	638	961	3.267	7.997
LA LIBERTAD	228	100	475	555	526	1.884
LAMBAYEQUE	238	12	41	519	101	911
LIMA	2.307	932	1.069	1.681	56.027	62.016
LORETO	2.002	3.313	4.272	2.939	2.590	15.116
MADRE DE DIOS	6.294	208	295	447	134	7.378
MOQUEGUA	149	61	3.145	397	179	3.931
PASCO	319	433	61	557	724	2.094
PIURA	725	1.291	763	1.312	1.733	5.824
PUNO	26.243	9.607	2.923	1.902	5.335	46.010
SAN MARTIN	4.316	2.314	11.773	1.553	1.865	21.821
TACNA	283	33	88	75	20	499
TUMBES	70	14.012	68	542	49	14.741
UCAYALI	1.557	2.429	2.105	3.201	1.609	10.901

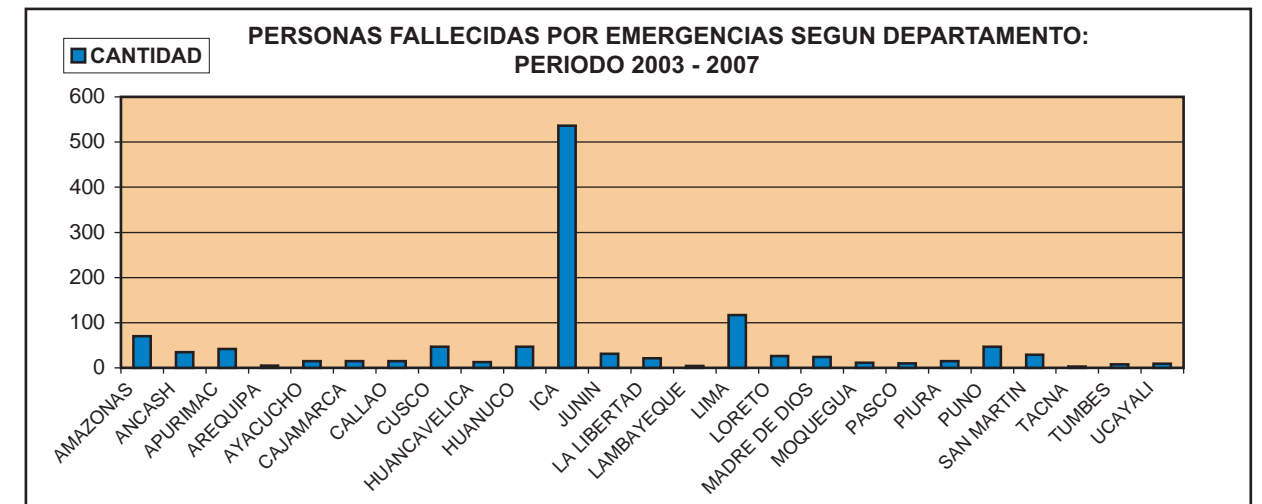
Fuente : Dirección Nacional de Operaciones del INDECI - SINPAD
Elaboración : Oficina de Estadística y Telemática del INDECI



6.4.3 PERSONAS FALLECIDAS POR EMERGENCIAS SEGÚN DEPARTAMENTO PERIODO 2003 - 2007

DEPARTAMENTO	AÑOS					TOTAL PERSONAS FALLECIDAS
	2003	2004	2005	2006	2007	
TOTAL	213	144	122	88	628	1.195
AMAZONAS	2	8	16	5	39	70
ANCASH	12	13	9	1		35
APURIMAC	11	7	10	4	10	42
AREQUIPA			4		1	5
AYACUCHO	4	4	4	3		15
CAJAMARCA	3	2	8	2		15
CALLAO		12		3		15
CUSCO	28	12	4	2	1	47
HUANCAVELICA	1	1	2	6	3	13
HUANUCO	34	4	4	5		47
ICA	4	1	5	1	525	536
JUNIN	1	12	2	3	13	31
LA LIBERTAD	8	1	2	7	3	21
LAMBAYEQUE			1	1	2	4
LIMA	32	26	19	20	20	117
LORETO	5	10	8	2	1	26
MADRE DE DIOS	10	1	5	8		24
MOQUEGUA	3	6	2			11
PASCO				7	3	10
PIURA	9	1	1	1	3	15
PUNO	26	13	6		2	47
SAN MARTIN	12	5	9	1	2	29
TACNA		2		1		3
TUMBES	7			1		8
UCAYALI	1	3	1	4		9

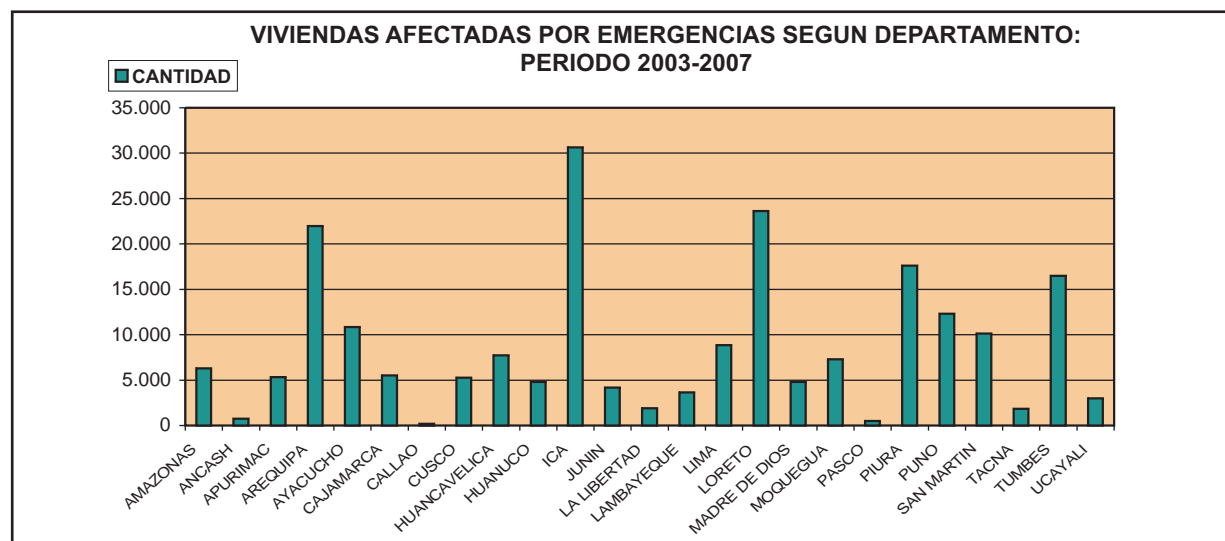
Fuente : Dirección Nacional de Operaciones del INDECI - SINPAD
Elaboración : Oficina de Estadística y Telemática del INDECI





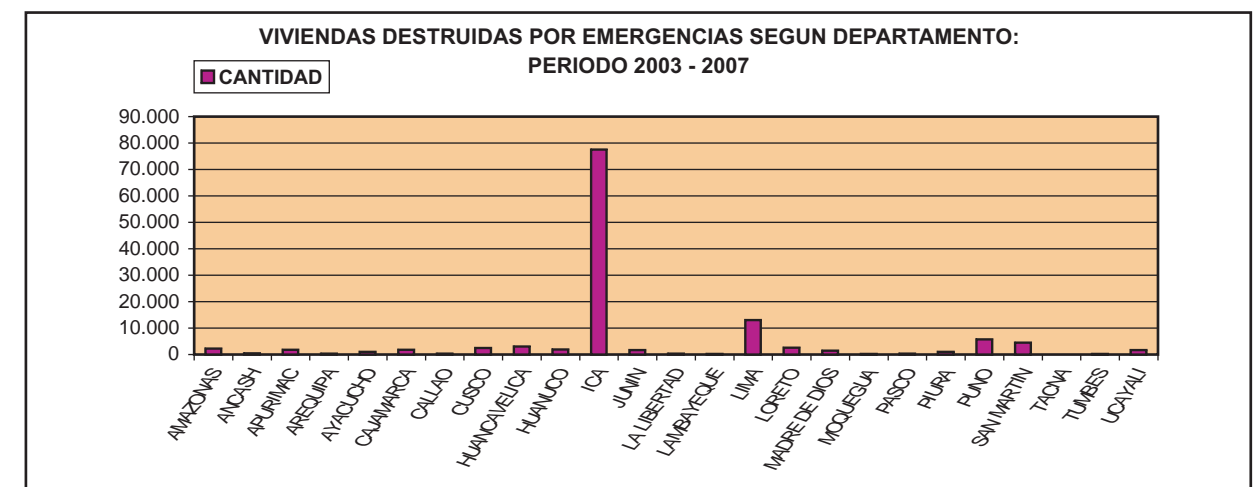
6.4.4 VIVIENDAS AFECTADAS POR EMERGENCIAS SEGÚN DEPARTAMENTO PERIODO 2003 - 2007

DEPARTAMENTO	AÑOS					TOTAL VIVIENDAS AFECTADAS
	2003	2004	2005	2006	2007	
TOTAL	34.679	31.980	30.198	53.340	65.294	215.491
AMAZONAS	599	1.837	2.698	617	558	6.309
ANCASH	125	67	135	79	344	750
APURIMAC	1.226	897	963	882	1.376	5.344
AREQUIPA	2.103	2.719	1.745	11.885	3.505	21.957
AYACUCHO	799	4.646	4.722	147	529	10.843
CAJAMARCA	495	671	1.636	989	1.711	5.502
CALLAO	28	70	12	86	1	197
CUSCO	2.949	671	432	1.022	182	5.256
HUANCAVELICA	697	1.562	890	290	4.283	7.722
HUANUCO	288	793	351	2.772	586	4.790
ICA	136	43	347	770	29.328	30.624
JUNIN	942	770	377	705	1.370	4.164
LA LIBERTAD	296	82	405	1.053	51	1.887
LAMBAYEQUE	5	403	367	2.869	16	3.660
LIMA	256	144	141	105	8.203	8.849
LORETO	4.993	7.372	359	5.688	5.226	23.638
MADRE DE DIOS	4.448	166	150	31	10	4.805
MOQUEGUA	193	261	3.474	1.606	1.768	7.302
PASCO	68	73	61	163	144	509
PIURA	369	5.810	5.441	4.185	1.790	17.595
PUNO	8.658	1.778	659	466	760	12.321
SAN MARTIN	2.420	462	3.813	1.085	2.345	10.125
TACNA	36	3	717	180	897	1.833
TUMBES	839	303	89	15.226	45	16.502
UCAYALI	1.711	377	214	439	266	3.007



6.4.5 VIVIENDAS DESTRUIDAS POR EMERGENCIAS SEGÚN DEPARTAMENTO PERIODO 2003 - 2007

DEPARTAMENTO	AÑOS					TOTAL VIVIENDAS DESTRUIDAS
	2003	2004	2005	2006	2007	
TOTAL	8.525	6.108	9.090	5.566	96.357	125.646
AMAZONAS	236	346	1.173	238	209	2.202
ANCASH	71	98	71	83	97	420
APURIMAC	486	279	534	236	255	1.790
AREQUIPA	136	103	25	16	43	323
AYACUCHO	259	88	516	118	51	1.032
CAJAMARCA	265	225	944	212	110	1.756
CALLAO	26	68	76	93	21	284
CUSCO	895	256	277	377	681	2.486
HUANCAVELICA	164	230	172	126	2.309	3.001
HUANUCO	79	176	313	971	361	1.900
ICA	8	12	25	214	77.217	77.476
JUNIN	401	227	121	140	754	1.643
LA LIBERTAD	33	19	126	116	99	393
LAMBAYEQUE	40	3	6	177	20	246
LIMA	475	198	220	322	11.768	12.983
LORETO	335	591	625	499	481	2.531
MADRE DE DIOS	1.190	45	68	107	30	1.440
MOQUEGUA	32	13	158	23	35	261
PASCO	37	81	8	39	152	317
PIURA	165	178	187	241	243	1.014
PUNO	2.058	2.050	509	284	803	5.704
SAN MARTIN	831	456	2.544	286	365	4.482
TACNA	3	6	17	13	5	44
TUMBES	16	4	15	135	11	181
UCAYALI	284	356	360	500	237	1.737

Fuente : Dirección Nacional de Operaciones del INDECI - SINPAD
Elaboración : Oficina de Estadística y Telemática del INDECI

COMPENDIO ESTADÍSTICO DE PREVENCIÓN
Y ATENCIÓN DE DESASTRES 2007



ACCIONES DE DEFENSA CIVIL
DEL SINADECI



VII. ACCIONES DE DEFENSA CIVIL DEL SINADECI

El capítulo Acciones de Defensa Civil contiene las actividades en materia de defensa civil realizadas por los componentes del Sistema Nacional de Defensa Civil-SINADECI, ya sea en la preparación, el impacto del desastre, la rehabilitación y la reconstrucción, etapa en la cual tienen valiosa participación. Entre los componentes del SINADECI tenemos a los Sectores que conforman el gobierno, los organismos no gubernamentales-ONGs y los miembros del Consejo Científico y Tecnológico, quienes son los principales actores que han tenido participación activa durante el año 2007 en las emergencias principalmente en las zonas andinas por las heladas y friaje, eventos que están causando daños a las poblaciones especialmente a la agricultura y ganadería, así como también en el desastre por el sismo del 15 de agosto del 2007.

RESUMEN

En relación a la participación de los sectores, durante el año 2007 participaron activamente en las diversas Acciones de Defensa Civil 14 sectores con una inversión que asciende a 394 millones 935 mil 371 nuevos soles, teniendo la mayor participación financiera el Ministerio de Trabajo y Promoción del Empleo con 84 millones 68 mil 222 nuevos soles, que equivale al 21,28% del total general, seguidos del Ministerio de Transportes y Comunicaciones con 82 millones 403 mil 422 nuevos soles con un 20,86% del total, luego el Ministerio de la Mujer y Desarrollo Social con 72 millones 746 mil 643 nuevos soles con el 18,42%. Se realiza la participación del Instituto Nacional de Estadística e Informática – INEI en realizar en tiempo record el Censo de los damnificados a raíz del Sismo del 15 de agosto de 2007.

En relación a los organismos no gubernamentales – ONGs, también han tenido una participación activa ya que ha llevado ayuda humanitaria a la población afectada en aquellos lugares mas alejados brindando de esta manera tranquilidad a los damnificados. Durante el presente año 11 ONGs nos han reportado su participación en Acciones de Defensa Civil, principalmente con ayuda humanitaria a la población afectada por desastres, 5 de ellas precisaron el monto de la inversión haciendo un total de 5 millones 135 mil 054 nuevos soles beneficiando a 528 mil 145 personas; de igual manera 6 de las ONGs, precisaron los montos de ayuda en Proyectos y capacitaciones, llegando a un total de 23 millones 916 mil 733 nuevos soles, aspectos que contribuyen al fortalecimiento del Sistema de Defensa Civil. Se debe precisar que ITDG invirtió la suma más alta con un monto de 2 millones 698 mil 559 nuevos soles con el 52,55% del total reportado por las ONGs, seguidos de la Cruz Roja Alemana con una inversión de un millón de nuevos soles que representa el 19,47% del total. Existen otras ONGs que habiendo realizado Acciones de Defensa Civil, no han reportado los montos financieros invertidos, pero se valora su participación activa, principalmente en el tema de Heladas y del Sismo del 15 de Agosto 2007.



7.1 SECTORES

7.1.1 ACCIONES DE DEFENSA CIVIL DEL SECTOR AGRICULTURA

ACCIONES DE PREVENCIÓN
El Ministerio de Agricultura desde el año 1,999, puso en marcha en forma ininterrumpida el Programa de Encauzamiento de ríos y Protección de Estructura de Captación – PERPEC, orientado fundamentalmente a reducir el riesgo de pérdida tanto de la superficie agrícola aledaña a los cauces del río, así como de los cultivos instalados en ellas, situación que es ocasionada por las inundaciones y los desbordes de los cursos de agua.
La participación de la Intendencia de Recursos Hídricos – IRH del Instituto Nacional de Recursos Hídricos – INRENA, en el PERPEC, se aboca a la coordinación, supervisión y monitoreo de las obras, así como la asistencia Técnica y normativa de las Direcciones Regionales Agrarias, como entes ejecutores de las obras.
La IRH del INRENA, de acuerdo a lo indicado en el Manual de Procedimientos, ha impartido las pautas y los lineamientos técnicos a nivel nacional y efectuando la supervisión de las 35 obras programadas en el año 2007, así como la supervisión de las obras de mejoramiento de infraestructura de riego. La fuente de financiamiento para la ejecución de las obras y la supervisión provienen de los recursos ordinarios del MINAG.

ACCIONES DE ATENCIÓN DEL SISMO DEL 15 DE AGOSTO 2007
EN LA INFRAESTRUCTURA DE RIEGO DE USO AGROPECUARIO
Luego de ocurrido el sismo del 15 de agosto 2007, el Ministerio de Agricultura, a través de INRENA y las demás OPD (Organismos Públicos Descentralizados), en coordinación con las DRA (Direcciones Regionales Agrarias) de Ica y Lima realizaron las verificaciones y evaluaciones del sistema de riego y drenaje de los valles, con la finalidad de determinar la situación de continuidad y funcionalidad del riego.
Como resultado de la evaluación realizada se identificaron canales, drenes y estructuras de captación y derivación que requerían urgente atención por su estado de deterioro. Se contó con maquinaria pesada (retroexcavadoras) del MINAG y la del Gobierno Regional de Ica, con la participación de la Junta de Usuarios y de agricultores individuales, la valorización de la inversión efectuada en esta etapa se estimó en S/. 250,150.00 Nuevos soles, de los cuales la Junta de Usuario aportaron S/. 59,525.00 Nuevos soles y el MINAG la cantidad de S/. 190,625.00 Nuevos soles.
Las acciones en esta etapa consistió en las siguientes labores: Reforzamiento de la caja de los canales y drenes principales Refacciones de los muros laterales del canal principal la Achirana en Ica. Refacción de los paños de canal dañados Refacciones de las bocatomas en el valle de Ica. Rehabilitación de drenes, sifones y alcantarillas en el valle de Cañete. Rehabilitación de canales de riego de las partes altas de los valles.
Los trabajos de rehabilitación se realizaron con la finalidad de reforzar la infraestructura de riego y drenaje afectada por el sismo y disponer oportunamente la seguridad de funcionamiento durante el periodo de lluvias o avenidas, donde el riego es a demanda libre o toma libre.
También se realizó la evaluación a la infraestructura de riego en el departamento de Huancavelica, remitiendo la información a la DRA Huancavelica, PRONAMACHS e INADE, para su atención.
OTRAS ACCIONES REALIZADAS POR EL INRENA
Se brindó apoyo para el traslado de heridos a los centros de Salud. Se apoyó en la identificación de los pozos tubulares para el servicio de agua a la población Identificación de zonas para la acumulación de escombros con las maquinarias del MINAG, y realizar la limpieza de escombros Se priorizaron las maquinarias del MINAG disponibles en Chíncha y Pisco a las zonas principales de urgente atención.

CUADRO DE EJECUCIÓN PRESUPUESTAL CON RECURSOS ORDINARIOS DEL PERPEC AÑO 2007

SUBPROGRAMAS	TOTAL (S/.)
TOTAL GENERAL	21'335,395
- IRRIGACIÓN PROGRAMA DE INVERSIÓN	15'834,956
I- PROGRAMA DE INVERSIÓN PERPEC 2007	14'034,044
- Rehabilitación, Mejoramiento y Defensa Ribereñas	10'879,491
- Mejoramiento y Reparación de Maquinaria y Seguros	2'481,072
- Capacitación y Sensibilización	82,000
- Gestión de Proyectos, Supervisión, Control, Seguimiento, Monitoreo y Informe.	591,481
II- PROGRAMA DE REHABILITACIÓN DE INFRAESTRUCTURA DE RIEGO - CANALES	1'800,912
- Rehabilitación y Mejoramiento de Infraestructura de Riego	1'800,912
REHABILITACIÓN Y RECONSTRUCCIÓN DE INFRAESTRUCTURA HIDRAULICA, CULMINACIÓN – LIQUIDACIÓN DE PROYECTOS	5'500,439
- Rehabilitación de Infraestructura de Riego afectada por el Sismo	3'768,040
- Rehabilitación y Reconstrucción Fenómeno del Niño	1'732,399

Fuente: Instituto Nacional de Recursos Naturales – INRENA
Elaboración: Oficina de Estadística y Telemática - INDECI



7.1.2 ACCIONES DE DEFENSA CIVIL DEL SECTOR COMERCIO EXTERIOR Y TURISMO

- A) Donaciones Recepcionadas por MINCETUR, de las Empresas Privadas para los damnificados del Sismo del 15 de Agosto del 2007.

ESPECIES	PESO (Kg)
TOTAL	26.524
Alimentos	15.451
Abrigo	3.960
Medicina	1.239
Equipo médico	60
Techo	5.560
Utensilios	255

- B) Gastos realizados por MINCETUR, con recursos Ordinarios por el Sismo del 15 de Agosto de 2007

Nº	CONCEPTO	FECHA	CANTIDAD	PRECIO (S/.)
TOTAL				20.844
1	Bidones de agua	23-ago-07	20	284
2	Productos alimenticios	23-ago-07		5.810
3	Megáfonos	21-ago-07	2	473
4	Suero	16-ago-07	264	1.019
5	Suero	16-ago-07	732	2.782
6	Productos alimenticios	16-ago-07		2.666
7	Agua mineral	16-ago-07		3.450
8	Servicio de transporte a Cañete	16-ago-07		3.400
9	Servicio de transporte al Callao	03-ago-07		960

- C) Se formó 02 grupos voluntarios de ayuda, para recepcionar y dar ayuda en el ordenamiento de Donaciones en el Estadio Nacional en coordinación con Defensa Civil y repartir los víveres a los damnificados en la ciudad de Cañete, conformados por 70 personas y 50 personas respectivamente.

7.1.3 ACCIONES DE DEFENSA CIVIL DEL SECTOR DEFENSA

7.1.3.1 ACCIONES DE DEFENSA CIVIL REALIZADAS POR EL EJÉRCITO DEL PERÚ ANTE EL SISMO DEL 15 DE AGOSTO DE 2007

ACTIVIDADES	RESULTADOS
Acciones en atención del Friaje del Sur	Acopio de 22.5 TM. de donaciones
Acciones en atención al Terremoto del 15 de agosto 2007	
Atención de 65 TM de donaciones	1,739 cajas de ropa y 1,778 cajas de alimentos
Traslado de donaciones proporcionadas por el Ejército, Instituciones Estatales y Privadas	272 TM de donaciones
Movilización de equipos mecánicos	10 unidades de equipos mecánicos
Restauración de vías	Habilitación de vaden en el puente Huamani sector Pisco Reparación de la Panamericana en el sector Hawai –Km. 188 a 202
Atenciones Hospitalarias	Traslado y atención médica a personal evacuado al Hospital Militar Central y Hospitales Militares Regionales.
Seguridad a la Población	Sub zonas: Cañete, Chíncha, Pisco, Ica, Corredor de la Sierra y Yauyos
RECURSOS UTILIZADOS	S/. 7,646,480.00



7.1.3.2 ACCIONES DE DEFENSA CIVIL REALIZADAS POR LA FUERZA AEREA DEL PERÚ DURANTE EL AÑO 2007

PREVENCIÓN

ACTIVIDADES	FECHA
Participación del Oficial de Meteorología en el Consejo Consultivo Científico Regional para causas de comportamiento climatológico en la Región Piura	Una vez al mes
Reunión de coordinación de simulacro de sismo Gobierno Regional de Piura.	2 y 25 de Mayo
Participación en el Taller de Capacitación para Autoridades integrantes del Comité de Defensa Civil	8 y 9 de Mayo
Participación en Simulacro de Defensa Civil en la Región Piura, Comité de Defensa Civil	9 y 10 de Agosto
Reunión de Coordinación para actualizar el Plan de Emergencia en la Municipalidad Provincial de Piura	29 de Agosto
Reunión de Comunicaciones del Comité Regional de Defensa Civil	18 de Septiembre
Reunión de Trabajo presentación del Plan de Movilización para Defensa Civil Gobierno Regional de Piura	25 de Septiembre

VUELOS DEL GRUPO AEREO Nº 3 DEPARTAMENTO DE HUÁNUCO – TINGO MARÍA

DETALLE DE LAS OPERACIONES	TIEMPO TOTAL DE VUELO	COSTO TOTAL POR AERONAVE (S/.)	INSTITUCIÓN QUE AUTORIZA
TOTAL	23.10	50,382.58	
HELICÓPTERO B -212, N° de Matrícula 691	12.9	30,301.84	INDECI
HELICÓPTERO MI - 17, N° de Matrícula 628	10.2	20,080.70	INDECI

OPERACIONES AEREAS EN APOYO AL INDECI DE ICA – PISCO

DETALLE DE LAS OPERACIONES	TIEMPO TOTAL DE VUELO	COSTO TOTAL POR AERONAVE (S/.)	INSTITUCIÓN QUE AUTORIZA
TOTAL	55.4	120,890.46	INDECI
HELICÓPTERO MI - 8MTV, N° de Matrícula 602	12.4	33,726.51	INDECI
HELICÓPTERO B -212, N° de Matrícula 690	15.3	30,121.11	INDECI
HELICÓPTERO B -212, N° de Matrícula 605	8.0	15,749.60	INDECI
HELICÓPTERO B -412, N° de Matrícula 629	13.1	25,789.97	INDECI
HELICÓPTERO MI - 17, N° de Matrícula 628	6.6	15,503.27	INDECI



VUELOS DEL GRUPO AEREO Nº 8 APOYO AL INDECI EN EMERGENCIAS NACIONALES E INTERNACIONALES

DETALLE DE LAS OPERACIONES	TIEMPO TOTAL DE VUELO	COSTO TOTAL POR AERONAVE (S/.)	INSTITUCIÓN QUE AUTORIZA / FINANCIAMIENTO
TOTAL	204.7	2,965,087	
Apoyo al INDECI en Emergencias Nacionales e Internacionales	15.3	183,166	Convenio de Cooperación Interinstitucional
Apoyo Emergencia Nacional por el Sismo del 15/08/08	122.7	2,215,006	Sin Fuente de Financiamiento
L - 100 - 20	25.7	528,082.89	Sin Fuente de Financiamiento
ESCUADRON AEREO 331	20.2	11,244.80	Plan de Entrenamiento del Comando de Operaciones de la FAP
ESCUADRON AEREO 334	20.8	27,587.00	Plan de Entrenamiento del Comando de Operaciones de la FAP

ATENCIÓN DE EMERGENCIA
GRUPO AEREO Nº 51 localidad de Pisco

ACCIONES EN LA EMERGENCIA
16/08/07
Se Estableció la zona de atención (nido de heridos), a fin de evacuar el triaje de la población que requería Aeroevacuación, en apoyo al Plan de Evacuación Aeromédica. La indicada atención fue organizada en turnos que cubrieron las 24 horas continuas, por espacios de 7 días y en turnos de alerta por 24 horas.
Recepción de la Brigada Boliviana de rescate, compuesta por (17) efectivos (02) oficiales y (15) voluntarios. Ala indicada Comisión se le facilitó las instalaciones del EMAS 16 para su alojamiento.
Recepción de (7) oficiales y (186) TT.SS.OO. de la Marina de Guerra del Perú (MGP), a quienes se les facilitó el área del jardín frente a las instalaciones del EMAS16 para la instalación de sus tiendas de campaña.
Recepción a la comitiva del Presidente de la República, Ministro de Defensa, Presidente del CC. FF. AA - y el Alto Mando de las FF.AA. y Policía Nacional
Recepción a la 18ava Brigada Blindada del E.P., con (163) efectivos, a quienes se les facilitó las instalaciones del comedor de TT.SS.OO. PATRA su alojamiento.
Recepción a la Primera Brigada de Fuerzas Especiales del Ejército Peruano, con (257) efectivos, a quienes se les facilitó las instalaciones del comedor de Tropa para su alojamiento.
Recepción a la comisión del Servicio de Comunicaciones (SECOM), la misma que estuvo conformada por seis (06) especialistas en comunicaciones
Recepción a la 1ra Brigada médica del Hospital Central de la FAP (HOSPI) con (26) veintiséis especialistas en Evacuaciones Aeromédicas, quienes atendieron las emergencias en las instalaciones del Hospital de Campaña, aperturado por esta Unidad.
Se verificó en coordinación con personal de CORPAC, la operatividad de la pista de aterrizaje, luces y radio ayuda, encontrándose todas en óptimo estado de operación.



ACCIONES EN LA EMERGENCIA
16/08/07
Con personal de la unidad, a las 02:30 horas se formó una cuadrilla de rescate, constituida por tres (03) Oficiales y veintiocho (28) avioneros, los cuales apoyaron en la tarea de rescate de heridos, recuperación de cadáveres y remoción de escombros en la iglesia de San Clemente
A las 03:30 horas, se inició el puente aéreo con la llegada de la aeronave - AN -32B FAP-325, el cual transportó colchones y frazadas.
Aproximadamente, a las 05:30 horas se desplegó hacia la ciudad de Pisco un total de setentaiocho (78) efectivos del GRU51, a fin de brindar seguridad en la ciudad y evitar que se sigan produciendo actos de vandalismo.
Se organizó equipos de recepción y descarga de la ayuda proveniente por vía aérea, a fin de que esta labor se realice en forma ininterrumpida durante las 24 horas.
Se puso a disposición del SINADECI el hangar N° 1 y N° 2, a fin de que sirva como almacén para la ayuda humanitaria.
En previsión al alto flujo de aeronaves en la rampa militar, se asignó frecuencias alternas para la torre militar y para la rampa militar, a fin de extremar las medidas de seguridad en las operaciones aéreas.
17/08/07
Se coordinó el almacenaje de doscientas (200) vacunas antitetánicas en el Departamento de Sanidad en previsión a cualquier emergencia.
Reunión de coordinación con el representante de la DGCA, a fin de que se brinden las facilidades en lo referente al tráfico aéreo, para la operación de las aeronaves militares y civiles que venían transportando la ayuda humanitaria en apoyo a la misión del SINADECI.
Se efectuó coordinaciones con el representante del DGCA, a fin de que se facilite la maquinaria necesaria para la descarga de las aeronaves de gran tonelaje, lo cual fue atendido en forma inmediata con el personal de operadores de la misma.
La Unidad dispuso el envío de un operador de comunicaciones a la ciudad de Ica, con un equipo HF portátil, a fin de establecer comunicación tierra aire con los Helicópteros de Rescate, encargados del traslado de heridos hacia el GRUS1, como parte del Plan de Evacuación Aeromédica.
Se brindó facilidades para la realización de las reuniones del Comando Conjunto de las Fuerzas Armadas y entidades Públicas en el Puesto Comando de esta Unidad.
18/08/07
Recepción a las Comisiones que arribaron al GRU51 en apoyo a la Misión del SINADECI, blindándoseles alojamiento y racionamiento de acuerdo a sus requerimientos.
Se recibió a un efectivo de cincuenta (50) avioneros del Grupo de Operaciones Terrestres (GRUOT), a la indicada comisión se les facilitó el alojamiento en el ESBAS19.
Arribo de la 2da Brigada médica del HOSPI con veinticuatro (24) especialistas en Evacuaciones Aeromédicas, quienes atendieron las emergencias en las instalaciones del Auditorio.
Se brindó facilidades al personal de telefónica para la instalación de una micro-celda, a fin de optimizar la comunicación de los equipos celulares en la ciudad de Pisco.
Se proporcionó apoyo psicológico al personal de familiares FAP y pobladores del Distrito de San Andrés, quienes se encontraban albergados en la Unidad, controlándose los niveles de pánico y stress producto de la magnitud del movimiento sísmico.
20/08/07
Se almacenó dos mil seiscientos (2,600) raciones de campaña, en el Departamento de Abastecimientos de esta Unidad, los cuales fueron repartidas diariamente entre el personal de la Unidad y el personal que apoyó a la Misión del SINADECI.
Se recibió a la comisión de la Dirección de Sanidad (DISAN), quienes evaluaron la parte sanitaria y de prevención de epidemias.



ACCIONES EN LA EMERGENCIA
22/08/07
Se recibió a trescientos veinte (320) jóvenes universitarios, para el armado de casas prefabricadas, a quienes se les facilitó el área del estadio de la Unidad en calidad de área de campamento.
Se recibió a la 3ra Brigada médica del HOSPI con veintiséis (26) especialistas en Evacuaciones Aeromédicas, quienes atendieron las emergencias en las instalaciones del Auditorio.
Se recibió del Servicio de Abastecimiento Técnico (SEBAT), un (01) montacarga de seis (06) Toneladas de capacidad, con el fin de apoyar la carga y descarga de material pesado, dos (92) equipos para la iluminación de la línea de vuelos.
03/09/07
Arribo de Brigada de fumigación del Servicio de Sanidad (SESAN) con cinco (05) efectivos.
Alojamiento en la Unidad, a la Organización "Un Techo para Chile", quienes trajeron dos vehículos de transporte pesado procedentes de Santiago de Chile, con módulos de madera para los damnificados de Pisco.
10/09/07
Arribo de dos (02) Comisiones de la DISAN, conformada por diez (10) efectivos (02) Oficiales y (08) civiles, especialista en psicología, quienes desarrollaron el programa de apoyo en el Hospital de Campaña.
En coordinación con el GRUP6 y GRUP7, se recibió dos (02) equipos de iluminación, los mismos que fueron utilizados en el mejoramiento de la luminosidad en la rampa militar.
12/09/07
Se efectuaron hasta la fecha un total de 4418 evacuaciones.

Fuente: Fuerza Aérea Peruana – FAP
Elaboración: Oficina de Estadística y Telemática - INDECI

7.1.4 ACCIONES DE DEFENSA CIVIL DEL SECTOR EDUCACIÓN

7.1.4.1 ACCIONES DE PREVENCIÓN DE DESASTRES 2007 REALIZADAS POR LA DIRECCIÓN NACIONAL DE EDUCACIÓN COMUNITARIA Y AMBIENTAL DEL MINISTERIO DE EDUCACIÓN

LINEAS DE TRABAJO	ACCIONES	MONTO PRESUPUESTAL S/.	
	TOTAL	32.000	
NORMATIVAS	- Emisión de Directiva Nacional de Acciones de Gestión del Riesgo en el Sistema Educativo RD N° 078-2007-ED.	3.000	Gastos en servicios no personales
	- Emisión de Normas para la implementación de los simulacros en el marco de la educación en gestión de riesgos R.M. N° 425 2007-ED.	3.000	Gastos en servicios no personales
	- R.M. N° 425-2007-ED. Se estableció la realización de un simulacro nacional el día 4 de octubre del 2007 en todo el sistema educativo.	3.000	Gastos en servicios no personales
SIMULACROS	- Participación de 12,000 II EE en los Simulacros Nacionales	5.000	Gastos en Supervisión y monitoreo
MATERIALES DE SENSIBILIZACIÓN DE LA PREVENCIÓN DE DESASTRES	- Impresión de 5,000 afiches para el simulacro del 4 de octubre del 2007 y 10,000 afiches de sensibilización en prevención de desastres.	13.000	Gastos en Diseño e impresión
SUPERVISIÓN Y MONITOREO DE LA EDUCACIÓN EN PREVENCIÓN DE DESASTRES	- Acciones de supervisión y monitoreo de la educación en gestión del riesgo y prevención de desastres en 05 regiones del país DRE y UGEL.	5.000	Gastos en viáticos y pasajes de especialistas

Fuente: Ministerio de Educación
Elaboración: Oficina de Estadística y Telemática - INDECI



7.1.4.2 PLAN DE APOYO SOCIOEMOCIONAL A LAS COMUNIDADES EDUCATIVAS AFECTADAS POR EL SISMO DEL 15 DE AGOSTO 2007, DESARROLLADO POR LA DIRECCIÓN DE TUTORÍA Y ORIENTACIÓN EDUCATIVA

POBLACIÓN BENEFICIADA CON EL APOYO SOCIO-EMOCIONAL Y PEDAGÓGICO DEL 23 DE AGOSTO AL 10 DE NOVIEMBRE 2007

LUGARES	DIRECTORES DOCENTES	ESPS.	PPFF	NIÑOS / NIÑAS	IIEE
TOTAL	2426	80	1089	549	149
ICA	635	10	210	18	31
CHINCHA	693	24	167	181	46
CAÑETE	303	14	500	150	08
PISCO	522	22*	-	-	30
YAUAYOS	204	02	200	160	12
HUAYTA RA	09	-	-	-	09
CASTROVIRREYNA	60	08	12	40	13

*Incluye personal administrativo de la UGEL
Fuente: Ministerio de Educación
Elaboración: Oficina de Estadística y Telemática - INDECI

7.1.4.3 ENTREGA DE MATERIAL EDUCATIVO A UGEL DE LAS ZONAS AFECTADAS POR EL SISMO

MATERIAL EDUCATIVO	CAÑETE	CHINCHA	PISCO	ICA	YAUAYOS	CASTROVIRREYNA	HUAYTARÁ
1. CD Material para jornadas de capacitación en prevención del abuso sexual – Campaña de sensibilización y Promoción del Buen Trato	161	161	161	161	161	161	161
2. Cassette de audio: Universalización de la Matrícula Oportuna (UMO)	116	116	116	116	116	116	116
3. CD con materiales educativos de la DITOE digitalizados	67	67	67	67	67	67	67



7.1.4.4 OTRAS ACTIVIDADES REALIZADAS POR EL MINISTERIO DE EDUCACION POR EFECTO DEL SISMO DEL 15 DE AGOSTO 2007

Entrega de 12,000 mochilas con útiles escolares y 200 paquetes con materiales de escritorio para docentes de las zonas de Pisco y Chincha llevado a cabo en la localidad de Chincha el día 14 de noviembre 2007
Adopción de Escuelas afectadas por el Terremoto del 15 de agosto, Se adoptaron cuatro escuelas de Educación Inicial y Primaria, las cuales impartieron capacitación a los docentes y entrega de útiles escolares.
Entrega de 12,000 paquetes de kits escolares a Instituciones Educativas de Chincha e Ica. Los paquetes de útiles escolares compuestos por tres cuadernos grandes, plumones, lapiceros, reglas, donados por instituciones como: Consultora Llorente y Cuenca, Iglesia de Jesucristo de los Últimos Días, IE Alma Mater, IE Bruning, IE Hosanna.
Entrega de ayuda humanitaria a Instituciones Educativas, la Dirección de Tutoría y Orientación Educativa participó en la organización y desarrollo del evento "Festival de Navidad, los niños primero", el mismo que benefició a 6,000 niños del distrito de Villa Túpac Amaru de la Provincia de Pisco.

7.1.4.5 ACCIONES CIVICAS PARA ATENCION DE INFRAESTRUCTURA EDUCATIVA AFECTADA POR EL SISMO REALIZADO POR LA OFICINA NACIONAL DE INFRAESTRUCTURA EDUCATIVA

Nº	CONCEPTO	META	MONTO (S/.)
TOTAL GENERAL			22.844.151
I. AULAS PREFABRICADAS			
1	Traslado e instalación de aulas prefabricadas donación Mexicana	- 27 Aulas	463.848
2	Traslado e instalación de aulas prefabricadas UNESCO	- 76 Aulas	356.267
3	Instalación de aulas prefabricadas de aluminio	211 Aulas	379.213
4	Adquisición de aulas prefabricadas de aluminio donación Japonesa	- 100 Aulas	4.108.000
5	Adquisición e instalación de aulas de ángulos ranurados y provisionales de DRYWALL	646 Aulas	13.955.365
SUB –TOTAL			5.307.328

II. MANTENIMIENTO

1	Ejecución y supervisión de los trabajos de mantenimiento en II.EE	1,671 Aulas	15.868.500
2	Ejecución de los trabajos de mantenimiento básico en II.EE	576 Aulas	1.668.323
SUB –TOTAL			17.536.823

Fuente: Planificación y Presupuesto - OINFE / GRN - 31.12.2007, Ministerio de Educación
Elaboración: Oficina de Estadística y Telemática - INDECI

7.1.5 ACCIONES DE DEFENSA CIVIL DEL SECTOR ENERGÍA Y MINAS

La Atención de la población afectada por el desastre del Sismo ocurrido el 15 de agosto 2007, el Ministerio de Energía y Minas como parte del Sistema Nacional de Defensa Civil participó de realizando las siguientes acciones:

**PRIMERA RESPUESTA: SE CONVOCÓ A EMPRESAS DEL SECTOR**

EMPRESAS	ACTIVIDADES
- PLUSPETROL	Aviones para puente aéreo con Pisco
- HUNT OIL	Envío de maquinaria de desmonte
- LUZ DEL SUR	Restablecimiento de servicio eléctrico
- ELECTROPERU	Restablecimiento de servicio eléctrico
- ADINELSA	Restablecimiento de servicio eléctrico
- EDELNOR	Restablecimiento de servicio eléctrico
- REP	Restablecimiento de servicio eléctrico
- DISTRILUZ	Restablecimiento de servicio eléctrico

GASTOS EFECTUADOS DIRECTAMENTE POR EL MINISTERIO PARA LA ATENCIÓN DE LA EMERGENCIA DEL SISMO DEL 15 DE AGOSTO 2007

ITEM	CONCEPTO	MONTO (S/.)
1	Viveres	26.385
2	Utensilios	7.048
3	Gastos Operativos	2.463
4	Frazadas	20.000
5	Transporte y traslado terrestre de donaciones a zona de emergencia	6.409
TOTAL		62.306

ENTIDADES PÚBLICAS Y PRIVADAS Y PERSONAS INDIVIDUALES QUE EFECTUARON SU DONACIÓN A TRAVÉS DEL MINISTERIO DE ENERGÍA Y MINAS.

ENTIDADES Y PERSONAS
Asociación de Grifos y Estaciones de Servicios
COMARSA
Compañía minera Gold Fields Perú S. A.
Compañía Minera Santa Luisa
Empresa Electro Andina
Empresa Minera Majaz
Empresa Minera Volcan
Escuela de Cocina Turismo y Hotelería Santa Ángela
Gas natural de Lima y Callao S. A. – Calidda
Minera Cuervo Sac.
Minera Majaz S. A.
Ministerio de Energía y Minas
PECSA
Personal de Foner
Personal del Instituto Peruano de Energía Nuclear
Personal del Ministerio de Energía y Minas
Personal de la Comunidad de San Borja y alrededores
PERUPETRO
PETROPERU
REPSOL
PLUSPETROL PERÚ CORPORATION
SAPET DEVELOPMENT PERÚ INC.
XSTRATA COPPER

GASTOS EFECTUADOS DIRECTAMENTE POR EL MINISTERIO PARA LA ATENCIÓN DE LA EMERGENCIA DEL SISMO DEL 15 DE AGOSTO 2007

ITEM	CONCEPTO	MONTO (S/.)
1	Viveres	26.385
2	Utensilios	7.048
3	Gastos Operativos	2.463
4	Frazadas	20.000
5	Transporte y traslado terrestre de donaciones a zona de emergencia	6.409
TOTAL		62.306

**7.1.6 ACCIONES DE DEFENSA CIVIL DEL SECTOR INTERIOR****7.1.6.1 ACCIONES DE PREVENCIÓN REALIZADAS POR LA OFICINA GENERAL DE DEFENSA NACIONAL DEL MINISTERIO DEL INTERIOR EL AÑO 2007**

ACTIVIDADES	LUGAR	FECHA	INFORMES
INSPECCIONES			04
Inspección Técnica de Seguridad en Defensa Civil	Gabinete de asesores del MININTER	03 / 04 / 2007	01
Inspección Técnica de Seguridad en Defensa Civil	Instalaciones de la DIROES - PNP	12 / 06 / 2007	01
Inspección Técnica de Seguridad en Defensa Civil	Archi vo Documentario de OCOSMIN	02 / 07 / 2007	01
Inspección Técnica de Seguridad en Defensa Civil	Dirección General de Migraciones y Naturalización	15 / 08 / 2007	01
SIMULACROS			02
Simulacro de Evacuación para casos de Sismo	Sede Central del MININTER	23 / 10 / 2007	01
Simulacro de Evacuación para casos de Sismo, Incendio y Derrame de sustancias Tóxicas	Sede Central del MININTER	20 / 11 / 2007	01
RESEÑALIZACION			02
En zonas de Seguridad, peligro y evacuación	Sede Central del MININTER	11 y 12 / 10 / 2007	02
EVENTO EDUCATIVO - CAPACITACION DE DEFENSA CIVIL			34
Defensa Civil y Simulacro de Evacuación	San Jerónimo de Surco, Matucana y San Mateo	08 al 10 / 02 / 2007	03
Defensa Civil y Simulacro de Evacuación	Ciudad de Satipo	12 al 15 / 02 / 2007	01
Formación de Brigadas de Defensa Civil y Simulacro de Evacuación	Distrito Torata – Departamento Moquegua	13 al 16 / 03 / 2007	01
Defensa Civil y Simulacro de de Lucha contra Incendios	Instalaciones de la DIROES	28 / 02 / 2007 al 02 / 03 / 2007	04
Participación del sector Interior en el SINADCEI	Ciudad de Nazca	26 / 05 / 2007	01
Defensa Civil y Simulacro de Evacuación	Ciudad de Satipo	12 al 15 / 02 / 2007	01
Defensa Civil y Simulacro de de Lucha contra Incendios	Instalaciones de la DIROES	28 / 02 / al 02 / 03 / 2007	01
Formación de Brigadas de Defensa Civil y Simulacro de Evacuación	Distrito Torata – Departamento Moquegua	13 - 16 / 03 / 2007	01
Participación del sector Interior en el SINADCEI	Escuela de Capacitación PNP	15 al 16 / 03 / 2007	01
Defensa Civil	Ciudad de Aucayacu, Agwaitia y Tingo María	09 al 13 / 04 / 2007	03
Participación del sector Interior en el SINADCEI	Ciudad de Nazca	26 / 05 / 2007	01
Participación del sector Interior en el SINADCEI	Escuela de Capacitación PNP	28 / 05 / 2007	01
Antecedentes Históricos de los Desastres en el Perú importancia de la Prevención frente a los Desastres	Dirección de Investigación Criminal – DIRINCRI - PNP	06 / 06 / 2007	01



ACTIVIDADES	LUGAR	FECHA	INFORMES
Seguridad Humana, Uso y Manejo de Extintores	Instalaciones de DIRLOG - PNP	21 / 07 / 2007	01
La Autoridad Política en la Defensa Civil	Tarapoto San Martín	28 / 06 / 2007	01
Primera Respuesta a incidentes con Materiales Peligrosos – PRIMAP	Escuadrón de Emergencia PNP	17 a 20 / 04 / 2007	01
Seguridad Humana, Uso y Manejo de Extintores	Instalaciones de DIRLOG - PNP	21 / 06 / 2007	01
Materiales Peligrosos y Armas de Destrucción Masiva	Dirección de Criminalística de la PNP	19 al 21 / 06 / 2007	01
Materiales Peligrosos Nivel V, Comando de Incidentes	Sede Central del MININTER	03 al 07 / 07 / 2007	01
La Salud Mental en Emergencias y Desastres	Dirección de Salud de la PNP	17 / 09 / 2007	01
Reanimación Cardio - Pulmonar RCP	Dirección de Seguridad de la Sede Central MININTER	28 / 09 / 2007	01
Prevención de Desastres	Auditorio Los Mayoristas del Damero de Gamarra	05 / 10 / 2007	01
Participación del sector en el Sistema Nacional de Defensa Civil	Cuzco y Huancavelica	12 / 10 / 2007	02
Defensa Civil	Sede Central MININTER	15 / 10 / 2007	01
Primera Respuesta a incidentes con Materiales Peligrosos – PRIMAP	Escuadrón de Emergencia PNP	05 al 12 / 11 / 2007	01
Simulacro y Evacuación frente a posible Inundación	Matucana y San Jerónimo	13 al 15 / 12 / 2007	01

Fuente: Oficina Defensa Nacional del Ministerio - INTERIOR
Elaboración: Oficina de Estadística y Telemática - INDECI

7.1.7 ACCIONES DE DEFENSA CIVIL DEL SECTOR JUSTICIA

ORDEN	DESCRIPCIÓN DE LAS ACCIONES	RECURSOS ECONÓMICOS \$/.
1	Actualización y difusión de la relación de brigadistas del Ministerio de Justicia por Internet y correo electrónico, así como invitación a nuevas personas para que integren las mismas	No tienen Costo Directo
2	Actualización en la señalización de seguridad, en coordinación con el personal de Defensa Civil de la Municipalidad de Miraflores	
3	Práctica y uso de manejo de extintores dirigido a los brigadistas de Defensa Civil, en coordinación con la empresa "Extintores Gut S. R. L."	
4	Realización de "Simulacro de Sismo e Incendio" en la sede del Ministerio de Justicia, en el marco de las actividades de Defensa Civil, con la participación del personal de las diferentes unidades orgánicas, llevado a cabo el día 09 de febrero de 2007	
5	Se coordinó con la Secretaría Técnica de Defensa Civil de la Municipalidad de Miraflores para la Inspección de las instalaciones del Ministerio debido al terremoto del 15 de agosto de 2007, realizado el 13 de septiembre de 2007.	
6	Mantenimiento de los gabinetes contra incendio, a fin de conservar la operatividad de los extintores en caso de una emergencia	

Fuente: Oficina General de Economía-Ministerio de Justicia
Elaboración: Oficina de Estadística y Telemática - INDECI



7.1.8 ACCIONES DE DEFENSA CIVIL DEL MINISTERIO DE LA MUJER Y DESARROLLO SOCIAL

7.1.8.1 RESUMEN DE ATENCIONES REALIZADAS POR EL PRONAA POR LAS INUNDACIONES DURANTE LOS MESES: ENERO - MARZO 2007

REGIÓN	TOTAL DE FAMILIAS ATENDIDAS POR INUNDACIÓN 2007	1			2		
		PRONAA			PMA		
		Nº DE FAMILIAS	TM	SOLES	Nº DE FAMILIAS	TM	DOLARES
TOTAL	28.810	20.286	192	611.785	8.524	559	227.380
SAN MARTÍN	18.496	9.972	91	212.541	8.524	559	227.380
HUÁNUCO	345	345	3	7.469			
ANDAHUAYLAS	2.471	2.471	25	57.122			
ICA	180	180	2	3.942			
BAGUA	100	100	1	2.589			
PUCALLPA	483	483	4	12.505			
JUNIN	2.023	2.023	18	53.610			
PUNO	4.588	4.588	46	259.222			
HUARAZ	124	124	1	2.786			

Fuente: PRONAA - MIMDES
Elaboración: Oficina de Estadística y Telemática - INDECI
PMA: Programa Mundial de Alimentos

7.1.8.2 RESUMEN DE ATENCIONES REALIZADAS POR EL PRONAA POR EL SISMO DEL 15 DE AGOSTO 2007

EQUIPO ZONAL	Nº DE FAMILIAS ATENDIDAS	Nº DE PERSONAS ATENDIDAS	Nº DE RACIONES ENTREGADAS	CANTIDAD DE ALIMENTO ENTREGADO EN KG	INVERSION EN NUEVOS SOLES
TOTAL	77.823	389.115	186.618.477	8.527.342	25.116.267
CALLAO	3.913	19.565	157.252	770.676	2.049.151
HUANCAVELICA	20.160	100.800	182.833.100	528.017	1.418.170
ICA	53.750	268.750	3.628.125	7.228.650	21.648.946

Fuente: PRONAA - MIMDES
Elaboración: Oficina de Estadística y Telemática - INDECI

**7.1.8.3 CONSOLIDADO DE LAS ATENCIONES ALIMENTARIAS REALIZADAS POR EL PROGRAMA DE EMERGENCIAS DEL PRONAA - MIMDES AÑO 2007**

EQUIPO ZONAL	Nº DE FAMILIAS ATENDIDAS	Nº DE PERSONAS ATENDIDAS	Nº DE RACIONES ENTREGADAS	CANTIDAD DE ALIMENTO ENTREGADO EN KG	INVERSION EN NUEVOS SOLES S/.
TOTAL	328.081	1.629.496	247.470.257	74.710.670	37.627.739
ANDAHUAYLAS	16.023	80.115	3.312.185	448.444	1.329.676
APURIMAC	24.021	119.605	1.458.050	119.951	365.404
AREQUIPA	7.122	35.610	356.100	50.785	152.401
AYACUCHO	20.096	100.480	5.999.050	1.082.677	2.982.399
BAGUA	252	1.260	12.600	2.520	5.599
CAJAMARCA	156	782	11.110	2.222	6.177
CALLAO	7.713	38.565	347.252	82.958	186.625
CHICLAYO	0	0	0	0	0
CHIMBOTE	183	915	9.150	1.750	4.316
CUSCO	22.800	97.147	3.008.307	780.962	1.212.490
HUANCAVELICA	54.219	271.095	184.536.050	61.958.237	1.730.025
HUANCAYO	12.518	62.589	625.890	123.127	294.923
HUÁNUCO	635	3.170	30.505	6.037	13.546
HUARAZ	312	1.560	15.308	3.111	6.749
ICA	54.131	270.655	36.300.300	8.711.310	25.187.532
IMACITA	0	0	0	0	0
IQUITOS	3.351	16.755	167.550	33.515	69.110
MADRE DE DIOS	40	200	2.000	400	1.084
MOQUEGUA	1.675	6.780	163.750	18.014	47.005
MOYOBAMBA	2.916	14.580	145.800	29.302	65.598
PASCO	4.908	26.835	624.820	69.396	208.886
PIURA	2.628	13.140	131.400	26.390	59.411
PUCALLPA	1.203	6.015	60.150	12.026	28.463
PUNO	73.655	374.023	7.794.880	711.521	2.521.915
PUQUIO	5.171	25.855	1.550.800	302.417	720.248
TACNA	1.835	9.175	281.350	18.678	165.519
TARAPOTO	10.509	52.545	525.450	114.830	262.451
TRUJILLO	0	0	0	0	0
TUMBES	9	45	450	90	185

Fuente: PRONAA - MIMDES
Elaboración: Oficina de Estadística y Telemática - INDECI**7.1.8.4 RESUMEN DE ATENCIONES ALIMENTARIAS POR BAJAS TEMPERATURAS POR EL PROGRAMA DE EMERGENCIAS PRONAA - MIMDES 2007**

EQUIPO ZONAL	Nº DE FAMILIAS ATENDIDAS	Nº DE PERSONAS ATENDIDAS	Nº DE RACIONES ENTREGADAS	CANTIDAD DE ALIMENTO ENTREGADO EN KG	INVERSION EN NUEVOS SOLES
TOTAL	174.926	855.108	22.220.513	3.311.843	9.775.257
ANDAHUAYLAS	16.023	80.115	3.312.185	448.444	1.329.676
APURIMAC	22.891	113.955	1.401.550	108.652	331.895
AREQUIPA	7.122	35.610	356.100	50.785	152.401
AYACUCHO	20.096	100.480	5.999.050	1.082.677	2.982.399
CAJAMARCA	124	630	8.220	1.643	4.594
CALLAO	166	830	8.300	1.661	4.352
CUSCO	21.783	91.727	2.986.940	364.672	1.196.775
HUANCAVELICA	34.059	170.295	1.702.950	346.550	919.593
HUANCAYO	10.342	51.710	517.100	103.306	255.500
HUÁNUCO	5	25	250	50	109
HUARAZ	218	1.091	10.618	2.157	4.750
MOQUEGUA	1.664	6.725	163.200	17.904	46.732
PASCO	12.215	61.075	2.881.800	211.902	865.934
PUNO	21.214	105.820	1.040.200	250.365	795.191
PUQUIO	5.169	25.845	1.550.700	302.397	720.198
TACNA	1.835	9.175	281.350	18.678	165.159

Fuente: PRONAA - MIMDES
Elaboración: Oficina de Estadística y Telemática - INDECI



7.1.9 ACCIONES DE DEFENSA CIVIL DEL SECTOR PRODUCCION

N°	Nombre del Proyecto / Actividad	Unidad Formuladora y Ejecutora	Costo Total (S/.)	Total Ejecutado al 2007	% Avance de Ejecución 2007 Recursos Ordinarios	Observaciones
1	Rehabilitación Integral del Desembarcadero Pesquero Artesanal Lagunillas, Distrito de Paracas, Provincia de Pisco, Región Ica, afectada por el Terremoto del 15 de Agosto del 2007.	FONDEPES	233,000	230849	99.1	Mediante D.S. N°131-2007-EF, el Ministerio de Economía y Finanzas autorizó la transferencia de partidas a favor del Fondo Nacional de Desarrollo Pesquero para los pescadores artesanales de las zonas afectadas por el terremoto, por la suma de S/. 6'032,500, de los cuales S/. 3'032,500 son destinados para proyectos de inversión pública y los S/. 3'000,000 restantes son para otorgar créditos a los pescadores artesanales perjudicados por el referido sismo. En ese sentido, mediante el D.S. N° 017-2007-PRODUCE, se establece que con los S/. 3'032,500 se financiará cinco proyectos de inversión pública orientados a la rehabilitación de los desembarcaderos pesqueros artesanales de Lagunillas, Laguna Grande, El Chaco, Tambo de Mora y San Andrés.
2	Rehabilitación Integral del Desembarcadero Pesquero Artesanal Laguna Grande, Distrito de Paracas, Provincia de Pisco, Región Ica, afectada por el Terremoto del 15 de agosto del 2007.	FONDEPES	163,000	106183	65.1	
3	Rehabilitación Integral del Desembarcadero Pesquero Artesanal El Chaco, Distrito de Paracas, provincia de Pisco, Región Ica, afectada por el Terremoto del 15 de agosto del 2007.	FONDEPES	71,500	66308	92.7	
4	Rehabilitación Integral del Desembarcadero Pesquero Artesanal Tambo de Mora, Distrito de Tambo de Mora, Provincia de Chinchipe, Región Ica, afectada por el Terremoto del 15 de agosto del 2007.	FONDEPES	95,000	91000	95.8	
5	Rehabilitación del Desembarcadero Pesquero Artesanal de San Andrés, afectada por el Terremoto del 15/08/07, provincia de Pisco, Región Ica	FONDEPES	247,000	1432064	58	
6	Créditos a Pescadores Artesanales afectados por el Terremoto del 15/08/07.	FONDEPES	3,000,000	1815949	60.5	
7	Mejoramiento de la Capacidad de Pronóstico y Evaluación del Fenómeno El Niño para la Prevención y Mitigación de Desastres en el Perú.	IMARPE	50,982,827	35455876	100	

Fuente : Ministerio de la Producción.
Elaboración : Oficina de Estadística y Telemática - INDECI

7.1.10 ACCIONES DE DEFENSA CIVIL DEL SECTOR SALUD

7.1.10.1 ACCIONES REALIZADAS POR EL MINISTERIO DE SALUD PARA LA PREVENCIÓN Y CONTROL DE LAS EPIDEMIAS, EMERGENCIAS Y DESASTRES DEL SISMO 15 DE AGOSTO 2007

Acciones de intervención inicial

- Conocida la ocurrencia del sismo el mismo 15 de agosto se desplazaron a la zona el Ministro, Vice Ministro de salud y altos funcionarios del Minsa con 87 personas (médicos, enfermeras, epidemiólogos, brigadistas y otros), para evaluación rápida de daños y atención de salud. Se enviaron 19 ambulancias, 8 unidades de transporte y un banco transportador de sangre.
- Declaratoria de alerta roja en los establecimientos de salud de las zonas afectadas.
- Instalación de un puente aéreo permanente para la evacuación de víctimas a los hospitales de Lima y Callao, a cargo de la FAP con apoyo del sector privado.
- Recolección y envío de unidades de sangre para el tratamiento de los heridos en la zona del sismo.
- Activación de los Centros de Operaciones de Emergencia Minsa y provinciales: Chinchipe, Pisco e Ica.
- Elaboración del Plan de Intervención Sismo – Pisco 2007.

Acciones Prioritarias y Recomendaciones

Ante la situación detallada se prioriza lo siguiente:

- Evaluación definitiva y detallada de daños en infraestructura y equipos de los establecimientos de salud de la zona afectada para elaborar el plan de rehabilitación integral de los mismos.
- Previsión de las medidas necesarias para asegurar abastecimiento de servicios básicos (agua, desagüe y energía eléctrica) en los establecimientos de salud, en tanto se rehabiliten los servicios públicos.
- Asegurar la continuidad de la atención de salud en la zona, priorizando la atención a la población de los albergues.
- Asegurar el control de calidad de agua en la zona para garantizar el consumo de agua segura, en coordinación con los gobiernos regionales y locales.
- Coordinar con los gobiernos regionales y locales para asegurar la disposición adecuada de residuos sólidos, domésticos y tomar las acciones necesarias para la disposición de residuos hospitalarios.
- Fortalecer las acciones de vigilancia epidemiológica de daños post desastre, en particular en los albergues y población damnificada que pernocta en la vía pública.
- Identificar estrategias, en coordinación con los gobiernos locales y la población organizada, para reubicar a la población afectada que pernocta en la vía pública, en los albergues instalados.
- Difundir, a través del portal electrónico del MINSA reportes periódicos de la situación de salud de la zona afectada.
- Promover la convocatoria a los medios de comunicación masiva para la emisión de mensajes saludables a la población y para comunicar acciones sanitarias integrales a favor de una comunidad solidaria y saludable.
- Identificación de organizaciones comunitarias existentes, iglesias, escuelas, voluntariado, agencias de cooperación externa y líderes comunales para la organización de la comunidad afectada, distribución de la ayuda recibida y promoción de prácticas saludables.
- Realizar acciones de abogacía con el municipio para la generación de políticas municipales a favor de la seguridad ciudadana, salud integral, comunicación y transporte, entre otros y posteriormente para una reconstrucción saludable.

Atención de salud

- Recepción y traslado de pacientes evacuados por vía aérea y terrestre a los hospitales de Lima y Callao.
- Restablecimiento de la continuidad de la atención de salud en la zona afectada, a través de servicios locales, brigadas del sector salud que se movilizaron a la zona y apoyo de instituciones nacionales y extranjeras.
- Instalación de 2 hospitales de campaña de Cuba en Pisco.
- Seguimiento y monitoreo de la atención recibida por los pacientes evacuados de la zona del sismo, para asegurar la calidad de atención recibida.
- Habilitación de la atención en los servicios de salud de los establecimientos afectados en la zona del sismo: actualmente los servicios que no fueron destruidos están operativos.
- Instalación de 14 puestos de vacunación para prevención de tétanos, hepatitis A y Rotavirus y continuidad del esquema regular de inmunizaciones.
- Se realizó una campaña de donación de sangre, obteniéndose 1636 unidades de sangre, de los cuales 511 fueron enviados a la zona de desastre, asimismo se registraron 2730 donantes..
- Seguimiento de los pacientes con Tuberculosis (TBC) y TBC MDR
- Seguimiento de los pacientes con HIV.
- Atención de salud mental
- Conformación de equipos especializados en salud mental.



- Intervenciones individuales de salud mental: Tamizaje, consejería, intervención en crisis y tratamiento psiquiátrico.
- Intervenciones comunitarias: desmovilización en grupos, intervenciones psicoeducativas, fortalecimiento de las redes comunitarias, trabajo con líderes y agentes comunitarios.
- Desmovilización emocional a los Equipos de Primera Respuesta (Personal de salud, bomberos entre otros).
- Desmovilización Emocional (Niños, Adolescentes, Adultos).
- Intervenciones psicoeducativas en niños adolescentes y adultos.
- Trabajos grupales con diferentes grupos etáreos (edades)

Suministro de Medicamentos e Insumos Médico-Quirúrgicos

- Organización del Sistema de Suministro, proveniente de donaciones nacionales y del exterior, en los diferentes puntos de recepción y distribución de Lima e Ica.
- Movilización de personal profesional Químicos Farmacéuticos y Técnicos Administrativos de DIGEMID (18 personas) a diferentes puntos de recepción y distribución de donaciones:
- En Lima: Estadio Nacional y Grupo Aéreo N° 08-Aeropuerto.
- En Pisco: Grupo Aéreo N° 03 de Pisco y Hospital San Juan de Dios.
- En Chincha: Hospital San José.
- En Ica: Dirección Regiones de Medicamentos Insumos y Drogas.
- Habilitación de los servicios de farmacia y almacenes de tránsito en Pisco (Grupo Aéreo y Hospital), Chincha e Ica.
- Coordinación y gestión de envío de 58.8 toneladas (del 16 de Agosto al 03 de Septiembre) de medicamentos e insumos médico-quirúrgicos, para la atención a la zona de emergencia.
- Traslado y entrega de kits productos farmacéuticos al 100% de los Establecimientos de la Red Pisco-Chincha.
- Entrega de Kits de productos farmacéuticos a los Brigadistas.
- Apoyo en la dispensación de medicamentos a la población afectada.

PAISES DONANTES	PRODUCTOS	PESO ESTIMADO (kg)
TOTAL		58.809,95
Alemania	Medicinas y material médico	100,21
Argentina	Medicinas y material médico	16.840,00
Brasil	Medicinas y material médico	3.498,61
Ecuador	Medicinas y material médico	3,00
España	Medicinas y material médico	984,99
Estados Unidos de América	Medicinas y material médico	11.381,09
Israel	Medicinas y material médico	2.492,04
México	Medicinas y material médico	1.137,00
Perú	Medicinas y material médico	20.737,32
Taiwán (R.O.C.)	Medicinas y material médico	72,69
UNICEF	Medicinas y material médico	367,00
Venezuela	Medicinas y material médico	1.196,00

Fuente: LSS-SUMA-Información registrada al 03.09.2007
Elaboración: Oficina de Estadística y Telemática – INDECI

Prevención y promoción

Las actividades de promoción de la salud en la provincia de Pisco se concentran en el estadio Campeones del 69, que alberga a 5,000 personas, con un aproximado de 1,100 familias. Las actividades están dirigidas al fortalecimiento de las capacidades comunitarias para enfrentar la situación de crisis y emergencia, mediante el fomento de la participación comunitaria y la transferencia de capacidades al personal de salud y a los líderes comunales.

Primer momento: Organización comunitaria en albergues: dado el hacinamiento de la población en los albergues y la necesidad de prevenir riesgos, el trabajo se viene desarrollando de la siguiente manera:

- Mapeo de las carpas, puntos de acopio y distribución de alimentos, agua, etc; así como identificación de



- puntos de eliminación de excretas y residuos sólidos.
- Empadronamiento inicial de 107 delegados por familias.
- Empadronamiento de las familias e identificación de carpas con tarjetas.
- Reuniones de coordinación con los delegados para organizar tareas de limpieza que apoyen la buena convivencia.
- Identificación de riesgos para la salud, problemas y necesidades de educación sanitaria para proteger la salud y procurar mantener una vida saludable.
- Conformación de los Comités locales de Salud Mental para el afronte de desastres

Segundo momento: Para la sostenibilidad de las acciones de promoción de la salud y la prevención de las enfermedades, se hizo un tamizaje de los 20 albergues identificados, considerando necesario fortalecer el trabajo realizado en el Albergue del Estadio del 69 e iniciar una intervención en el de "La Alameda" desarrollando las siguientes acciones claves: 1 Transferencia de capacidades al personal de salud y a los líderes comunales: En este aspecto se ha trabajado lo siguiente:

- Elaboración y distribución de material educativo, con el apoyo de la Oficina Panamericana de la Salud, dirigido a los líderes comunales, personal de salud y a la población, para fomentar prácticas saludables
- Educación sanitaria a los delegados de albergues sobre: alimentación, agua segura, eliminación de residuos sólidos y excretas, salud sexual y reproductiva y salud mental. Higiene y ambiente: Disposición de residuos sólidos, Manejo de excretas, Alimentación y Nutrición
- Identificación de actores sociales presentes para movilizar recursos y establecer alianzas entre los servicios de salud, los delegados de albergues y el gobierno local.
- Motivación de la operación limpieza con el lema "PARTICIPANDO EN LA LIMPIEZA.....LOGRAREMOS UNALBERGUE SALUDABLE", en el exterior del albergue y a partir de las 5 en el interior.
- Ordenamiento de la distribución de bolsas de recolección de basura educación a la población la forma de utilizarla.
- Reuniones con los delegados de las familias para la retroalimentación de la información identificando que el número de delegados del Albergue Campeones del 69, disminuyó a 67 delegados tanto del exterior e interior.
- Coordinación con el municipio, a fin de rearticular el tejido social de los actores de la comunidad e inicie acciones de promoción de la salud desde el gobierno local.
- Elaboración y entrega de material informativo de orientación en prevención de riesgos y promoción de la salud, a la DIRESAICA:
 - 21, 000 volantes y material educativo para acciones psicoeducativas con 5,000 cuadernillos , con el siguiente material:
 - "Recuperación Emocional en la Emergencia" -. Coloreando en Familia.
 - "Ante la Emergencia Cuida tu salud y la de tu familia, para Ica, Pisco y Chincha
 - "Vigilancia de Riesgos en Albergues".
 - "Ante la emergencia cuida tu salud y la de tu familia" (con recomendaciones sobre agua segura, disposición de residuos sólidos, manejo de excretas, así como salud sexual y reproductiva), en los espacios de espera, como para la atención médica, el reparto de alimentos y espacios de recreación
- Intervención al albergue de la Alameda coordinando las acciones con sus dirigentes, y realizando las siguientes actividades:
 - Acciones de abogacía con las dirigentes y coordinaciones con el asesor del alcalde, el sr. Chávez Saavedra para la donación de 200 carpas.
 - Orientación para una mejor organización y para la disminución de riesgos en la zona dado el nivel de hacinamiento.
 - Coordinación con DIGESA la fumigación de la zona externa del albergue, para el cual se brindo orientación para la conservación de los alimentos y poner a buen recaudo a los niños, antes de realizar la fumigación.
 - Educación sanitaria: manejo de residuos sólidos, lavado de manos.
- Desarrollo del Taller: "Desarrollo de La Promoción de Salud para el Personal de Salud" para la Red de Salud San Andrés de la Provincia de Pisco con una asistencia de 20 personas.
- Asistencia Técnica al personal de las redes locales de la provincia de Pisco para su empoderamiento en promoción de la salud en emergencia.
- Capacitación al personal de salud en la Estrategia del 2x1 "Recuperación Emocional" Trabajo con monitores, a fin de que adolescentes trabajen con niños y a través del juego superen conflictos
- Capacitaciones de Agentes Comunitarios en Salud Mental

Personal movilizado

A la fecha se han movilizado más de quinientas personas, entre brigadas de intervención inicial, de salud ambiental, de promoción de salud, epidemiólogos, médicos y personal asistencial, farmacéuticos, salubristas, y equipos de evaluación de establecimientos de salud.

**RECURSOS HUMANOS MOVILIZADOS A LA ZONA DE EMERGENCIA:
PISCO, CHINCHA, ICA SEGÚN DIRECCIONES - MINSA 2007 (hasta el 25 de agosto)**

DIRECCIÓN	Nº	LUGARES	FECHAS
TOTAL	530		
Oficina General de Defensa Nacional	304	Pisco, Chincha, Ica	15 al 24 de agosto
Dirección General de Promoción de la Salud	52	Pisco, Chincha, Ica	16 al 24 de agosto
Dirección General de Salud de las Personas	26	Pisco, Chincha, Ica	15 al 24 de agosto
Dirección General de Salud Ambiental	98	Pisco, Chincha, Ica	15 al 24 de agosto
Dirección General de Epidemiología	16	Pisco, Chincha, Ica	15 al 24 de agosto
Instituto Nacional de Salud	16	Pisco, Chincha, Ica	Falta información
Dirección General de Medicamentos, Insumos y Drogas	18	Pisco, Chincha Ica	Falta información

Fuente: Oficina General de Defensa Nacional- MINSA-2007
Elaboración: Oficina de Estadística y Telemática – INDECI

Según información recopilada por el Ex IDREH en la ciudad de Pisco entre el 22 y 25 de agosto, se encontraban prestando apoyo en la atención de salud siguientes instituciones:

**APOYO NACIONAL A LA CIUDAD DE PISCO
Personal Médico de Apoyo**

INSTITUCION	MEDICOS GENERALES	MEDICOS ESPECIALISTAS	TOTAL
TOTAL	44	19	63
Es-Salud (Hosp. Campaña)	4	5	9
MINSA	17	10	27
U. Nacional de Trujillo	1	1	2
Voluntarios	16	2	18
Hospital Solidaridad	6	1	7

PERSONAL NO MÉDICO DE APOYO

INSTITUCION	ENFERMERAS	PSICOLOGO	ODONTOLOGO	TECNICO	TOTAL
Es-Salud (Hosp. Campaña)	4	0	2	2	8
MINSA	24	4	18	11	57
U. Nacional de Trujillo	0	6	0	0	6
Voluntarios	0	4	0	0	4
Hospital Solidaridad	4	1	3	3	11
TOTAL	32	23	23	16	94

Fuente: MINSA - Ex - IDREH, información recabada tomada del 22 al 25 de agosto 2007
Elaboración: Oficina de Estadística y Telemática – INDECI

**APOYO INTERNACIONAL A LA CIUDAD DE PISCO
Personal Médico**

Instituciones Internacionales	Médicos Generales	Médicos Especialistas	Total
TOTAL	43	31	74
ADRA	4	1	5
Cruz Roja Internacional	5	0	5
Fuerza Aerea USA	2	3	5
Hospital de Campaña - CUBA	22	20	42
Namrid	1	5	6
Relief International	1	1	2
TGP - COGA	3	0	3
IHA - Taiwan	1	1	2
Medicos Sin Fronteras	2	0	2
Corea	2	0	2

**Personal No Médico**

Instituciones Internacionales	Enfermeras	Psicólogos	Odontólogos	Técnicos	Total
ADRA	2	0	0	0	2
Cascos Blancos	0	2	0	0	2
Cruz Roja Internacional	3	6	0	3	12
Fuerza Aerea USA	0	0	2	0	2
Hospital de Campaña-CUBA	8	0	0	0	8
Namrid	0	0	0	0	0
Relief International	1	0	0	0	1
TGP-COGA	0	0	0	0	0
IHA-Taiwan	2	0	0	0	2
Medicos Sin Fronteras	4	4	0	0	8
Corea	2	0	0	0	2
Semeca	0	1	0	0	1
TOTAL	22	13	2	3	40

Fuente: MINSA-Ex - IDREH (22 al 25 de agosto 2007)
Elaboración: Oficina de Estadística y Telemática – INDECI

7.1.10.2 ACCIONES REALIZADAS POR EL MINISTERIO DE SALUD EN EL SISMO DEL 15 DE AGOSTO 2007

ZONA DE INTERVENCION	EJECUTADAS	ACCIONES POR EJECUTAR		TOTAL (S/)
		TRABAJO	Mantenimiento Inversión	
TOTAL ESTIMADO EN 4 CIUDADES	S/.	4.255.747	39.318.750	43.574.497
PROVINCIA DE PISCO Evaluados 65%	Hospital San Juan de Dios + Centros y Puestos de Salud		334.797 12.844.750	13.179.547
PROVINCIA DE CHINCHA Evaluados 44%	Hospital San José de Chincha + Centros y Puestos de Salud	Construcción de 1000 M2 comprende el Area Administrativa, Auditorio, Epidemiología y ejecución de 55 ml de cerco perimetral	1.706.450 4.138.000	5.844.450
		Costo estimado en equipo electromecánico		
PROVINCIA DE ICA Evaluados 19%	Hospital Departamental de Ica + Hospital Santa María del Socorro + Centros y Puestos de Salud	Demolición de las edificaciones que tienen estructura de adobe aprox. 1850m2	1.664.500 22.216.000	23.880.500
PROVINCIA DE CAÑETE	Hospital Rezzola	Costo estimado en equipo electromecánico	550.000 120.000	670.000

Fuente: Ministerio de Salud - Minsa
Elaboración: Oficina de Estadística y Telemática - INDECI



7.1.10.3 CUADRO RESUMEN DE PRESUPUESTO UTILIZADO EN EL PLAN DE CONTINGENCIA DEL MINISTERIO DE SALUD POR TEMPORADA DE FRIO EN EL AÑO 2007

DIRECCION	MONTO TOTAL S/.
TOTAL GENERAL (S/.)	2.835.034
DIRECCION GENERAL DE DEFENSA NACIONAL	109.854
DIRECCION GENERAL DE EPIDEMIOLOGIA	397.713
DIRECCION GENERAL DE SALUD AMBIENTAL	1.017.799
INSTITUTO NACIONAL DE SALUD	220.728
DIRECCION GENERAL DE SALUD DE LAS PERSONAS	410.000
DIRECCION GENERAL DE PROMOCION DE LA SALUD	105.500
DIRECCION GENERAL DECOMUNICACIONES	270.470
COMUNICACIONES (*)	270.470
PROMOCION (*)	32.500

(*) Nota las Direcciones de Comunicaciones y Promocion de la Salud no cuentan con financiamiento para sus actividades, por lo cual se requiere del financiamiento respectivo

Fuente : Ministerio de Salud - MINSA

Elaboración : Oficina de Estadística y Telemática - INDECI

7.1.11 ACCIONES EN DEFENSA CIVIL DEL SECTOR TRANSPORTES Y COMUNICACIONES

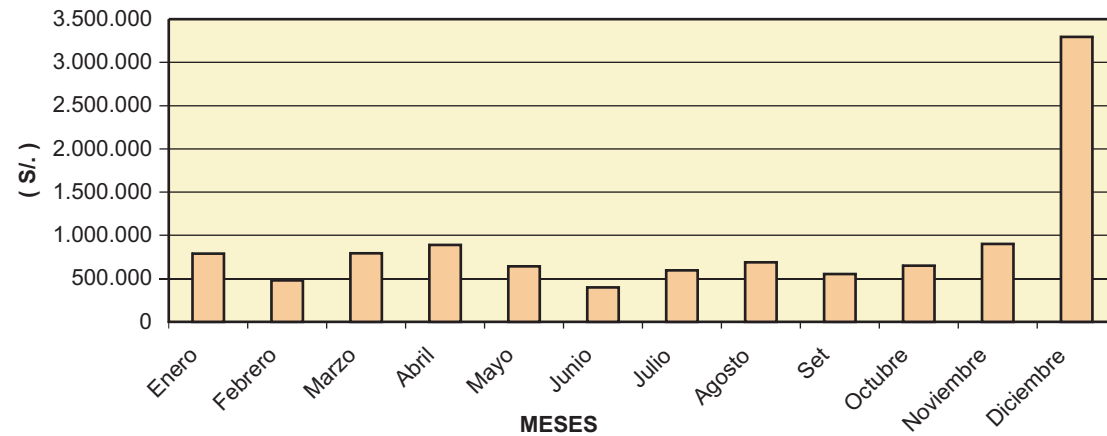
7.1.11.1 CUADRO DE COSTOS DE EMERGENCIAS VIALES REALIZADAS POREL MTC 2007

MES	EMERGENCIAS			TOTAL
	Carreteras Asfáltadas	Carreteras Afirmadas	Puentes y Obras de Arte	
TOTAL	3.082.012	6.217.879	1.371.035	10.670.925
Enero	307523.97	479933.95	0	787.458
Febrero	62643.7	369723.45	48136.11	480.503
Marzo	358404.99	324145.38	108478.77	791.029
Abril	375174.21	372431.24	142602.53	890.208
Mayo	267490.39	301530.48	71806.8	640.828
Junio	86079.9	277425.07	35373.2	398.878
Julio	182573.17	343841.85	69476.49	595.892
Agosto	109970.93	516777.88	62598.37	689.347
Set	170934.46	296083.61	85100.92	552.119
Octubre	173166.65	429274.73	45455	647.896
Noviembre	204479.37	280511.06	417196.49	902.187
Diciembre	783570.13	2226200.35	284809.87	3.294.580

Fuente : Ministerio de Transporte y Comunicaciones MTC.

Elaboración : Oficina de Estadística y Telemática - INDECI

GRÁFICO EMERGENCIA VIAL FISICA REALIZADA POR EL MTC - 2007



7.1.11.2 CUADRO DE EMERGENCIAS ATENDIDAS DE PUENTES, OBRAS DE ARTES Y CARRETERAS AFIRMADAS

JEFATURAS DE PROYECTO / Ubicación de emergencias	EMERGENCIAS		CARRETERAS AFIRMADAS	
	ATENDIDAS PUENTES Y OBRAS DE ARTES - 2007	Avance Físico a Diciembre 2007	Avance Físico Acumulado	Avance Físico a Diciembre 2007
TOTAL	1.371.035	690.644	5.407.433	1.907.072
I.- ZONAL - PIURA - TUMBES	88.071	56.147	32.547	32.547
II.- ZONAL LAMBAYEQUE			291.990	262.791
III.- ZONAL AMAZONAS	357.458	0	1.514.031	326.294
IV.- ZONAL CAJAMARCA			0	0
V.- ZONAL LA LIBERTAD	17.278	0	0	0
VI.- ZONAL ANCASH	115.292	0	692.079	96.465
VIII.- ZONAL HUANUCO - SAN MARTIN - UCAYALI	214.614	17.683	1.655.698	749.534
VII.- ZONAL JUNIN	346.375	464.931	797.678	216.228
ZONAL LIMA	20.392	0	74.523	41.600
IX.- ZONAL ICA			0	0
X.- ZONAL AYACUCHO - HUANCVELICA			279.094	78.674
XI.- ZONAL AREQUIPA	211.555	151.883	0	0
XII.- ZONAL TACNA - MOQUEGUA			0	0
XIII.- ZONAL PUNO			0	0
XIV.- ZONAL CUSCO - APURIMAC			102.940	102.940

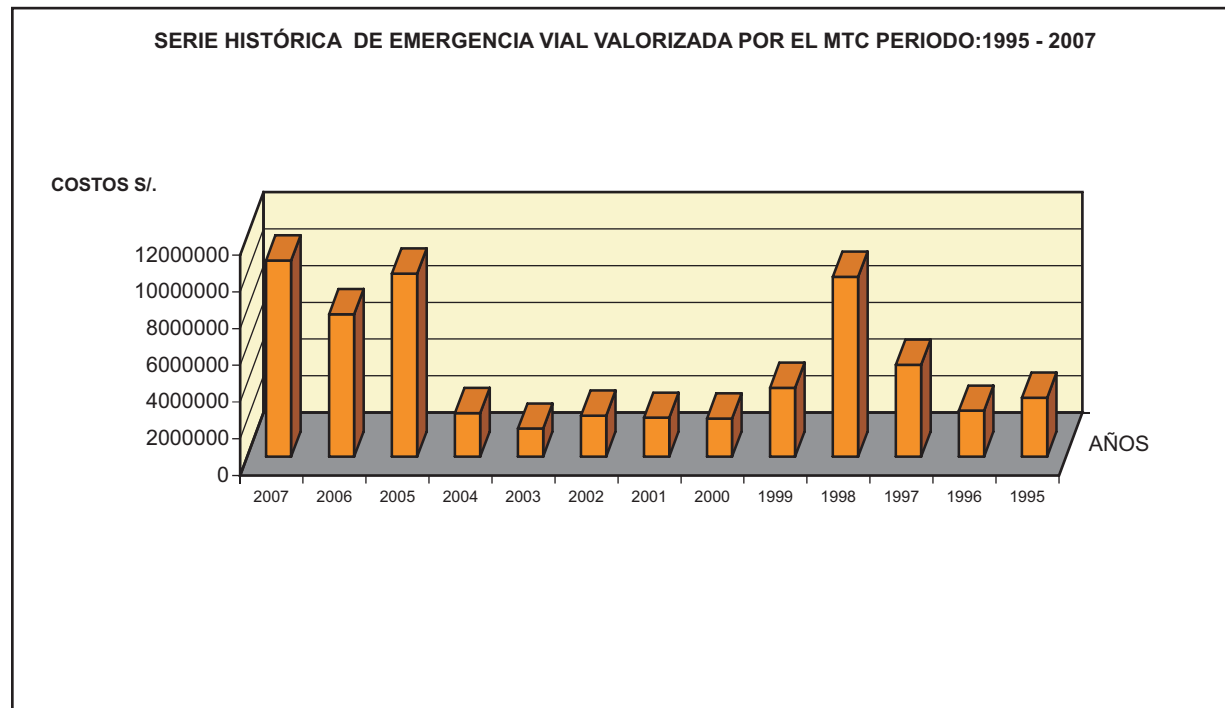
Fuente : Ministerio de Transporte y Comunicaciones MTC.
Elaboración : Oficina de Estadística y Telemática - INDECI



7.1.11.3 SERIE HISTÓRICA DE EMERGENCIA VIAL VALORIZADA POR EL MINISTERIO DE TRANSPORTES Y COMUNICACIONES PERIODO: 1995 - 2007

AÑOS	COSTO		TIPO CAMBIO (\$) (*)
	S/.	\$.	
TOTAL	62.912.810	20.700.159	
2007	10.670.925	3.880.337	2.75
2006	7.749.554	2.421.736	3.20
2005	9.965.243	3.001.579	3.32
2004	2.374.950	683.242	3.48
2003	1.523.750	438.363	3.48
2002	2.226.055	631.505	3.53
2001	2.114.410	613.406	3.45
2000	2.067.410	586.333	3.53
1999	3.738.339	1.065.965	3.51
1998	9.782.175	3.103.482	3.15
1997	5.000.000	1.832.845	2.73
1996	2.500.000	1.020.408	2.45
1995	3.200.000	1.420.959	2.25

Fuente: Ministerio de Transporte y Comunicaciones
Elaboración: Oficina de Estadística y Telemática - INDECI
(*)Tipo de cambio correspondiente a cada año BCR



Fuente: Ministerio de Transporte y Comunicaciones
Elaboración: Oficina de Estadística y Telemática - INDECI



7.1.11.4 PROYECTOS DE PREVENCIÓN A NIVEL NACIONAL ATENDIDOS POR LOS PROYECTOS DE URGENCIA

PROYECTOS ESPECIALES DE URGENCIA	APORTE TOTAL SOLICITADO AL PROGRAMA	COFINANCIAMIENTO	COSTO TOTAL DEL PROYECTO	N° DE PUESTOS DE TRABAJO CREADOS EN :	
				CANTIDAD	PERIODO
TOTALES	42.572.879	22.250.747	71.732.497	51.197	4 meses
Proyectos de Prevención a nivel Nacional	9.127.796	6.431.720	15.559.516	5.822	4 meses
Intervención en Ica y la Merced debido a la acción de los huaycos producidos en los meses de enero y febrero 2007	341.226	0	407.484	882	1 mes
Albergues, cobertizos y otros tipos de proyectos, con motivo de las bajas temperaturas y friaje en las zonas alto andinas, zonas de Puno, Ayacucho, Cusco, Huancavelica, Arequipa, Apurímac, Moquegua, Junín, Ica, Tacna y Pasco	17.661.962	12.189.657	34.581.797	16.177	4 meses
Remoción y limpieza de escombros en los departamentos de Ica (distritos Ica, Chincha y Pisco), Huancavelica y Lima (distrito de Cañete), con motivo del sismo ocurrido el 15 de agosto de 2007	8.714.169	0	8.714.169	23.165	4 meses
Remoción y limpieza de escombros e inservibles en el departamento de Huánuco, con motivo de una acción comunitaria contra el dengue (evento epidémico) ocurrido en el Alto Huallaga	42.007	33.763	61.218	125	1 mes
Muros de contención, redes de alcantarillado, encauzamientos, edificaciones, sistemas de evaluación pluvial	6.685.719	3.595.607	12.372.019	5.026	4 meses

Fuente: Ministerio de Transporte y Comunicaciones MTC.
Elaboración: Oficina de Estadística y Telemática - INDECI



7.1.12 ACCIONES DE DEFENSA CIVIL DEL SECTOR TRABAJO Y PROMOCIÓN DEL EMPLEO

7.1.12.1 PROGRAMA CONSTRUYENDO PERÚ APOYANDO EN OBRAS DE PREVENCIÓN, ATENCIÓN, REHABILITACIÓN Y RECONSTRUCCIÓN AÑO - 2007

PROYECTOS ESPECIALES DE URGENCIA	CONVENIOS SUSCRITOS	Nº DE PUESTO DE TRABAJO CREADOS EN 4 MESES	Nº DE PUESTO DE TRABAJO CREADOS EN 1 MES	COSTO TOTAL DEL PROYECTO (S/.)
TOTAL	868	50.190	1.007	71.696.203
Proyectos de Prevención a nivel Nacional	117	5.822		15.559.516
Intervención en Ica y la Merced debido a la acción de los huaycos producidos en los meses de enero y febrero 2007	7		882	407.484
Albergues, cobertizos, y otros tipos de proyectos, con motivo de las bajas temperaturas y friaje en las zonas altoandinas de los departamentos de ; Puno, Ayacucho, Cusco, Huancavelica, Arequipa, Apurímac, Moquegua, Junín, Ica, Tacna y Pasco	407	16.177		34.581.797
PROYECTOS ESPECIALES DE URGENCIA, Remoción y limpieza de escombros en los departamentos de Ica (distritos Ica, Chíncha y Pisco), Huancavelica y Lima (distritos de Cañete) con motivos del sismo ocurrido el 15 de agosto de 2007	233	23.165		8.714.169
PROYECTOS ESPECIALES DE URGENCIA, Remoción y limpieza de escombros en el departamento de Huánuco, con motivo de una acción comunitaria, redes de alcantarillado, encauzamiento, edificaciones y sistema de evaluación pluvial.	1		125	61218
PROYECTOS ESPECIALES DE URGENCIA, Muros de contención, redes de alcantarillado, encauzamiento, edificaciones y sistema de evaluación pluvial.	103	5.026		12.372.019

Fuente: Ministerio de Trabajo y Promoción del Empleo
Elaboración: Oficina de Estadística y Telemática - INDECI



7.1.12.2 PROYECTOS ESPECIALES DE URGENCIA, REALIZADO POR EL PROGRAMA CONSTRUYENDO PERÚ, MUROS DE CONTENCIÓN, REDES DE ALCANTARILLADO, ENCAUZAMIENTO, EDIFICACIONES Y SISTEMA DE EVALUACIÓN PLUVIAL AÑO 2007

OFICINA ZONAL	NOMBRE DE PROYECTOS	Nº DE PROYECTOS	COSTO TOTAL DEL PROYECTO	NÚMERO DE PARTICIPANTES
TOTAL		103	12.372.019	5.026
AMAZONAS	Rehabilitación, encauzamiento y construcción	3	347142.61	114
APURIMAC	Encauzamiento y construcción	4	272.889	121
AREQUIPA	Construcción y muro de contención	3	417.481	124
AYACUCHO	Construcción y Canalización	5	782.732	317
CAJAMARCA	Encauzamiento y limpieza	2	458.596	197
CUSCO	Defensa ribereña	5	360.770	182
HUANCAVELICA	Defensa ribereña	2	308.452	162
HUÁNUCO	Construcción de muro de contención	2	204.528	97
ICA	Defensa ribereña	1	100.769	81
JUNIN	Construcción de loza y descolmatación	4	348.009	120
LA LIBERTAD	Construcción, canalización y mejoramiento infraestructura educativa	13	1472101.12	493
LA MERCED	Defensa ribereña y sustitución de aula	2	336.053	137
LAMBAYEQUE	Construcción, encauzamiento y emjoramiento de canal de riego	5	755184.04	358
LIMA - CENTRO	Construcción de muros	3	352.388	119
LIMA - ESTE	Construcción de muros de contención y de encauzamiento	5	470049.13	254
LIMA - NORTE	Muros de contención	4	450.218	265
LIMA - SUR	Construcción de muro de contención	7	668.626	293
LORETO	Construcción de aulas	1	102.568	23
MADRE DE DIOS	Estabilización y protección talud	1	111.398	24
PASCO	Defensa ribereña y construcción de sistema de desague	7	673222.1	221
PIURA	Limpieza y descolmatación	4	222.301	245
PUNO	Construcción de loza , defensa ribereña y canal de evacuación	9	1337188.41	486
S.D. HUACHO	Defensa ribereña	1	257.338	88
S.D. HUARAZ	Drenaje, escurrimiento superficial, construcción de muros contención	2	453773.29	122
SAN MARTÍN	Encauzamiento y construcción de cunetas y alcantarillas	3	353685.53	129
TACNA	Rehabilitación sistema alcantarillado	1	290.536	36
TUMBES	Limpieza y descolmatación	2	181.299	85
UCAYALI	Construcción de aula y muro de contención	2	282720	133

Fuente: Ministerio de Trabajo y Promoción del Empleo
Elaboración: Oficina de Estadística y Telemática - INDECI

**7.1.12.3 PRINCIPALES PROGRAMAS EN EL ÁMBITO DE LA PREVENCIÓN REALIZADAS POR LAS REDES ASISTENCIALES DE ESSALUD A NIVEL NACIONAL DURANTE EL AÑO 2007.**

LUGAR	EVENTO	ACCIONES	FECHA
REDES ASISTENCIALES DE ESSALUD	PREVENTIVO	INSPECCIONES TÉCNICA DE SEGURIDAD	SEPTIEMBRE DEL 2006 A ABRIL DEL 2007
AMAZONAS ANCASH APURIMAC AREQUIPA AYACUCHO CAJAMARCA CUSCO HUANCAVELICA HUANUCO ICA JULIACA JUNIN LA LIBERTAD LAMBAYEQUE LIMA LORETO MADRE DE DIOS MOQUEGUA MOYOBAMBA PASCO PIURA PUNO TACNA TARAPOTO TUMBES UCAYALI	PLAN DE PREVENCIÓN E INTERVENCIÓN POR FENÓMENO EL NIÑO 2006 2007	MEJORAR LAS CAPACIDADES DE NUESTROS CENTROS ASISTENCIALES DE MANERA PREVENTIVA PARA ENFRENTAR (BRINDAR ATENCIÓN MÉDICA DE EMERGENCIA A LA POBLACION) EL FENÓMENO EL NIÑO	SEPTIEMBRE DEL 2006 A ABRIL 2007

Fuente: Oficina de Defensa Nacional - EsSalud
Elaboración: Oficina de Estadística y Telemática del INDECI

**7.1.13 ACCIONES DE DEFENSA CIVIL DEL SECTOR DE LA PRESIDENCIA DEL CONSEJO DE MINISTROS****7.1.13.1 ACCIONES REALIZADAS POR EL INSTITUTO NACIONAL DE ESTADÍSTICA E INFORMÁTICA - INEI ANTE LA OCURRENCIA DEL SISMO DEL 15 AGOSTO 2007**

Ante la ocurrencia del sismo del 15 de Agosto en la ciudad Pisco, el mismo que afectó 5 departamentos del país, el gobierno dispuso que el Instituto Nacional de Estadística e Informática – INEI realizara los censos con el empadronamiento de viviendas y población de los distritos declarados en emergencia, los cuales se llevaron a cabo los días 29, 30 y 31 de agosto de año 2007, a continuación se presenta un resumen ejecutivo de las acciones desarrolladas para dar cumplimiento a la ejecución del censo.

RESUMEN EJECUTIVO**EMPADRONAMIENTO DE VIVIENDAS Y POBLACION DE LOS DISTRITOS DECLARADOS EN EMERGENCIA POR EL SISMO DEL 15 DE AGOSTO****1. OBJETIVO GENERAL**

El objetivo del Censo de Emergencia fue empadronar de manera sistemática las viviendas y la población de las Provincias y Distritos de Cañete, Chincha, Pisco, Castrovirreyna y Huaytará a fin de identificar y determinar el grado de afectación sufrida durante el sismo del 15 de Agosto del 2007.

2. ESTRATEGIAS UTILIZADAS EN EL CENSO

- En cada provincia de emergencia, se designó a profesionales del INEI con amplia experiencia, quienes condujeron y fueron las personas responsables del empadronamiento en coordinación con los Jefes Provinciales y Distritales de los Censos Nacionales 2007 XI de Población y VI de Vivienda
- Los días de empadronamiento fueron 29, 30 y 31 de agosto para el área urbana, para el área rural se extendió dos días más. El planeamiento de la operación de campo estuvo sujeto al número de viviendas de cada distrito.
- Durante el empadronamiento, funcionarios de alto nivel, se desplazaron a las Provincias bajo estudio a fin de apoyar en las coordinaciones y la conducción de la operación de campo.
- El empadronamiento se desarrolló en forma simultánea en todas las provincias y distritos declarados en emergencia.
- El método utilizado fue barrido censal, tanto para el área urbana como para el área rural, es decir se realizó un recorrido sistemático, manzana por manzana y, centro poblado por centro poblado, registrando a todas las viviendas y a la población.
- Las personas damnificadas que se encontraron en albergues temporales, fueron empadronadas en estos mismos lugares, por equipos de trabajo previamente capacitados, esto principalmente ocurrió en la ciudad de Pisco.

3. ORGANIZACIÓN

La conducción del censo de emergencia estuvo a cargo de la Dirección Nacional de Censos y Encuestas del INEI (DNCE).

La organización de la operación de campo involucró a los siguientes funcionarios censales:

Coordinador General

Será el funcionario del más alto nivel del INEI, encargado de aprobar la estrategia de empadronamiento y la coordinación centralizada de actividades.

Coordinador Provincial

Funcionario responsable de la organización, capacitación y ejecución del empadronamiento en los distritos con conforma la provincia. Trabajó en coordinación con el jefe provincial del censo 2007.

Supervisor

Funcionarios de alto nivel del INEI, quienes se desplazaron los días de empadronamiento con la finalidad de apoyar en las coordinaciones y la conducción general del empadronamiento.

Jefe Distrital

Funcionario responsable de la organización, capacitación y ejecución del empadronamiento en el distrito respectivo. Trabajó en coordinación con los jefes zona y jefes de sección urbano o rural.

Jefe De Zona

Funcionario responsable de la organización, capacitación y ejecución del empadronamiento en una zona censal dentro de un distrito. Tendrá a su cargo a los jefes de sección y a los empadronadores urbanos.

**Jefe De Sección Urbano**

Funcionario responsable de la conducción de 6 empadronadores urbanos en promedio en el área urbana de un distrito.

Empadronador Urbano

Funcionario responsable de recoger la información de las viviendas y sus ocupantes. La carga de trabajo asignada fue de 30 viviendas diarias.

Jefe De Sección Rural

Funcionario responsable de la conducción de 4 empadronadores rurales en promedio en el área rural de un distrito.

Empadronador Rural

Funcionario responsable de recoger la información de las viviendas y sus ocupantes, en los centros poblados.

PERSONAL DE CAMPO ESTIMADO PARA LA OPERACION DE CAMPO POR PROVINCIAS

PROVINCIA	EMPADRONADORES					JEFE DE SECCION			JEFE DE ZONA	FE DISTRICTAL	JEFE PROVINCIAL	TOTAL PEA
	TOTAL	URBANO	URBANO	URBANO	RURAL	TOTAL	URBANO	RURAL				
TOTAL GENERAL	4290	438	195	2438	1219	777	489	288	288	111	7	5473
CASTROVIRREYNA	240	72	24	0	144	54	21	33	6	13	1	314
HUAYTARA	263	100	0	0	163	60	21	39	6	16	1	346
ICA	1174	37	18	945	174	189	150	39	102	14	1	1480
CHINCHA	728	15	0	569	144	122	90	32	43	11	1	905
PISCO	482	6	45	346	85	82	62	20	32	8	1	605
CAÑETE	1036	48	31	578	379	186	103	83	78	16	1	1317
YAUYS	367	160	77	0	130	84	42	42	21	33	1	506

Empadronamiento en Albergues

Se preparó el equipamiento necesario para realizar el empadronamiento en cada uno de estos alojamientos colectivos temporales o albergues los albergues. Cada informante declaró por todo su hogar, indicando la ubicación geográfica precisa de su domicilio. Para ello el personal de campo se apoyó con el uso de los planos correspondientes.

**4. COBERTURA****COBERTURA GEOGRAFICA**

Aproximadamente 250,000 viviendas en las áreas afectadas de los 3 departamentos

Departamento	Provincias	Distritos
Lima	Cañete y Yauyos	49
Ica	Ica, Chincha y Pisco	33
Huancavelica	Huancavelica (Acobambilla), Castrovirreyna y Huaytará	29

COBERTURA TEMATICA**Características de la Vivienda**

- Tipo de vivienda
- Régimen de tenencia
- Situación en que se encuentran las paredes de la vivienda
- Situación en que se encuentran los techos de la vivienda
- La vivienda dispone de los servicios básicos: agua, desagüe y luz eléctrica

Características de la población residente

- Nombre y apellidos de cada una de las personas que vivían permanentemente en la vivienda en el momento del sismo.
- Relación de parentesco con el Jefe o Jefa de hogar.
- Sexo
- Edad
- Tenencia de DNI (como documento físico)
- Nivel educativo aprobado
- Trabajo en la semana de referencia
- Afectado físicamente como consecuencia del sismo
- En qué distrito vive actualmente

VARIABLE GENERADA: GRADO DE AFECTACION DE LA VIVIENDA

Con el propósito de complementar la información de las características de la población y de las viviendas afectadas por el sismo del 15 de agosto del 2007, el INEI generó la variable "GRADO DE AFECTACION DE LA VIVIENDA".

La definición de esta variable fue resultado de la reflexión e intercambio de ideas entre los especialistas del INEI y del INDECI.

El "GRADO DE AFECTACION DE LA VIVIENDA" es una variable construida para aproximarnos a los niveles de gravedad en la que habría quedado la vivienda después del sismo. Esta variable tiene cinco categorías, y ha sido "operativizada" utilizando tres preguntas de la cédula del Censo, referidas a las características de la vivienda:

1. Pregunta III-1 "Actualmente ¿la vivienda se encuentra?"
2. Pregunta III-5 "Actualmente, la mayor parte de las paredes de la vivienda están?"
3. Pregunta III-6 "Actualmente la mayor parte de los techos de la vivienda están?"

En base a la combinación de las opciones de respuesta de estas tres preguntas se obtuvieron las 5 categorías de la variable "Grado de afectación".

Donde:

- **VIVIENDAS DESTRUIDAS**
Son aquellas con paredes y techos derrumbados, caídos o destruidos.
- **VIVIENDAS MUY AFECTADAS**
Son viviendas que siendo afectadas presentan serios daños en la mayor parte de las paredes (derrumbadas, caídas o destruidas), por lo que no son habitables.



VIVIENDAS AFECTADAS

Son aquellas cuya estructura, de paredes o techos, está parcialmente afectada por lo que requiere una evaluación por los entes especializados, acerca de su habitabilidad.

VIVIENDAS LEVEMENTE AFECTADAS

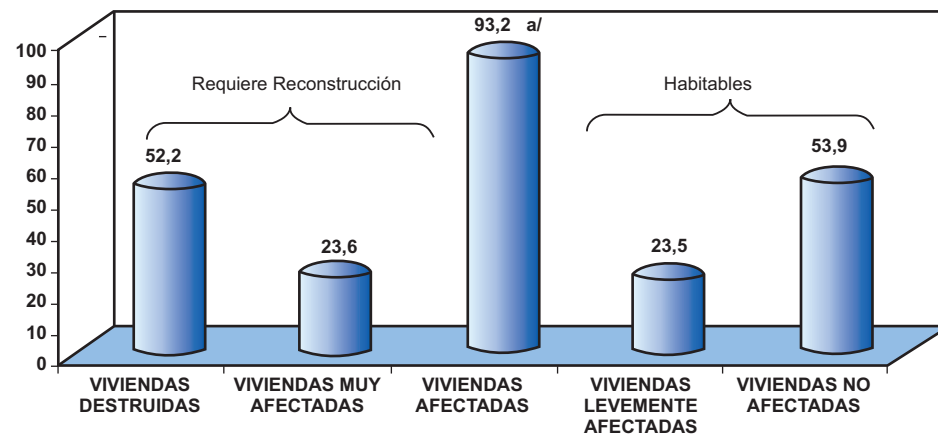
Presentan pequeñas rajaduras o daños menores, por lo que estas viviendas son habitables.

VIVIENDAS NO AFECTADAS

Son aquellas que no han sufrido daños de ningún tipo.

5. RESULTADOS

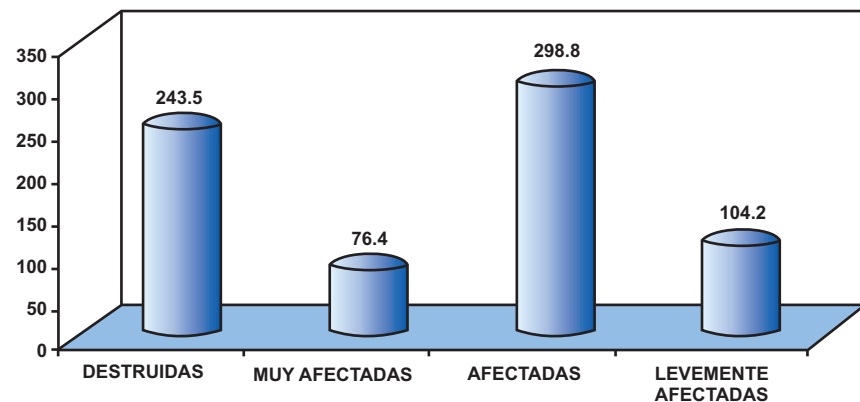
VIVIENDAS POR GRADO DE AFECTACION, 2007 (En miles)



a/ Requiere evaluación especializada

Fuente: INEI - Censo de Damnificados del Sismo del 15 de Agosto 2007

POBLACIÓN POR GRADO DE AFECTACION DE LAS VIVIENDAS, 2007 (En miles)



Fuente: INEI - Censo de Damnificados del Sismo del 15 de Agosto 2007.



VIVIENDAS POR GRADO DE AFECTACIÓN, SEGUN DEPARTAMENTO Y PROVINCIA, 2007

DEPARTAMENTO / PROVINCIA	TOTAL VIVIENDAS	GRADO DE AFECTACION DE LAS VIVIENDAS	
		VIVIENDAS DESTRUIDAS	VIVIENDAS MUY AFECTADAS
TOTAL ÁREA AFECTADA	75.786	52.154	23.632
DEPARTAMENTO DE ICA	64.868	46.455	18.413
ICA	27.024	20.013	7.011
CHINCHA	24.599	17.708	6.891
PISCO	13.245	8.734	4.511
DEPARTAMENTO DE LIMA	9.011	4.906	4.105
CAÑETE	7.977	4.547	3.430
YAUYS	1.034	359	675
DEPARTAMENTO DE HUANCVELICA	1.907	793	1.114
CASTROVIRREYNA	890	370	520
HUAYTARA	987	417	570
HUANCVELICA 1/	30	6	24

1/ Distrito de Acobambilla

Fuente: INEI - Censo de Damnificados del Sismo del 15 de Agosto 2007

POBLACIÓN DE LAS VIVIENDAS POR GRADO DE AFECTACIÓN SEGÚN DEPARTAMENTO Y PROVINCIA, 2007

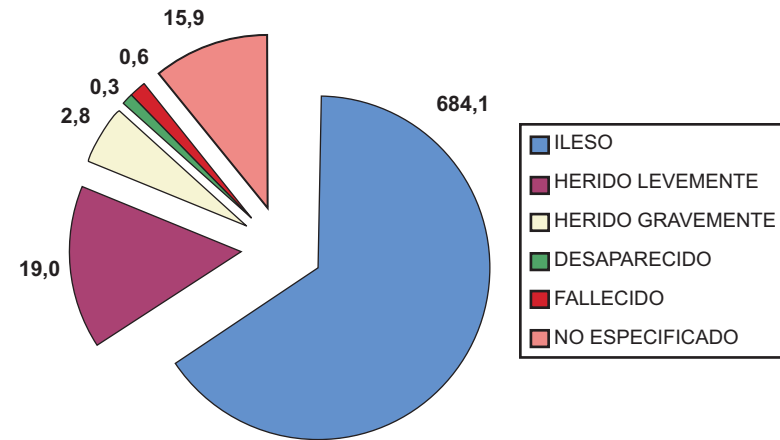
DEPARTAMENTO / PROVINCIA	TOTAL	POBLACIÓN DE LAS VIVIENDAS	
		DESTRUIDAS	MUY AFECTADAS
TOTAL POBLACIÓN	319.886	243.489	76.397
DEPARTAMENTO DE ICA	279.687	218.430	61.257
ICA	116.424	90.206	26.218
CHINCHA	108.408	86.902	21.506
PISCO	54.855	41.322	13.533
DEPARTAMENTO DE LIMA	35.077	22.439	12.638
CAÑETE	33,051	21,353	11,698
YAUYS	2,026	1,086	940
DEPARTAMENTO DE HUANCVELICA	5.122	2.620	2.502
CASTROVIRREYNA	2.125	1.163	962
HUAYTARA	2.896	1.433	1.463
HUANCVELICA 1/	101	24	77

1/ Distrito de Acobambilla

Fuente: INEI - Censo de Damnificados del Sismo del 15 de Agosto 2007



POBLACIÓN TOTAL EN LAS VIVIENDAS AFECTADAS POR ESTADO DE SALUD (En miles)



Fuente: INEI - Censo de Damnificados del Sismo del 15 de Agosto 2007

POBLACIÓN TOTAL EN LAS VIVIENDAS AFECTADAS POR ESTADO DE SALUD SEGÚN LUGAR DE RESIDENCIA ACTUAL, 2007

LUGAR DE RESIDENCIA ACTUAL	TOTAL	POBLACIÓN SEGÚN ESTADO DE SALUD		
		NO AFECTADA	HERIDO LEVEMENTE	HERIDO GRAVEMENTE
TOTAL ÁREA AFECTADA	705.869	684.073	79.025	2.771
EN ESTE DISTRITO	683.283	664.124	17.575	
EN OTRO DISTRITO	7.110	5.889	699	
EN OTRO DEPARTAMENTO	3.365	3.157	126	
EN LIMA METROPOLITANA	7.538	6.517	479	
NO ESPECIFICADO	4.573	4.386	146	

Fuente: INEI - Censo de Damnificados del Sismo del 15 de Agosto 2007

POBLACIÓN DE LAS VIVIENDAS POR GRADO DE AFECTACIÓN, SEGÚN DEPARTAMENTO, PROVINCIA Y DISTRITO, 2007

DEPARTAMENTO / PROVINCIA / DISTRITO	TOTAL	POBLACIÓN DE LAS VIVIENDAS					POBLACIÓN NO AFECTADA
		TOTAL DE POBLACIÓN DE VIVIENDAS AFECTADAS	DESTRUIDAS	MUY AFECTADAS	AFECTADAS	LEVEMENTE AFECTADAS	
DPTO. DE ICA							
PROV. DE ICA	320,15	247,142	90,206	26,218	90,392	40,326	73,01
ICA	120,165	78,369	26,634	7,13	26,53	18,075	41,796
LA TINGUIÑA	32,662	27,367	8,335	3,913	11,996	3,123	5,295
LOS AQUIJES	16,527	15,456	5,855	2,573	5,738	1,29	1,071
OCUCAJE	3,801	3,222	173	217	2,457	375	579
PACHACUTEC	6,959	6,298	2,235	988	2,23	845	661
PARCONA	52,195	40,751	13,687	3,97	14,734	8,36	11,444
PUEBLO NUEVO	5,428	4,947	1,6	778	2,294	275	481
SALAS	15,292	13,433	8,215	928	3,464	826	1,859
SAN JOSE DE LOS MOLINOS	6,57	5,694	2,851	507	1,425	911	876
SAN JUAN BAUTISTA	11,833	8,232	5,321	469	1,365	1,077	3,601



DEPARTAMENTO / PROVINCIA / DISTRITO	TOTAL	POBLACIÓN DE LAS VIVIENDAS					POBLACIÓN NO AFECTADA
		TOTAL DE POBLACIÓN DE VIVIENDAS AFECTADAS	DESTRUIDAS	MUY AFECTADAS	AFECTADAS	LEVEMENTE AFECTADAS	
SANTIAGO	23,359	21,229	6,521	2,819	9,103	2,786	2,13
SUBTANJALLA	20,263	17,457	6,956	1,638	6,878	1,985	2,806
TATE	3,904	3,525	1,748	236	1,216	325	379
YAUCA DEL ROSARIO	1,194	1,162	75	52	962	73	32
PROV. DE CHINCHA	194,54	183,556	86,902	21,506	59,393	15,755	10,98
CHINCHA ALTA	57,249	53,372	24,999	5,296	17,896	5,181	3,877
ALTO LARAN	5,925	5,535	1,505	562	2,694	774	390
CHAVIN	459	357	12	23	285	37	102
CHINCHA BAJA	12,851	11,87	5,725	1,19	4,128	827	981
EL CARMEN	11,926	11,572	2,895	954	7,187	536	354
GROCIO PRADO	20,477	19,554	10,438	2,4	5,609	1,107	923
PUEBLO NUEVO	55,176	52,076	26,627	8,1	11,69	5,659	3,1
SAN JUAN DE YANAC	326	312	104	36	152	20	14
SAN PEDRO DE HUACARPANA	1,208	1,155	68	75	1,012	0	53
SUNAMPE	23,612	22,64	12,319	2,227	7,044	1,05	972
TAMBO DE MORA	5,327	5,113	2,21	643	1,696	564	214
PROV. DE PISCO	127,57	114,282	41,322	13,533	44,361	15,066	13,283
PISCO	57,618	51,977	19,803	6,703	17,807	7,664	5,641
HUANCANO	1,719	1,669	368	207	808	286	50
HUMAY	6,439	6,255	1,251	685	4,088	231	184
INDEPENDENCIA	12,079	11,5	4,121	867	5,725	787	579
PARACAS	1,481	1,215	186	151	393	485	266
SAN ANDRES	12,978	8,964	2,111	839	4,574	1,44	4,014
SAN CLEMENTE	20,721	19,121	7,359	2,559	7,886	1,317	1,6
TUPAC AMARU INCA	14,53	13,581	6,123	1,522	3,08	2,856	949
DPTO. DE LIMA							
PROV. DE CAÑETE	172,9	120,261	21,353	11,698	65,831	21,379	52,635
SAN VICENTE DE CAÑETE	40,82	29,376	5,5	2,722	15,973	5,181	11,444
ASIA	5,899	2,556	544	293	1,148	571	3,343
CALANGO	1,949	1,42	58	130	809	423	529
CERRO AZUL	6,68	4,649	817	325	2,592	915	2,031
CHILCA	11,176	5,259	617	924	2,186	1,532	5,917
COAYLLO	755	596	125	36	395	40	159
IMPERIAL	32,861	27,45	6,664	2,717	14,494	3,575	5,411
LUNAHUANA	4,285	3,374	375	322	1,957	720	911
MALA	21,061	9,338	899	1,074	5,586	1,779	11,723
NUEVO IMPERIAL	14,671	11,284	1,251	1,086	6,982	1,965	3,387
PACARAN	1,535	1,233	26	134	952	121	302
QUILMANA	13,013	10,847	1,594	1,047	6,311	1,895	2,166
SAN ANTONIO	3,081	1,538	196	160	654	528	1,543
SAN LUIS	11,664	9,25	2,308	612	4,994	1,336	2,414
SANTA CRUZ DE FLORES	2,411	1,31	286	28	358	638	1,101



DEPARTAMENTO / PROVINCIA / DISTRITO	TOTAL	POBLACIÓN DE LAS VIVIENDAS					POBLACIÓN NO AFECTADA
		TOTAL DE POBLACIÓN DE VIVIENDAS AFECTADAS	DESTRUIDAS	MUY AFECTADAS	AFECTADAS	LEVEMENTE AFECTADAS	
PROV. DE YAUYOS	21,395	19,049	1,086	940	12,632	4,391	2,346
YAUYOS	1,827	1,634	22	84	701	827	193
ALIS	443	277	11	5	164	97	166
AYAUCA	1,066	924	20	32	838	34	142
AYAVIR	680	627	5	21	405	196	53
AZANGARO	575	564	15	21	461	67	11
CACRA	510	440	17	14	271	138	70
CARABIA	196	186	2	11	135	38	10
CATAHUASI	1,175	1,017	57	51	892	17	158
CHOCOS	976	963	59	26	781	97	13
COCHAS	136	116	6	0	110	0	20
COLONIA	1,588	1,38	240	112	769	259	208
HONGOS	417	413	7	7	388	11	4
HUAMPARA	264	226	0	0	213	13	38
HUANCAYA	201	181	6	18	152	5	20
HUANGASCAR	717	692	50	48	576	18	25
HUANTAN	777	737	27	18	217	475	40
HUAÑEC	337	297	0	10	253	34	40
LARAOS	596	582	40	100	227	215	14
LINCHA	907	883	105	80	462	236	24
MADEAN	676	633	142	52	254	185	43
MIRAFLORES	342	332	1	0	289	42	10
OMAS	640	311	2	0	216	93	329
PUTINZA	489	445	9	14	352	70	44
QUINCHES	640	516	12	16	456	32	124
QUINOCAY	390	280	0	2	226	52	110
SAN JOAQUIN	257	226	0	5	105	116	31
SAN PEDRO DE PILAS	372	291	0	0	131	160	81
TANTA	533	433	2	7	63	361	100
TAURIPAMPA	442	416	11	11	297	97	26
TOMAS	526	521	0	8	373	140	5
TUPE	599	573	82	48	418	25	26
VIÑAC	1,79	1,633	108	100	1,188	237	157
VITIS	311	300	28	19	249	4	11
DPTO. DE HUANCVELICA							
PROV. DE HUANCVELICA	2,955	2,787	24	77	1,851	835	168
ACOBAMBILLA	2,955	2,787	24	77	1,851	835	168
PROV. DE CASTROVIRREYNA	16,978	16,266	1,163	962	11,13	3,011	712
CASTROVIRREYNA	4,109	4,059	176	250	3,361	272	50
ARMA	1,425	1,422	130	81	1,088	123	3
AURAHUA	1,916	1,842	172	104	1,527	39	74
CAPILLAS	1,444	1,347	44	14	563	726	97



DEPARTAMENTO / PROVINCIA / DISTRITO	TOTAL	POBLACIÓN DE LAS VIVIENDAS					POBLACIÓN NO AFECTADA
		TOTAL DE POBLACIÓN DE VIVIENDAS AFECTADAS	DESTRUIDAS	MUY AFECTADAS	AFECTADAS	LEVEMENTE AFECTADAS	
CHUPAMARCA	900	839	50	59	504	226	61
COCAS	1,042	1,012	50	51	808	103	30
HUAMATAMBO	436	434	89	15	240	90	2
MOLLEPAMPA	1,71	1,647	199	137	765	546	63
SAN JUAN	650	620	65	42	310	203	30
SANTA ANA	741	568	25	22	463	58	173
TANTARA	716	703	51	60	396	196	13
TICRAPO	1,889	1,773	112	127	1,105	429	116
PROV. DE HUAYTARÁ	20,696	19,3	1,433	1,463	13,011	3,393	1,396
HUAYTARÁ	2,371	2,134	54	219	1,627	234	237
AYAVI	651	610	18	29	478	85	41
CORDOVA	1,073	1,065	88	50	197	730	8
HUAYACUNDO ARMA	288	276	3	8	225	40	12
LARAMARCA	572	549	62	29	359	99	23
OCOYO	1,213	1,015	56	57	718	184	198
PILPICHACA	3,895	3,588	455	400	2,545	188	307
QUERCO	820	785	88	42	624	31	35
QUITOARMA	820	806	43	85	330	348	14
SAN ANTONIO DE CUSICANCHA	1,812	1,73	59	39	1,484	148	82
SAN FRANCISCO DE SANGAYAICO	926	843	92	109	445	197	83
SAN ISIDRO	701	683	66	36	494	87	18
SANTIAGO DE CHOCORVOS	3,4	3,251	238	253	1,947	813	149
SANTIAGO DE QUIRAHUARA	641	515	54	11	281	169	126
SANTO DOMINGO DE CAPILLAS	561	545	16	32	469	28	16
TAMBO	952	905	41	64	788	12	47

Fuente : Instituto Nacional de Estadística e Informática - INEI
Elaboración: Oficina de Estadística y Telemática - INDECI



7.1.14 ACCIONES DE DEFENSA CIVIL DEL SECTOR VIVIENDA, CONSTRUCCIÓN Y SANEAMIENTO

A) DIRECCIÓN NACIONAL DE CONSTRUCCIÓN

ACTIVIDAD	PARTICIPANTES	FECHA	COSTO (S/.)
Seminario de Procesos constructivos no convencionales y norma antisísmica para la reconstrucción del sur	Profesionales y Público en General	Set - 2007	6.733

B) SERVICIO NACIONAL DE CAPACITACIÓN PARA LA INDUSTRIA DE LA CONSTRUCCIÓN - SENCICO

Es un organismo público descentralizado del Ministerio de Vivienda, Construcción y Saneamiento, que cumple con las políticas sectoriales, y responde de manera inmediata ante cualquier emergencia, como el caso del terremoto del 15 de agosto de 2007, donde se capacitó a 1000 trabajadores de construcción civil, como parte del apoyo a la reconstrucción de la zona afectada.

C) PROGRAMA AGUA PARA TODOS

ACTIVIDAD	LUGAR	FENÓMENO	FECHA	COSTO (S/.)
TOTAL				248.362
Asistencia Técnica en apoyo a la emergencia de saneamiento	San Ramón - Chanchamajo	Lluvias e inundaciones	25 - 27 de enero 2007	1.161
Adquisición de Materiales y equipos para apoyar la emergencia de saneamiento	San Ramón - Chanchamajo	Lluvias e inundaciones	Febrero - Marzo 2007	247.201

D) DIRECCIÓN NACIONAL DE URBANISMO - COMISIÓN DE SERVICIOS - 2007

ACTIVIDAD	DESTINO	FECHA	COSTO (S/.)
TOTAL			6.986
Evaluación de terrenos para la Ubicación de módulos para los damnificados	Lima - Huánuco Tingo María	25 - 28 / 01 / 07	876
Evaluación zona de desastre 15/08/07	Lima- Pisco- lima	24/28/07	195
Reunión de trabajo para zona sur sismo del 15 de agosto 2007	Lima - Chincha- Pisco- Chincha- Lima	14 -15 -11 - 07	685
Evaluación de viviendas por sismo 2007	Lima - Pisco - Lima	28-11-al 5-12 / 2007	2.695
Reunión de trabajo zona sur sismo 2007	Lima- Pisco- lima	30/11/2007	295
Apoyo evaluación de viviendas sismo 2007	Lima- Pisco- lima	08/12/2007	695
Reunión de trabajo zona sur sismo 2007	Lima- Pisco-Ica- Pisco- lima	39423	305
Reunión de trabajo para zona sur sismo del 15 de agosto 2007	Lima - Chincha- Pisco- Chincha- Pisco	15/12/2007	295
Apoyo en pintado de fachadas por sismo 2007	Lima - Chincha- Pisco- Chincha- Pisco	15/12/2007	945



E) OBRAS DE INSTALACIÓN DE MÓDULOS EJECUTADAS

Nº	DEPARTAMENTO	PROVINCIA	DISTRITO	MODULOS INSTALADOS	COSTO (S/.)
TOTAL				542	3.118.572
1	Pasco	Oxapampa	Oxapampa	8	52.473
2	Junín	Junín	Junín	30	141.690
3	Huánuco	Leoncio Prado	Rupa Rupa	150	906.385
4	Huánuco	Leoncio Prado	Daniel Alomias Robles	40	246.955
5	Huánuco	Marañón	Cholon	61	405.717
6	Junín	Junín	Junín	15	93.233
7	Lima	Lima	San Juan de Lurigancho	4	26.474
8	Lima	Lima	Pachacamac	1	4.644
9	Cusco	Anta	Huarocondo	10	64.420
10	Lima	Lima	Villa Maria del Triunfo	12	75.000
11	Ica	Pisco	Pisco	170	791.673
12	Lima	Lima	Cieneguilla	4	24.027
13	Arequipa	Arequipa		25	155.698
14	Junín	Satipo	Pangoa	2	12.990
15	Lima	Lima	Villa Maria del Triunfo	6	90.898
16	Lima	Lima	Villa el Salvador	4	25.665

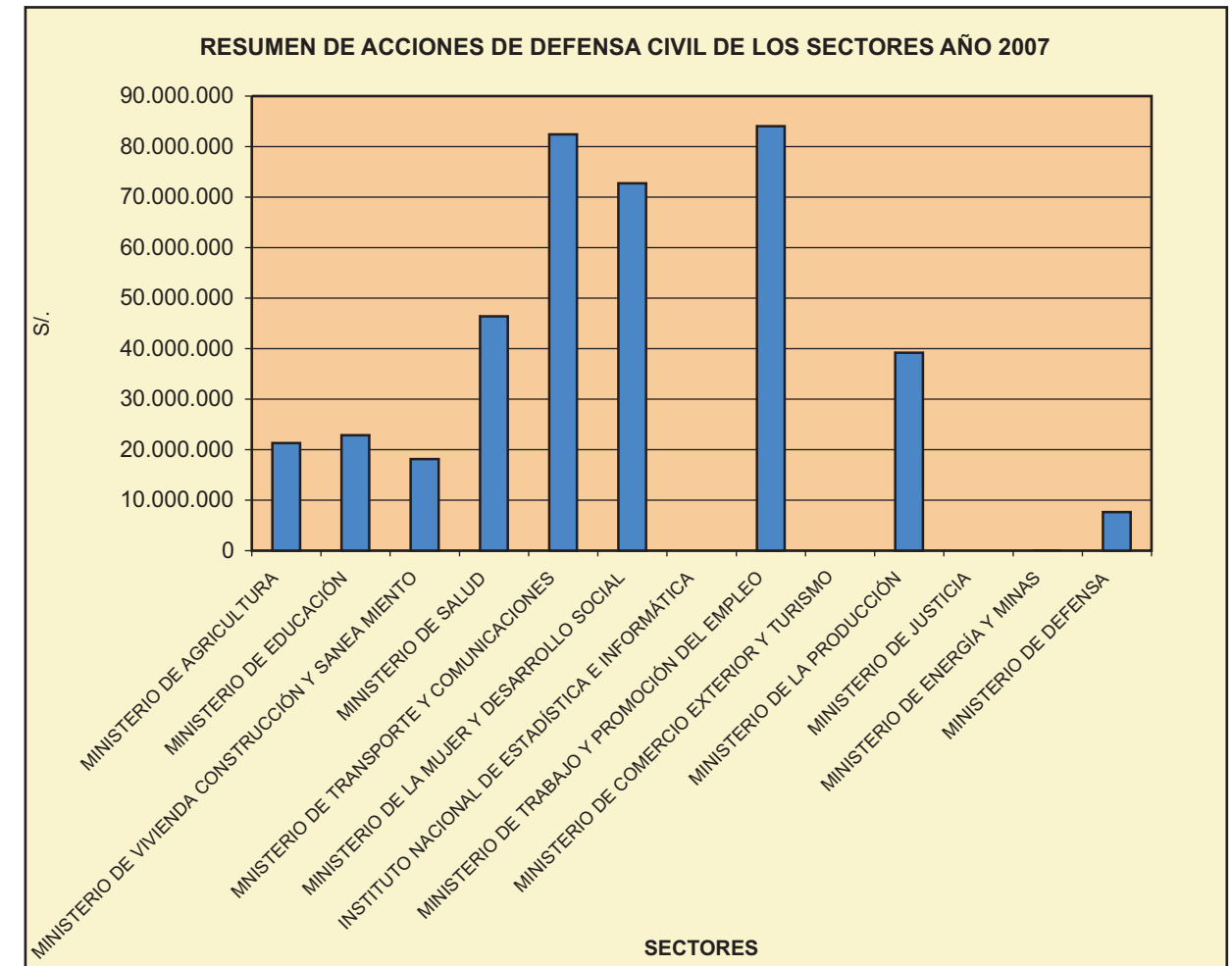
F) SEDAPAL, ATENCIÓN EMERGENCIA SUR DEL 16 DE AGOSTO AL 21 DE SEPTIEMBRE 2007

Nº	CONCEPTO	ACCIONES REALIZADAS	COSTO
TOTAL			1.212.940
1	Personal	Reparación de tuberías de redes de agua y desagüe primarias y secundarias Chincha y redes primarias en Pisco	614.312
2	Materiales y Equipos	Los materiales fueron usados para hacer reparaciones en los sistemas de agua potable y alcantarillados	135.839
3	Agua de Mesa	Se proporcionó a los damnificados del Sur, la necesidad de agua por parte de los pobladores era imperante y sobre todo carecían de envases apropiados	53.264
4	Transporte y Equipos	El transporte fue necesario para movilizar el apoyo al Sur (personal, material y equipos), incluye vehículos propios y alquilados	322.032
5	Cuadrilla de Reparación de Red.	La empresa CONCYSSA realizó trabajos de reparación de las redes secundarias, conexiones e identificación de válvulas en la ciudad de Pisco	84.418
6	Telecomunicaciones y Informática	Los sistemas de comunicación en la zona damnificada fallaban constantemente por lo que se tuvo que asignar equipos celular con sistema RPM.y NEXTEL.	3.075



7.1.15 CUADRO RESUMEN DE ACCIONES DE DEFENSA CIVIL REALIZADAS POR LOS SECTORES DURANTE EL AÑO 2007

Nº	SECTORES (INSTITUCIONES PÚBLICAS)	ACTIVIDADES DESARROLLADAS	COSTO UTILIZADO (S/.)
TOTAL			394,935,371
1	MINISTERIO DE AGRICULTURA	Irrigación Programa de Inversión Rehabilitación de Infraestructura Hidráulica	21,335,395 15,834,956 5,500,439
2	MINISTERIO DE EDUCACIÓN	Acciones de Prevención Atención de infraestructura educativa	22,876,151 32,000 22,844,151
3	MINISTERIO DE VIVIENDA CONSTRUCCIÓN Y SANEAMIENTO	Dirección Nacional de Construcción Programa Agua para Todos Dirección Nacional de Urbanismo Obras de Instalación de Módulos SEDAPAL, Atención de emergencia del sur del 25 de Agosto 2007 Adquisición de módulos de vivienda	18,165,593 6,733 248,362 6,986 3,118,572 1,212,940 13,572,000
4	MINISTERIO DE SALUD	Acciones por el sismo del 15 de Agosto 2007 Plan de Contingencia del MINSA por el friaje del 2007	46,409,531 43,574,497 2,835,034
5	MINISTERIO DE TRANSPORTE Y COMUNICACIONES	Costos de emergencias viales por el MTC Carreteras asfaltadas Carreteras afirmadas Puentes y Obras de Arte Proyectos de prevención a nivel nacional	82,403,422 10,670,925 3,082,012 6,217,879 1,371,035 71,732,497
6	MINISTERIO DE LA MUJER Y DESARROLLO SOCIAL	Atenciones Alimentarias - PRONAA Atenciones Alimentarias de PRONAA, por Bajas Temperaturas. Atenciones alimentarias por Inundaciones Atenciones alimentarias por sismo 15 agosto	72,746,643 37,627,739 9,775,257 227,380 25,116,267
7	INSTITUTO NACIONAL DE ESTADÍSTICA E INFORMÁTICA PRESIDENCIA DEL CONSEJO DE MINISTROS	Evaluación de Daños por el sismo 15 agosto 2007, Censo por el INEI en el área afectada.	No precisa
8	MINISTERIO DE TRABAJO Y PROMOCIÓN DEL EMPLEO	Programa construyendo Perú; Obras de Prevención, Construcción y Rehabilitación Proyectos Especiales; muros de contención, redes de alcantarillado, encauzamiento, edificaciones y sistema de evaluación pluvial	84,068,222 71,696,203 12,372,019
9	MINISTERIO DE COMERCIO EXTERIOR Y TURISMO	Gastos ordinarios por el sismo del 15 de agosto 2007	20,844
10	MINISTERIO DE LA PRODUCCIÓN	Acciones de Defensa Civil desarrolladas	39,198,229
11	MINISTERIO DE JUSTICIA	Mantenimiento de gabinetes contra incendios	2,555
12	MINISTERIO DE ENERGÍA Y MINAS	Atención de emergencia sismo 15 agosto	62,306
13	MINISTERIO DE DEFENSA	Acciones en atención al sismo del 15 agosto	7,646,480
14	MINISTERIO DEL INTERIOR	Diversas Acciones de Defensa Civil	No Precisa

Fuente: Sectores Públicos del SINADCCI.
Elaboración: Oficina de Estadística y Telemática - INDECI



7.2 ORGANISMOS NO GUBERNAMENTALES

7.2.1 ACCIONES DE DEFENSA CIVIL REALIZADAS POR LA FUNDACIÓN AYUDA EN ACCIÓN DURANTE EL AÑO 2007

Informe de la Fundación Ayuda en Acción sobre Plan General de Respuesta y Reconstrucción por el Sismo del 15 de Agosto de 2007.

Respuesta de la Fundación Ayuda en Acción

Apenas ocurrió la emergencia, el equipo de nuestro socio local – DECAL (Asociación de Desarrollo de Capacidades Locales) quienes trabajan en la región Ica desde 1998., visitó los caseríos de los distritos de Salas-Guadalupe, Santiago, Tinguiña, San José de Los Molinos, Ica Cercado y Ocucaje, departamento Ica – Perú, acción que llevó a evaluar la situación real de la catástrofe y a tomar contacto con los Comités Locales de Defensa Civil, así como, los Comités de Defensa Civil Distritales organizados a través de los comedores u ollas populares. Desde estas organizaciones, se logró identificar una serie de demandas reales de primera urgencia las que fueron atendiendo; permitiéndonos generar un Plan General para la Respuesta Inmediata, Rehabilitación y Reconstrucción de los Daños causados por el Terremoto en Perú, cuyas Etapas de ejecución son las siguientes:

Etapa de Emergencia

Esta etapa se identifica desde el momento del terremoto, culminó en el mes de diciembre del 2007. Durante esta etapa se brindó ayuda humanitaria a 16,740 familias (83,700 personas aproximadamente), de los distritos de Salas Guadalupe, Ocucaje, Santiago y San José Los Molinos.

La estrategia empleada para canalizar la Ayuda Humanitaria, se realizó a través de 533 organizaciones de base (Ollas Comunes), 55 Instituciones Educativas y 01 Campamento de Ayuda Humanitaria.

Una labor muy importante en la organización de la canalización de la ayuda hacia las comunidades más afectadas ha sido realizada por los profesores y directores integrantes de las redes educativas de Ayuda en Acción, quienes por el conocimiento de sus comunidades y de los representantes de sus organizaciones de base (padres y madres de familia), facilitaron la concentración de la ayuda en sus planteles y la distribución de los desayunos escolares.

Las principales acciones realizadas durante esta etapa, han sido:

- 1.- Provisión de alimentos y obtención de agua segura.
- 2.- Atención primaria de salud.
- 3.- Provisión de techo mínimo y abrigo básico.
- 4.- Apoyo psicosocial para niños, niñas y adolescentes.
- 5.- Organización de Base de Datos

En lo que corresponde a las acciones de provisión de alimentos básicos y provisión de techo mínimo y abrigo básico, se hizo la distribución de la siguiente ayuda:

155 Tns de Víveres, 16.951 Lts. de Agua embotellada, 124,000 Lts. de Agua clorificada en cisterna, 1,100 Bidones para almacenar agua, 500 Lavatorios para aseo, 04 Plantas Potabilizadoras portátiles de agua, 3,050 Pastillas clorificadoras, 500 Mantas polar, 2.000 Colchones, 1.600 Frazadas, 1.000 Buzos para niños y niñas, 5.000 mts. de Plástico polietileno, 60 Lamparines, 2.746 Esteras, 3.000 Pelotas para niños y niñas, 5 Tns. de Ropa usada y 123.000 Medicamentos.

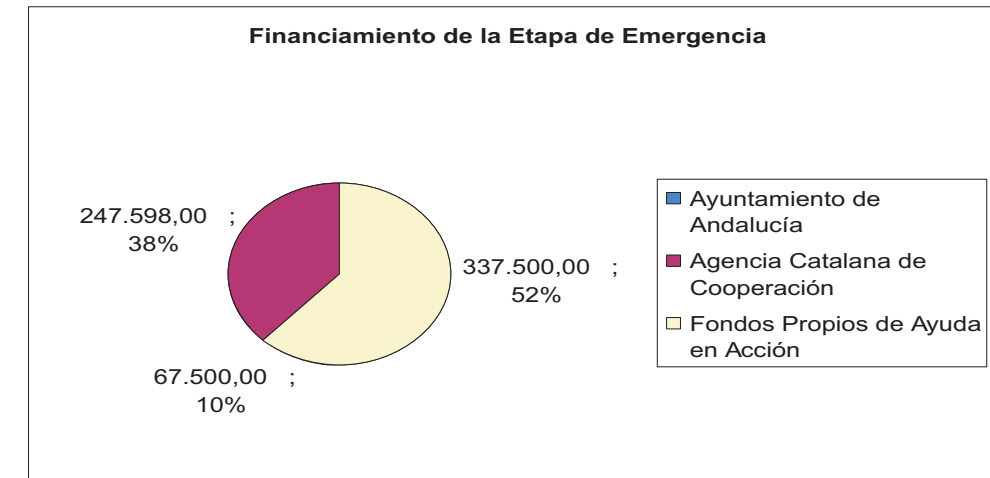
En el ámbito de la salud, se realizaron 31 campañas de salud integral, totalizándose 3,602 atenciones (entre tratamiento de afecciones, acciones de prevención y promoción y ecografías). Asimismo, se adquirieron 127,400 unidades de medicamentos básicos que han sido distribuidos en las campañas de salud. El apoyo psicosocial se realizaron a través de eventos masivos de animación y recreación, sesiones de teatro y técnicas de expresión corporal; beneficiando a más de 6 mil niños y niñas.

Esta primera etapa de intervención, ha sido posible con la ayuda solidaria de los socios estratégicos locales (ONGs) del Programa Nacional de Ayuda en Acción, organizándose equipos de profesionales voluntarios que con su calidad humana supieron atender las necesidades de las poblaciones afectadas.

Respecto al registro de información y actualización de base de datos, se coordinó con el Centro de Operaciones de Emergencia Regional (COER), quien centralizó la información entre los diferentes municipios locales que fueron afectados por el terremoto.



La primera etapa de emergencia, ha demandado un financiamiento de US \$ 652,598 Dólares americanos; de los cuales \$ 337,500 han provenido del Ayuntamiento de Andalucía, \$ 67,500 de la Agencia Catalana de Cooperación; y \$ 247,598 de los fondos propios de Ayuda en Acción.



Etapa de Recuperación y Reconstrucción

Al término de la primera etapa, se contó con un modelo de vivienda sismorresistente que ha sido elaborado por el equipo de ingenieros de Ayuda en Acción, que se encuentra en permanente evaluación.

Esta etapa se inició en forma paralela a la atención de la emergencia y la atención humanitaria, y tendrá una duración estimada de dos años. En esta etapa adicionalmente, se realizarán todas las actividades de planeación, estudios y diseños, acuerdos interinstitucionales, entre otros.

La etapa de recuperación y reconstrucción, considera la ejecución de los siguientes programas:

- Programa de Construcción de Viviendas sismorresistentes en zonas seguras
- Programa de Construcción de Infraestructura Educativa
- Programa de Prevención y Promoción de la salud
- Programa para la reactivación económica


Todo ello desde el fortalecimiento de las capacidades locales de los actores sociales afectados por el terremoto, en el marco de una cultura de prevención de riesgos y atención de desastres.

La restitución de la vivienda digna y segura, enmarcada dentro de los proyectos de vida, contribuye al fortalecimiento y restitución de la resiliencia humana de las poblaciones afectadas por el sismo, mejora las posibilidades para hacer frente a la pobreza y contribuye a la generación de condiciones mínimas para reactivar la dinámica social y económica de la zona.

Se realizan la construcción de 400 viviendas, que beneficiarán a 2000 personas; acompañado de un plan de prevención y atención del riesgo ante desastres, dirigido a la comunidad educativa y organizaciones sociales de base de las comunidades beneficiarias.

Las viviendas se construyen con una sólida cimentación para una edificación de 02 plantas, respetando la normatividad del país y los criterios de sismoresistencia exigidos por el Instituto Nacional de Defensa Civil (INDECI), y el Centro Peruano Japonés de Investigación Sísmica y Mitigación de Desastres (CISMID). Las casas, tendrán 01 dormitorio, 01 cocina, 01 baño, 01 sala y 01 comedor, a partir de un modelo básico, con características que permitan ampliaciones futuras. La vivienda quedaría tal y como se grafica en la siguiente vista:

Diseño constructivo realizado por el equipo de Ingenieros Civiles de Ayuda en Acción Perú.
Para Mayor información, en el Anexo 1, se adjuntan las especificaciones técnicas del modelo de vivienda propuesto



Cada vivienda está valorizada en US \$ 11,500.92 (Dólares Americanos); de los cuales US \$ 5,886.00 serán aportados por los beneficiarios (US \$1,886 que obtendrán de una subvención no reembolsable que el Estado Peruano entregará a cada damnificado a través de un bono especial para la reconstrucción, y US \$ 4,000 por un bono hipotecario de Techo Propio). El saldo (US \$ 5,614.92); será aportado con los fondos que obtenga Ayuda en Acción y los socios interesados en participar de la propuesta.

A continuación se describen el aporte requerido para la construcción de 400 viviendas:

Costo Unitario por Vivienda	Costo de 400 Viviendas	Aporte Esperado de los Beneficiarios	Aporte Esperado de AeA y sus Socios
11.500, 92	4.600.368,00	2.354.400,00	2.245.9680,00

La construcción de las viviendas será ejecutada por una empresa constructora con la cual el beneficiario firmará un contrato, y con quien AeA firmará un convenio.

Ayuda en Acción, acompañó a las familias beneficiadas en el proceso de los trámites correspondientes para obtener el bono y préstamos correspondientes.

Se contó con el aporte comprometido de las agencias de cooperación internacional y empresas privadas españolas, tal como se muestra en la siguiente tabla:

Fuentes de Cooperación que comprometieron su ayuda	Monto US \$
Agencia de Cooperación Española (AECI)	435.000,00
Empresa Look and Find	72.500,00
Empresa Travel Club	290.000,00
Radio Los 40 Principales	217.500,00
Junta de Andalucía	435.000,00
Diputación de Jaén	53.650,00
Total	1.503.650,00

Paralelamente, se siguió participando en las convocatorias para obtener financiación de agencias de cooperación y empresas privadas internacionales y nacionales. Las propuestas presentadas en espera de resultados de ser positivas nos permitirían alcanzar y/o superar la meta propuesta:

³Empresa Constructora Valencia, proveedor de AeA Perú desde hace más de 8 años en la construcción de infraestructura educativa y agrícola



Fuentes de Cooperación que a las que se presentaron propuestas y se esperan los resultados de su evaluación	Monto US \$
Agencia Catalana de Cooperación	362.500,00
Junta de Castilla La Mancha	435.000,00
Total	797.500,00

Fuente: ONG – Fundación Ayuda en Acción
Elaboración: Oficina de Estadística y Telemática – INDECI

7.2.2 ACCIONES DE DEFENSA CIVIL REALIZADAS POR CÁRITAS DEL PERÚ A NIVEL NACIONAL

7.2.2.1 INFORMACIÓN CRONOLÓGICA DE LAS ACCIONES DE CÁRITAS DEL PERÚ FEBRERO 2007

HELADA EN LA REGIÓN DE HUANCAMELICA
HECHOS: El 17 de febrero de 2007 se produjo una helada dejando 43,720 familias afectadas de las provincias de Huancavelica, Acobamba, Angaraes, Castrovirreyna, Churcampá, Huaytará y Tayacaja en la región Huancavelica. DAÑOS: En los cultivos de papa, maíz amiláceo, cebada, arveja, haba, trigo, oca, olluco y mashua. ACCIONES: Cáritas del Perú envió 3.68 toneladas de ayuda humanitaria consistente en alimentos no perecibles, ropa, frazadas, colchones y menaje de cocina. Asimismo, la región Ayacucho también se vio afectada y Cáritas del Perú envió 6.8 toneladas de alimentos no perecibles, ropa y menaje de cocina.

EMERGENCIA POR LOS DAMNIFICADOS DEL TERREMOTO DE ICA, PISCO Y CHINCHA AGOSTO 2007

ACCIONES DE CÁRITAS DEL PERÚ POR EL SISMO DEL 15 DE AGOSTO DEL 2007

"**Caritas del Perú** no es una institución asistencialista sino que piensa en el futuro. No queremos solamente ayudar a los damnificados entregándoles víveres sino enseñarles para que ellos puedan producir y promoverse".

Cáritas del Perú recibió a miembros de 20 congregaciones religiosas que solidariamente llegaron a nuestros almacenes para organizar las donaciones de ropas y alimentos no perecibles, que serán enviadas y distribuidas entre los damnificados del terremoto ocurrido en las ciudades de Ica, Pisco, Chincha, Cañete y Yauyos.
Cáritas Sicuani junto con la Prelatura y en coordinación con Defensa Civil llevan adelante una Campaña de Solidaridad para ayudar a los damnificados de Ica, Pisco, Chincha, Cañete y Yauyos por el terremoto ocurrido el pasado 15 de agosto. Esta Campaña tiene por finalidad recolectar cereales, ropa de abrigo y donaciones en dinero en efectivo a través de las cuentas corrientes de Cáritas del Perú . Se han almacenado 41 toneladas de víveres y continúan recolectando para luego ser canalizadas a las zonas afectadas.
la Campaña de Solidaridad "Emergencia por los damnificados del terremoto ocurrido en Ica y Cañete", en Lima se recibieron donaciones de ropa, alimentos no perecibles, frazadas y medicamentos de miles de familias peruanas que sensibilizadas con este desastre colaboraron enviando sus donaciones a nuestros almacenes de Cáritas . Con la presencia de aproximadamente 200 voluntarios, tanto en Lima como en Ica. Niños, jóvenes y adultos que preocupados por las víctimas del terremoto, están seleccionando, organizando y empaquetando las donaciones para ser distribuidos de una manera organizada a los damnificados y así darles el mensaje que no están solos.
Cáritas Tacna y Moquegua emprendieron una Campaña de Solidaridad, logró recolectar 20 toneladas de suministros de ayuda consistente en alimentos no perecibles, agua, frazadas, ropa y medicamentos, que fueron trasladados a los almacenes de Cáritas del Perú en la ciudad de Ica.
Cáritas Arequipa envió 40 toneladas de suministros de ayuda humanitaria a la ciudad de Ica consistente en alimentos no perecibles, agua, frazadas, colchones, ropa, así como medicamentos, ayuda ya fue canalizada en las Parroquias Santiago, La Sagrada Familia, San Juan Bautista y el Caserío San Martín de Porres en coordinación con el equipo de emergencia de Cáritas del Perú .
Cáritas Huánuco en coordinación con la Mesa de Concertación para la Lucha contra la Pobreza, el Instituto Nacional de Cultura, Paz y Esperanza, la Dirección de Salud, Defensa Civil del gobierno regional, la Red Wanuko Joven y PRONAA vienen organizando la Campaña "Una Mano a tu Hermano, Desde el Centro Hacia el Sur", Campaña que beneficiará a los damnificados por el terremoto. Se ha recaudado aproximadamente 6 toneladas de víveres, agua, medicamentos, colchas, ropa y utensilios.



Cáritas del Perú entregó 10 mil kits de higiene a las zonas afectadas. los kits contenían un balde, una pequeña batea, cuatro rollos de papel higiénico, envases de lejía, shampoo, pasta dental, cinco cepillos de dientes, una toalla, un peine, un jabón de tocador y dos jabones para la ropa. La meta consistió en entregar “cinco mil kits en la ciudad de Ica; tres mil, en Pisco y mil, en las provincias de Chincha y Cañete”.
El Obispado de Tacna y Moquegua convocó a las Parroquias de la Diócesis y a Cáritas Tacna-Moquegua a realizar una campaña de solidaridad por los hermanos damnificados del sur Las Parroquias Santa Catalina de Moquegua, Inmaculada Concepción de Samegua y San Agustín de Torata invocaron a la solidaridad de la feligresía local, teniendo una respuesta inmediata, por lo que se logró recolectar ropa, frazadas, alimentos y agua que superaron las cinco toneladas de ayuda humanitaria.
Cáritas Madre de Dios y el Poder Judicial de la región organizaron el pasado martes 21 de agosto una campaña de solidaridad. recaudó S/. 6,000.00 (seis mil y 00/100 nuevos soles). Además del dinero en efectivo, la población de Madre de Dios manifestó su solidaridad con los hermanos del sur donando ropa, zapatos, frazadas y alimentos no perecibles.
Cáritas Abancay , la Defensoría del Pueblo, la Fiscalía Provincial, el Municipio de la región y Defensa Civil Provincial. Organizaron una Teleton, el evento recaudó 42 toneladas en ropa y víveres consistentes en papa, arroz, azúcar, galletas, agua y otros enseres; siendo estas donaciones acopiadas, clasificadas y embaladas por los representantes de Cáritas Abancay, con la colaboración de religiosas, entre las que estaban las “Hijas de la Divina Providencia”, en el salón consistorial del Municipio de dicha región. Asimismo, Mons. Gilberto Gómez, Obispo Auxiliar de Abancay, representando a Mons. Isidro Sala, entregó un considerable donativo en nombre de la organización Cáritas y sus trabajadores quienes donaron un día de sueldo para comprar alimentos no perecibles; recaudando una tonelada y media de estos. Las donaciones fueron entregadas el jueves 23 en las zonas afectadas de San Clemente en Pisco y Nuevo Ayacucho en Chincha, beneficiando a 6,000 familias damnificadas.
Cáritas Satipo desde que ocurrió el sismo en las ciudades de Ica, Chincha, Pisco, Cañete, Yauyos y Castrovirreyna inició una Campaña de ayuda para apoyar a los damnificados y contó con la participación de instituciones públicas y privadas de la región, así como medios de comunicación. Se recolectaron 18 toneladas de ayuda humanitaria consistente en alimentos no perecibles, ropa, agua, colchones y dinero en efectivo con el que se compraron mantas polares. El 30 de agosto se hizo entrega de la ayuda en los distritos de Pilpichaca, Chocorvos, San Antonio de Cusicancha, Huacapistán, Quito Arma, Huayacundo Arma, Ayaví, Ocoyo, Córdova, San Isidro de Huirpacancha, San Francisco Querco y San Francisco de Sangayaico.
Cáritas Argentina y Caritas Alemania enviaron a sus representantes especializados en emergencias para sumarse a la tarea de ayuda y reconstrucción.
Cáritas del Perú , brinda apoyo a 100 comedores en la diócesis de Ica mediante la distribución de víveres y kits con implementos de cocina, proporcionado arroz, menestras, lentejas, alverjas, atún y otros productos; leche también para los niños.
Cáritas está apoyando con 45 viviendas de madera y plástico
Cáritas del Perú y Catholic Relief Services - CRS viene realizando un proyecto de construcción de 400 viviendas temporales destinadas a los damnificados del terremoto ocurrido el 15 de agosto en las regiones de Ica, Lima y Huancavelica.
Cáritas del Perú y la Fundación del BBVA Banco Continental suscribieron un convenio de transferencia de fondos por US\$ 966,291.91, que permitirá la construcción de cuatro colegios en la zona sur del país. Los recursos provienen de las donaciones realizadas por la Fundación BBVA Banco Continental (US\$ 300 mil) y los aportes solidarios realizados en las cuentas recaudadoras de Perú (US\$ 191,465.94), España (US\$ 402,060.98), así como la de los bancos del grupo que se encuentran en el extranjero (US\$ 72,765.98). Con estos fondos se reconstruirán los colegios: Francisco Bolognesi Cervantes y Los Libertadores que se encuentran ubicados en Pisco, así como los colegios Hoja Redonda y Santa Teresita del Niño Jesús de Chincha; logrando beneficiar aproximadamente 1,000 alumnos entre inicial, primaria y secundaria.

Fuente: Cáritas del Perú
Elaboración: Oficina de Estadística y Telemática - INDECI



7.2.2.2 ACCIONES DE DEFENSA CIVIL REALIZADAS POR CARITAS DEL PERÚ POR EL FRIAJE, INUNDACIÓN Y SISMO

ENTIDADES COOPERANTES: Catholic Relief Services - CRS, Fondo Canadiense, SOA Inundaciones - Caritas Bélgica, Caritas Austria, Caritas Espanola, Caritas Corea, Colecta parroquias, Caritas Alemania, Empresas, Instituciones financieras, ONG's, Instituciones de Iglesia, Personas naturales y Red Cáritas Internacional

A) PROYECTOS Y CAPACITACIONES

Fenómeno	Departamentos	Provincia	Periodo		Localidades afectadas	Costo Ejecutado S/,	Familias Beneficiadas
			Fecha Inicio	Fecha Final			
TOTAL						15.358.832	57.909
FRIAJE	AREQUIPA	Caylloma	10-10-07	31/12/2007	Chivay, Caylloma y Callalli	14.417	600
	APURIMAC	Abancay	05-12-07	31/12/2007	Curahuasi, Pampachiri, Huaccana	61463	800
	APURIMAC	Grao	10-10-07	31/12/2007	Tacla, Apolima, Ccasancca	14554	400
	CUSCO	Canchis	10-10-07	31/12/2007	Sicuaní	26.125	300
	AREQUIPA	Caravelí	10-10-07	31/12/2007	Pauza, Lampa, Marcabamba, Puyusca	13.087	150
INUNDACIÓN	HUANUCO	Leoncio Prado	01-07-07	31/12/2007	Topa, 11 de octubre, José Mariategui, La Colorada, San Pablo, Huayhuantilla	62.483	28
	JUNÍN	Chanchamayo	01-04-07	31/12/2007	Chincana	8.199	16
	LORETO	Yurimaguas	01-07-07	31/12/2007	Angamos, Progreso, Islandia, Huatapi, Selva Alegre, Pucate, Lago Naranjal, Yahuar Huaca, Atahuailpa	172.062	303
SISMO	SAN MARTÍN	Mariscal Cáceres	10-08-07	31/12/2007	Huicongo y Pachiza	54536.78	30
	ICA, LIMA Y HUANCVELICA	Cañete, Chincha, Pisco, Ica y Huancavelica	15-08-07	31/12/2007	Cañete, Chincha, Pisco, Ica y Huancavelica	14.931.906	55282

Fuente: ONG - Caritas del Perú
Elaboración: Oficina de Estadística y Telemática - INDECI

B) ASISTENCIA HUMANITARIA , APOYO LOGÍSTICO ENTREGADO

Fenómeno	Departamentos	Provincia	Periodo		Material entregado	Costo Ejecutado S/.
			Fecha Inicio	Fecha Final		
TOTAL						529.171
FRIAJE	AREQUIPA		10-10-07	31/12/2007	Alimentos, medicamentos y ropa	13.592
	APURIMAC	Abancay	05-12-07	31/12/2007	Alimentos, medicamentos y abrigo	42.728
	APURIMAC	Graú	10-10-07	31/12/2007	Alimentos, medicamentos y ropa	12.229
	AREQUIPA	Caravelí	10/10/2007	31/12/2007	Alimentos, medicamentos y ropa	9.141
INUNDACIÓN	HUANUCO	Leoncio Prado	01/07/2007	31/12/2007	Módulos de cuyes	44.573
	JUNIN	Chanchamayo	04/01/2007	31/12/2007	Plantones de cítricos y herramientas	4.276
	LORETO	Yurimaguas	01/07/2007	31/12/2007	Alimentos, medicamentos, material para vivienda, y otros.	223.369
SISMO	SAN MARTÍN	Mariscal Cáceres	10/09/2007	31/12/2007	Módulos de cuyes y módulos de gallinas	19.800
	ICA, LIMA Y HUANCavelICA.	Cafete, Chincha, Pisco, Ica y Huancavelica	15/08/2007	31/12/2007	Carpas, albergues, alimentos, medicinas, abrigos, kit de higiene, bidones de agua, zapatos y otros	159.462

Fuente: ONG - Caritas del Perú
 Elaboración: Oficina de Estadística y Telemática - INDECI

7.2.3 ACCIONES DE DEFENSA CIVIL REALIZADAS POR LA CRUZ ROJA ALEMANA

ENTIDADES COOPERANTES : Gobierno alemán (AA), Ministerio de Cooperación Económica y Desarrollo alemán (BMZ)

A) PROYECTOS Y CAPACITACIONES

N°	ACTIVIDADES	LUGAR DE ACCIÓN		PERIODO		PRESUPUESTO EJECUTADO		FAMILIAS BENEFICIADAS
		DISTRITO	LOCALIDAD	FECHA INICIO	FECHA FINAL	\$	S/.	
1	Distribución de agua	Chincha	22 Asentamientos Humanos	Ag. 07	Set. 07	493.333	1.480.000	3.700
2	Construcción 1000 Techos Temporales (Proyecto Shelter)	Chincha, Ica.	Ica	Nov. 2007	Feb. 08	360.000	1.080.000	1.000
3	Construcción Techos Temporales (Proyecto Shelter)	Ica	Ocucaje	Mar.-08	May.-08	93.333	280.000	200

B) ASISTENCIA HUMANITARIA , APOYO LOGÍSTICO ENTREGADO

N°	MATERIAL ENTREGADO	LUGAR DE ACCIÓN		PERIODO		CANTIDAD	COSTO S/.	FAMILIAS BENEFICIADAS
		DISTRITO	LOCALIDAD	FECHA INICIO	FECHA FINAL			
1	Paquetes alimenticios BMZ	Chincha, Ica, Huancavelica	Ica, Huancavelica	Sep. 07	Nov. 07	35 kg. X 2 distrib. Mes	1.000.000	2.500
2	Proyectos de asistencia AA: Kit para 1000 familias con frazadas, kit de higiene, baldes agua, plástico para techo tipo ACNUR y esteras (Nordex)	Pisco, Chincha, Cañete, Ica.	Ica, Lima	Sep. 07	Nov. 07	Kit para 1000 familias	600.000	1.000

Fuente: Cruz Roja Alemana
 Elaboración: Oficina de Estadística y Telemática - INDECI



A) PROYECTOS Y CAPACITACIONES

N°	ACTIVIDADES	LUGAR DE ACCIÓN		PERIODO		PRESUPUESTO EJECUTADO		FAMILIAS BENEFICIADAS
		DISTRITO	LOCALIDAD	FECHA INICIO	FECHA FINAL	\$	S/.	
	TOTAL					703.215	1.940.873	2.500
1	Proyecto de Rehabilitación de Escuelas y Dotación de alimentos básicos a familias damnificadas por el terremoto en la Costa Sur del Perú	San Luis de Cañete (Cañete), Humay, Huancano (Pisco)		31 de agosto de 2007	15 de febrero de 2008	96.141	265.349	2500 familias damnificadas aseguran la continuidad de las clases escolares de sus hijos en ambientes seguros a partir de la rehabilitación de 20 escuelas afectadas
2	Proyecto de atención de emergencia para la población del distrito de Tambo de Mora, provincia de Chinchá, Perú	Tambo de Mora (chinchá)	Canchamaná, Las Violetas y Zona de Reubicados del Muelle	Ocubre de 2007	Diciembre de 2007	0	0	
3	Ayuda de emergencia para las víctimas del terremoto del 15 de agosto de 2007 en el departamento de Ica, Perú	Sunampe	Centro Poblado Lomo Largo, Centro Poblado de San P. de Pilpa, I sector Paso de Gómez y El Guayabo Cholo.	20 de septiembre de 2007	20 de marzo de 2008	607.074	1.675.524	
		El Carmen	Chacarilla, Choque B, San Francisco, UPIS Elías Rebata, Santa Ana, Pampa Mendoza.					
		Ica	Comatrana, sector Tierra Prometida					
4	Proyecto de atención de emergencia para la población de los Centros poblados de Torre Molino y Tejada, Distrito el Carmen Provincia Chinchá, Perú.	El Carmen	Torre Molinos, Tejada, Huarangal, Pampa Mendoza	Septiembre de 2007	Enero de 2008			
5	Dotación de albergues provisionales y equipos de emergencias para la emergencia en la costa sur, Perú	El Carmen	UPIS el Carmen, C.P Las Huacas, Chacarilla, Choque A y Choque B	Agosto de 2007	31 de diciembre de 2007			

Fuente: Soluciones Prácticas ITDG
Elaboración: Oficina de Estadística y Telemática - INDECI



B) ASISTENCIA HUMANITARIA, APOYO LOGÍSTICO ENTREGADO

N°	MATERIAL ENTREGADO	LUGAR DE ACCIÓN		PERIODO		CANTIDAD	COSTO	FAMILIAS BENEFICIADAS
		DISTRITO	LOCALIDAD	FECHA INICIO	FECHA FINAL			
	TOTAL					Unidad	2.468.589	4.552
1	Cereales y productos de cereales	San Luis de Cañete (Cañete), Humay, Huancano (Pisco)		31 de agosto de 2007	15 de febrero de 2008	50 tn	458.756	1000 familias (5000 personas)
	Menestras					25 tn		
	Aceite vegetal					12 tn		
	Leche de polvo					6 tn		
	Carne o pescado					15 tn		
	Azúcar					10 tn		
2	Refugios temporales	C.P 2 de Mayo, Grau, Benavides, calle Nueva Vilma León, Las Huacas, Colegio, Miguel Grau, Las violetas, Cachu, Santa Rosa, Campo Alegre, Puquio Santo	Tambo de Mora (chinchá)	Ocubre de 2007	Diciembre de 2007	150 familiares y 5 comunales	66.626	240 familias pueden dormir en condiciones adecuadas (1200 personas), 500 familias tienen acceso a agua (2500 personas) y 300 niños(as) con kits escolares
	Kits de almacenamiento de agua					16.146		
	Módulos de herramientas					30		
	Módulos escolares					7.883		
	Reservorio comunal de agua					8.280		
Salud pública	4.300							
3	Agua y saneamiento					607074	1.675.524	1000 familias (5000 personas)
	Capacitación en manejo de agua segura, higiene y Manejo de residuos sólidos							
	Aulas temporales							
Organización de brigadas juveniles								
Refugios temporales								

B) ASISTENCIA HUMANITARIA , APOYO LOGÍSTICO ENTREGADO

N°	MATERIAL ENTREGADO	LUGAR DE ACCIÓN		PERIODO		CANTIDAD	COSTO	FAMILIAS BENEFICIARIAS
		DISTRITO	LOCALIDAD	FECHA INICIO	FECHA FINAL			
	SUB-TOTAL						229.970	
4	Albergues	El Carmen	Torre Molinos, Tejada, Huarangal, Pampa Mendoza	Septiembre de 2007	Enero de 2008	126	27.360	86 familias beneficiadas por albergues, 86 familias con Kits de almacenamiento de agua segura, 86 familias con kits de herramientas, 150 niños con kits escolares
	Kits de almacenamiento de agua segura					126	12.506	
	Kit de herramientas					8	1.846	
	Kits escolares					225	7.507	
5	Refugios Temporales (comunales y familiares)	El Carmen	UPIS el Carmen, C.P Las Huacas, Chacarilla, Choque A y Choque B	Agosto de 2007	31 de diciembre de 2007	309	133.523	1726 familias
	Abrigo					700	27.502	
	Herramientas					491	19.726	

Fuente: Soluciones Prácticas ITDG
 Elaboración: Oficina de Estadística y Telemática - INDECI

7.2.5 ACCIONES DE DEFENSA CIVIL DESARROLLADAS POR LUTHERAN WORLD RELIEF
**ENTIDADES COOPERANTES : Action by Churches Together y Lutheran World Relief
 A) PROYECTOS Y CAPACITACIONES**

PROYECTOS	LUGAR DE ACCIÓN	PERIODO	PRESUPUESTO		FAMILIAS BENEFICIARIAS	PERSONAS BENEFICIARIAS
			FECHA INICIO	FECHA FINAL		
TOTAL					4.282	21.410
Atención a la emergencia en Castrovirreyna, Huancavelica	Villa Arma, Aurahuá, Chupamarca, Tantará, Huamatambo y San Juan	24/08/2007	31/12/2007	29.000	3.500	17.500
Solidaridad con poblaciones de la provincia de Castrovirreyna Huancavelica, afectadas por el	Castrovirreyna, Ticrapo, Mollepata, Cocas, Huachos y Villa Arma	26/09/2007	26/12/2007	14.500	182	910
Mejoramiento del sistema de riego del canal Toma Mejorada afectado por el terremoto	Aurahua	01/10/2007	31/03/2008	25.500	600	3.000

* Lutheran World Relief, ejecuto las acciones a través de sus Copartes: CARITAS Huancavelica, San Javier y CEDINCO

B) ASISTENCIA HUMANITARIA ENTREGADA A LA POBLACIÓN

MATERIAL ENTREGADO	LUGAR DE ACCIÓN	PERIODO	CANTIDAD	COSTO	FAMILIAS BENEFICIARIAS	PERSONAS BENEFICIARIAS
Canastas de viveres de 30-34 Kg/ou y ropa	Villa Arma, Aurahuá, Chupamarca, Tantará, Huamatambo y San Juan	24/08/2007	31/12/2007	45.600	950	4.750

* Cada canasta de viveres contenía sal, arroz, azúcar, maíz, conservas de atún, menestras, morón, leche en polvo y aceite

Fuente: Lutheran World Relief
 Elaboración: Oficina de Estadística y Telemática - INDECI

**7.2.6 ACCIONES DE DEFENSA CIVIL REALIZADAS POR MÉDICOS SIN FRONTERAS**

Abastecimiento de agua potable por Bomberos Unidos Sin Fronteras tras el Terremoto ocurrido el mes de Agosto en Pisco - Perú.

BENEFICIARIOS : 20,000 PERSONAS
 PROYECTO : "AGUA SOLIDARIA".
 FINANCIACIÓN : AYUNTAMIENTO MADRID "AGUA SOLIDARIA"
 PRESUPUESTO : 122 MIL EUROS

LOCALIDADES	ACTIVIDADES	AYUDA HUMANITARIA
Humay	Rescate, salvamento y desescombro atención médica	Se instaló 01 planta potabilizadora
Los Bernales	Arreglo de la planta de potabilización	
San Tadeo Paracas	Se instaló un módulo escuela	Se instaló 01 planta potabilizadora
El Pilar	Se ha construido cuatro piletas	se instalaron carpas
El Palmar	Se ha construido una pileta con tres grifos	Se instaló 01 planta potabilizadora y un camión cisterna.

Fuente: Médicos Sin Fronteras
 Elaboración: Oficina de Estadística y Telemática - INDECI

CAPACITACION: V CURSO IBEROAMERICANO**V Curso Centro de Respuesta ante Catástrofes de Arequipa, en Perú.**

El curso se realizó durante todo el mes de junio 2007 en el Centro de Respuesta ante Catástrofes de Arequipa, en Perú, el primero de los tres centros de este tipo que se han construido en Latinoamérica dentro de un importante y ambicioso proyecto de Bomberos Unidos.

OBJETIVO:

Propagar sus conocimientos y experiencia en los grandes desastres naturales entre bomberos de otros países.

El curso se dividió en dos módulos que se imparten paralelamente:

- 1.- Técnicas de búsqueda, rescate, salvamento, desescombro, apeos, apuntalamientos y atención pre-hospitalaria. Se impartió a 26 alumnos.
- 2.- El curso de rescate canino enfocado al adiestramiento de perros y formación de sus respectivos guías, que estuvo compuesto por 14 alumnos.

PARTICIPANTES:

Países de España, Nicaragua, Guatemala, Perú, Argentina, México, Bolivia, Salvador, Honduras, Venezuela, Brasil y Ecuador.

FINANCIAMIENTO:

Comunidad de Madrid, a través de su Consejería de Inmigración y la Unión de Ciudades Capitales Iberoamericanas (U.C.C.I.).

Fuente: Médicos Sin Fronteras
 Elaboración: Oficina de Estadística y Telemática - INDECI

**7.2.7 ACCIONES EN DEFENSA CIVIL REALIZADAS POR OIKOS****A) PROYECTOS Y CAPACITACIONES**

T.C. 3.169

ACTIVIDADES	LUGAR DE ACCIÓN		PERIODO		PRESUPUESTO EJECUTADO \$	PERSONAS BENEFICIADAS*
	PROVINCIA	DISTRITO	FECHA INICIO	FECHA FINAL		
Proyecto de Emergencia de Yauyos - Cañete	Cañete	Lunahuana Pacarán Zuñiga	oct-07	abr-08	4.338.044	13.375
	Yauyos	Yauyos, Tupe, Laraos, Huangascar, Colonia, Chocos, Madeari, Catahuasi, Viñac y Cacra				

B) ASISTENCIA HUMANITARIA, ENTREGADA A LA POBLACIÓN DAMNIFICADA

MATERIAL ENTREGADO GLOBAL	CANTIDAD Unidades
Frazadas	1.300
Albergues	433
Sistemas de agua potable en ml.	17.594
Captaciones	7
Reservorios de agua potable rehabilitados	5
Canales de riego rehabilitados en ml.	6.940
Líderes capacitados en el mantenimiento de sistemas de agua potable	68

* 5 Personas por familia
 Fuente: ONG - OIKOS
 Elaboración: Oficina de Estadística y Telemática - INDECI

**7.2.8 ACCIONES DE DEFENSA CIVIL REALIZADAS POR OXFAM-AMERICA****OBJETIVO:**

Brindar una alternativa frente a los problemas de saneamiento en Pisco, Oxfam Internacional y la ONG CENCA emprendieron la instalación de letrinas ecológicas secas en el sector de La Alameda y Pisco Playa, en coordinación con CARITAS del Obispado de Chosica.

PROCEDIMIENTOS:

Los llamados "baños del futuro" son una alternativa que ha funcionado muy bien en la sierra y en asentamientos humanos de Lima. CENCA ha adaptado esta solución para el contexto de emergencia por el sismo del 15 de agosto bajo la forma de letrinas ecológicas. Su mayor virtud es que no requieren de agua para su funcionamiento, pues cuentan con una taza diseñada para separar la orina de las excretas, y una cámara que se recambia cada seis meses. Esto hace que sean una buena alternativa en zonas con poca agua.

La instalación de las letrinas ecológicas está acompañada de un proceso de diálogo con los pobladores en el cual les explicamos de manera accesible cómo cuidar de su buen uso y mantenimiento. Hay gran aceptación por parte de la población involucrada".

RESULTADOS:

Oxfam y CENCA instalaron un total de 275 baños ecológicos llegando a beneficiar a 1400 personas, muchas de ellas participaron activamente en su construcción. Hasta la fecha ya están en funcionamiento 40 de las mismas.

La instalación de estas letrinas ecológicas se suma a las 490 letrinas de emergencia de tipo seco que Oxfam instaló en los distritos de Humay, Independencia y Pisco (Los Molinos y Asentamiento Humano San Miguel). Allí también se realizan actividades de promoción de higiene que incluye la entrega de kits de higiene y calendarios con mensajes para mantener una buena salud.

OTRAS ACCIONES:

Oxfam Internacional brindó ayuda humanitaria en las zonas devastadas por el terremoto del 15 de agosto y proporcionando 1774 viviendas temporales entre carpas y refugios de plástico, proyectando hasta el mes de noviembre llegar a 2,400 unidades. Esto ha beneficiado a más de 8 mil personas en los distritos de Tupac Amaru, San Clemente, Independencia, Humay y Pisco. Del mismo modo, Oxfam continuó trabajando para mejorar las condiciones de agua y saneamiento. Habiendo instalado 54 puntos de agua entre tanques de 600 y 1100 Litros, y un tanque de 45 000 Litros de agua beneficiando a los pobladores de San Miguel, colaborando también con EMAPISCO en la cloración del agua para toda la ciudad.

también contribuyó al fortalecimiento de los Comités Distritales de Defensa Civil y las organizaciones sociales de base.

Oxfam ha contribuido con las escuelas cuyas instalaciones fueron severamente dañadas por el sismo construyendo 63 aulas de emergencia entre aulas temporales y aulas prefabricadas semi-permanentes en los distritos de Humay, Independencia y Pisco.

Oxfam sigue trabajando en los distritos de Humay, Independencia y Túpac Amaru Inca en el fortalecimiento de sus Comités Operativos de Emergencia, Comités de Defensa Civil y sus organizaciones sociales de base, como las Asociaciones distritales de Mujeres.

Fuente: Oxfamamerica
Elaboración: Oficina de Estadística y Telemática - INDECI

**7.2.9 ACCIONES DE DEFENSA CIVIL REALIZADAS POR LA ONG CENTRO DE ESTUDIOS Y PREVENCIÓN DE DESASTRES - PREDES****Apoyo con Albergues Temporales a las Comunidades afectadas en Base a Esteras y Palos****OBJETIVO**

Proveer a las familias afectadas de medios y capacidades para resolver la necesidad básica de un albergue que los proteja de las inclemencias del clima, mientras se realice la reconstrucción de las viviendas definitivas.

MATERIALES

Palos de madera de eucalipto 2,5 " x 3 m.
Alambre Nº 16
Plástico reforzado 1.5 m. de ancho
Esteras
Puerta 2.4 m. x 1m.
Bisagras 2" x 3".
Clavos de 4"

PROCEDIMIENTOS:

Limpieza del terreno
Plantado de los palos
Esteras y plásticos
Albergue terminado
Área : 6 m. x 3 m.

RESULTADOS:

La respuesta al terremoto de Ica se inició inmediatamente después del desastre. La ayuda tiene el fin de facilitar la recuperación temprana y se concentra en los sectores de vivienda (temporales), agua y saneamiento.

La población beneficiaria asume su rol de manera activa en la construcción de albergues temporales que les permitan mejorar sus condiciones de afectación por el terremoto

Se construyó 714 albergues temporales, hechos de madera con cercamiento de estereras y plásticos.

RECOMENDACIONES:

La Agencia Suiza para el Desarrollo y la Cooperación - COSUDE y El Centro de Estudios y Prevención de Desastres - PREDES, recuerdan a los beneficiarios permanecer organizados, y por seguridad de sus familiares hacer el mantenimiento periodico de sus módulos.

Fuente: Centro de Estudios y Prevención de Desastres - PREDES
Elaboración: Oficina de Estadística y Telemática - INDECI

**7.2.10 ACCIONES DE DEFENSA CIVIL REALIZADAS POR SAVE THE CHILDREN****1. INFORMACIÓN CRONOLÓGICA DE SAVE THE CHILDREN****ABRIL – JUNIO 2007**

LAS COMUNIDADES ALTOANDINAS AFECTADAS POR LAS HELADAS EN ASILLO, PROVINCIA DE AZÁNGARO, Y KELLUYO Y MAZOCRUZ, EN ILAVE, DEPARTAMENTO DE PUNO.

Estas localidades, ubicadas a más de 3.900 metros sobre el nivel del mar, registraron temperaturas por debajo de 20 grados bajo cero.

Save the Children en América del Sur - España envió alrededor de tres toneladas de ropa y alimentos que fueron donados a las poblaciones peruanas víctimas del frío. La ayuda ha sido recogida por el Grupo de Rescate Espeleológico y de Montaña de Burgos (GREM), con el apoyo de la Embajada de Perú en España, entre ciudadanos e instituciones de dicha ciudad y de otras localidades españolas.

Por efecto de las bajas temperaturas han cobrado la vida de cerca de 70 niños peruanos, la causa de los fallecimientos, en la mayoría de los casos, ha sido la neumonía desarrollada en función de las bajas temperaturas, han ocurrido desde el pasado 15 de abril hasta el 11 de julio 2007, en las regiones andinas de Cuzco, Arequipa, Puno, Junín, Apurímac, Huancavelica, Pasco y Ayacucho, declaradas en emergencia por las inclemencias del tiempo.

AGOSTO – OCTUBRE 2007

ACCIONES DE SAVE THE CHILDREN ANTE EL SISMO EN EL SUR DEL PERÚ La Alianza Save the Children acordó realizar la evaluación de daños y necesidades en Chíncha e Ica por ser las menos atendidas, conformando el Equipo de Evaluación de Emergencia -Emergency Assessment Team (EAT) - liderado por Save the Children UK - de la siguiente manera:

Equipo zona Ica:

Ana María Marquez, Coordinadora de Programa de Save the Children en Perú y Punto Focal para Emergencias Rivka van Deijk, Protección de la Niñez en Emergencias, Save the Children UK, Gustavo Salazar, Jefe de Diseño e Infraestructura en el Programa de Seguridad Alimentaria, Save the Children en Bolivia

Equipo zona Chíncha / Cañete:

Richard Hartill, Director Regional de Save the Children UK para América del Sur
Martín Villaruel, Coordinador Regional para Emergencias de la Alianza Save the Children en América del Sur, con sede en Bolivia
Felix Fernandez, Director de Programas Save the Children en Bolivia y Punto Focal para Emergencias.

El EAT tuvo su primera reunión en Lima el viernes 17 de agosto e inmediatamente viajaron a las zonas del desastre para realizar la evaluación de daños e identificación de necesidades. En dicha reunión, participaron: Teresa Carpio (Directora de Save the Children en Perú), Sara Anderson (Gerente Administrativo de Save the Children Suecia), Sandra Laumark (Consultora de Save the Children US), José Aquino (Consultor Save the Children US).

2. EVALUACION DE DAÑOS**2.1. Daños a nivel nacional**

En este último informe, están contemplados los afectados en Pisco, que no fueron informados en el informe del 16 de agosto 2007.

La falta de coordinación y comunicación entre INDECI nacional y local, no permite contar con datos precisos y actualizados.

Fecha	Familias Damnificadas	Personas		Viviendas		Hospitales	
		Heridos	Destruídas	Afectadas	Afectados	Destruídos	
16/08/07	16,600	437	829	16,600	53	4	4
19/08/07	33,979	503	1,042	33,940	2,909	11	4

2.2. Daños en la Provincia de Chíncha**a) Niveles de Coordinación**

El contacto principal en Chíncha fue con el Ing. Erick Cortijo Zarate de la Unidad de Operaciones Técnicas del INDECI, que coordinó la distribución de vituallas a los delegados de los diferentes barrios o distritos, en el Coliseo Cerrado de Chíncha.



Se coordinó con los Dirigentes de los siguientes Asentamientos en la zona de Pueblo Nuevo, para recabar la información sobre daños y necesidades: Miguel Grau, San Isidro Alto y Condorillo Alto,

b) Daños causados

En todos los Distritos el servicio de agua afectó al 80 % de la población y el servicio de energía eléctrica, al 100 % de la población

Respecto al COE de Chíncha ellos requerían albergues (carpas) para 5 a 10 personas a ser instalados en 17 centros urbanos y periurbanos y un grupo electrógeno para el funcionamiento del centro de cómputo que se encontraba inactivo por falta de electricidad.

En Chíncha la ONG ADRA distribuyeron alimentos y las ONGs PREDES e ITDG, realizaron las evaluaciones de daños

Los daños y necesidades en las zonas afectadas en el Distrito de Pueblo Nuevo - son las siguientes:

Asentamiento Miguel Grau:

Este Asentamiento cuenta con una Población total de 600 familias. Informaron que 7 personas han muerto, 80% de las viviendas están destruidas. Por iniciativa propia, establecieron 12 ollas comunes, pero la gente se quejaba por la falta de alimentos.

Sus prioridades son: agua, víveres, frazadas y herramientas para empezar el retiro de escombros. Se observó largas colas esperando el agua de los carros cisterna, que no logran abastecer las necesidades en cantidad ni en forma oportuna.

San Isidro Bajo:

200 casas han sido destruidas.

Sus necesidades prioritarias son: Frazadas (están durmiendo a la intemperie y hace mucho frío), agua, baldes o bidones, alimentos (menestra, especialmente para los niños).

Condorillo Alto:

160 viviendas quedaron destruidas. El Dirigente informó que por ser una comunidad alejada del centro y en una zona alta, los camiones de distribución de agua no están llegando, o prefieren vender el agua a algunas personas para regar sus cultivos, porque les pagan mejor y no demoran en la distribución.

Otros lugares visitados:

Poblaciones de Chíncha Baja – com. ser: Tambo de Mora, Laran Alto y Laran Bajo - habiéndose observado daños considerables en las viviendas de muchas poblaciones menores que están sobre el camino, que obligan a sus habitantes a alojarse en carpas muy precarias, ya sea en la calle o en las plazas

Se nos informó que en Alto Laran 2 escuelas se encuentran destruidas, a las que asisten unos 800 alumnos.

En Cañete se informó de daños considerables en las poblaciones de San Luís y Huancara, donde el 80% de las viviendas habrían resultado dañadas.

2.3 Daños en la Provincia de Ica**a) Niveles de Coordinación**

CODEH-ICA, la ONG contraparte de Save the Children en Peru, trabajaron en estrecha cooperación con las Casas de Salud y otras ONGs locales; así como con Ayuda en Acción/DECAL.

Internamente, CODEH-ICA formó Comisiones de: Coordinación, Logística, Cooperación, Emergencias y Sepelio; así como comités territoriales, para organizar la intervención en la provincia de Ica.

b) Daños causados

Las zonas más afectadas dentro de la provincia son las zonas peri-urbanas y rurales donde el principal material de construcción es el adobe. No obstante, el impacto del sismo fue tanto que también en el centro de la ciudad de Ica se pudieron verificar daños considerables, entre otras se derrumbó una iglesia que causó más de 30 muertes. Por lo tanto se estima que las zonas rurales entre 80 a 90% de las viviendas, han colapsado o han sido significativamente dañadas.

**CHINCHA: PERSONAS Y VIVIENDAS AFECTADAS**

DISTRITO	PERSONAS		VIVIENDAS		ESCUELAS DAÑADAS
	Damnificadas	Afectadas	Colapsadas	Afectadas	
Cercado Chincha	25,800	50,000	5,360	10,000	
Pueblo Nuevo	21,600	30,000	4,320	6,000	
Sunampe	8,800	10,000	1,760	2,000	
Grocio Prado	8,000	9,000	1,600	1,800	
Chincha Bajo	5,600	6,300	1,120	1,250	
El Carmen	3,200	3,600	640	620	
Tambo de Mora	2,000	3,000	800	900	2
Alto Laran	1,600	1,800	200	360	8
Chavín	600	250	120	50	
San Pedro de Huacaná	1,100	1,250	220	250	
San Juan de Yanac	1,000	1,110	200	220	
TOTAL	79,300	115,000	16340	23,560	10

En la ciudad de Ica se establecieron dos albergues: en el estadio y en un parque, pero la situación allá es caótica.

En ciertas zonas de la ciudad de Ica ya se había restablecido la electricidad – que estuvo interrumpido desde el día del terremoto - y por consiguiente se pudo reactivar los sistemas el agua. No obstante, grandes zonas todavía estaban sin luz lo cual afectaba negativamente a la situación de seguridad. En la noche del sábado al domingo fueron reportados disparos de armas de fuego en varias partes y la población se había armado con palos para protegerse ante posibles saqueos. Se generó un miedo general por los más de 600 presos que escaparon de la prisión de Chincha y que según los rumores se rearmaron y formaron bandas que asaltan a las poblaciones vulnerables.

El personal de CODEH-ICA visitó gran parte del territorio de la provincia para evaluar daños y necesidades. Según ellos, los distritos más necesitados y sus estimaciones de personas/viviendas afectadas, fueron las siguientes:

Parcona (6.500 personas damnificadas, 2.300 afectadas, 1000 viviendas colapsadas)

- San José de los Molinos (1000 viviendas colapsadas)
- Tate (800 viviendas colapsadas)
- Pachacutec (700 viviendas colapsadas)
- Subtanjalla (Información aun no reportada)
- Salas (Información aun no reportada)
- Santiago (18.879 personas damnificadas, 3600 viviendas colapsadas)
- La Tinguíña (45.000 personas afectadas)

Estas son estimaciones parciales por no haber visitado todos los caseríos de cada distrito.

Dentro de los Niños y Adolescentes Trabajadores (NAT) - beneficiarios del proyecto de CODEH-ICA y Save the Children – existen 171 niños y niñas (hasta los 12 años) y 800 adolescentes (de 12 a 18 años) afectados, que viven en un total de 302 familias.

El equipo EAT visitó la zona de Los Molinos donde verifico el colapso de la casi totalidad de las viviendas. Las familias afectadas están viviendo en la calle con las pocas pertenencias que consiguieron rescatar de los escombros.. Todavía no funcionaban ni los sistemas de agua ni los de electricidad.

También se hizo una inspección de las instalaciones de la “boca toma” ubicada en el río Chirana que regula el servicio de riego en todo el valle de Ica y cuya afectación podría haber causado una grave crisis para los pequeños agricultores de la zona. A pesar de ciertos daños menores constatados, la “boca toma” no parece haber sufrido daños extremos por el sismo y a pesar de una necesidad de mantenimiento, no se estima necesario una acción urgente.

**3. RESPUESTAS HUMANITARIAS**

INDECI responde a las necesidades más urgentes en coordinación con los COEs Provinciales y Locales, Gobiernos amigos y Agencias de Cooperación Internacional.

ADRA distribuyó alimentos en las zonas de desastre.

ECHO destinó 2 millones de Euros para la respuesta inmediata, mediante:

COOPY brindó apoyo a Chincha, Chincha bajo, Tambo de Mora, Pueblo nuevo y El Carmen; con la entrega de Kits de higiene, Mantas, Abrigo temporal, Asistencia psicosocial y Apoyo al COE Distrital.

En ICA – particularmente Pisco – la Federación Internacional de la Cruz Roja y OXFAM atendieron en forma específica las operaciones mencionadas anteriormente, incluyendo agua y saneamiento a cargo de OXFAM.

CARE realizó similares operaciones en Huancavellica y Cañete y el PMA distribuyó alimentos en zonas aun no determinadas.

Save the Children entregó dos generadores eléctricos: uno al Municipio de Chincha y uno a la Comisión de Derechos Humanos de Ica (CODEH-ICA) para facilitar el trabajo de comunicación.

4. ANALISIS DE NECESIDADES

En opinión del EAT, las necesidades principales se agrupan en las siguientes:

Agua y saneamiento:

- Existe mucha necesidad de contar con agua potable para la alimentación y aseo personal, debido a que la distribución de agua ha sido interrumpido por falta de energía eléctrica para el bombeo o por interrupción en el flujo de agua.
- Existe necesidad de dotar de recipientes para recoger y acopiar agua, en bidones de por lo menos 75 lt. y cloro
- Evacuación de excretas humanas

Salud:

Insumos médicos y medicamentos para el tratamiento de enfermedades diarreicas y respiratorias, que esta en progreso por las bajas temperaturas y la falta de agua para la higiene.

- Mejoramiento de infraestructura de salud afectada
- Distribución de Kits de higiene
- Capacitación de líderes y promotores de salud.

Educación y recreación:

- Espacios y Kits de recreación (adaptable para la educación a corto plazo)
- Mejoramiento y/o reconstrucción de Infraestructura afectada
- Apoyo con material escolar a la niñez y a las escuelas.

Alimentación, producción:

- Reposición de herramientas y equipos.
- Reposición de semillas, por cultivos afectados
- Agua para riego por escasez de agua y sequía

Abrigo y viviendas:

- Kits de herramientas de construcción
- Materiales para abrigo temporal (esteras, plástico y postes (puede ser de eucalipto))
- Banco de materiales de construcción y asesoría técnica, para el mejoramiento de viviendas afectadas y reconstrucción de viviendas destruidas.
- Capacitación en uso de materiales locales

Protección:

- Identificación y/o conocimiento de casos relacionados con maltrato y abuso a la niñez (y atención, de ser necesario).
- Capacitación y recuperación psicosocial

Medio ambiente:



- Capacitación en preparación para emergencias con Brigadas escolares

Fortalecimiento Institucional:

- Apoyo a COEs Provinciales y Distritales
- Formación y apoyo a Brigadas escolares

5. PRIORIZACION DE NECESIDADES**Primera etapa:****Contrapartes:**

Las contrapartes identificadas para las operaciones de ayuda humanitaria, son las siguientes organizaciones con relación institucional de muchos años con Save the Children y que aplican el enfoque asado en Derechos de la Niñez, en proyectos de Emergencias:

CODEH-ICA, Psicólogos emergencistas, Plan Internacional, Brigadas de Psicólogos, PREDES y ITDG

6. PRIORIZACION DE ZONAS DE INTERVENCION

Se recomendaron las siguientes provincias:

- Chincha – Laran bajo, Alto Laran, Pueblo Nuevo (coordinando con COOPY)
- Ica – Ocho Distritos identificados por CODEH-ICA, que son: La Tinguiña, Pachacutec, Parcona, Salas, San José de los Molinos, Santiago, Subtanjalla y Tate

7. RECOMENDACIONES

- Disponer inmediatamente la compra y distribución de materiales, equipos e insumos con recursos existentes
- Priorizar la gestión de recursos financieros en Agencias de Cooperación Internacional como: DFID, JOAC, OFDA, ACDI, ASDI, AECI y ECHO
- Contratar personal local para apoyar en la distribución de insumos
- Asignar personal de SC en Perú, para la Coordinación Técnica y administrativa, en directa coordinación con el personal de SCUK en Bogotá y la Coordinación Regional para Emergencias (CRE), para la supervisión administrativa y técnica, respectivamente.
- Establecer un organigrama de trabajo que garantice rapidez y eficacia en la ejecución de actividades, en apoyo al liderazgo de Save the Children UK y de Save the Children en Perú
- Participar en las reuniones de coordinación con otras Agencias e INDECI, como la prevista con ECHO el próximo martes 21 de agosto

Fuente: Save The Children
Elaboración: Oficina de Estadística y Telemática - INDECI

**7.2.11 ACCIONES DE DEFENSA CIVIL REALIZADAS POR SOLARIS PERÚ****I. OBJETIVOS FRENTE A LA EMERGENCIA POR EL TERREMOTO EN ICA – AGOSTO 2007**

- Contribuir con el Sistema Nacional de Defensa Civil, en el marco de sus orientaciones, objetivos y estrategias.
- Fortalecer las instancias locales como Municipios provinciales, distritales, y las dependencias regionales y locales del Ministerio de Salud y Educación.
- Fortalecer a los comedores y organizaciones comunales.

Estrategia

- las condiciones de educación de los estudiantes de las zonas más afectadas
- Construcción de 05 aulas en la IIEE N° 22577 Héctor F. Cortez Cabrera - Embajada del Japón / Solaris Perú
- Entrega de mobiliario escolar y docente.
- Entrega de material educativo
- Asistir a las Familias Afectadas organizadas en Ollas Comunes, llegando a zonas alejadas con una entrega personalizada.
- Dotar de medicinas básicas, en calidad de donación, a los establecimientos de salud de los distritos más afectados

Apoyo – Terremoto Ica, agosto 2007

- Equipos médicos en unidades móviles itinerantes
- 200 carpas para cobijar a 800 niños
- 1.000 cajas de latas de atún de 48 Und.
- 2.000 cajas de galletas.
- 2.800 frazadas.
- 2.000 recipientes de agua de 140 litros.
- 6.000 bidones con caño de 16 litros.
- 50.000 pastillas para clorar el agua
- 10 toneladas de medicamentos para infecciones, heridas abiertas y traumatismos generales.
- 30.000 bolsas grandes para desechos

II. OBJETIVOS FRENTE A LA EMERGENCIA POR LAS HELADAS

- Contribuir de manera concertada y complementaria a los esfuerzos nacionales y regionales frente a la Emergencia.
- Atender y prevenir el impacto de las heladas en las familias y comunidades ubicadas en el ámbito de acción de Solaris y comunidades aledañas en provincias rurales de Cusco y Puno.
- Sistematizar la experiencia para desarrollar un modelo o forma de cooperación eficaz con el país.

Estrategias

Coordinar con el INDECI y Gobiernos Regionales para optimizar recursos y prevenir la duplicación de esfuerzos. Atender a las familias a través de: provisión de frazadas para niños; atención médica y medicinas para IRA vía equipos médicos itinerantes; y atención veterinaria a los animales en riesgo para prevenir descapitalización hacia la pobreza.

Monitoreo y seguimiento concertado

Prevención de enfermedades a través de la promoción de la salud.

Capacitación a las familias (socio dramas) en la Prevención de enfermedades: Infecciones Respiratorias Agudas - IRAS.

Zonas de intervención por las heladas

CUSCO:	PUNO:
Paruro	El Collao
Acomayo	Puno (parte alta)
Quispicanchis	Chucuito
Canchis	Juli
Canas	Azangaro
	Melgar



Distribución de Frazadas

Presupuesto Total: S/. 395.152

REGIÓN	TOTAL COMUNIDADES	FAMILIAS BENEFICIADAS	FRAZADAS ENTREGADAS
TOTAL	236	17.756	24.697
CUSCO	153	10.179	12.577
PUNO	86	7.577	12.120

Atenciones en Salud a las Familias

UBICACIÓN	NUMERO DE COMUNIDADES	TOTAL BENEFICIADOS (PACIENTES)
TOTAL	224	14.680
CUSCO	114	5.819
PARURO	12	624
ACOMAYO	3	157
QUISPICANCHI	64	2.946
PAUCARTAMBO	1	156
CANCHIS	34	1.936
PUNO	110	8.861
EL COLLAO (parte alta)	31	3.907
CHUCUITO, JULI	31	2.101
AZÁNGARO	4	184
LAMPA	8	420
MELGAR	36	2.249

Atenciones Veterinarias (Camélidos, Vacunos y Ovinos)

UBICACIÓN	NUMERO DE COMUNIDADES	TOTAL ANIMALES ATENDIDOS	TOTAL FAMILIAS BENEFICIADAS
TOTAL	239	141.328	7.642
CUSCO	141	105.905	4.622
PARURO	22	5.580	544
ACOMAYO	3	624	101
QUISPICANCHI	62	79.267	2.876
CANCHIS	47	18.564	1.047
CANAS	7	1.870	54
PUNO	98	35.423	3.020
EL COLLAO (parte alta)	29	12.197	1.253
CHUCUITO, JULI	20	5.823	832
AZÁNGARO	4	478	79
LAMPA	8	3.394	121
MELGAR	37	13.531	735

** 6 Toneladas en medicinas

Fuente: ONG – SOLARIS PERÚ
Elaboración: Oficina de Estadística y Telemática - INDECI



7.2.11.1 ACCIONES DE DEFENSA CIVIL REALIZADAS POR LA ASOCIACIÓN SOLARIS PERÚ EN EL FRIAJE Y HELADAS EN SUR DEL PERÚ

ACTIVIDADES	DEPARTAMENTO	PACIENTES ATENDIDOS	ANIMALES ATENDIDOS	ESPECIES	PERIODO		PRESUPUESTO		FAMILIA BENEFICIADA
					Fecha inicio	Fecha final	\$	S/.	
TOTAL							291.852	861.724	24.749
ATENCIÓN VETERINARIA	CUSCO		141392	Camelidos, ovinos y vacunos	10/07/2007	13/09/2007	43.542	121.669	6.993
ATENCIÓN MÉDICA ITINERANTE	CUSCO, PUNO	13666			04/07/2007	07/09/2007	123.222	344.903	
APOYO LOGÍSTICO	CUSCO, PUNO			Frazadas	02/07/2007	23/08/2007	125.088	395.152	17.756

TC.=3,159

Fuente: Asociación Solaris Perú
Elaboración: Oficina de Estadística y Telemática - INDECI

7.2.11.2 ACCIONES DE DEFENSA CIVIL REALIZADAS POR LA ASOCIACIÓN SOLARIS PERÚ POR EL SISMO DEL 15 DE AGOSTO 2007

ACTIVIDADES	DPTO	PACIENTES ATENDIDOS	PERIODO		PRESUPUESTO	
			Fecha inicio	Fecha final	\$	S/.
TOTAL					190.541	602.334
ATENCIÓN MÉDICA ESPECIALIZADA	ICA	5174	20/08/2007	04/09/2007	8.275	26.142
MEDICINA DONADA A CENTROS DE SALUD	ICA				82.944	262.436
APOYO LOGÍSTICO	ICA		25/08/2007	09/09/2007	99.321	313.756

TC.=3,159

Fuente: Asociación Solaris Perú
Elaboración: Oficina de Estadística y Telemática - INDECI

**7.2.12 CUADRO RESUMEN DE ACCIONES DE DEFENSA CIVIL DE LOS ORGANISMOS NO GUBERNAMENTALES - ONGs**

Nº	ONG	PROYECTOS Y CAPACITACIONES S/.	ASISTENCIA HUMANITARIA S/.	FAMILIAS BENEFICIADAS	PERSONAS BENEFICIADAS
TOTAL		23.916.733	5.135.054	105.629	528.145
1	CRUZ ROJA ALEMANA	1.480.000	1.000.000	6.200	31.000
2	CARITAS PERÚ	15.358.832	529.171	57.909	289.545
3	FUNDACIÓN AYUDA EN ACCIÓN	n.p.	n.p.	n.p.	n.p.
4	SOLUCIONES PRÁCTICAS - ITDG	1.940.873	2.698.559	8.864	44.320
5	LUTHERAN WORLD RELIEF	196.650	45.600	5.232	26.160
6	MÉDICOS SIN FRONTERAS	n.p.	n.p.	n.p.	n.p.
7	OIKOS	4.338.044	n.p.	2.675	13.375
8	OXFAM AMERICA	n.p. (*)	n.p.	n.p.	n.p.
9	PREDES	n.p. (*)	n.p.	n.p.	n.p.
10	SOLARIS PERÚ	602.334	861.724	24.749	123.745
11	SAVE THE CHILDREN	n.p.	n.p.	n.p.	n.p.

(*) no precisan
Fuente: Organismos no Gubernamentales - ONG
Elaboración: Oficina de Estadística y Telemática - INDECI

7.3 CONSEJO CIENTIFICO TECNOLOGICO**7.3.1 ACCIONES DE DEFENSA CIVIL REALIZADAS POR LA COMISIÓN NACIONAL DE INVESTIGACIÓN Y DESARROLLO AEROSPAECIAL - CONIDA****PROGRAMA DE PREVENCIÓN**

ACCIONES
- Monitoreo del Volcán Ubinas, desde enero 2006, los resultados se entregan a INGEMMET
Deslizamiento de terreno en la cordillera peruana, estudios realizados con el INGEMMET. los resultados se entregan al INDECI
EMERGENCIA
Las imágenes satelitales, donadas por Internacional Charter on Space and Major Disasters, se procesaron y se obtuvieron dos productos "Mapa de Daños y "Mapa de Cambios" de la zona de Pisco, que fueron entregados a INDECI, al IGP e INGEMMET. Se validó la información obtenida de las imágenes satelitales
REHABILITACIÓN
Se participó en la elaboración de un Mapa de Peligros de la zona de Pisco que se entregó a la Municipalidad de Pisco

Fuente: Comisión Nacional de Investigación y Desarrollo Aeroespacial - CONIDA
Elaboración: Oficina de Estadística y Telemática - INDECI

**7.3.2 ACCIONES DE DEFENSA CIVIL REALIZADAS POR EL INSTITUTO GEOGRÁFICO NACIONAL-IGN**

PROCESOS	RESULTADOS
Desarrollo un Sistema de Información Geográfico – SIG, Colaborativo para la Reconstrucción Zona Sur del Sismo del 15 de agosto 2007. Al reunir y estandarizar información dispersa de las diversas entidades publicas y privadas del Perú.	Dirección Internet: http://ign.idep.gob.pe/emergencia/viewer.htm
Personal del IGN donó (600) bolsas de (20 Kg.) alimentos para apoyar a los damnificados por el Sismo del 15 de agosto 2007	Cantidad de alimentos otorgados en calidad de donación: 12,000 kg.

Fuente: Instituto Geográfico Nacional.- IGN.
Elaboración: Oficina de Estadística y Telemática - INDECI

**7.3.3 ACCIONES DE DEFENSA CIVIL REALIZADAS POR LA DIRECCION DE HIDROGRAFIA Y NAVEGACION DE LA MARINA DE GUERRA DEL PERU - HIDRONAV**

A continuación se detallan las localidades donde se ejecutaron las actividades de Prevención de Desastres durante el año 2007:

1. CARTAS DE INUNDACION	
LOCALIDADES	Nº ACTIVIDAD
TOTAL	6
Balneario Tomoyo y Boca del Río	1
Caleta Grau o Morro Sama	1
Playa La Yarada	1
Playa Llostay	1
Balneario Los Palos	1
Playa Santa Rosa	1
2.1 CHARLAS DE DIFUSION DE TSUNAMIS ZONA NORTE	
TOTAL	16
Chimbote	2
Salaverry	2
Malabrigo	2
Paita	2
Parachique	2
Talara	2
Máncora	2
Caleta La Cruz	2
2.2 CHARLAS DE DIFUSION DE TSUNAMIS ZONA SUR	
TOTAL	18
Tambo de Mora	2
Pisco	2
San Juan	2
Atico	2
Mollendo	2
Ilo	2
Balneario Tomoyo y Boca del Río	1
Caleta Grau	1
La Yarada	1
Llostay	1
Los Palos	1
Santa Rosa	1

Fuente: Dirección de Hidrografía y Navegación de la Marina de Guerra del Perú
Elaboración: Oficina de Estadística y Telemática del INDECI

**7.3.4 ACCIONES DE DEFENSA CIVIL REALIZADAS POR LA DIRECCIÓN DE GEOLOGÍA AMBIENTAL Y RIESGO GEOLÓGICO - DGARG DEL INSTITUTO GEOLOGICO MINERO Y METALURGICO - INGEMMET**

NOMBRE DEL PROYECTO	ACCIÓN	PRODUCTOS								COSTOS (1) S/.
		MAPAS	INFORMES	BASE DE DATOS	CHARLAS	TALLERES, FORUMS, etc.	TESIS	PUBLICACIONES	MATERIALES DE DIFUSION	
TOTAL DE PRODUCTOS		110	58	9	49	13	3	24	5	1703963.11
GA-1	Previsión	4	10	1	19	12	1	5	3	324.391.44
GA-7	Previsión Atención	37	18							139.557.51
GA-9	Previsión	1	2							55.125.02
GA-11	Previsión	18	3	1			1			88.310.86
GA-12	Previsión	4	3	1	6		1		1	115.008.56
GA-13	Previsión	3	2	1	3		2			122.464.29
GA-14	Previsión	7	2	1	4		3		1	118.161.17
GA-15	Previsión	6	3	3	3		2		1	63.021.38
GA-16	Previsión	11	3	3	14		3		3	228.245.16
GA-17	Previsión	1	3			1				154.985.86
GA-18	Previsión	4	4	1				8		60.023.62
GA-22	Previsión	1	2							92.307.44
OTROS	Atención Reconstrucción	13	6							142.360.80

(1) Datos proporcionados por la Unidad Financiera de INGEMMET. Fuente de Financiamiento: RO (Recursos Ordinarios) y RDR (Recursos Directamente Recaudados)
Fuente: Instituto Geológico Minero y Metalúrgico - INGEMMET
Elaboración: Oficina de Estadística y Telemática - INDECI

**7.3.5 ACCIONES DE DEFENSA CIVIL REALIZADAS POR EL INSTITUTO DEL MAR DEL PERU - IMARPE**

El IMARPE, es un Organismo Público Descentralizado conformante del Sistema Nacional de Defensa Civil, (SINADCEI), integrante de la Comisión Multisectorial, presidida por el Consejo de Ministros, así como integrante del Consejo Consultivo Central, y representante del Consejo Consultivo Científico-Técnico.

La Oficina de Defensa Civil tiene la responsabilidad de estar constantemente definiendo los lineamientos y las coordinaciones necesarias para enfrentar los efectos de posibles desastres de poca y mediana magnitud, considerando las etapas de prevención, atención y posible rehabilitación.

La Oficina de Defensa Civil tiene formado equipos de: Brigada de lucha contra incendios, Rescatistas, Camilleros y Primeros Auxilios

Plan del Programa de Defensa Civil del IMARPE y niveles de coordinación en la ejecución de las acciones necesarias para hacer frente a los desastres o calamidades que afecte a la Institución:

Publicaciones desarrolladas y editadas en el marco de la Prevención de Desastres por el Instituto del Mar del Perú.

1.- Manuales:

PUBLICACIONES	CONTENIDO
Plan de Seguridad Contra Incendios.	Que desarrolla y/o describe las acciones desde la formación del fuego, el nacimiento del incendio, las causas que lo producen, su clasificación, los símbolos para su reconocimiento y el uso de extintor para cada tipo de incendio, con la finalidad de prevenir algún posible corto circuito o incendio, y la forma correcta de prevenir y actuar durante y después de un incendio.
Plan de Seguridad contra Sismos	Desde el nacimiento, los tipos, sus ondas, instrumentos de registro, zonas sísmicas, las placas continentales y la colisión deriva de los continentes.
Plan de Seguridad Contra Tsunamis	Con las indicaciones de rutas de evacuación y lugares estratégicos que pueden usarse como refugio.
Protocolo a seguir ante un simulacro de Sismo	Todo un programa para que el personal se ponga a salvo en caso de presentarse una emergencia de grandes proporciones
Plan de Prevención contra Incendios de Caseta de Bombeo del Muelle.	Solicitado por la Dirección General de Capitanías y Guardacostas, de acuerdo a lo dispuesto en la Parte "A", Capítulo II, Sección I del Reglamento de la Ley N° 26620, Ley de Control y Vigilancia de las Actividades Marítimas, Fluviales y Lacustres.
Plan de Seguridad para Primeros Auxilios	Definición de Primeros Auxilios, técnica de resurrección, técnica de reanimación cardio-pulmonar, reconocimiento de signos vitales y toma de presión arterial
Normas y Procedimientos para Vigilantes de seguridad.	
Funciones específicas del Supervisor de Seguridad.	
Formación de Brigadistas Voluntarios para la Prevención y Acción ante los Desastres y/o emergencias.	
Estrategias de Prevención y Atención de Desastres.	

**2.- Folletos:**

PUBLICACIONES
Qué es Defensa Civil?
Como actuar antes, durante y después de un Sismo?
Como actuar antes, durante y después de un Incendio?
Como actuar antes, durante y después de un Tsunami?
Como actuar en los siguientes casos específicamente:
a- Actuar ante una fuga de gas
b- Actuar ante un incendio producido por una cocina a gas
c- Evitar un incendio en una cocina a gas
d- Incendiarse la ropa que lleva puesta
Qué ocasiona un Sismo?
Pasos a seguir en caso de presentarse un Sismo
Qué es un Incendio?
Qué es el Fuego?
Como se formaron las Compañías de Bomberos?
Requisitos de un chofer
Jorge Chávez Dartnell (Cultura general)
Pasos que debe seguir toda persona diabética (Cultura general)

3.- Charlas:

TEMAS DE EXPOSICION
Plan de Prevención y evacuación del edificio con planos de ubicación y entrega de separatas.
Preparación y enseñanza de técnicas para sofocar un incendio.
Prácticas en el campo sobre manejo de Extintores en la lucha contra incendios.
Preparación y enseñanza sobre como minimizar los riesgos en caso de Sismos.

ACCIONES REALIZADAS EN MATERIA DE REHABILITACION Y REFORZAMIENTO DE ENERO A DICIEMBRE DEL 2007 EN LA SEDE CENTRAL DE IMARPE Y LABORATORIO COSTERO DE PARACAS

Las acciones realizadas durante el año 2007, principalmente fueron hechas en respuesta a los daños producidos por el sismo del 15 de agosto del 2007, que afectaron a la Sede Central de IMARPE y al Laboratorio Costero de Paracas; producido el sismo se contacto con la empresa aseguradora Pacifico Peruano Suiza Cia. de Seguros y Reaseguros, los cuales se hicieron presentes in situ verificando y evaluando los daños.

El día 15 de agosto del 2007, a las 18:40 horas, se produjo un gran movimiento sísmico que duró cerca de tres minutos, y que, según el Instituto Geofísico del Perú - IGP, tuvo una magnitud de 7.0 en la escala de Richter (ML) y 7.9 en la escala de "magnitud momento" (Mw).

El epicentro fue ubicado a 60 Km al Oeste de la ciudad de Pisco en el Departamento de Ica; frente al mar. Afectó un radio de 250 km alrededor del epicentro, abarcando así también a la ciudad de Lima, intensidad VII, y a Chiclayo y Arequipa, II y III respectivamente.

Asimismo, el movimiento sísmico, en la ciudad de Pisco se calificó como severo y en Lima como moderado.

Fuente: Instituto del Mar del Perú
Elaboración: Oficina de Estadística y Telemática del INDECI

**7.3.6 ACCIONES DE DEFENSA CIVIL REALIZADAS POR LA GERENCIA DE EMERGENCIA, DEFENSA CIVIL Y DESARROLLO SOCIAL - INADE**

Nº	PROVINCIA	NOMBRE DE LA OBRA	EJECUCIÓN 2007 S/.
PROYECTO ESPECIAL JEQUETEPEQUE ZAÑA (PEJEZA)			
1	Chiclayo	Limpieza canal Cayaltí	14.730
2	Chiclayo	Limpieza dren Santo. Toribio	12.325
3	Chiclayo	Limpieza dren Vichayal	24.976
4	Chiclayo	Limpieza dren San Martín	34.707
5	Chiclayo	Limpieza canal Rafán - Lagunas	28.582
6	Chiclayo	Limpieza dren Guadalupe	26.076
7	Chiclayo	Limpieza canal Palmo-Collao-Algarrobal	31.973
8	Chiclayo	Limpieza canal Carrizales-Huabo-Mamey	41.377
9	Chiclayo	Limpieza dren Montecruz	46.600
PROYECTO ESPECIAL BINACIONAL PUYANGO TUMBES			
1	Zarumilla	Perforacion de Pozos -Construccion de Pozo Tubular y Mejoramiento de Sistema de Riego-Canario II-Aguas Verdes	26.481
2	Zarumilla	Perforacion de Pozos -Construccion de Pozo Tubular y Mejoramiento de Sistema de Riego-Palo santal-Aguas Verdes	3.019
3	Zarumilla	Perforacion de Pozos -Construccion de Pozo Tubular y Mejoramiento de Sistema de Riego Sector Pocitos Aguas Verdes	37.810
4	Zarumilla	Perforacion de Pozos -Construccion de Pozo Tubular y Mejoramiento de Sistema de Riego Los Noriega Los Limos Papayal	3.019
5	Zarumilla	Perforacion de Pozos -Construccion de Pozo Tubular y Mejoramiento de Sistema de Riego-Dos Bocas Uña de gato-Papayal	29.021
6	Zarumilla	Prevencion de desastres y Atencion de Emergencia-Proteccion de Ribera Sector Pampa Grande	386.066
7	Tumbes	Prevencion de desastres y Atencion de Emergencia-Proteccion de Margen Izquierda Rio Tumbes aguas abajo desembocadura La Jardina	35.000
8	Tumbes	Prevencion de desastres y Atencion de Emergencia-Proteccion Ribera derecha Bocatoma La Peña Puente Francos	1.303.180
9	Tumbes	Prevencion de desastres y Atencion de Emergencia-Proteccion de Quebrada Pedregal Heroes del Cenepa I	209.856
10	Zarumilla	Prevencion de desastres y Atencion de Emergencia-Rehabilitacion de accesos carrozables Papayal	237.470
11	Tumbes	Prevencion de desastres y Atencion de Emergencia-Mejoramiento de Estaciones Hidrometeorologicas	11.346
12	Zarumilla	Prevencion de desastres y Atencion de Emergencia-Culminacion de Obras complementarias en vias del Sistema de Drenaje Pluvial en el Campamento Sede	196.770
13	Tumbes	Prevencion de desastres y Atencion de Emergencia-Proteccion de acciones de Bombeo y obras de arte Oidor-Casa Blanqueada	251.007
14	Tumbes	Prevencion de desastres y Atencion de Emergencia-Proteccion de obras de arte en Brujas Alta	236.309
15	Tumbes	Prevencion de desastres y Atencion de Emergencia-Proteccion de Estaciones de Bombeo Tuna- Romero-Palmar	337.436
16	Tumbes	Construccion y mejoramiento de riego - Pozo Loma de la Pitaya	3.019
17	Tumbes	Construccion y mejoramiento de riego - Pozo Puerta de Golpe	3.019



Nº	PROVINCIA	NOMBRE DE LA OBRA	EJECUCIÓN 2007 S/.
18	Zarumilla	Construccion y mejoramiento de riego - Pozo Nuevo Progreso	20.231
19	Tumbes	Construccion y mejoramiento de riego - Pozo Los Ceibos - Loma Saavedra	30.440
20	Tumbes	Construccion y mejoramiento de riego - Pozo Loma Saavedra	60.195
PROYECTO ESPECIAL PICHIS PALCAZU			
1	Chanchamayo	Distrito San Ramón y Vitoc Sector Las Malvinas - Huacará - Pte. Victoria Limpieza de alcantarillas y cunetas, encauzamiento de ríos, eliminación de material excedente.	1.000.000
PROYECTO ESPECIAL ALTO HUALLAGA			
1	Lamas	Rehabilitación tramos críticos Pongo Caynache - Barranquita	114.327

Fuente : Instituto Nacional de Desarrollo - INADE

Elaboración : Oficina de Estadística y Telemática - INDECI

7.3.7 ACCIONES DE DEFENSA CIVIL REALIZADAS POR EL SERVICIO NACIONAL DE METEOROLOGIA - SENAMHI

Principales Entidades Públicas y Privadas a las que se remite Información de Pronósticos Hidrometeorológicos

A. ENTIDADES PUBLICAS	B. ENTIDADES PRIVADAS
- Congreso de la República	- Canal N
- Ministerio de Agricultura	- Diario Oficial El Peruano
- Instituto Nacional de Defensa Civil - INDECI	- Diario Ojo
- Entidad de Seguro Social de Salud - ESSALUD	- Diario Expreso
	- Diario Regional de Huanuco
	- Radio Programas del Perú
	- Radio La Luz
	- Radio Libertad
	- Radio Marañón

Distribucion del Presupuesto de SENAMHI Año Fiscal 2007

PUBLICACIONES	EJECUCION		TOTAL
	FUENTE DE FINANCIAMIENTO		
	RECURSOS ORDINARIOS	RECURSOS DIRECTAMENTE RECAUDADOS	EJECUTADO
TOTAL	884,504	54,511	939,015
- Elaboración de Pronósticos y Boletines Meteorológicos de Información Nacional.	338,714.53	15,272.02	353,986.55
- Elaboración de Pronósticos y Boletines Agrometeorológicos de Información Nacional.	291,358	100	291,458.08
- Elaborar Pronósticos y Boletines Ambientales.	254,432	39,139	293,570.15

Fuente: Servicio Nacional de Meteorología e Hidrografía del Perú

Elaboración: Oficina de Estadística y Telemática del INDECI

**7.3.8 MIEMBROS DEL CONSEJO CONSULTIVO CIENTÍFICO-TECNOLÓGICO DEL INSTITUTO NACIONAL DE DEFENSA CIVIL-2007**

1. **Asamblea Nacional de Rectores**
Dirección: Calle Aldabas N° 337 Urb. Las Gardenias - Surco. Lima 41, Perú
Teléfono: (51-1) 275-4608
Página Web: <http://www.anr.edu.pe/>
2. **Centro Peruano Japonés de Investigaciones Sísmicas y Mitigación de Desastres**
Dirección: Av. Túpac Amaru N° 1150 – Rimac. Lima 25, Perú
Teléfonos: (51-1) 482-0777, 481-0170 Anexo 294. Fax: 481-0170
Página Web: <http://www.cismid-uni.org/>
3. **Colegios Profesionales**
Relación de Colegios Profesionales en : <http://www.cdcp.org.pe/colegios.html>
4. **Comisión Nacional de Investigación y Desarrollo Aeroespacial (CONIDA)**
Felipe Villarán N° 1069 - San Isidro. Lima 27, Perú
Teléfono: 441-9081
Fax: 441-9081
Página Web: <http://www.conida.gob.pe/>
5. **Comité de Grandes Presas**
Dirección: Av. Parque Norte N° 1174 – San Borja
Teléfono: 476 1514
Fax: 475 4270
6. **Consejo Nacional del Medio Ambiente (CONAM)**
Dirección: Av. Guardia Civil N° 205 - San Borja. Lima 41, Perú
Teléfono: 225-5370
Fax: 225-5369
Página Web: <http://www.conam.gob.pe>
7. **Consejo Nacional de Ciencia y Tecnología (CONCYTEC)**
Calle Del Comercio N° 197 - San Borja. Lima 41, Perú
Teléfono: 225-1150 anexo 1001
Fax: 2240920
Página Web: <http://www.concytec.gob.pe>
8. **Dirección de Hidrografía y Navegación de la Marina de Guerra del Perú (HIDRONAV)**
Av. Gamarra 500 - Chucuito. Callao 1 - Perú
Teléfono: 0511-4296019
Página Web: <http://www.dhn.mil.pe/>
9. **Dirección General de Salud Ambiental (DIGESA)**
Dirección : Las Amapolas # 350 Urb. San Eugenio – Lince. Lima 14, Perú
Teléfonos : 4428353 - 4428356 Telefax : 4226404
Página Web: <http://www.digesa.sld.pe/>
10. **Instituto de Medicina Tropical**
Dirección: Jr. José Santos Chocano N° 199 – Callao
Teléfono: 452 4124
Fax: 451 0321
11. **Instituto del Mar del Perú (IMARPE)**
Dirección: Esquina Gamarra y Gral. Valle s/n Chucuito – Callao. Callao 1, Perú
Teléfono: 420-2000 y 429-7630
Fax: 465-6023
Página Web: <http://www.imarpe.gob.pe/>
12. **Instituto Geofísico del Perú (IGP)**
Dirección: Calle Badajoz N° 169 Urb. Mayorazgo, 4 ta. Etapa – Ate Vitarte. Lima 3, Perú
Teléfono: 317-2320
Fax: 317-2300 Anexo 108
Página Web: <http://www.igp.gob.pe/>
13. **Instituto Geográfico Nacional (IGN)**
Dirección: Av. Aramburú N° 1190 – 1198 - Surquillo. Lima 34, Perú
Teléfono: 475-3030
Fax: 475-3085
Página Web: <http://www.ignperu.gob.pe/>



14. **Instituto Geológico, Minero, Metalúrgico (INGEMMET)**
Dirección: Av. Canadá N° 1470, San Borja. Lima 41, Perú
Teléfono: 224-2963, 224-2964 y 224-2965
Fax: 225-4540
Página Web: <http://www.ingemmet.gob.pe/>
15. **Instituto Nacional de Desarrollo (INADE)**
Dirección: Jr. Tarata #160 - Miraflores. Lima 18, Perú
Teléfono: 712-8100 / 446-1662
Fax: 445-0916
Página Web: <http://www.inade.gob.pe/>
16. **Instituto Nacional de Investigación y Capacitación de Telecomunicaciones (INICTEL)**
Av. San Luis N° 1771 - San Borja. Lima 41, Perú
Teléfono: 346-1808
Fax: 346-1816
Página Web: <http://www.inictel.gob.pe/>
17. **Instituto Nacional de Recursos Naturales (INRENA)**
Calle Diecisiete No. 355 Urb. El Palomar - San Isidro. Lima 27, Perú
Teléfono: 511-224 (3298)
Fax: 511-224 (3218)
Página Web: <http://www.inrena.gob.pe>
18. **Instituto Nacional de Salud**
Capac Yupanqui 1400 Jesus María
Teléfono: 471-9920
Fax: 471-7443
Página Web: <http://www.ins.gob.pe>
19. **Instituto Peruano de Energía Nuclear (IPEN)**
Av. Canadá N° 1470 - San Borja. Lima 41, Perú
Teléfono: 226-0030 y 488-5050
Fax: 224-8991
Página Web: <http://www.ipen.gob.pe/>
20. **Servicio Nacional de Meteorología e Hidrología (SENAMHI)**
Jr. Cahuide N° 785 - Jesús María. Lima 11, Perú
Teléfono: 6414-1414
Fax: 471-7287
Página Web: <http://www.senamhi.gob.pe/>
21. **Corporación Peruana de Aeropuerto y Aviación Comercial**
Av. Elmer Faucett – Aeropuerto Internacional Jorge Chavez
Teléfono: 626 1002 Fax: 414 1415 :
Página Web: <http://www.corpac.gob.pe>
22. **Instituto Nacional de Investigación Agraria - INIA**
Av. La Molina N° 1981 – La Molina
Teléfono: 349 3394 Fax: 349 3396
Página Web: <http://www.inia.gob.pe>
23. **Programa Nacional Manejo de Cuencas Hidrográficas y Conservación de Suelos– PRONAMACHCS**
Av. Alameda del Corregidor N° 155 – La Molina
Teléfono: 349 5616 Fax: 349 5964
Página Web: <http://www.pronamachcs.gob.pe>
24. **Instituto Nacional de Cultura - INC**
Av. Javier Prado Este N° 2465 – San Borja
Teléfono: 476 9873 Fax: 225 8882
Página Web: <http://www.inc.gob.pe>
25. **Instituto Nacional de Estadística e Informática - INEI**
Av. General Garzón N° 658 – Jesús María
Teléfono: 332 1056
Fax: 431 1340
Página Web: <http://www.inei.gob.pe>

COMPENDIO ESTADÍSTICO DE PREVENCIÓN
Y ATENCIÓN DE DESASTRES 2007



OTRAS ESTADISTICAS



VIII. OTRAS ESTADÍSTICAS

Este capítulo titulado Otras Estadísticas está conformado por tres partes, la primera contiene Información Estadística de Sismos, en el cual se publican la relación de los sismos sentidos en el Perú durante el año 2007, luego, los convenios Nacionales e Internacionales suscritos por el INDECI y finalizamos este bloque con información reciente de los Censos de Población y Vivienda que el INEI ha publicado.

RESUMEN

Durante el año 2007, el Instituto Geofísico del Perú - IGP, registró un total de 191 movimientos sísmicos ocurridos en el territorio peruano, siendo Ica el departamento que registra la mayor cantidad con 72 sismos, representando el 37.69% del total nacional, seguidos de Lima, con 27 sismos que representa el 14.14%, en tercer lugar se encuentra Arequipa con 22 sismos. Del total de sismos, se observa que las magnitudes registradas fluctúan entre los 3.0 grados hasta 7.0 grados de la Escala de Richter y gran parte de ellos registra una magnitud de 4.0 grados, cabe señalar que el sismo del 15 de agosto se describe con mayor detalle en el capítulo V Desastres y que las réplicas a consecuencia del evento principal ubica al departamento de Ica con el mayor número de sismos durante el año 2007.

Otro tema que se presenta en el documento 65 convenios que el INDECI ha suscrito tanto nacionales como internacionales, de los cuales 64 convenios son nacionales, distribuidos de la siguiente manera; 02 suscritos con los Sectores; 02 con Organismos Público Descentralizados; 20 con los Gobiernos Regionales; 14 con las Direcciones Regionales de Educación; 02 con Organismos No Gubernamentales; 17 con Universidades e Instituciones Particulares; 02 con Institutos; 04 con Municipales; 01 con el congreso de la República del Perú y 01 Convenio a nivel Internacional con el gobierno de Japón.

En la parte final, se presenta cuadros estadísticos con información reciente de los Censos de Población y Vivienda que el INEI ha publicado, señalando después de Lima, a Piura, La Libertad, Cajamarca y Puno como los departamentos más poblados del país; es así que se cuenta con 8 millones 445 mil 211 habitantes, un millón 676 mil 315 habitantes, un millón 617 mil 050 habitantes, un millón 387 mil 809 habitantes y un millón 268 mil 441 habitantes, respectivamente.



8.1 SISMOS

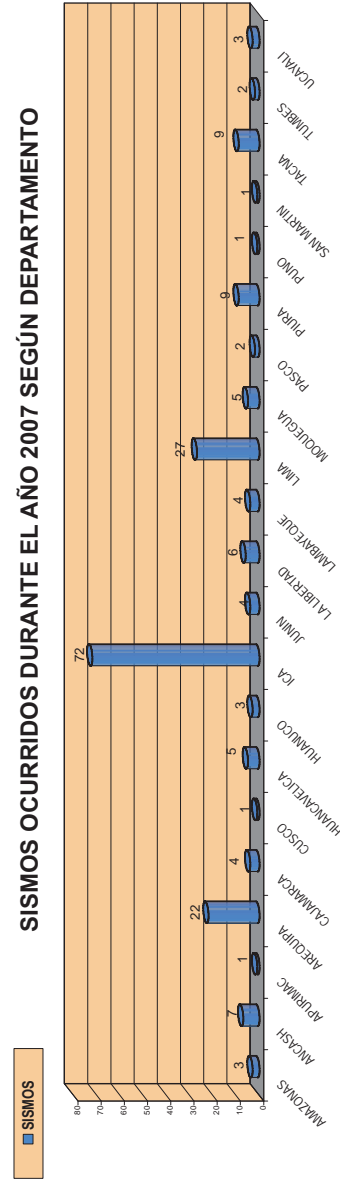
8.1.1 SISMOS SENTIDOS EN EL PERÚ DURANTE EL AÑO 2007

8.1.1.1 SISMOS OCURRIDOS EN EL PERÚ DURANTE EL AÑO 2007 SEGÚN DEPARTAMENTO

DEPARTAMENTO	TOTAL SISMOS	MAGNITUD - ESCALA DE RICHTER																								
		< 4,0	4,0	4,1	4,2	4,3	4,4	4,5	4,6	4,7	4,8	4,9	5,0	5,1	5,2	5,4	5,5	5,6	5,7	5,8	6,0	6,1	6,2	6,5	7,0	
TOTAL NACIONAL	191	32	25	17	11	21	16	14	9	10	8	4	6	3	2	1	2	2	2	1	1	1	1	1	1	1
AMAZONAS	3		2	1	1	1		1																		
ANCASH	7		1	1	1																				1	
APURIMAC	1		1																							
AREQUIPA	22	1	5	2	1	5		3																		
CAJAMARCA	4	2	1		1																					
CUSCO	1																									
HUANCAVELICA	5	4																								
HUANUCO	3		8	8	7		2	1																		
ICA	72	6	8	1	7	7	7	2	4	3	4	2	1	1	1	1	1	1	1	1	1	1	1	1	1	1
JUNIN	4	2	1	1																						
LA LIBERTAD	6	2	1																							
LAMBAYEQUE	4	2	1																							
LIMA	27	14	4	2	1	1	1	1	1	1	2	1	1	1	1	1	1	1	1	1	1	1	1	1	1	1
MOQUEGUA	5	1	1	1	1	1	2	1	1	1	1	1	1	1	1	1	1	1	1	1	1	1	1	1	1	1
PASCO	2	1	1	1	1	1	1	1	1	1	1	1	1	1	1	1	1	1	1	1	1	1	1	1	1	1
PIURA	9	1	1	1	1	1	1	1	1	1	1	1	1	1	1	1	1	1	1	1	1	1	1	1	1	1
PUNO	1																									
SAN MARTIN	1		1																							
TACNA	9																									
TUMBES	2																									
UCAYALI	3																									

Fuente: Instituto Geofísico del Perú - IGP
Elaboración: Oficina de Estadística y Telemática del INDECI

SISMOS OCURRIDOS DURANTE EL AÑO 2007 SEGÚN DEPARTAMENTO

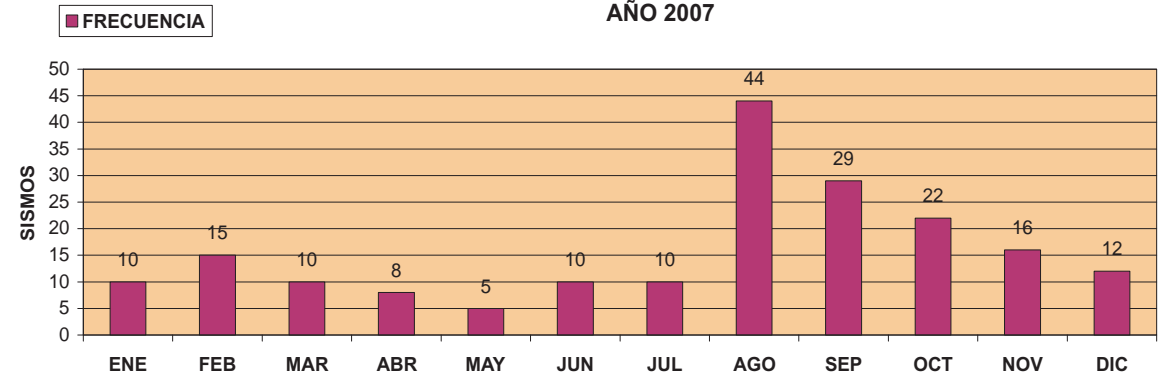


8.1.1.2 SISMOS OCURRIDOS EN EL PERU DURANTE EL AÑO 2007 SEGÚN MES DE OCURRENCIA

DEPARTAMENTO	TOTAL SISMOS	MESES											
		ENE	FEB	MAR	ABR	MAY	JUN	JUL	AGO	SEP	OCT	NOV	DIC
TOTAL NACIONAL	191	10	15	10	8	5	10	10	44	29	22	16	12
AMAZONAS	3		1						1			1	
ANCASH	7	1					1	1	1	2	1		
APURIMAC	1						1						
AREQUIPA	22	3	3	4	3		2		1	2	3	1	
CAJAMARCA	4		1	2							1		
CUSCO	1									1			
HUANCAVELICA	5		1		1			1	2				
HUANUCO	3	1	1									1	
ICA	72		2	2	1		4	3	26	13	7	10	4
JUNIN	4	1					1				1	1	
LA LIBERTAD	6	1				1		1	1				2
LAMBAYEQUE	4		2				1	1					
LIMA	27	1	1	1	1	2		1	8	5	5		2
MOQUEGUA	5	1	1					1	1				1
PASCO	2		1									1	
PIURA	9				1	1			2	1	3		1
PUNO	1						1						
SAN MARTIN	1			1									
TACNA	9	1	1		1					2	1	1	2
TUMBES	2												
UCAYALI	3							1	2				

Fuente: Instituto Geofísico del Perú - IGP
Elaboración: Oficina de Estadística y Telemática del INDECI

SISMOS OCURRIDOS EN EL PERU SEGUN MES DE OCURRENCIA
AÑO 2007





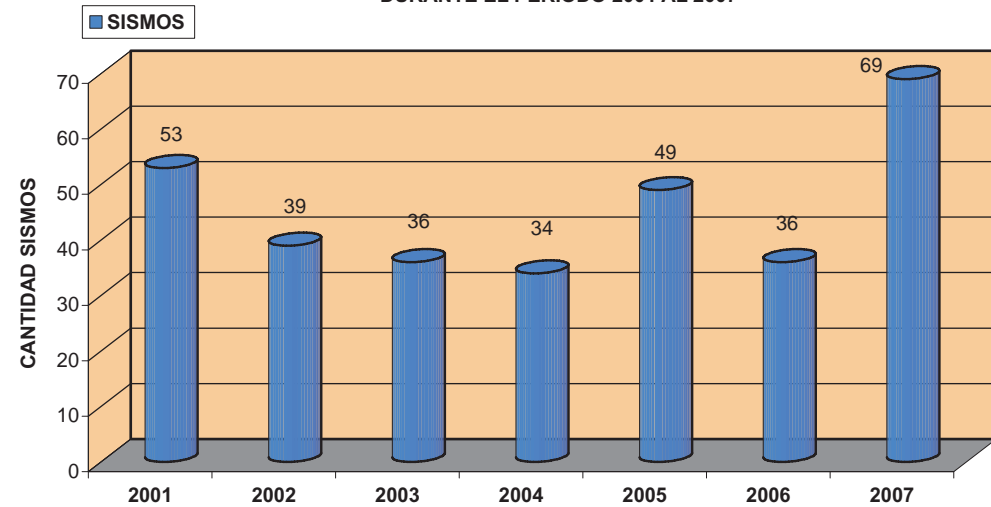
8.1.1.3 SISMOS OCURRIDOS EN EL PERU DURANTE EL PERIODO 2001 AL 2007 CON MAGNITUD MAYOR O IGUAL A 4.5 GRADOS DE LA ESCALA DE RICHTER SEGÚN DEPARTAMENTO

DEPARTAMENTO	TOTALSISMOS 4,5 E.R.	AÑOS						
		2001	2002	2003	2004	2005	2006	2007
TOTAL NACIONAL	316	53	39	36	34	49	36	69
AMAZONAS	6				1	1	1	3
ANCASH	11	1	3			4	2	1
APURIMAC	4	3				1		
AREQUIPA	66	24	14	3	10	2	5	8
AYACUCHO	2					2		
CAJAMARCA	1					1		
CUSCO	9		2	4		1	2	
HUANCAVELICA	2						1	1
HUANUCO	5			2		1	1	1
ICA	59	3	2	5	7	8	5	29
JUNIN	8	1	1	2	1	1	1	1
LA LIBERTAD	7	2	1	1		2	1	
LAMBAYEQUE	9		1	2	1		1	4
LIMA	28	1	4	7	4	4	3	5
MOQUEGUA	23	9	2	4		4	3	1
PASCO	2						2	
PIURA	17	1	3		3	4	2	4
PUNO	1					1		
SAN MARTIN	7	1	2		1	1	1	1
TACNA	31	3	3	3	5	6	4	7
TUMBES	5			1		3		1
UCAYALI	13	4	1	2	1	2	1	2

Fuente : Instituto Geofísico del Perú - IGP

Elaboración : Oficina de Estadística y Telemática del INDECI

SISMOS OCURRIDOS EN EL PERU DE MAGNITUD MAYOR O IGUAL A 4,5 DURANTE EL PERIODO 2001 AL 2007

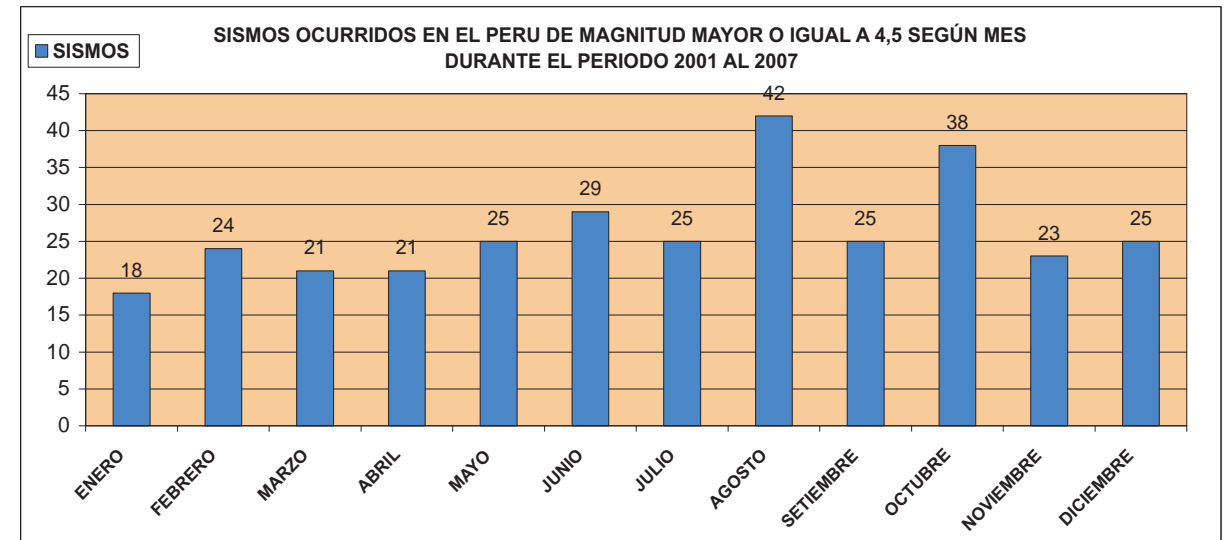


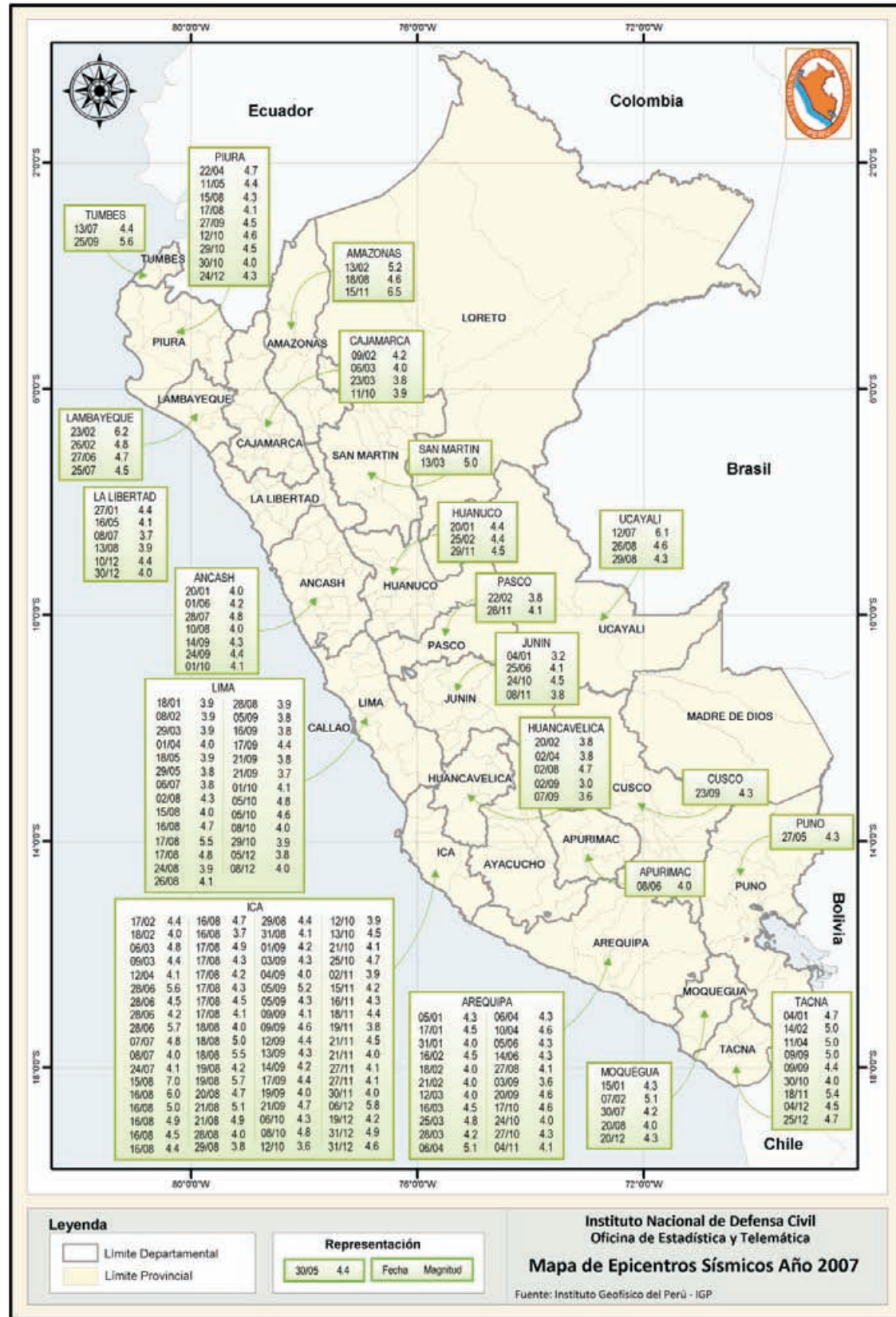
8.1.1.4 SISMOS OCURRIDOS EN EL PERU DURANTE EL PERIODO 2001 AL 2007 CON MAGNITUD MAYOR O IGUAL A 4.5 GRADOS DE LA ESCALA DE RICHTER SEGÚN MES

MES	TOTAL SISMOS 4,5 E.R.	AÑOS						
		2001	2002	2003	2004	2005	2006	2007
TOTAL NACIONAL	316	53	39	36	34	49	36	69
ENERO	18	2	3	4	4	2	1	2
FEBRERO	24	5	4	2	1	2	4	6
MARZO	21		4	4	4	4	1	4
ABRIL	21	3	4	1	1	5	3	4
MAYO	25		2	5	3	9	6	
JUNIO	29	9	4	4		7	1	4
JULIO	25	8	2	4	3	3	1	4
AGOSTO	42	10	3	4	1	2	2	20
SEPTIEMBRE	25	3	4	1	5	1	4	7
OCTUBRE	38	3	5	4	5	6	6	9
NOVIEMBRE	23	4	2	1	2	4	6	4
DICIEMBRE	25	6	2	2	5	4	1	5

Fuente : Instituto Geofísico del Perú - IGP

Elaboración : Oficina de Estadística y Telemática del INDECI





8.2 CONVENIOS SUSCRITOS CON EL INDECI

8.2.1 CONVENIOS NACIONALES

8.2.1.1 CONVENIOS DEL INDECI CON LOS SECTORES

Entidad	Promotor	Fecha Suscripción	Vigente hasta	Tipo
Ministerio de Vivienda	INDECI	09.02.2007	09.02.2009	Marco
Ministerio de Defensa Regional de Arequipa	el Gobierno INDECI	06.08.2007	31.12.2007	

Fuente: Secretaría General - Intranet - INDECI
Elaboración: Oficina de Estadística y Telemática - INDECI

8.2.1.2 CONVENIOS DEL INDECI CON ORGANISMOS PÚBLICOS DESCENTRALIZADOS - OPDS

Entidad	Promotor	Fecha Suscripción	Vigente hasta	Tipo
Programa de Emergencia Social Productivo Urbano "A trabajar Urbano"	INDECI	15.04.2007	24.05.2009	
Gobierno Regional La Libertad	INDECI	28.09.2007	28.09.2012	

8.2.1.3 CONVENIOS DEL INDECI CON LOS GOBIERNOS REGIONALES

Entidad	Promotor	Fecha Suscripción	Vigente hasta	Tipo
Gobierno Regional San Martín	INDECI	24.05.2007	24.05.2009	Marco
Gobierno Regional La Libertad	INDECI	21.06.2007	21.06.2009	Marco
Gobierno Regional Junín	INDECI	21.06.2007	21.06.2008	Marco
Gobierno Regional Madre de Dios	INDECI	09.08.2007	09.08.2009	No indica
Gobierno Regional Madre de Dios	INDECI	10.04.2007	10.04.2009	Marco
Gobierno Regional Amazonas	INDECI	09.08.2007	09.08.2009	Marco
Gobierno Regional Ancash	INDECI	31.05.2007	31.05.2009	Marco
Gobierno Regional Cajamarca	INDECI	26.02.2007	26.02.2009	Marco
Gobierno Regional Tumbes	INDECI	22.08.2007	122.08.2008	Marco
Gobierno Regional Tumbes	INDECI	09.08.2007	09.08.2009	Marco
Gobierno Regional Pasco	INDECI	30.05.2007	30.05.2009	Marco
Gobierno Regional Lambayeque	INDECI	09.08.2007	09.08.2009	Marco
Gobierno Regional Lima	INDECI	06.06.2007	06.06.2009	Marco
Gobierno Regional Ica	INDECI	30.05.2007	30.05.2009	Marco
Gobierno Regional Ayacucho	INDECI	31.07.2007	31.07.2009	Marco
Gobierno Regional Huancavelica	INDECI	29.05.2007	29.05.2009	Marco
Gobierno Regional Cusco	INDECI	31.07.2007	31.07.2009	Marco
Gobierno Regional Loreto	INDECI	17.09.2007	17.09.2009	Marco
Gobierno Regional Callao	INDECI	02.08.2007	02.08.2009	Marco
Gobierno Regional Arequipa	INDECI	17.07.2007	17.07.2009	No indica

Fuente: Secretaría General - Intranet - INDECI
Elaboración: Oficina de Estadística y Telemática - INDECI

**8.2.1.4 CONVENIOS DEL INDECI CON LA DIRECCIONES REGIONALES DE EDUCACIÓN**

Entidad	Promotor	Fecha Suscripción	Vigente hasta	Tipo
Gobierno Regional Amazonas	INDECI – DINAEC	29.01.2007	23.07.2009	Marco
Gobierno Regional Apurímac	INDECI – DINAEC	30.01.2007	30.01.2009	Marco
Gobierno Regional Lima	INDECI – DINAEC	08.02.2007	08.02.2009	Marco
Gobierno Regional Pasco	INDECI – DINAEC	05.02.2007	05.02.2009	Marco
Gobierno Regional Tacna	INDECI – DINAEC	15.02.2007	15.02.2009	Marco
Gobierno Regional Tumbes	INDECI – DINAEC	28.02.2007	28.02.2009	Marco
Gobierno Regional Cajamarca	INDECI – DINAEC	09.03.2007	09.03.2009	Marco
Gobierno Regional Madre de Dios	INDECI – DINAEC	16.04.2007	16.04.2009	Marco
Gobierno Regional La Libertad	INDECI – DINAEC	16.04.2007	16.04.2009	Marco
Gobierno Regional Callao	INDECI – DINAEC	02.05.2007	02.05.2009	Marco
Gobierno Regional Ancash	INDECI – DINAEC	11.05.2007	11.05.2009	Marco
Gobierno Regional Lambayeque	INDECI – DINAEC	23.07.2007	23.07.2009	Marco
Gobierno Regional Moquegua	INDECI – DINAEC	29.01.2007	29.01.2008	Marco
Gobierno Regional Cusco	INDECI – DINAEC	29.11.2007	29.11.2009	Marco

Fuente: Secretaría General - Intranet - INDECI
Elaboración: Oficina de Estadística y Telemática - INDECI

8.2.1.5 CONVENIOS DEL INDECI CON ONG'S

Entidad	Promotor	Fecha Suscripción	Situación	Tipo
Organización Panamericana de la Salud	INDECI	20.11.2007	20.11.2008	
Acción por los Niños	INDECI	11.06.2007	11.06.2009	

Fuente: Secretaría General - Intranet - INDECI
Elaboración: Oficina de Estadística y Telemática - INDECI

8.2.1.6 CONVENIOS DEL INDECI CON UNIVERSIDADES E INSTITUCIONES PARTICULARES

Entidad	Promotor	Fecha Suscripción	Situación	Tipo
Universidad José Carlos Mariátegui	INDECI	22.02.2007	22.02.2009	Marco
Universidad Privada de Tacna -UPT	INDECI	29.03.2007	29.03.2009	Marco
Universidad Nacional San Luís Gonzaga de Ica	INDECI	21.02.2007	21.02.2007	Específico
Universidad Andina del Cusco	INDECI	19.02.2007	19.02.2009	Marco
Universidad Nacional San Antonio Abad del Cusco	INDECI	19.02.2007	19.02.2009	Marco
Universidad Nacional de San Agustín (UNSA)	INDECI	13.03.2007	13.03.2009	Marco
Universidad Católica Santa María	INDECI	18.01.2007	18.01.2008	Específico
Universidad privada Antonio Guillermo Urrelo de Cajamarca	INDECI	05.01.2007	05.01.2009	Marco
Universidad de Huánuco	INDECI	31.05.2007	31.05.2008	Específico
Universidad Ricardo de Palma (Fac. de Ing.)	INDECI	13.06.2007	13.06.2008	Específico
Universidad Cesar Vallejo	INDECI	09.08.2007	09.08.2008	Específico
Universidad Tecnológica de Los Andes	INDECI	23.01.2007	23.01.2009	Marco
Universidad Tecnológica Del Perú-UTP	INDECI	11.06.2006	11.10.2008	Específico
Universidad Nacional "Toribio Rodríguez de Mendoza"	INDECI	26.11.2007	26.06.2008	Marco
Universidad Peruana los Andes	INDECI	15.10.2007	15.10.2009	Marco
Universidad Nacional Hermilio Valdizan	INDECI	24.09.2007	29.09.2009	Marco
Universidad Señor de Sipán	INDECI	07.08.2007	07.08.2008	Específico

Fuente: Secretaría General - Intranet - INDECI
Elaboración: Oficina de Estadística y Telemática - INDECI

**8.2.1.7 CONVENIOS DEL INDECI CON INSTITUTOS**

Entidad	Promotor	Fecha Suscripción	Vigente hasta	Tipo
Instituto Geológico Minero y Metalúrgico	INDECI	19.09.2007	19.09.2010	Marco
Instituto Metropolitano de Planificación (IMP)	INDECI	15.06.2007	15.06.2009	Marco

Fuente: Secretaría General - Intranet - INDECI
Elaboración: Oficina de Estadística y Telemática - INDECI

8.2.1.8 CONVENIOS DEL INDECI CON MUNICIPALIDADES

Entidad	Promotor	Fecha Suscripción	Vigente hasta	Tipo
Municipalidad Distrital de San Ramón	INDECI	14.05.2007	14.05.2009	Marco
Municipalidad Distrital de Imperial	INDECI	04.06.2007	04.06.2009	Marco
Municipalidad Provincial de Chachapoyas	INDECI	26.12.2007	26.12.2009	Marco
Municipalidad Distrital de Olmos	INDECI	08.05.2007	31.12.2007	Marco

Fuente: Secretaría General - Intranet - INDECI
Elaboración: Oficina de Estadística y Telemática - INDECI

8.2.1.9 CONVENIOS DEL INDECI CON EL CONGRESO DE LA REPÚBLICA DEL PERÚ

Entidad	Promotor	Fecha Suscripción	Vigente hasta	Tipo
Congreso de la República del Perú	INDECI	13.09.2007	13.09.2008	

Fuente: Secretaría General - Intranet - INDECI
Elaboración: Oficina de Estadística y Telemática - INDECI

8.2.2 CONVENIOS INTERNACIONALES

Gobierno	Entidad	Promotor	Fecha Suscripción	Vigente hasta	Tipo
Japón	JICA	INDECI	21.08.2007	21.08.2010	Consortio Internacional de deslizamientos respecto a la implementación del Proyecto de Transferencia y Construcción de Capacidades para fortalecer la reducción del riesgo de deslizamientos a través del establecimiento de tareas comunales para preparación ante el Desastre - Aguas Calientes en Cusco –JICA

Fuente: Secretaría General - Intranet - INDECI
Elaboración: Oficina de Estadística y Telemática - INDECI



8.3 CENSOS DE POBLACIÓN Y VIVIENDA 2007

8.3.1 PERÚ: POBLACIÓN CENSADA, POR GRUPOS ESPECIALES DE EDAD, SEGÚN DEPARTAMENTO, 2007

DEPARTAMENTO	TOTAL	INFANTIL	JOVEN	ADULTA JOVEN	ADULTA	ADULTA MAYOR
TOTAL	27.419.294	8.359.989	7.556.812	5.589.829	3.416.798	2.495.866
MDIOS	109.555	34.423	34.671	24.380	11.594	4.487
MOQUEGUA	161.533	40.897	43.559	37.653	23.060	16.364
TUMBES	200.306	60.776	57.602	43.037	24.727	14.164
PASCO	280.449	92.596	82.011	55.939	30.674	19.229
TACNA	288.781	76.881	85.388	67.231	37.523	21.758
AMAZONAS	375.993	142.230	97.342	69.073	39.138	28.210
APURIMAC	404.190	151.684	96.179	71.558	43.513	41.256
UCAYALI	432.159	156.586	122.850	82.697	46.203	23.823
HUANCAVELICA	454.797	180.578	112.571	74.438	47.639	39.571
AYACUCHO	612.489	221.844	156.572	109.427	64.906	59.740
ICA	711.932	204.910	197.915	148.198	92.163	68.746
SAN MARTIN	728.808	251.881	202.988	146.554	80.220	47.165
HUANUCO	762.223	285.469	201.423	135.200	81.852	58.279
PROV. CALLAO	876.877	235.281	242.145	196.374	122.168	80.909
LORETO	891.732	344.347	249.934	155.299	90.882	51.270
ANCASH	1.063.459	335.040	275.782	208.646	130.742	113.249
LAMBAYEQUE	1.112.868	340.295	301.016	222.915	144.352	104.290
AREQUIPA	1.152.303	304.769	324.621	249.784	154.764	118.365
CUSCO	1.171.403	402.695	305.929	224.510	136.628	101.641
JUNIN	1.232.611	406.819	341.252	234.977	144.176	105.387
PUNO	1.268.441	404.058	347.091	239.113	150.516	127.663
CAJAMARCA	1.387.809	484.904	368.217	257.439	152.487	124.762
LA LIBERTAD	1.617.050	502.338	443.258	318.239	199.545	153.670
PIURA	1.676.315	552.866	448.821	322.786	204.883	146.959
LIMA	8.445.211	2.145.822	2.417.675	1.894.362	1.162.443	824.909

DEPARTAMENTO	TOTAL	INFANTIL	JOVEN	ADULTA JOVEN	ADULTA	ADULTA MAYOR
TOTAL	9.322.088	2.381.103	2.659.820	2.090.736	1.284.611	905.818
LIMA METROPOLITANA 1/	8.482.619	2.138.380	2.435.480	1.917.077	1.176.092	815.590
Prov. Lima	7.605.742	1.903.099	2.193.335	1.720.703	1.053.924	734.681
Prov. Callao	876.877	235.281	242.145	196.374	122.168	80.909
LIMA PROVINCIAS 2/	839.469	242.723	224.340	173.659	108.519	90.228

1/ : Comprende la provincia de Lima y la provincia Constitucional del Callao
2/ : Comprende el departamento de Lima, excepto la provincia de Lima y la provincia del Callao
Fuente : INEI - Censos Nacionales 2007: XI de Población y VI de Vivienda
Elaboración : Oficina de Estadística y Telemática del INDECI



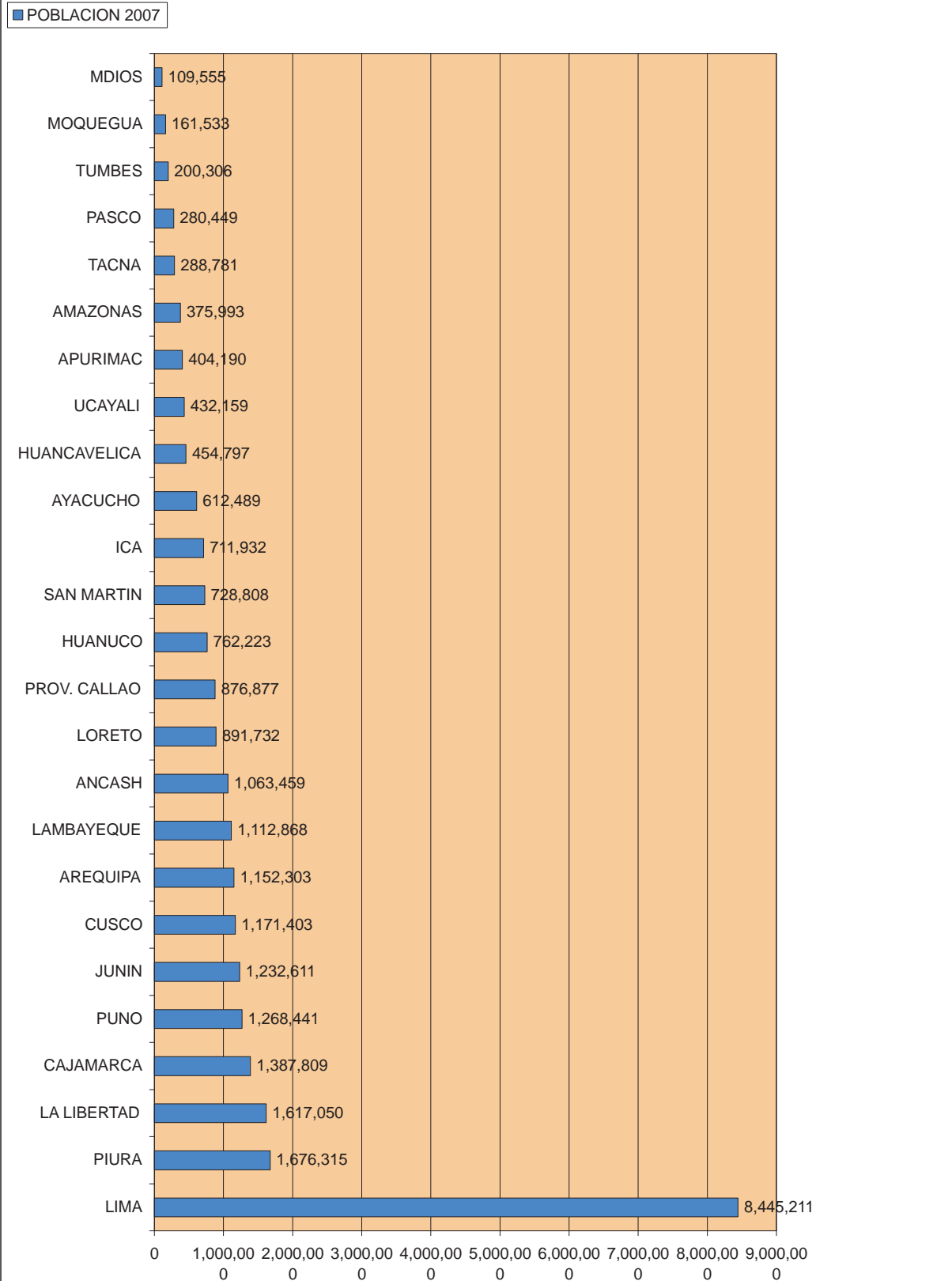
8.3.2 PERU: POBLACION CENSADA, POR SEXO SEGÚN DEPARTAMENTO 2007

DEPARTAMENTO	TOTAL	PORCENTUAL	HOMBRES	MUJERES
TOTAL	27,419,294	100.00	13,622,453	13,796,841
LIMA	8,445,211	30.80	4,138,153	4,307,058
PIURA	1,676,315	6.11	834,805	841,510
LA LIBERTAD	1,617,050	5.90	798,823	818,227
CAJAMARCA	1,387,809	5.06	692,517	695,292
PUNO	1,268,441	4.63	632,952	635,489
JUNIN	1,232,611	4.50	615,073	617,538
CUSCO	1,171,403	4.27	584,530	586,873
AREQUIPA	1,152,303	4.20	566,933	585,370
LAMBAYEQUE	1,112,868	4.06	541,967	570,901
ANCASH	1,063,459	3.88	529,603	533,856
LORETO	891,732	3.25	456,567	435,165
PROV. CALLAO	876,877	3.20	430,547	446,330
HUANUCO	762,223	2.78	384,160	378,063
SAN MARTIN	728,808	2.66	382,624	346,184
ICA	711,932	2.60	353,118	358,814
AYACUCHO	612,489	2.23	304,407	308,082
HUANCAVELICA	454,797	1.66	225,125	229,672
UCAYALI	432,159	1.58	222,130	210,029
APURIMAC	404,190	1.47	200,882	203,308
AMAZONAS	375,993	1.37	192,884	183,109
TACNA	288,781	1.05	144,390	144,391
PASCO	280,449	1.02	144,151	136,298
TUMBES	200,306	0.73	103,758	96,548
MOQUEGUA	161,533	0.59	82,866	78,667
MDIOS	109,555	0.40	59,488	50,067

Fuente : INEI - Censos Nacionales 2007: XI de Población y VI de Vivienda
Elaboración : Oficina de Estadística y Telemática del INDECI



POBLACION CENSADA POR DEPARTAMENTO 2007

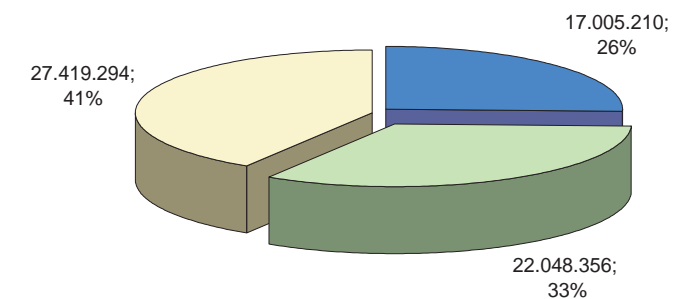


8.3.3 PERU: POBLACION CENSADA PERIODO 1981 - 2007 SEGÚN DEPARTAMENTO

DEPARTAMENTO	1981	1993	2007
TOTAL	17,005,210	22,048,356	27,419,294
AMAZONAS	254,560	336,665	375,993
ANCASH	826,399	955,023	1,063,459
APURIMAC	323,346	381,997	404,190
AREQUIPA	706,580	916,806	1,152,303
AYACUCHO	503,392	492,507	612,489
CAJAMARCA	1,026,444	1,259,808	1,387,809
CUSCO	832,504	1,028,763	1,171,403
HUANCAVELICA	346,797	385,162	454,797
HUANUCO	477,650	654,489	762,223
ICA	433,897	565,686	711,932
JUNIN	852,238	1,035,841	1,232,611
LA LIBERTAD	982,074	1,270,261	1,617,050
LAMBAYEQUE	674,442	920,795	1,112,868
LIMA	4,745,877	6,386,308	8,445,211
LORETO	482,829	687,282	891,732
MDIOS	33,007	67,008	109,555
MOQUEGUA	101,610	128,747	161,533
PASCO	212,145	226,295	280,449
PIURA	1,125,865	1,388,264	1,676,315
PROV. CALLAO	443,413	639,729	876,877
PUNO	890,258	1,079,849	1,268,441
SAN MARTIN	319,751	552,387	728,808
TACNA	143,085	218,353	288,781
TUMBES	103,839	155,521	200,306
UCAYALI	163,208	314,810	432,159

Fuente : INEI - Censos Nacionales 2007: XI de Población y VI de Vivienda
Elaboración : Oficina de Estadística y Telemática del INDECI

CENSOS DE POBLACION PERIODO 1981 - 2007



COMPENDIO ESTADÍSTICO DE PREVENCIÓN
Y ATENCIÓN DE DESASTRES 2007



GLOSARIO DE TÉRMINOS



9.1 SIGLAS UTILIZADAS

- CAPRADE.-** Comité Andino de Prevención y Atención de Desastres.
- CDDC.-** Comité Distrital de Defensa Civil
- CMPAD.-** Comisión Multisectorial de Prevención y Atención de Desastres
- CONACS.-** Consejo Nacional de Camélidos Sudamericanos
- CONIDA.-** Comisión Nacional de Investigación y Desarrollo Aeroespacial
- CONAM.-** Consejo Nacional del Ambiente
- CPDC.-** Comité Provincial de Defensa Civil
- CPM.-** Centro Poblado Menor
- CRDC.-** Comité Regional de Defensa Civil
- DRDC.-** Dirección Regional de Defensa Civil
- D.S.-** Decreto Supremo
- D.U.-** Decreto de Urgencia
- EIA.-** Estudio de Impacto Ambiental
- FAP.-** Fuerza Aérea del Perú
- GRR.-** Gobierno Regional
- GLL.-** Gobierno Local
- GIRED.-** Grupo de Intervención Rápida en Emergencias y Desastres
- INDECI.-** Instituto Nacional de Defensa Civil
- INRENA.-** Instituto Nacional de Recursos Naturales
- IMARPE.-** Instituto del Mar del Perú
- IGN.-** Instituto Geográfico Nacional
- IGP.-** Instituto Geofísico del Perú
- INADE.-** Instituto Nacional de Desarrollo
- INGEMMET.-** Instituto Geológico Minero y Metalúrgico
- ITSDC.-** Inspección Técnica de Seguridad en Defensa Civil
- MIMDES.-** Ministerio de la Mujer y Desarrollo Social
- MINAG.-** Ministerio de Agricultura
- MINCETUR.-** Ministerio de Comercio Exterior y Turismo
- MININTER.-** Ministerio de Interior
- MINSA.-** Ministerio de Salud
- PAMA.-** Programa de Adecuación de Manejo Ambiental
- PCM.-** Presidencia de Consejo de Ministro



PCS.- Programa de Ciudades Sostenibles

PMA.- Programa Mundial de Alimentos

PNP.- Policía Nacional del Perú

PREDES.- Centro de Estudios y Prevención de Desastres

PREDECAN.- Proyecto Apoyo a la Prevención de Desastres en la Comunidad Andina

PRONAA.- Programa Nacional de Asistencia Alimentaria

SENAMHI.- Servicio Nacional de Meteorología e Hidrología del Perú

SENASA.- Servicio de Sanidad Animal

SIAPAD.- Sistema de Información Andino para Prevención Atención de Desastres

SINPAD.- Sistema de Información Nacional de Prevención y Atención de Desastres. (ojo se agregó)

SINADECI.- Sistema Nacional de Defensa Civil

SUNAT.- Superintendencia Nacional de Administración Tributaria

TM.- Tonelada Métrica

USAID.- Agencia de los Estados Unidos para el Desarrollo Internacional

9.2 DEFINICION DE TERMINOS

ALERTA TEMPRANA.- Provisión de información oportuna y eficaz a través de instituciones identificadas, que permiten a individuos expuestos a un peligro, la toma de acciones para evitar o reducir su riesgo y su preparación para una respuesta efectiva

AFECTADO.- Persona, animal, territorio o infraestructura que sufre perturbación en su ambiente por efectos de un fenómeno. Puede requerir de apoyo inmediato para eliminar o reducir las causas de la perturbación para la continuación de la actividad normal.

ATENCIÓN DE LA EMERGENCIA.- Acción de asistir a las personas que se encuentran en una situación de peligro inminente o que hayan sobrevivido a los efectos devastadores de un fenómeno natural o inducido por el hombre. Básicamente consiste en la asistencia de techo, abrigo y alimento así como la recuperación provisional (rehabilitación) de los servicios públicos esenciales.

CIUDADES SOSTENIBLES.- El concepto de “desarrollo urbano sostenible” implica un manejo adecuado en el tiempo de la relación entre “desarrollo urbano y medio ambiente”, cuyo equilibrio garantiza la estabilidad de la población en un espacio geográfico. En esta perspectiva, el desarrollo de un asentamiento supone el acondicionamiento del medio ambiente natural.

COMISION MULTISECTORIAL DE PREVENCION Y ATENCION DE DESASTRES (CMPAD).- Creada por Decreto Supremo N° 081-2002-PCM, y es la encargada de coordinar, evaluar, priorizar y supervisar las medidas de prevención de daños, atención y rehabilitación en las zonas del país que se encuentren en peligro inminente o afectados por desastres de gran magnitud. Está presidida por el presidente del consejo de Ministros e integrada por todos los ministros. El INDECI, actúa como Secretaría Técnica.

CENTRO DE OPERACIONES DE EMERGENCIA (COE).- Área física implementada, que emplea el Comité de Defensa Civil para coordinar, dirigir y supervisar las operaciones para la atención de la emergencia, exhibir la información clara de las acciones, de las evaluaciones de daños y de las necesidades determinadas por el Comité de Defensa Civil.

DAMNIFICADO.- Persona afectada parcial o íntegramente por una emergencia o desastre y que ha sufrido daño o perjuicio a su salud o en sus bienes, en cuyo caso generalmente ha quedado sin alojamiento o vivienda en forma total o parcial, permanente o temporalmente, por lo que recibe refugio y ayuda humanitaria temporales. No tiene capacidad



propia para recuperar el estado de sus bienes y patrimonio.

DEFENSA CIVIL (DC).- Conjunto de medidas permanentes destinadas a prevenir, reducir, atender y reparar los daños a las personas y bienes, que pudieran causar o causen los desastres o calamidades.

DIRECCIONES REGIONALES DE DEFENSA CIVIL (DDRR).- Órganos desconcentrados del INDECI que apoyan, asesoran y propician la coordinación e interrelación de los Comités y Oficinas de Defensa Civil en su jurisdicción. Adicionalmente, administran los recursos del INDECI destinados a la atención de las emergencias y supervisan y autorizan el empleo de los recursos en custodia por las autoridades del SINADECI, que contienen los almacenes adelantados dentro de su respectiva área geográfica.

EMERGENCIA .- Estado de daños sobre la vida, el patrimonio y el medio ambiente ocasionados por la ocurrencia de un fenómeno natural o tecnológico que altera el normal desenvolvimiento de las actividades de la zona afectada.

ESTIMACIÓN DE RIESGO.- Es el conjunto de acciones y procedimientos que se realizan en un área conocida, a fin de levantar información sobre la identificación de los peligros naturales y/o inducidos por el hombre y el análisis de vulnerabilidades, para determinar o calcular el riesgo esperado (probabilidad de daños: pérdida de vida e infraestructura).

EVALUACIONES DE RIESGO.- Es el conjunto de acciones y procedimientos que se realizan “in situ”, a fin de levantar la información sobre la identificación de los peligros, el análisis de las condiciones de vulnerabilidad y cálculo del riesgo con la finalidad de recomendar las medidas de prevención.

EVALUACIÓN DE DAÑOS Y ANALISIS DE NECESIDADES.- Identificación y registro cualitativo y cuantitativo de la extensión, gravedad y localización de los efectos de un evento adverso. Es parte de la evaluación o estimación de riesgo.

FENÓMENO INDUCIDO .- Además del fenómeno natural, existe el fenómeno tecnológico o inducido o antrópico, producido por la actividad del hombre. Llámense incendios, accidentes, derrame de sustancia nociva, contaminación y otros.

FENÓMENO NATURAL.- Todo lo que ocurre en la naturaleza, puede ser percibido por los sentidos y ser objeto del conocimiento. Se clasifican en: fenómenos generados por procesos dinámicos en el interior de la tierra; fenómenos generados por procesos dinámicos en la superficie de la tierra; fenómenos meteorológicos o hidrológicos; fenómenos de origen biológico.

INSPECCIONES TÉCNICAS DE SEGURIDAD EN DEFENSA CIVIL (ITSDC).- Conjunto de procedimientos y acciones que realizan los Inspectores de Seguridad autorizados por el INDECI, con el fin de evaluar las condiciones de seguridad que presentan las edificaciones, recintos e instalaciones de todo tipo; donde residan, trabajen o concurra público; así como de las zonas geográficas y el ecosistema a fin de prevenir siniestros o desastres que afecten a personas, su patrimonio o su medio ambiente.

ITSDC A SOLICITUD DE PARTE.- Es aquella inspección que se realiza a solicitud de las personas naturales y/o jurídicas, privadas o públicas. Dichas inspecciones tienen un costo que varía de acuerdo a las escalas que se especifican en el TUPA.

ITSDC DE OFICIO.- Es aquella inspección que realizan los órganos del SINADECI, sobre los bienes que son objeto de inspección, a fin de verificar las condiciones de seguridad o cuando existe de por medio una denuncia o un riesgo eminente que pone en peligro la vida o salud de los ocupantes de una edificación, recinto o zona geográfica, así como el ambiente por degradación o contaminación. Este tipo de inspección es a criterio de la entidad y no tiene costo.

INSTITUTO NACIONAL DE DEFENSA CIVIL (INDECI).- Organismo central, rector y conductor del SINADECI, encargado de la organización de la población, coordinación, planeamiento y control de las actividades de Defensa Civil.

NIVELES DE RIESGO

Alto Riesgo de Colapso (A).- Edificaciones que presentan daños severos en la estructura lo cual compromete la estabilidad de la construcción.

Mediano Riesgo de Colapso (B).- Edificaciones que presentan daños en paredes y techos comprometiendo parcialmente la estabilidad de la estructura.

Bajo Riesgo de Colapso (C).- Edificaciones que presentan daños menores que no han afectado la estabilidad de estructura, regularmente tienen problemas de humedad y/o fisuras. Se requiere realizar trabajos de mantenimiento y reparaciones simples.



PELIGRO.- Probabilidad de ocurrencia de un fenómeno natural o tecnológico potencialmente dañino, para un período específico y una localidad o zona conocidas. Se identifica, en la mayoría de los casos, con el apoyo de la ciencia y tecnología.

PLAN DE OPERACIONES DE EMERGENCIA.- Es un plan que organiza la preparación y la respuesta a la emergencia, considerando los riesgos del área bajo su responsabilidad y los medios disponibles en el momento. Este Plan es evaluado periódicamente mediante simulaciones y simulacros. Se emite a nivel Nacional, Sectorial, Regional, Provincial y Distrital.

REMPE.- Registro de Emergencias y peligros realizada por los Comités de Defensa Civil en todo nivel y que inicialmente era denominado SINPAD.

RIESGO.- Estimación o evaluación matemática de pérdidas de vidas, de daños a los bienes materiales, a la propiedad y economía, para un período específico y área conocidos, de un evento específico de emergencia. Se evalúa en función del peligro y la vulnerabilidad.

SISMO.- Liberación súbita de energía generada por el movimiento de grandes volúmenes de roca en el interior de la tierra, entre su corteza y manto superior, que se propagan en forma de vibraciones a través de las diferentes capas terrestres

SISMO INDUCIDO.- Es el sismo resultante de las actividades propias del hombre (actividades antrópicas), tales como explotación de gas o petróleo del subsuelo; actividades mineras, etc.

SISTEMA NACIONAL DE DEFENSA CIVIL (SINADECI) .- Conjunto interrelacionado de organismos del sector público y no público, normas, recursos y doctrinas; orientados a la protección de la población, normas, recursos y doctrinas; orientados a la protección de la población en casos de desastres de cualquier índole u origen; mediante la prevención de daños, prestando ayuda adecuada hasta alcanzar las condiciones básicas de rehabilitación, que permitan el desarrollo continuo de las actividades de la zona.

SISTEMA NACIONAL DE INFORMACIÓN PARA PREVENCIÓN Y ATENCIÓN DE DESASTRES (SINPAD) .- Portal Web que contiene información de las Instituciones componentes del SINADECI relacionada a la defensa civil y que actúa de facilitador de información sobre temas de prevención y atención de desastres.

TEMBLOR.- Es el movimiento sísmico con intensidad entre los grados III, IV y V de La escala de Mercalli Modificada (MM).

TERREMOTO.- convulsión de la superficie terrestre ocasionada por la actividad tectónica o por fallas geológicas activas. La intensidad es generalmente mayor de VI y VII grados de la escala Mercalli Modificada (MM).

TORMENTA TROPICAL.- Sistema de baja presión, perturbación con vientos entre 50 y 100 km./Hora, acompañado de fuertes tempestades y precipitación. Se presenta ocasionalmente en la zona amazónica.

TSUNAMI.- Nombre japonés que significa "ola de puerto". Onda marina producida por un desplazamiento vertical del fondo marino, como resultado de un terremoto superficial, actividad volcánica o deslizamientos de grandes volúmenes de material de la corteza en las pendientes de las fosa marina. Se puede considerar la fase final de un maremoto al llegar a la costa. El Centro Internacional de Alerta de Tsunami en Honolulu, Hawai, EUA ha adoptado el término para todo el fenómeno el maremoto – tsunami.

VENDAVAL.- Vientos fuertes asociados generalmente con la depresión y tormenta tropicales. Hay vientos locales asociados con otros factores meteorológicos adicionales, entre ellos la fuerte diferencia de temperaturas ambientales entre el mar y los continentes. Un ejemplo de estos vientos locales son los vientos de Paracas en la costa de Ica.

VIVIENDAS EN RIESGO DE COLAPSO.- Edificaciones que presentan daños a nivel estructural y que por su condición de precariedad pueden presentar derrumbes y poner en peligro la vida de las personas. Para ello se ha considerado en los estudios a corralones, callejones, quintas, conventillos, solares, etc.

VULNERABILIDAD.- Grado de resistencia y/o exposición de un elemento o conjunto de elementos frente a la ocurrencia de un peligro. Puede ser: física, social, económica, cultural, institucional y otros.

ZONA DE CONVERGENCIA INTERTROPICAL.- Perturbaciones Tropical y Subtropical, próxima al Ecuador Geográfico, generada por la convergencia de los vientos alisios de los hemisferios sur y norte. Constituye la fuente de precipitaciones en la región tropical y subtropical.

ZONIFICACIÓN SÍSMICA.- División y clasificación en áreas de la superficie terrestre de acuerdo a sus vulnerabilidades frente a un movimiento sísmico actual o potencial, de una región o un país.



COMPENDIO ESTADÍSTICO 2007

INSTITUTO NACIONAL DE DEFENSA CIVIL

JEFE DEL INDECI : General de División EP "R"
LUIS FELIPE PALOMINO RODRÍGUEZ

SUB – JEFE DEL INDECI : CrI. Ing. EP "R"
CIRO MOSQUEIRA LOVÓN

OFICINA DE ESTADÍSTICA Y TELEMÁTICA

JEFE DE OFICINA : Ing.
LUIS DARIO MALDONADO GONZALEZ

JEFE DE ÁREA DE ESTADÍSTICA : Lic. Mg.
SANTIAGO MONTENEGRO CANARIO

PROFESIONALES DEL ÁREA : Bach. en Estadística
YOLANDA CONTRERAS ESTRADA

Ing. Agrónomo
JORGE SAENZ YAYA

Ing. en Estadística e Informática
RONY PINEDO TORRES

Diseñador Publicitario
CARLOS VILLAVICENCIO FLORES

PERSONAL DE APOYO : Diseñador Gráfico
MARKO LAZO DE LA VEGA ROSAS
Diseñador de carátula y contra-carátula

Lic.
JOSE VISALOT TRUJILLO
Sistema de Información para la Prevención y Atención de Desastres – SINPAD

Ing. Geógrafo
MARIO VALENZUELA RAMÍREZ
Sistema de Información Geográfica

Ing. Geógrafo
ENRIQUE LLOCCLA GONZALES
Sistema de Información Geográfica